SEZNAM PŘÍLOH:

F. DOKLADOVÁ ČÁST

F. 1. VYJÁDŘENÍ K EXISTANCI INŽ. SÍTÍ
F. 2. VYJÁDŘENÍ K PROJEKTOVÉ DOKUMENTACI
F. 3. ŽÁDOSTI O SOUHLAS S DOČASNÝM ZÁBOREM
F. 4. ZÁPISY Z JEDNÁNÍ

DSP+PDPS

SOUŘADNICOVÝ SYSTÉM: S-JTSK

VÝŠKOVÝ SYSTÉM: BpV

HL.INŽ.PROJEKTU	ZODP.PROJEKTANT	VYPRACOVAL	KONTROLOVAL	M.I.S. sídlo: Škroupova 719, 500 02 Hradec Králové projekce: Husova 1697, 530 03 Pardubice	
Ing. P. Kulhavý	Ing. P. Kulhavý	Ing. Mittermayerová	Kysilko Z., DiS.		
OBEC : ŘÍČKY V ORLICKÝVH HORÁCH		KRAJ : KRÁLOVEHRADECKÝ		FORMÁT	1 A4
INVESTOR : KRÁLOVEHRADECKÝ KRAJ				DATUM	3/2015
AKCE :				ÚČEL	DSP+PDPS
III/31010 ŘÍČKY V ORLICKÝCH HORÁCH - II. ETAPA				Č.ZAKÁZKY: 14_109	PARÉ :
DOKUMENTACE PRO STAVEBNÍ POVOLENÍ A PRO PROVEDENÍ STAVBY				Č. ARCHIVNÍ : 0	
PŘÍLOHA : **DOKLADOVÁ ČÁST**				MĚŘÍTKO : -	Č.PŘÍLOHY : F.

SEZNAM PŘÍLOH:

F. 1. VYJÁDŘENÍ K EXISTENCI INŽ. SÍTÍ

F. 1.1. České Radiokomunikace, a.s.
F. 1.2. Telefónica Czech Republic, a.s.
F. 1.3. Vodafone Czech Republic, a.s.
F. 1.4. Česká Republika – Ministerstvo obrany
F. 1.5. ČEZ Distribuce, a.s.
F. 1.6. Obec Říčky v Orlických horách
F. 1.7. Rokytnická voda, s.r.o.

DSP+PDPS

SOUŘADNICOVÝ SYSTÉM: S-JTSK

VÝŠKOVÝ SYSTÉM: BpV

F. DOKLADOVÁ ČÁST

HL.INŽ.PROJEKTU	ZODP.PROJEKTANT	VYPRACOVAL	KONTROLOVAL	M.I.S. sídlo: Škroupova 719, 500 02 Hradec Králové projekce: Husova 1697, 530 03 Pardubice	
Ing. P. Kulhavý	Ing. P. Kulhavý	Ing. Mittermayerová	Kysilko Z., DiS.		
OBEC : ŘÍČKY V ORLICKÝVH HORÁCH		KRAJ : KRÁLOVEHRADECKÝ		FORMÁT	1 A4
INVESTOR : KRÁLOVEHRADECKÝ KRAJ				DATUM	3/2015
AKCE :				ÚČEL	DSP+PDPS
III/31010 ŘÍČKY V ORLICKÝCH HORÁCH - II. ETAPA				Č.ZAKÁZKY: 14_109	PARÉ :
DOKUMENTACE PRO STAVEBNÍ POVOLENÍ A PRO PROVEDENÍ STAVBY				Č. ARCHIVNÍ : 0	
PŘÍLOHA : VYJÁDŘENÍ K EXISTENCI INŽ. SÍTÍ				MĚŘÍTKO : -	Č.PŘÍLOHY : F. 1.

ČESKÉ RADIOKOMUNIKACE

Telekomunikační a vysílací řešení

M.I.S. a.s.
Ing. Ivana Kramářová
Husova 1697
530 03 Pardubice

Váš dopis značky / ze dne	Naše značka	Vyřizuje / Linka	Místo odeslání / dne
0000119115 / 25.11.2014	UPTS/OS/111364/2014	Houžvičková / 971	Praha / 22.12.2014

Věc: „Vyjádření k existenci podzemních sítí spol. České Radiokomunikace, a.s."

Účel: existence sítí

Akce: „III/3109 + III/31010 Říčky v Orlických horách"

K Vaší žádosti po prošetření aktuálního stavu podzemních sítí sdělujeme, že v uvedené lokalitě nedojde ke styku s žádným podzemním zařízením/vedením v naší správě. Z hlediska zájmů Českých Radiokomunikací a.s. nemáme ke shora uvedené akci námitky.

S pozdravem

Za správnost:

České Radiokomunikace, a.s.
Skokanská 2117/1
169 00 Praha 6
(54)

Ing. Houžvička Tomáš
Senior specialista ATP

Příloha: daňový doklad

Pozn. Písemné žádosti zasílejte na adresu:

České Radiokomunikace, a.s.
odd. Ochrany sítí
Skokanská 2117/1
169 00 Praha 6 - Břevnov
Tel.: 242 411 xxx

Platnost tohoto vyjádření je jeden rok od data vystavení.

Úhradu částky za vyjádření proveďte na účet Českých Radiokomunikací, a.s. Číslo účtu Českých Radiokomunikací, a.s, vč. variabilního symbolu naleznete na přiloženém Zjednodušeném daňovém dokladu.

F. 1.1.

DOŠLO DNE 29 -12- 2014

VYJÁDŘENÍ O EXISTENCI SÍTĚ ELEKTRONICKÝCH KOMUNIKACÍ A VŠEOBECNÉ PODMÍNKY OCHRANY SÍTĚ ELEKTRONICKÝCH KOMUNIKACÍ SPOLEČNOSTI O2 CZECH REPUBLIC A.S.

vydané podle § 101 zákona č. 127/2005 Sb., o elektronických komunikacích a o změně některých souvisejících zákonů (zákon o elektronických komunikacích), ve znění pozdějších předpisů a § 161 zákona č. 183/2006 Sb., o územním plánování a stavebním řádu (stavební zákon) či dle dalších příslušných právních předpisů

Číslo jednací: 730192/14 **Číslo žádosti: 0114 261 637**

Důvod vydání *Vyjádření*: **Předprojektová příprava, prodej-koupě nemovitosti**

Platnost tohoto *Vyjádření* končí dne: 25. 11. 2016.

Žadatel	M.I.S. a.s., kontaktní osoba: M.I.S. a.s. , Husova 1697, Pardubice, 53003	
Stavebník	-- neuvedeno --, , -- neuvedeno --, 0	
Název akce	III/3109 + III/31010 Říčky v Orlických horách	
Zájmové území	**Okres**	Rychnov nad Kněžnou
	Obec	Rokytnice v Orlických horách
	Kat. území / č. parcely	Říčky v Orlických horách; Horní Rokytnice

Žadatel shora označenou žádostí určil a vyznačil zájmové území, jakož i stanovil důvod pro vydání Vyjádření o existenci sítě elektronických komunikací a Všeobecných podmínek ochrany sítě elektronických komunikací společnosti O2 Czech Republic a.s. (dále jen *Vyjádření*).

Na základě určení a vyznačení zájmového území žadatelem a na základě stanovení důvodu pro vydání *Vyjádření* vydává společnost O2 Czech Republic a.s. následující *Vyjádření*:

Ve vyznačeném zájmovém území se nachází síť elektronických komunikací společnosti O2 Czech Republic a.s. (dále jen SEK) nebo její ochranné pásmo.

Existence a poloha SEK je zakreslena v přiloženém výřezu/výřezech z účelové mapy *SEK* společnosti *O2 Czech Republic a.s.*. Ochranné pásmo *SEK* je v souladu s ustanovením § 102 zákona č. 127/2005 Sb., o elektronických komunikacích a o změně některých souvisejících zákonů stanoveno rozsahem 1,5 m po stranách krajního vedení *SEK* a není v přiloženém výřezu/výřezech z účelové mapy *SEK* společnosti *O2 Czech Republic a.s.* vyznačeno (dále jen *Ochranné pásmo*).

(1) *Vyjádření* je platné pouze pro zájmové území určené a vyznačené žadatelem, jakož i pro důvod vydání *Vyjádření* stanovený žadatelem v žádosti.

Žadatel není oprávněn toto *Vyjádření*, jakož i přílohy jež jsou součástí tohoto *Vyjádření* , použít pro účely územního řízení, stavebního řízení, či pro jakékoliv jiné řízení před správním orgánem, kde by mohla být stanovena povinnost žadatele předložit vyjádření vlastníka technické infrastruktury ve smyslu ustanovení § 161 zákona č. 183/2006 Sb. o územním plánování a stavebním řádu.

Vyjádření pozbývá platnosti uplynutím doby platnosti v tomto *Vyjádření* uvedené, změnou rozsahu zájmového území či změnou důvodu vydání *Vyjádření* uvedeného v žádosti, nesplněním povinnosti stavebníka dle bodu (2) tohoto *Vyjádření*, a nebo pokud se žadatel či stavebník bezprostředně před zahájením realizace stavby ve vyznačeném zájmovém území prokazatelně neujistí u společnosti O2 Czech Republic a.s. o tom, zda toto *Vyjádření* v době bezprostředně předcházející zahájení realizace stavby ve vyznačeném zájmovém území stále odpovídá skutečnosti, to vše v závislosti na tom, která ze skutečností rozhodná pro pozbytí platnosti tohoto *Vyjádření* nastane nejdříve.

F. 1.2.

Číslo jednací: 730192/14 Číslo žádosti: 0114 261 637

(2) Stavebník, nebo jím pověřená třetí osoba, **je povinen bez zbytečného odkladu poté, kdy zjistil, že jeho záměr,** pro který podal shora označenou žádost, **je v kolizi se *SEK* a nebo zasahuje do *Ochranného pásma SEK*, nejpozději však před počátkem zpracování projektové dokumentace stavby**, která koliduje se *SEK* a nebo zasahuje do *Ochranného pásma SEK*, **vyzvat společnost *O2 Czech Republic a.s.* ke stanovení konkrétních podmínek ochrany *SEK*, bude-li stanovení takových konkrétních podmínek třeba, případně k přeložení *SEK***, a to v pracovní dny od 8:00 do 15:00, prostřednictvím zaměstnance společnosti *O2 Czech Republic a.s.* pověřeného ochranou sítě - **Pavel Rejmont, tel.: 720 752 323, e-mail: rejmont.pavel@o2.cz** (dále jen *POS*).

(3) **Přeložení *SEK* zajistí její vlastník, společnost *O2 Czech Republic a.s.***. Stavebník, který vyvolal překládku *SEK* je dle ustanovení § 104 odst. 17 zákona č. 127/2005 Sb., o elektronických komunikacích a o změně některých souvisejících zákonů povinen uhradit společnosti *O2 Czech Republic a.s.* veškeré náklady na nezbytné úpravy dotčeného úseku *SEK*, a to na úrovni stávajícího technického řešení.

(4) **Pro účely přeložení SEK dle bodu (3) tohoto *Vyjádření* je stavebník povinen uzavřít se společností *O2 Czech Republic a.s.* Smlouvu o realizaci překládky *SEK*.**

(5) Bez ohledu na všechny shora v tomto *Vyjádření* uvedené skutečnosti je stavebník, nebo jím pověřená třetí osoba povinen řídit se Všeobecnými podmínkami ochrany *SEK* společnosti *O2 Czech Republic a.s.*, které jsou nedílnou součástí tohoto *Vyjádření*.

(6) Společnost *O2 Czech Republic a.s.* prohlašuje, že žadateli byly pro jím určené a vyznačené zájmové území poskytnuty veškeré, ke dni podání shora označené žádosti, dostupné informace o *SEK*.

(7) Žadateli převzetím tohoto *Vyjádření* vzniká povinnost poskytnuté informace a data užít pouze k účelu, pro který mu byla tato poskytnuta. Žadatel není oprávněn poskytnuté informace a data rozmnožovat, rozšiřovat, pronajímat, půjčovat či jinak užívat bez souhlasu společnosti *O2 Czech Republic a.s.*. V případě porušení těchto povinností vznikne žadateli odpovědnost vyplývající z platných právních předpisů, zejména předpisů práva autorského.

V případě dotazů k *Vyjádření* lze kontaktovat společnost *O2 Czech Republic a.s.* na asistenční lince 14 111.

Přílohami *Vyjádření* jsou:

- Všeobecné podmínky ochrany *SEK* společnosti *O2 Czech Republic a.s.*
- Situační výkres (obsahuje zájmové území určené a vyznačené žadatelem a výřezy účelové mapy *SEK*)
- Informace k vytyčení *SEK*

Vyjádření vydala společnost *O2 Czech Republic a.s.* dne: 25. 11. 2014.

O2 Czech Republic a.s.
Za Brumlovkou 266/2
140 22 Praha 4
DIČ: CZ60193336
697

Příloha k *Vyjádření* č.j.: 730192/14 Číslo žádosti: 0114 261 637

Všeobecné podmínky ochrany *SEK* společnosti *O2 Czech Republic a.s.*

I. Obecná ustanovení

1. Stavebník, nebo jím pověřená třetí osoba, je povinen při provádění jakýchkoliv činností, zejména stavebních nebo jiných prací, při odstraňování havárií a projektování staveb, řídit se platnými právními předpisy, technickými a odbornými normami (včetně doporučených), správnou praxí v oboru stavebnictví a technologickými postupy a učinit veškerá opatření nezbytná k tomu, aby nedošlo k poškození nebo ohrožení sítě elektronických komunikací ve vlastnictví společnosti *O2 Czech Republic a.s.* a je výslovně srozuměn s tím, že *SEK* jsou součástí veřejné komunikační sítě, jsou zajišťovány ve veřejném zájmu a jsou chráněny právními předpisy.

2. Při jakékoliv činnosti v blízkosti vedení *SEK* je stavebník, nebo jím pověřená třetí osoba, povinen respektovat ochranné pásmo *SEK* tak, aby nedošlo k poškození nebo zamezení přístupu k *SEK*. Při křížení nebo souběhu činností se *SEK* je povinen řídit se platnými právními předpisy, technickými a odbornými normami (včetně doporučených), správnou praxí v oboru stavebnictví a technologickými postupy. Při jakékoliv činnosti ve vzdálenosti menší než 1,5 m od krajního vedení vyznačené trasy podzemního vedení *SEK* (dále jen *PVSEK*) nesmí používat mechanizačních prostředků a nevhodného nářadí.

3. Pro případ porušení kterékoliv z povinností stavebníka, nebo jím pověřené třetí osoby, založené Všeobecnými podmínkami ochrany *SEK* společnosti *O2 Czech Republic a.s.* je stavebník, nebo jím pověřená třetí osoba, odpovědný za veškeré náklady a škody, které společnosti *O2 Czech Republic a.s.* vzniknou porušením jeho povinnosti.

4. V případě, že budou zemní práce zahájeny po uplynutí doby platnosti tohoto *Vyjádření*, nelze toto *Vyjádření* použít jako podklad pro vytyčení a je třeba požádat o vydání nového *Vyjádření*.

5. Bude-li žadatel na společnosti *O2 Czech Republic a.s.* požadovat, aby se jako účastník správního řízení, pro jehož účely bylo toto *Vyjádření* vydáno, vzdala práva na odvolání proti rozhodnutí vydanému ve správním řízení, pro jehož účely bylo toto *Vyjádření* vydáno, je povinen kontaktovat *POS*.

II. Součinnost stavebníka při činnostech v blízkosti SEK

1. Započetí činnosti je stavebník, nebo jím pověřená třetí osoba, povinen oznámit *POS*. Oznámení bude obsahovat číslo *Vyjádření*, k němuž se vztahují tyto podmínky.

2. Před započetím zemních prací či jakékoliv jiné činnosti je stavebník, nebo jím pověřená třetí osoba, povinen zajistit vyznačení tras *PVSEK* na terénu dle polohopisné dokumentace. S vyznačenou trasou *PVSEK* prokazatelně seznámí všechny osoby, které budou a nebo by mohly činnosti provádět.

3. Stavebník, nebo jím pověřená třetí osoba, je povinen upozornit jakoukoliv třetí osobu, jež bude provádět zemní práce, aby zjistila nebo ověřila stranovou a hloubkovou polohu *PVSEK* příčnými sondami, a je srozuměn s tím, že možná odchylka uložení středu trasy *PVSEK*, stranová i hloubková, činí +/- 30 cm mezi skutečným uložením *PVSEK* a polohovými údaji ve výkresové dokumentaci.

4. Při provádění zemních prací v blízkosti *PVSEK* je stavebník, nebo jím pověřená třetí osoba, povinen postupovat tak, aby nedošlo ke změně hloubky uložení nebo prostorového uspořádání *PVSEK*. Odkryté *PVSEK* je stavebník, nebo jím pověřená třetí osoba, povinen zabezpečit proti prověšení, poškození a odcizení.

5. Při zjištění jakéhokoliv rozporu mezi údaji v projektové dokumentaci a skutečností je stavebník, nebo jím pověřená třetí osoba, povinen bez zbytečného odkladu přerušit práce a zjištění rozporu oznámit *POS*. V přerušených pracích lze pokračovat teprve poté, co od *POS* prokazatelně obdržel souhlas k pokračování v pracích.

6. V místech, kde *PVSEK* vystupuje ze země do budovy, rozváděče, na sloup apod. je stavebník, nebo jím pověřená třetí osoba, povinen vykonávat zemní práce se zvýšenou mírou opatrnosti s ohledem na ubývající krytí nad *PVSEK*. Výkopové práce v blízkosti sloupů nadzemního vedení *SEK* (dále jen *NVSEK*) je povinen provádět v takové vzdálenosti, aby nedošlo k narušení jejich stability, to vše za dodržení platných právních předpisů, technických a odborných norem, správné praxi v oboru stavebnictví a technologických postupů.

7. Při provádění zemních prací, u kterých nastane odkrytí *PVSEK*, je povinen stavebník, nebo jím pověřená třetí osoba před zakrytím *PVSEK* vyzvat *POS* ke kontrole. Zához je oprávněn provést až poté, kdy prokazatelně obdržel souhlas *POS*.

8. Stavebník, nebo jím pověřená třetí osoba, není oprávněn manipulovat s kryty kabelových komor a vstupovat do kabelových komor bez souhlasu společnosti *O2 Czech Republic a.s.*.

9. Stavebník, nebo jím pověřená třetí osoba, není oprávněn trasu *PVSEK* mimo vozovku přejíždět vozidly nebo stavební mechanizací, a to až do doby, než *PVSEK* řádně zabezpečí proti mechanickému poškození. Stavebník, nebo jím pověřená třetí osoba, je povinen projednat s *POS* způsob mechanické ochrany trasy *PVSEK*. Při přepravě vysokého nákladu nebo mechanizace pod trasou *NVSEK* je stavebník, nebo jím pověřená třetí osoba, povinen respektovat výšku *NVSEK* nad zemí.

10. Stavebník, nebo jím pověřená třetí osoba, není oprávněn na trase *PVSEK* (včetně ochranného pásma) jakkoliv měnit niveletu terénu, vysazovat trvalé porosty ani měnit rozsah a konstrukci zpevněných ploch (např. komunikací, parkovišť, vjezdů aj.).

11. Stavebník, nebo jím pověřená třetí osoba, je povinen manipulační a skladové plochy zřizovat v takové vzdálenosti od *NVSEK*, aby činnosti na/v manipulačních a skladových plochách nemohly být vykonávány ve vzdálenost menší než 1m od *NVSEK*.

12. Stavebník, nebo jím pověřená třetí osoba, je povinen obrátit se na *POS* v průběhu stavby, a to ve všech případech, kdy by i nad rámec těchto Všeobecných podmínek ochrany *SEK* společnosti *O2 Czech Republic a.s.* mohlo dojít ke střetu stavby se *SEK*.

13. Stavebník, nebo jím pověřená třetí osoba, není oprávněn užívat, přemísťovat a odstraňovat technologické, ochranné a pomocné prvky *SEK*.

14. Stavebník, nebo jím pověřená třetí osoba, není oprávněn bez předchozího projednání s *POS* jakkoliv manipulovat s případně odkrytými prvky *SEK*, zejména s ochrannou skříní optických spojek, optickými spojkami, technologickými rezervami či jakýmkoliv jiným zařízením *SEK*. Stavebník, nebo jím pověřená třetí osoba, je výslovně srozuměn s tím, že technologická rezerva představuje několik desítek metrů kabelu stočeného do kruhu a ochranou optické spojky je skříň o hraně cca 1m.

15. Stavebník, nebo jím pověřená třetí osoba, je povinen každé poškození či krádež *SEK* neprodleně od okamžiku zjištění takové skutečnosti, oznámit *POS* nebo poruchové službě společnosti *O2 Czech Republic a.s.*, telefonní číslo 800 184 084, pro oblast Praha lze užít telefonní číslo 241 400 500.

III. Práce v objektech a odstraňování objektů

1. Stavebník, nebo jím pověřená třetí osoba, je povinen před zahájením jakýchkoliv prací v budovách a jiných objektech, kterými by mohl ohrozit stávající *SEK*, prokazatelně kontaktovat *POS* a zajistit u společnosti *O2 Czech Republic a.s.* bezpečné odpojení *SEK*.

2. Při provádění činností v budovách a jiných objektech je stavebník, nebo jím pověřená třetí osoba, povinen v souladu s právními předpisy, technickými a odbornými normami (včetně doporučených), správnou praxí v oboru stavebnictví a technologickými postupy provést mimo jiné průzkum vnějších i vnitřních vedení *SEK* na omítce i pod ní.

IV. Součinnost stavebníka při přípravě stavby

1. Pokud by činností stavebníka, nebo jím pověřené třetí osoby, k níž je třeba povolení správního orgánu dle zvláštního právního předpisu, mohlo dojít k ohrožení či omezení *SEK*, je stavebník, nebo jím pověřená třetí osoba, povinen kontaktovat *POS* a předložit zakreslení *SEK* do příslušné dokumentace stavby (projektové, realizační, koordinační atp.).

2. V případě, že pro činnosti stavebníka, nebo jím pověřené třetí osoby, není třeba povolení správního orgánu dle zvláštního právního předpisu, je stavebník, nebo jím pověřená třetí osoba, povinen předložit zakreslení trasy *SEK* i s příslušnými kótami do zjednodušené dokumentace (katastrální mapa, plánek), ze které bude zcela patrná míra dotčení *SEK*.

3. Při projektování stavby, rekonstrukce či přeložky vedení a zařízení silových elektrických sítí, elektrických trakcí vlaků a tramvají, nejpozději však před zahájením správního řízení ve věci povolení stavby, rekonstrukce či přeložky vedení a zařízení silových elektrických sítí, elektrických trakcí vlaků a tramvají, je stavebník, nebo jím pověřená třetí osoba, povinen provést výpočet rušivých vlivů, zpracovat ochranná opatření a předat je *POS*. Stavebník, nebo jím pověřená třetí osoba, není oprávněn do doby, než obdrží od *POS* vyjádření k návrhu opatření, zahájit činnost, která by mohla způsobit ohrožení či poškození *SEK*. Způsobem uvedeným v předchozí větě je stavebník, nebo jím pověřená třetí osoba, povinen postupovat také při projektování stavby, rekonstrukce či přeložky produktovodů s katodovou ochranou.

4. Při projektování stavby, při rekonstrukci, která se nachází v ochranném pásmu radiových tras společnosti *O2 Czech Republic a.s.* a překračuje výšku 15 m nad zemským povrchem, a to včetně dočasných objektů zařízení staveniště (jeřáby, konstrukce, atd.), nejpozději však před zahájením správního řízení ve věci povolení takové stavby, je stavebník nebo jím pověřená třetí osoba, povinen kontaktovat *POS* za účelem projednání podmínek ochrany těchto radiových tras. Ochranné pásmo radiových tras v šíři 50m je zakresleno do situačního výkresu. Je tvořeno dvěma podélnými pruhy o šíři 25 m po obou stranách radiového paprsku v celé jeho délce, resp. 25 m kruhem kolem vysílacího radiového zařízení.

5. Pokud se v zájmovém území stavby nachází podzemní silnoproudé vedení (NN) společnosti *O2 Czech Republic a.s.* je stavebník, nebo jím pověřená třetí osoba, před zahájením správního řízení ve věci povolení správního orgánu k činnosti stavebníka, nebo jím pověřené třetí osoby, nejpozději však před zahájením stavby, povinen kontaktovat *POS*.

6. Pokud by navrhované stavby (produktovody, energovody aj.) svými ochrannými pásmy zasahovaly do prostoru stávajících tras a zařízení *SEK*, či do jejich ochranných pásem, je stavebník, nebo jím pověřená třetí osoba, povinen realizovat taková opatření, aby mohla být prováděna údržba a opravy *SEK*, a to i za použití mechanizace, otevřeného plamene a podobných technologií.

V. Křížení a souběh se SEK

1. Stavebník, nebo jím pověřená třetí osoba, je povinen v místech křížení *PVSEK* se sítěmi technické infrastruktury, pozemními komunikacemi, parkovacími plochami, vjezdy atp. ukládat *PVSEK* v zákonnými předpisy stanovené hloubce a chránit *PVSEK* chráničkami s přesahem minimálně 0.5 m na každou stranu od hrany křížení. Chráničku je povinen utěsnit a zamezit vnikání nečistot.

2. Stavebník nebo jím pověřená třetí osoba, je výslovně srozuměn s tím, že v případě, kdy hodlá umístit stavbu sjezdu či vjezdu, je povinen stavbu sjezdu či vjezdu umístit tak, aby metalické kabely *SEK* nebyly umístěny v hloubce menší než 0,6 m a optické nebyly umístěny v hloubce menší než 1 m. V případě, že stavebník, nebo jím pověřená osoba, není schopen zajistit povinnosti dle předchozí věty, je povinen kontaktovat *POS*.

3. Stavebník, nebo jím pověřená třetí osoba, je povinen základy (stavby, opěrné zdi, podezdívky apod.) umístit tak, aby dodržel minimální vodorovný odstup 1,5 m od krajního vedení, případně kontaktovat *POS*.

4. Stavebník, nebo jím pověřená třetí osoba, není oprávněn trasy *PVSEK* znepřístupnit (např. zabetonováním).

5. Stavebník, nebo jím pověřená třetí osoba, je při křížení a souběhu stavby nebo sítí technické infrastruktury s kabelovodem povinen zejména:

- pokud plánované stavby nebo trasy sítí technické infrastruktury budou umístěny v blízkosti kabelovodu ve vzdálenosti menší než 2 m nebo při křížení kabelovodu ve vzdálenosti menší než 0,5 m nad nebo kdekoli pod kabelovodem, předložit *POS* a následně projednat zakreslení v příčných řezech,
- do příčného řezu zakreslit také profil kabelové komory v případě, kdy jsou sítě technické infrastruktury či stavby umístěny v blízkosti kabelové komory ve vzdálenosti menší než 2 m,
- neumísťovat nad trasou kabelovodu v podélném směru sítě technické infrastruktury,
- předložit *POS* vypracovaný odborný statický posudek včetně návrhu ochrany tělesa kabelovodu pod stavbou, ve vjezdu nebo pod zpevněnou plochou,
- nezakrývat vstupy do kabelových komor, a to ani dočasně,
- projednat s *POS*, nejpozději ve fázi projektové přípravy, jakékoliv výkopové práce, které by mohly být vedeny v úrovni či pod úrovní kabelovodu nebo kabelové komory a veškeré případy, kdy jsou trajektorie podvrtů a protlaků ve vzdálenosti menší než 1,5 m od kabelovodu.

Příloha k *Vyjádření* č.j.: 730192/14 Číslo žádosti: 0114 261 637

Informace k vytyčení *SEK*

V případě požadavku na vytyčení *PVSEK* společnosti *O2 Czech Republic a.s.* se, prosím, obracejte na společnosti uvedené níže.

O2 Czech Republic a.s. - středisko Čechy východ

se sídlem: Za Brumlovkou 266/2 140 22 Praha 4 - Michle
IČ: 60193336 DIČ: CZ60193336
kontakt: tel: 495554423 obslužná doba po-pa 7 - 15 hod

AZ GEONET - Pavel Kazda

se sídlem: Sedláčkova 1436/14, 500 02 Hradec Králové
IČ: 72885777 DIČ: CZ7308093045
kontakt: Pavel Kazda, mobil: 776020134, e-mail: azgeonet@seznam.cz

CITRON GROUP ELEKTRO s.r.o.

se sídlem: Radvance č.p. 45, PSČ: 542 12, Radvanice v Čechách, okres Trutnov
IČ: 26012138 DIČ: CZ26012138
kontakt: Pavel Cicvárek, fax: 499897250, mobil: 608831123, e-mail:CITRON.GROUP.ELEKTRO@seznam.cz
Tomáš Trejtnar, fax: 499897250, mobil: 777006656, e-mail: CITRON.GROUP.ELEKTRO@seznam.cz

COM PLUS CZ, a.s.

se sídlem: Akademika Bedrny 365, 500 03 Hradec Králové
IČ: 25772104 DIČ: CZ25772104
kontakt: Help Desk: tel.: 472702123, mobil: 724150190, e-mail: helpdesk@complus.cz
technik: Cyril Belej tel.: 724 483 810, e-mail: cyril.belej@complus.cz

ELTER, s.r.o.

se sídlem: Straněnská 1149, 539 01 Hlinsko
IČ: 49814419 DIČ: CZ49814419
kontakt: tel.: 469312100, mobil: 731115925, e-mail: elter.hlinsko@xaz.cz
Havel Stanislav, mobil: 736778264, Chadima Zdeněk, mobil: 731115933

EMP Pardubice s.r.o.

se sídlem: Erno Košťála 957, 530 12 Pardubice
IČ: 64793150 DIČ: CZ 64793150
kontakt: Bohumil Hubálek, mobil: 602492449, e-mail: emp.pce@seznam.cz

EMIPO-energomontáže s.r.o

se sídlem: U Větrolamu 5 568 02 Svitavy
IČ: 620 65 530 DIČ: CZ 620 65 530
kontakt: Ing. Dvořák Jaroslav, mobil: 724785113, e-mail: dvorakemipo@seznam.cz
Abraham Josef, mobil: 602173802, e-mail: dvorakemipo@seznam.cz

EUROSPOJ, v.o.s.

se sídlem: Průmyslová 387, 530 03 Pardubice
IČ: 47473991 DIČ: CZ 47473991
kontakt: Jan Matějek, tel.: 466616101, mobil: 608111234, e-mail: eurospoj@eurospoj.cz,
Petr Borovec, tel.: 466616101, mobil: 603150066, e-mail: eurospoj@eurospoj.cz

FEM - Miloš Fejfar

se sídlem: Lužany 141, 507 06 Lužany
IČ: 66315824 DIČ:
kontakt: Miloš Fejfar, fax: 493597087, mobil: 602413554, e-mail: fejfar.milos@seznam.cz

Příloha k *Vyjádření* č.j.: 730192/14 Číslo žádosti: 0114 261 637

Karel Horský

se sídlem: Poličská 877/36, 568 02 Svitavy - Předměstí
IČ: 01377841 DIČ:

kontakt: Karel Horský, mobil: 602 483 023, e-mail: k.horsky.sy@gmail.com

K+K ELTEC, s.r.o.

se sídlem: Smetanova 997, 517 41 Kostelec nad Orlicí
IČ: 25277308 DIČ: CZ25277308

kontakt: Radovan Krsek, mobil: 603486395, e-mail: krsek@eltec.cz

Libor Kos

se sídlem: Horní Čermná 5, 561 56 Horní Čermná
IČ: 40156770 DIČ:

kontakt: Libor Kos, mobil: 737906322, e-mail: libor.kos@email.cz

Michlovský stavební s.r.o.

se sídlem: Salaš 99, 76351 Zlín
IČ: 27714080 DIČ: CZ 27714080

kontakt: STŘEDSKO HRADEC KRÁLOVÉ:
Aleš Klimt, mobil: 602482988, e-mail: klimt@michlovsky.cz
František Uřičář, mobil: 605200784, e-mail: uricar@michlovsky.cz

Milan Šulc

se sídlem: Jamné nad Orlicí 190, PSČ: 561 65
IČ: 73655678 DIČ:

kontakt: Ing. Milan Šulc, mobil: 602482975, e-mail: sulcmilan@seznam.cz

SECURITY PARTNER, s.r.o.

se sídlem: Na Plácku 1330, Kostelec nad Orlicí
IČ: 48152871 DIČ: CZ48152871

kontakt: Ing. Roland Ságner, mobil: 777778256, e-mail: sagner@xkomfort.cz

STARMON s.r.o.

se sídlem: Průmyslová 1880, 565 01 Choceň
IČ: 49285751 DIČ: CZ49285751

kontakt: Marek Bedrníček, mobil: 605003042, e-mail: bedrnicek@starmon.cz

SUPTel, a.s.

se sídlem: Hřbitovní 1322/15, 312 16 Plzeň
IČ: 25229397 DIČ: CZ25229397

kontakt: Vlastimil Koudelka, mobil: 725277777, e-mail: koudelka@suptel.cz

Telsit s.r.o.

se sídlem: K Dolíkám 125, 503 11 Hradec Králové 15
IČ: 62025384 DIČ: CZ62025384

kontakt: Petr Novák, mobil: 603592292, e-mail: novak@telsit.cz
Miroslav Kodrle, mobil: 603593934, e-mail: kodrle@telsit.cz

(optimalizováno pro tisk na formát A3) Příloha k *Vyjádření* č.j.: 730192/14 Číslo žádosti: 0114 261 637

SITUAČNÍ VÝKRES - ZÁJMOVÉ ÚZEMÍ

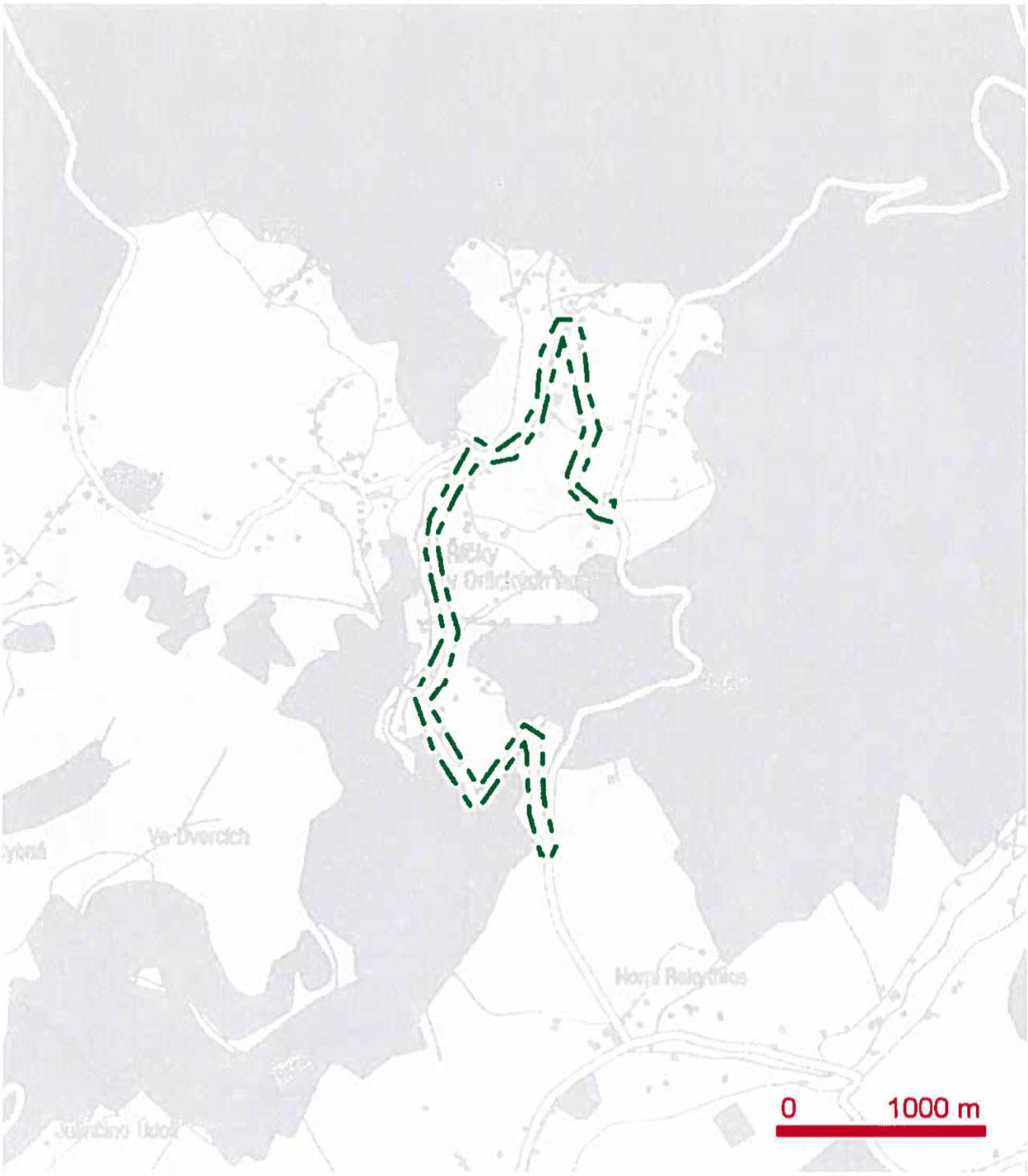

LEGENDA:
hranice zájmového území k vyjádření

SITUAČNÍ VÝKRES - POLYGON 1

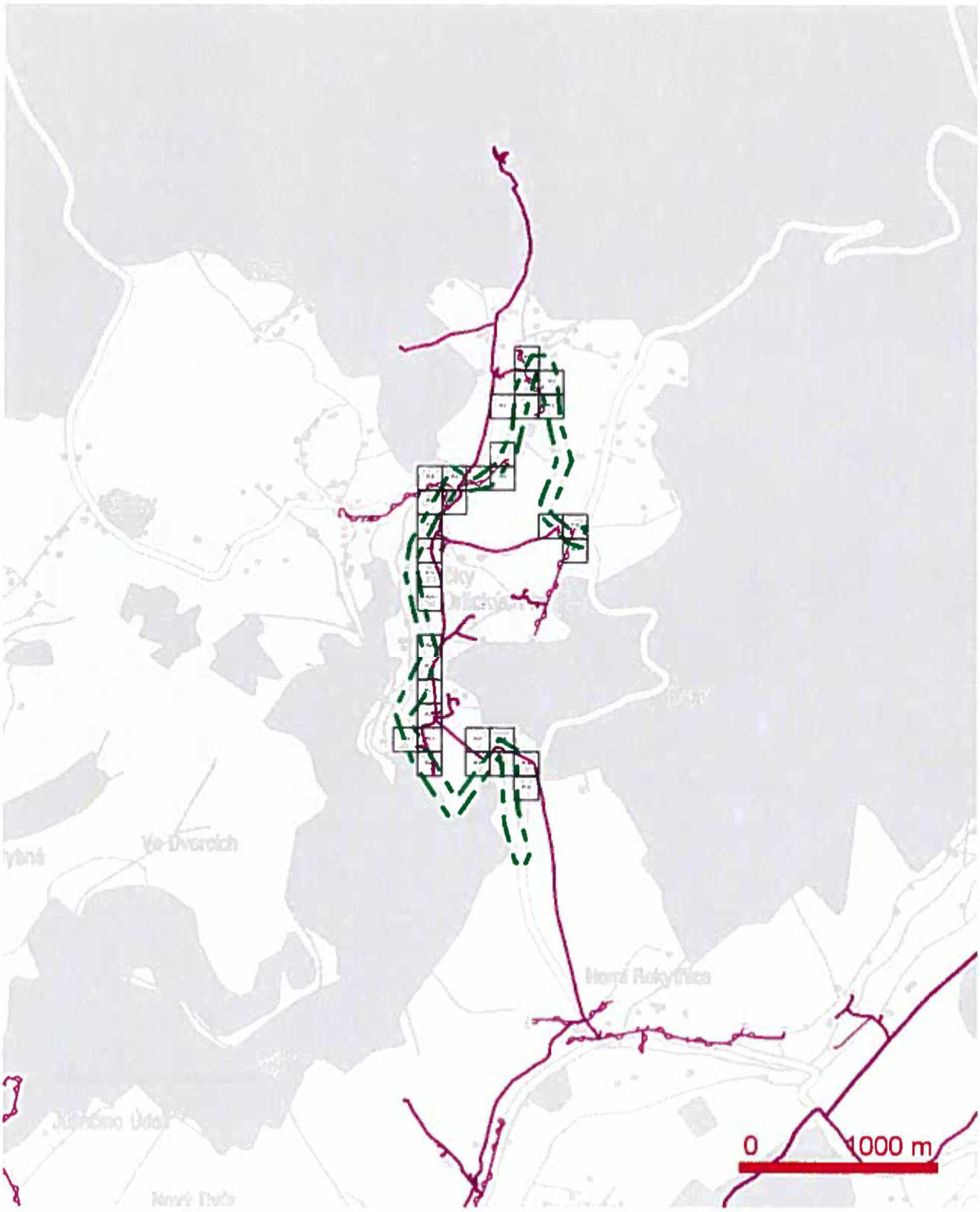

LEGENDA:

- hranice zájmového území k vyjádření
- nn přípojka, území s nn přípojkou O2
- zaměřený průběh metalického kabelu
- zaměřený průběh optického kabelu, HDPE trubky nebo souběh optického a metalického kabelu
- nezaměřený průběh metalického kabelu
- nadzemní sítě cizí
- nezaměřený průběh optického kabelu, HDPE trubky nebo souběh optického a metalického kabelu
- RR radiové sítě, ochranné pásmo radiové sítě
- nadzemní sítě
- kolektor, kabelovod
- neprovozované sítě
- podzemní sítě cizí

SITUAČNÍ VÝKRES - POLYGON 1, list kladu P1-1

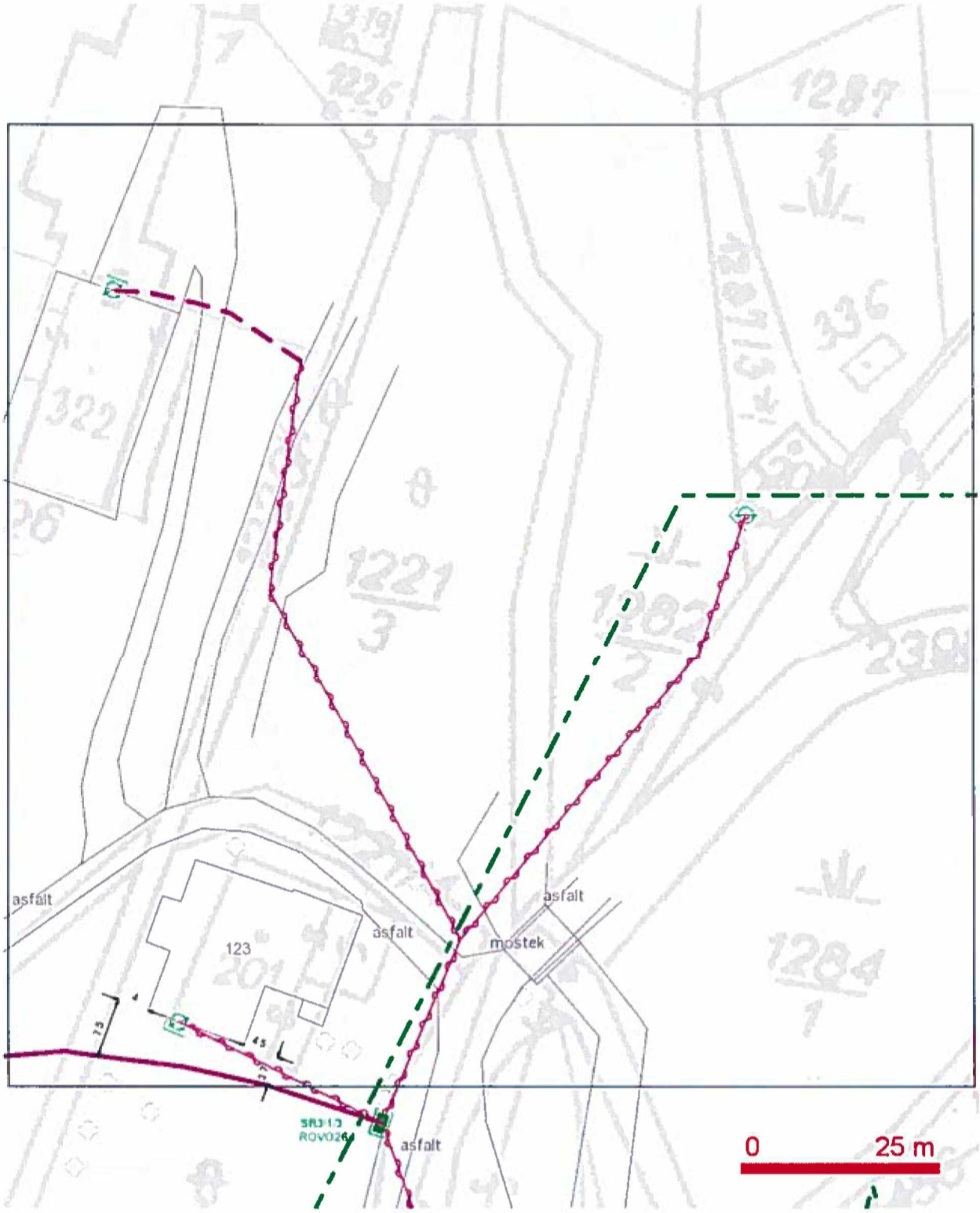

LEGENDA:

- hranice zájmového území k vyjádření
- nn přípojka, území s nn přípojkou O2
- zaměřený průběh metalického kabelu
- zaměřený průběh optického kabelu, HDPE trubky nebo souběh optického a metalického kabelu
- nezaměřený průběh metalického kabelu
- nadzemní sítě cizí
- nezaměřený průběh optického kabelu, HDPE trubky nebo souběh optického a metalického kabelu
- RR radiové sítě, ochranné pásmo radiové sítě
- nadzemní sítě
- neprovozované sítě
- podzemní sítě cizí
- kolektor, kabelovod

SITUAČNÍ VÝKRES - POLYGON 1, list kladu P1-2

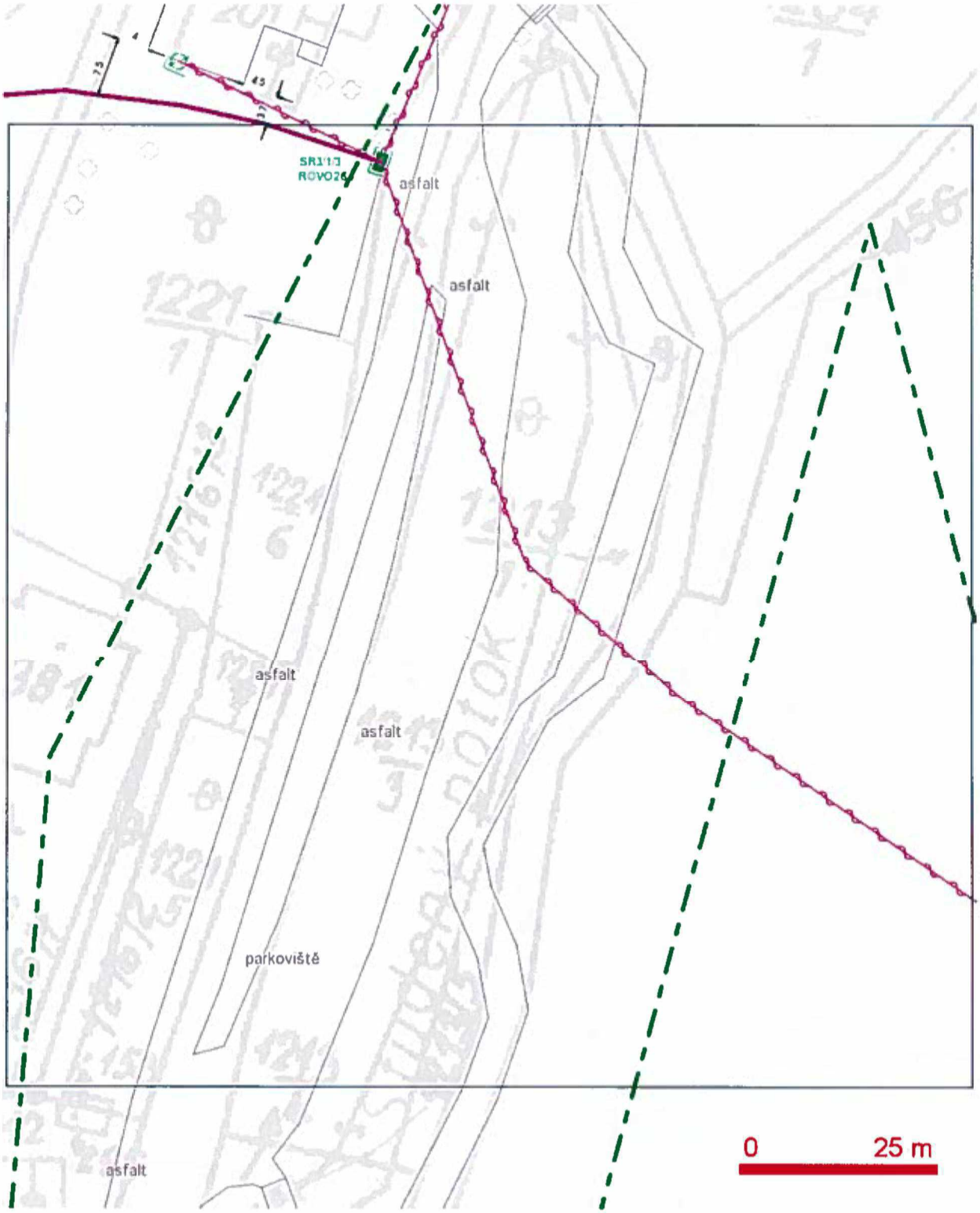

LEGENDA:

- hranice zájmového území k vyjádření
- nn přípojka, území s nn přípojkou O2
- zaměřený průběh metalického kabelu
- zaměřený průběh optického kabelu, HDPE trubky nebo souběh optického a metalického kabelu
- nezaměřený průběh metalického kabelu
- nadzemní sítě cizí
- nezaměřený průběh optického kabelu, HDPE trubky nebo souběh optického a metalického kabelu
- RR radiové sítě, ochranné pásmo radiové sítě
- nadzemní sítě
- neprovozované sítě
- podzemní sítě cizí
- kolektor, kabelovod

SITUAČNÍ VÝKRES - POLYGON 1, list kladu P1-3

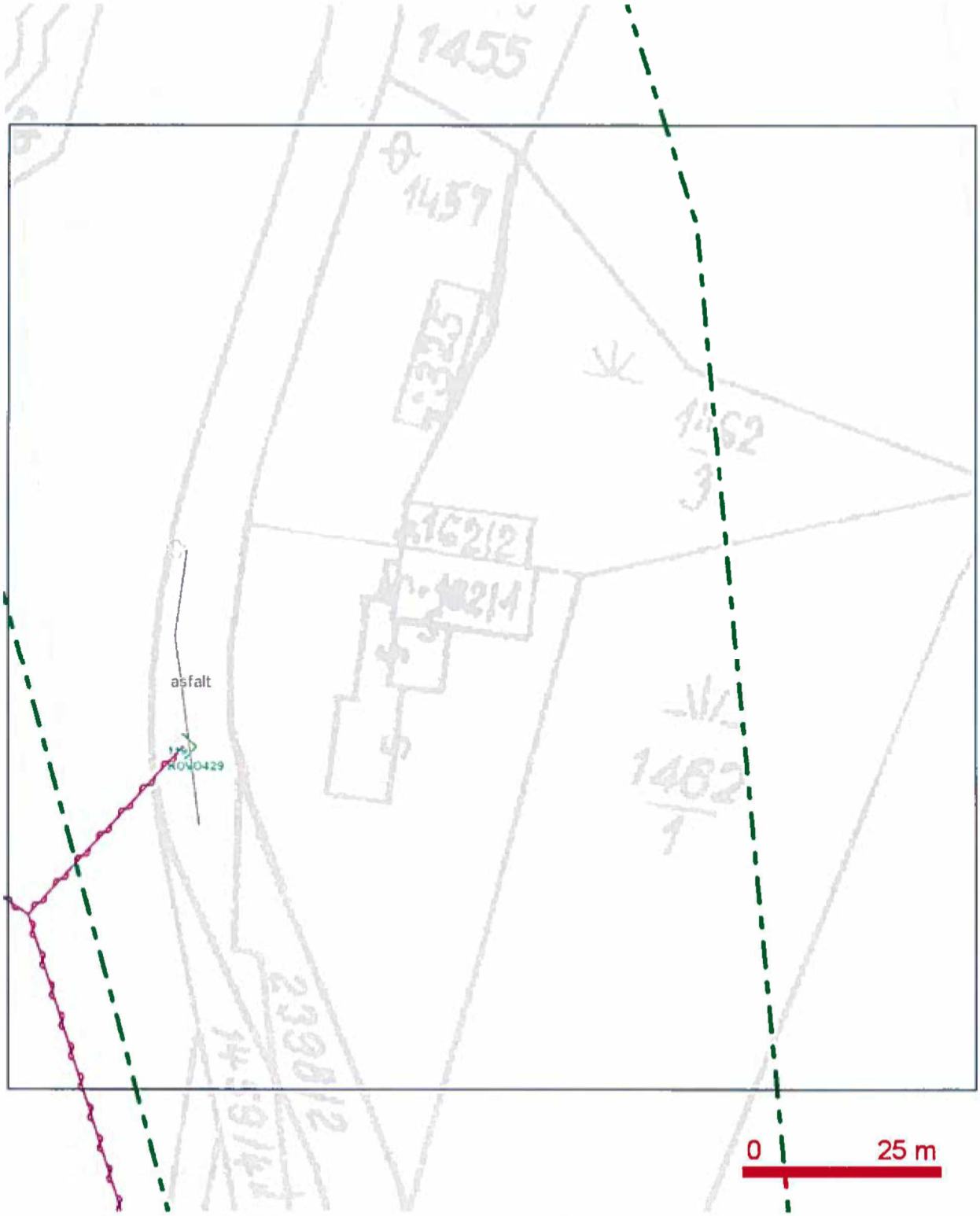

LEGENDA:

- hranice zájmového území k vyjádření
- nn přípojka, území s nn přípojkou O2
- zaměřený průběh metalického kabelu
- zaměřený průběh optického kabelu, HDPE trubky nebo soubůh optického a metalického kabelu
- nezaměřený průběh metalického kabelu
- nadzemní sítě cizí
- nezaměřený průběh optického kabelu, HDPE trubky nebo soubůh optického a metalického kabelu
- RR radiové sítě, ochranné pásmo radiové sítě
- nadzemní sítě
- neprovozované sítě
- podzemní sítě cizí
- kolektor, kabelovod

SITUAČNÍ VÝKRES - POLYGON 1, list kladu P1-4

LEGENDA:

- hranice zájmového území k vyjádření
- nn přípojka, území s nn přípojkou O2
- zaměřený průběh metalického kabelu
- zaměřený průběh optického kabelu, HDPE trubky nebo souběh optického a metalického kabelu
- nezaměřený průběh metalického kabelu
- nadzemní sítě cizí
- nezaměřený průběh optického kabelu, HDPE trubky nebo souběh optického a metalického kabelu
- RR radiové sítě, ochranné pásmo radiové sítě
- nadzemní sítě
- neprovozované sítě
- kolektor, kabelovod
- podzemní sítě cizí

SITUAČNÍ VÝKRES - POLYGON 1, list kladu P1-5

LEGENDA:

- hranice zájmového území k vyjádření
- nn přípojka, území s nn přípojkou O2
- zaměřený průběh metalického kabelu
- zaměřený průběh optického kabelu, HDPE trubky nebo souběh optického a metalického kabelu
- nezaměřený průběh metalického kabelu
- nadzemní sítě cizí
- nezaměřený průběh optického kabelu, HDPE trubky nebo souběh optického a metalického kabelu
- RR radiové sítě, ochranné pásmo radiové sítě
- nadzemní sítě
- nepravoúhlé sítě
- podzemní sítě cizí
- kolektor, kabelovod

SITUAČNÍ VÝKRES - POLYGON 1, list kladu P1-6

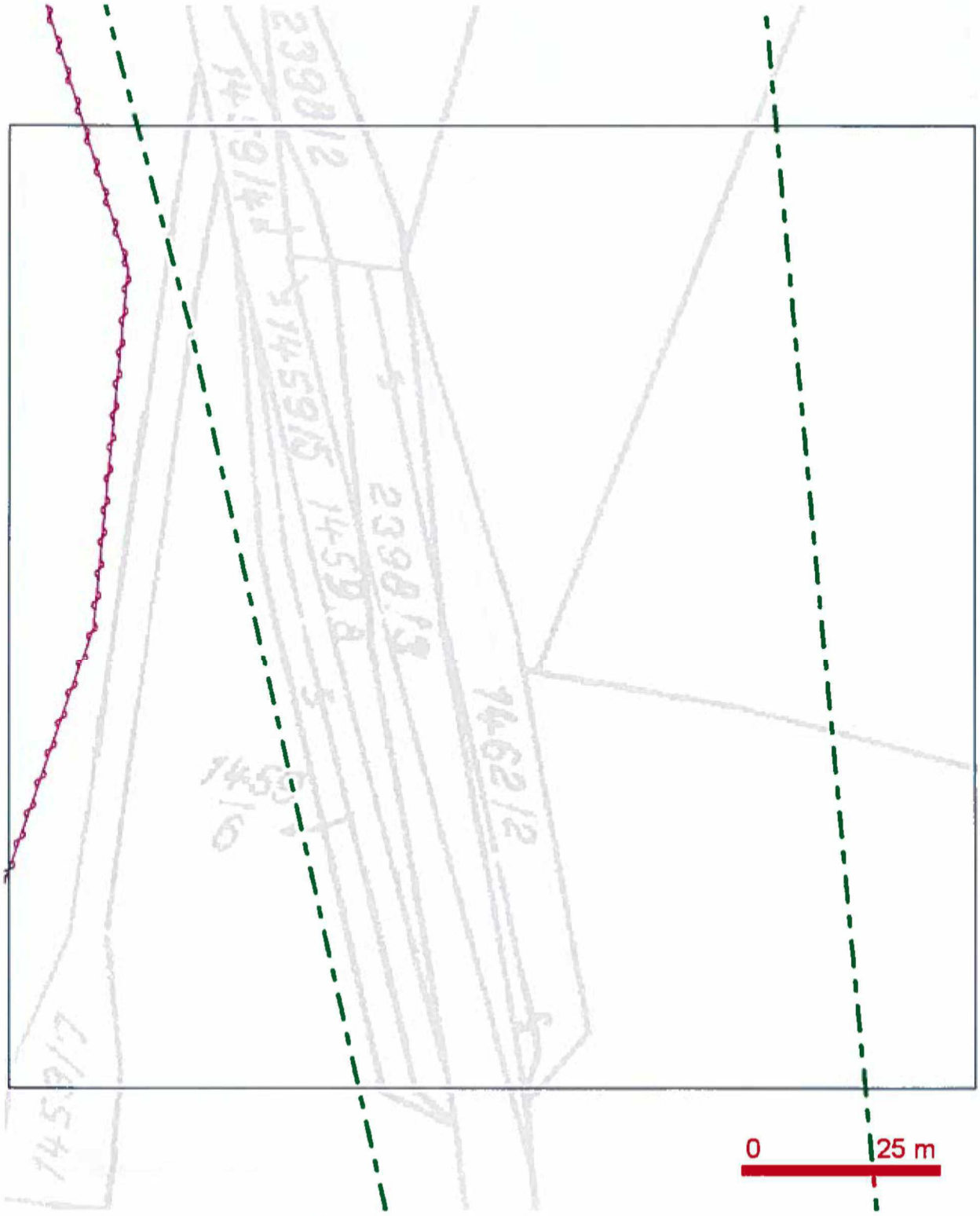

LEGENDA:

- hranice zájmového území k vyjádření
- nn přípojka, území s nn přípojkou O2
- zaměřený průběh metalického kabelu
- zaměřený průběh optického kabelu, HDPE trubky nebo souběh optického a metalického kabelu
- nezaměřený průběh metalického kabelu
- nadzemní sítě cizí
- nezaměřený průběh optického kabelu, HDPE trubky nebo souběh optického a metalického kabelu
- RR radiové sítě, ochranné pásmo radiové sítě
- nadzemní sítě
- kolektor, kabelovod
- neprovozované sítě
- podzemní sítě cizí

SITUAČNÍ VÝKRES - POLYGON 1, list kladu P1-7

LEGENDA:

- hranice zájmového území k vyjádření
- nn přípojka, území s nn přípojkou O2
- zaměřený průběh metalického kabelu
- zaměřený průběh optického kabelu, HDPE trubky nebo souběh optického a metalického kabelu
- nezaměřený průběh metalického kabelu
- nadzemní sítě cizí
- nezaměřený průběh optického kabelu, HDPE trubky nebo souběh optického a metalického kabelu
- RR radiové sítě, ochranné pásmo radiové sítě
- nadzemní sítě
- kolektor, kabelovod
- neprovozované sítě
- podzemní sítě cizí

SITUAČNÍ VÝKRES - POLYGON 1, list kladu P1-8

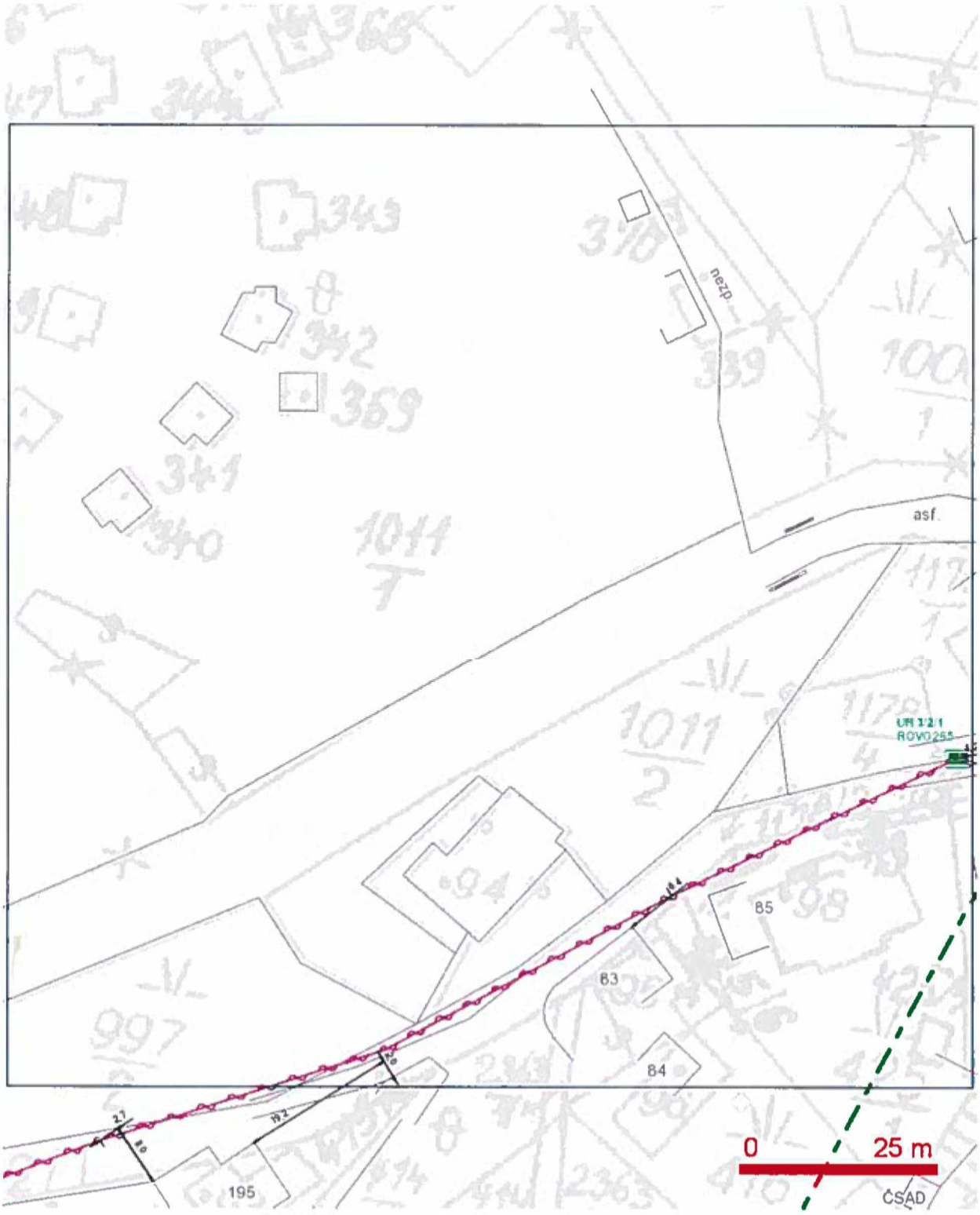

LEGENDA:

- hranice zájmového území k vyjádření
- zm případná, území s zm případnou O2
- zaměřený průběh metalického kabelu
- zaměřený průběh optického kabelu, HDPE trubky nebo souběh optického a metalického kabelu
- nezaměřený průběh metalického kabelu
- nadzemní sítě cizí
- nezaměřený průběh optického kabelu, HDPE trubky nebo souběh optického a metalického kabelu
- RR radiové sítě, ochranné pásmo radiové sítě
- nadzemní sítě
- kolektor, kabelovod
- neprovozované sítě
- podzemní sítě cizí

SITUAČNÍ VÝKRES - POLYGON 1, list kladu P1-9

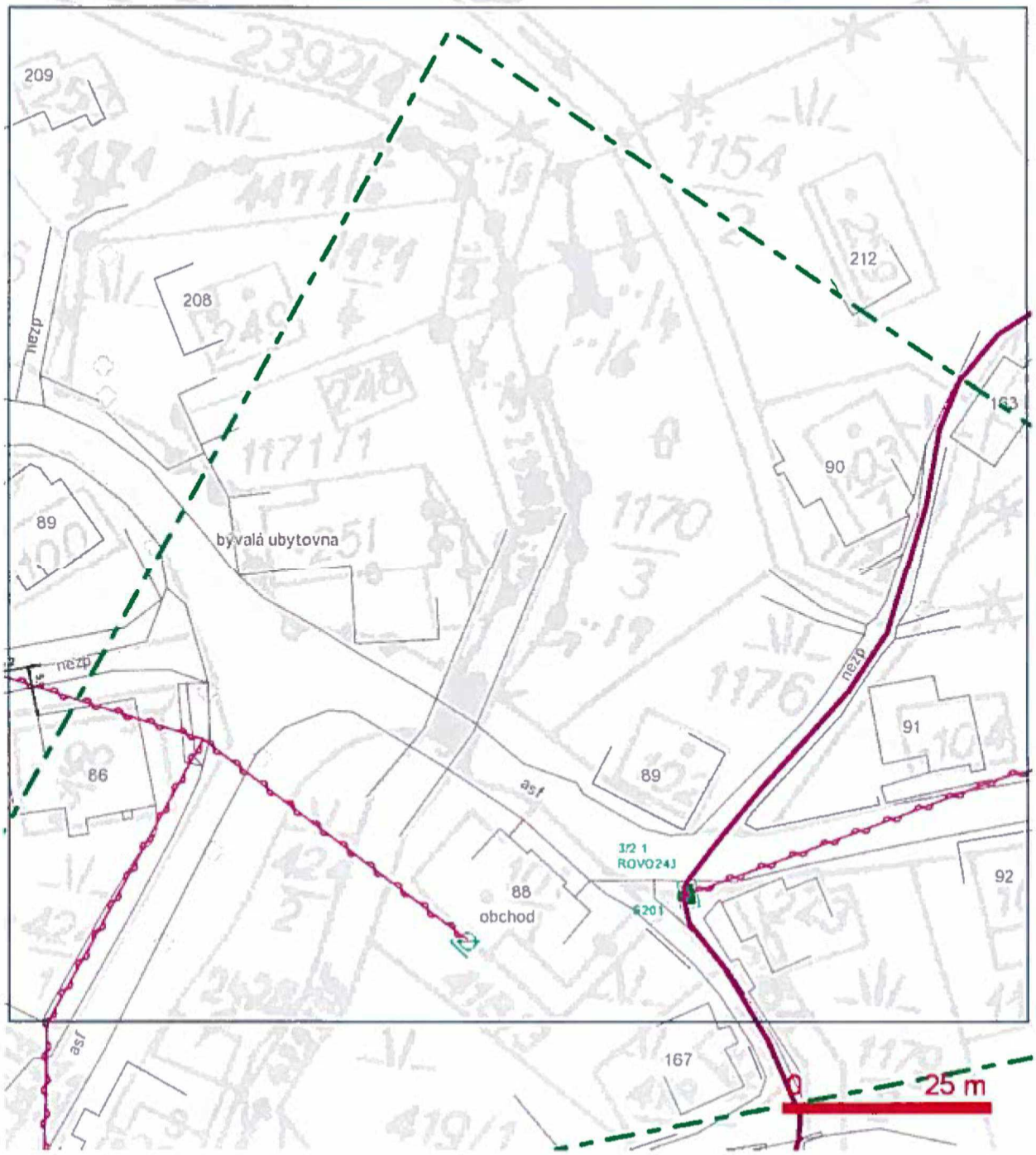

LEGENDA:

- hranice zájmového území k vyjádření
- nn přípojka území s nn přípojkou O2
- zaměřený průběh metalického kabelu
- zaměřený průběh optického kabelu, HDPE trubky nebo souběh optického a metalického kabelu
- nezaměřený průběh metalického kabelu
- nadzemní sítě cizí
- nezaměřený průběh optického kabelu, HDPE trubky nebo souběh optického a metalického kabelu
- RR radiové sítě, ochranné pásmo radiové sítě
- nadzemní sítě
- neprovozované sítě
- podzemní sítě cizí
- kolektor, kabelovod

SITUAČNÍ VÝKRES - POLYGON 1, list kladu P1-10

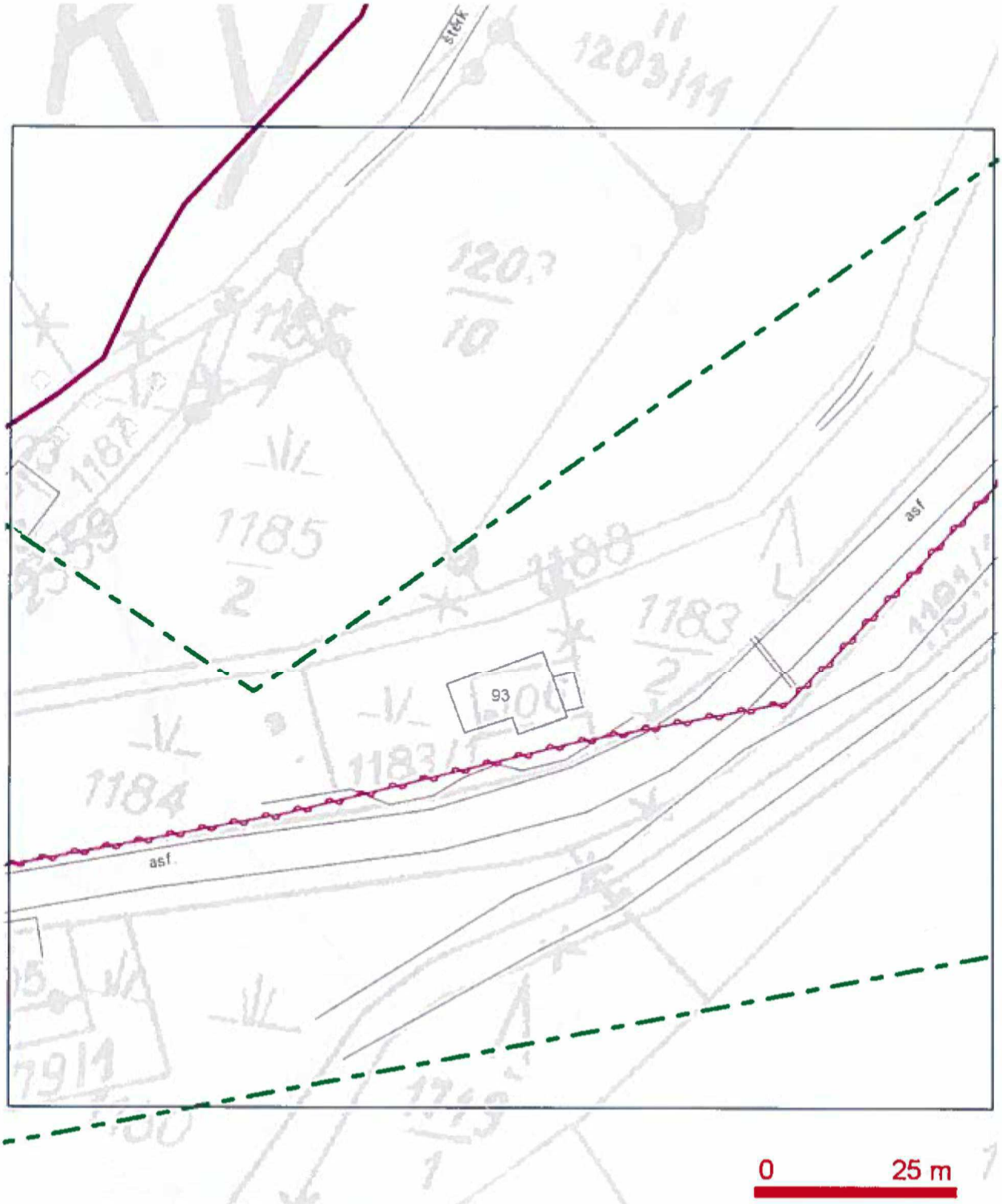

LEGENDA:

- hranice zájmového území k vyjádření
- nn přípojka, uzemní s nn přípojkou O2
- zaměřený průběh metalického kabelu
- zaměřený průběh optického kabelu, HDPE trubky nebo souběh optického a metalického kabelu
- nezaměřený průběh metalického kabelu
- nadzemní sítě cizí
- nezaměřený průběh optického kabelu, HDPE trubky nebo souběh optického a metalického kabelu
- RR radiové sítě, ochranné pásmo radiové sítě
- nadzemní sítě
- neprovozované sítě
- kolektor, kabelovod
- podzemní sítě cizí

SITUAČNÍ VÝKRES - POLYGON 1, list kladu P1-11

LEGENDA:

- hranice zájmového území k vyjádření
- nn přípojka, území s nn přípojkou O2
- zaměřený průběh metalického kabelu
- zaměřený průběh optického kabelu, HDPE trubky nebo souběh optického a metalického kabelu
- nezaměřený průběh metalického kabelu
- nadzemní sítě cizí
- nezaměřený průběh optického kabelu, HDPE trubky nebo souběh optického a metalického kabelu
- RR radiové sítě, ochranné pásmo radiové sítě
- nadzemní sítě
- kolektor, kabelovod
- neprovozované sítě
- podzemní sítě cizí

SITUAČNÍ VÝKRES - POLYGON 1, list kladu P1-12

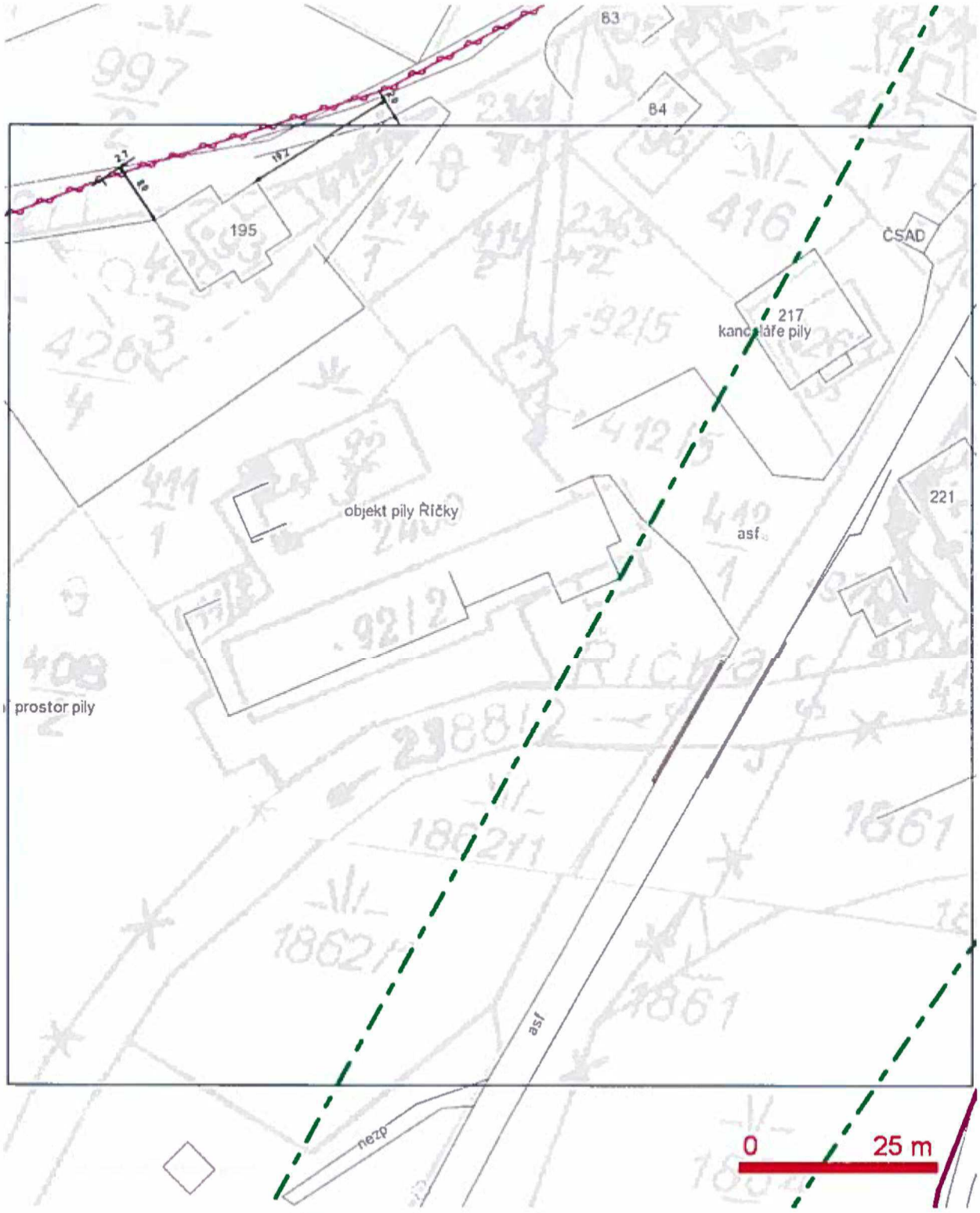

LEGENDA:

- hranice zájmového území k vyjádření
- nn přípojka, území s nn přípojkou O2
- zaměřený průběh metalického kabelu
- zaměřený průběh optického kabelu, HDPE trubky nebo souběh optického a metalického kabelu
- nezaměřený průběh metalického kabelu
- nadzemní sítě cizí
- nezaměřený průběh optického kabelu, HDPE trubky nebo souběh optického a metalického kabelu
- RR radiové sítě, ochranné pásmo radiové sítě
- nadzemní sítě
- kolektor, kabelovod
- neprovozované sítě
- podzemní sítě cizí

SITUAČNÍ VÝKRES - POLYGON 1, list kladu P1-13

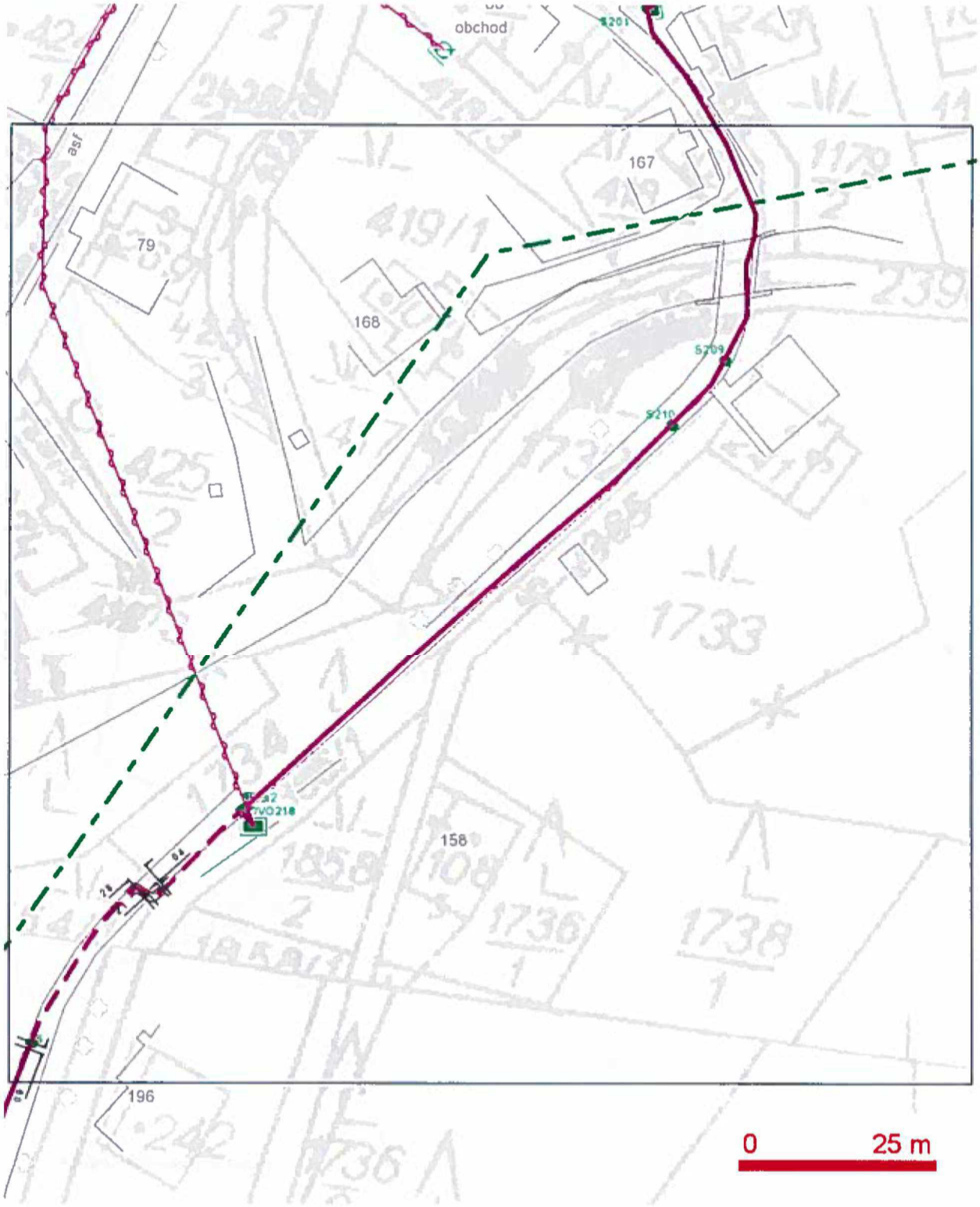

LEGENDA:

- hranice zájmového území k vyjádření
- nn přípojka, území s nn přípojkou O2
- zaměřený průběh metalického kabelu
- zaměřený průběh optického kabelu, HDPE trubky nebo souběh optického a metalického kabelu
- nezaměřený průběh metalického kabelu
- nadzemní sítě cizí
- nezaměřený průběh optického kabelu, HDPE trubky nebo souběh optického a metalického kabelu
- RR radiové sítě, ochranné pásmo radiové sítě
- nadzemní sítě
- neprovozované sítě
- podzemní sítě cizí
- kolektor, kabelovod

SITUAČNÍ VÝKRES - POLYGON 1, list kladu P1-14

LEGENDA:

- hranice zájmového území k vyjádření
- rm přípojka, území s rm přípojkou O2
- zaměřený průběh metalického kabelu
- zaměřený průběh optického kabelu, HDPE trubky nebo souběh optického a metalického kabelu
- nezaměřený průběh metalického kabelu
- nadzemní sítě cizí
- nezaměřený průběh optického kabelu, HDPE trubky nebo souběh optického a metalického kabelu
- RR radiové sítě, ochranné pásmo radiové sítě
- nadzemní sítě
- neprovozované sítě
- kolektor, kabelovod
- podzemní sítě cizí

SITUAČNÍ VÝKRES - POLYGON 1, list kladu P1-15

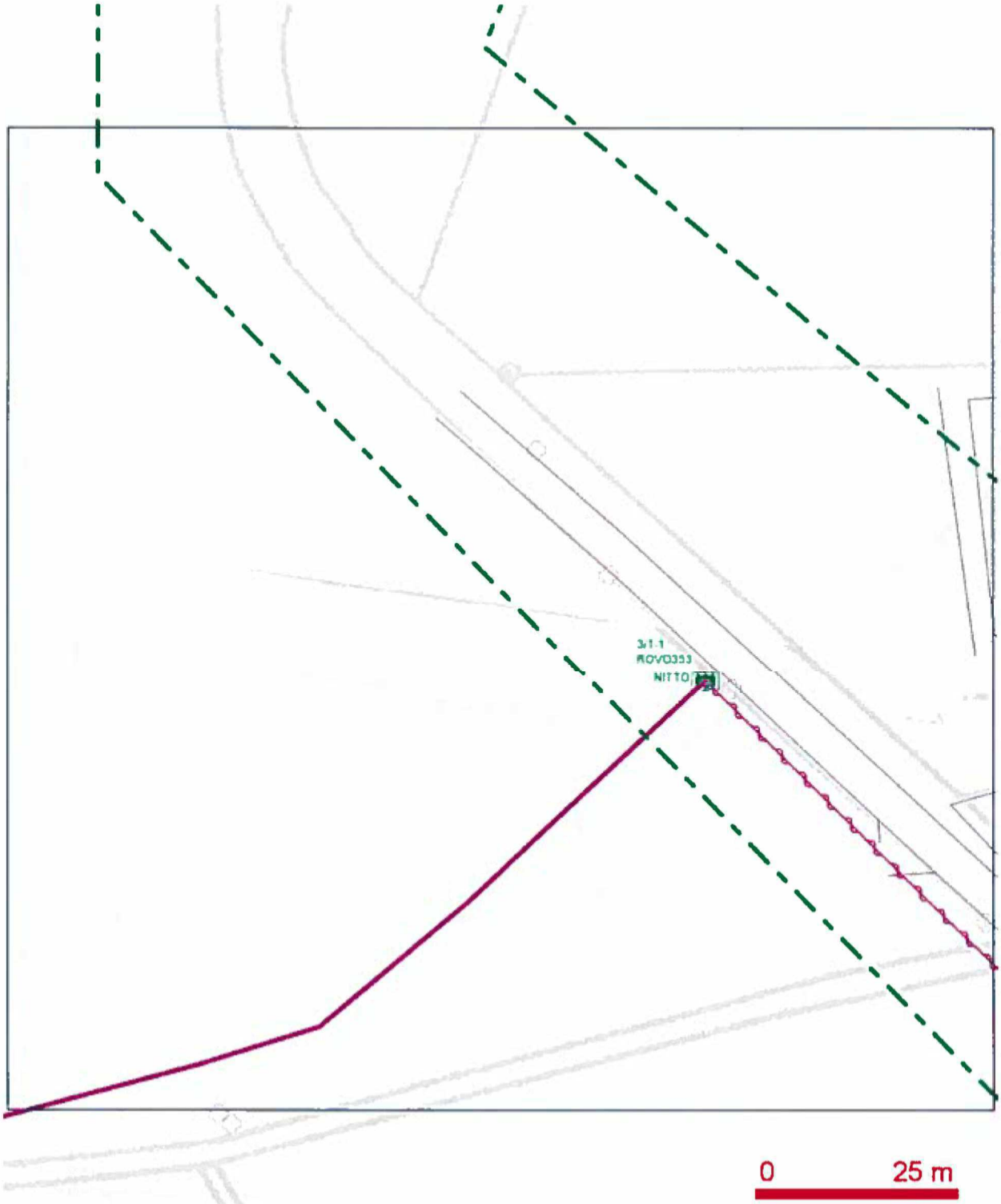

LEGENDA:

- hranice zájmového území k vyjádření
- nn přípojka, území s nn přípojkou O2
- zaměřený průběh metalického kabelu
- zaměřený průběh optického kabelu, HDPE trubky nebo souběh optického a metalického kabelu
- nezaměřený průběh metalického kabelu
- nadzemní sítě cizí
- nezaměřený průběh optického kabelu, HDPE trubky nebo souběh optického a metalického kabelu
- RR radiové sítě, ochranné pásmo radiové sítě
- nadzemní sítě
- neprovozované sítě
- podzemní sítě cizí
- kolektor, kabelovod

SITUAČNÍ VÝKRES - POLYGON 1, list kladu P1-16

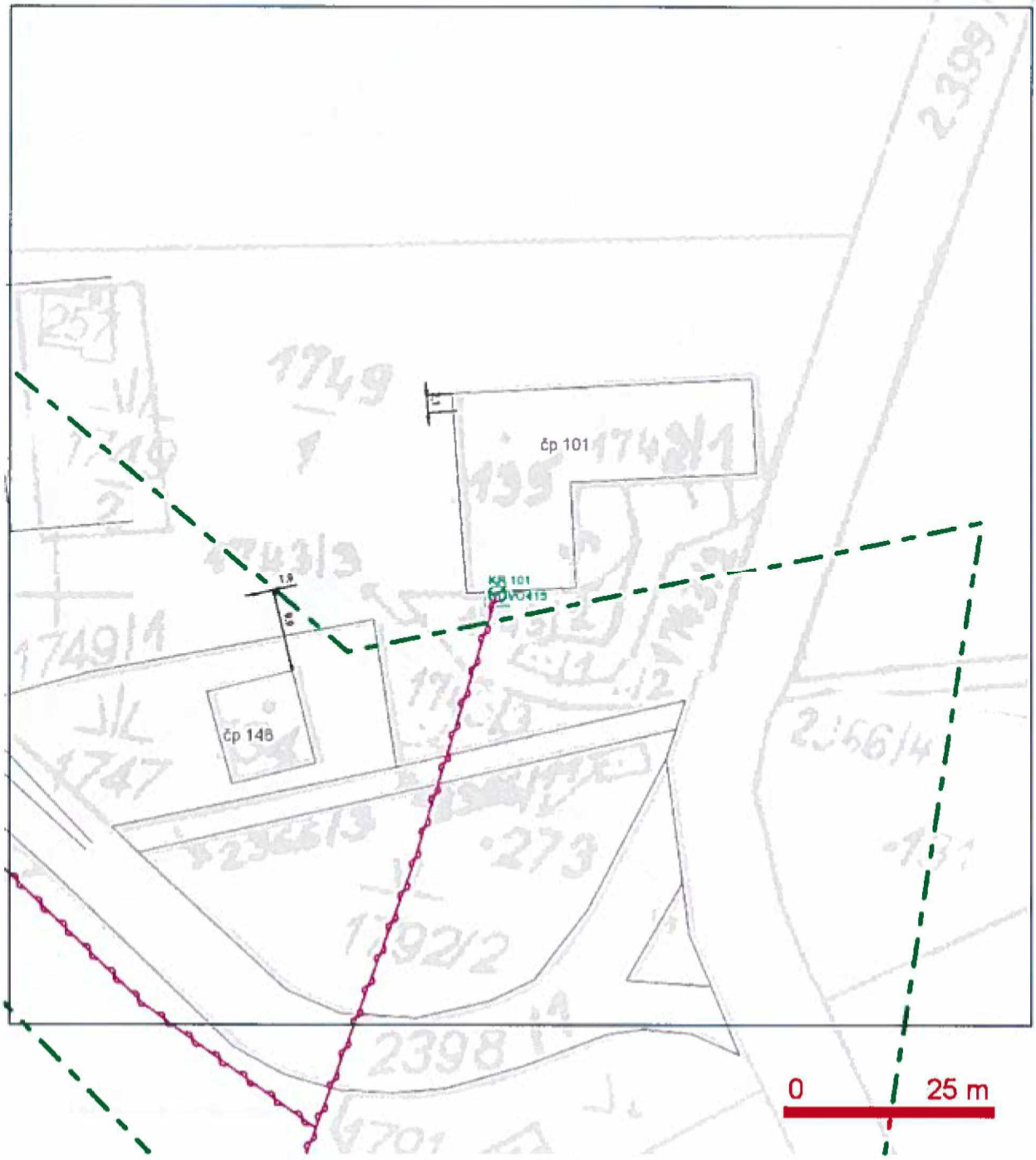

LEGENDA:

- hranice zájmového území k vyjádření
- na případné území s na případkou O2
- zaměřený průběh metalického kabelu
- zaměřený průběh optického kabelu, HDPE trubky nebo souběh optického a metalického kabelu
- nezaměřený průběh metalického kabelu
- nadzemní sítě cizí
- nezaměřený průběh optického kabelu, HDPE trubky nebo souběh optického a metalického kabelu
- RR radiové sítě, ochranné pásmo radiové sítě
- nadzemní sítě
- neprovozované sítě
- kolektor, kabelovod
- podzemní sítě cizí

(optimalizováno pro tisk na formát A3) Příloha k *Vyjádření* č.j.: 730192/14 Číslo žádosti: 0114 261 637

SITUAČNÍ VÝKRES - POLYGON 1, list kladu P1-17

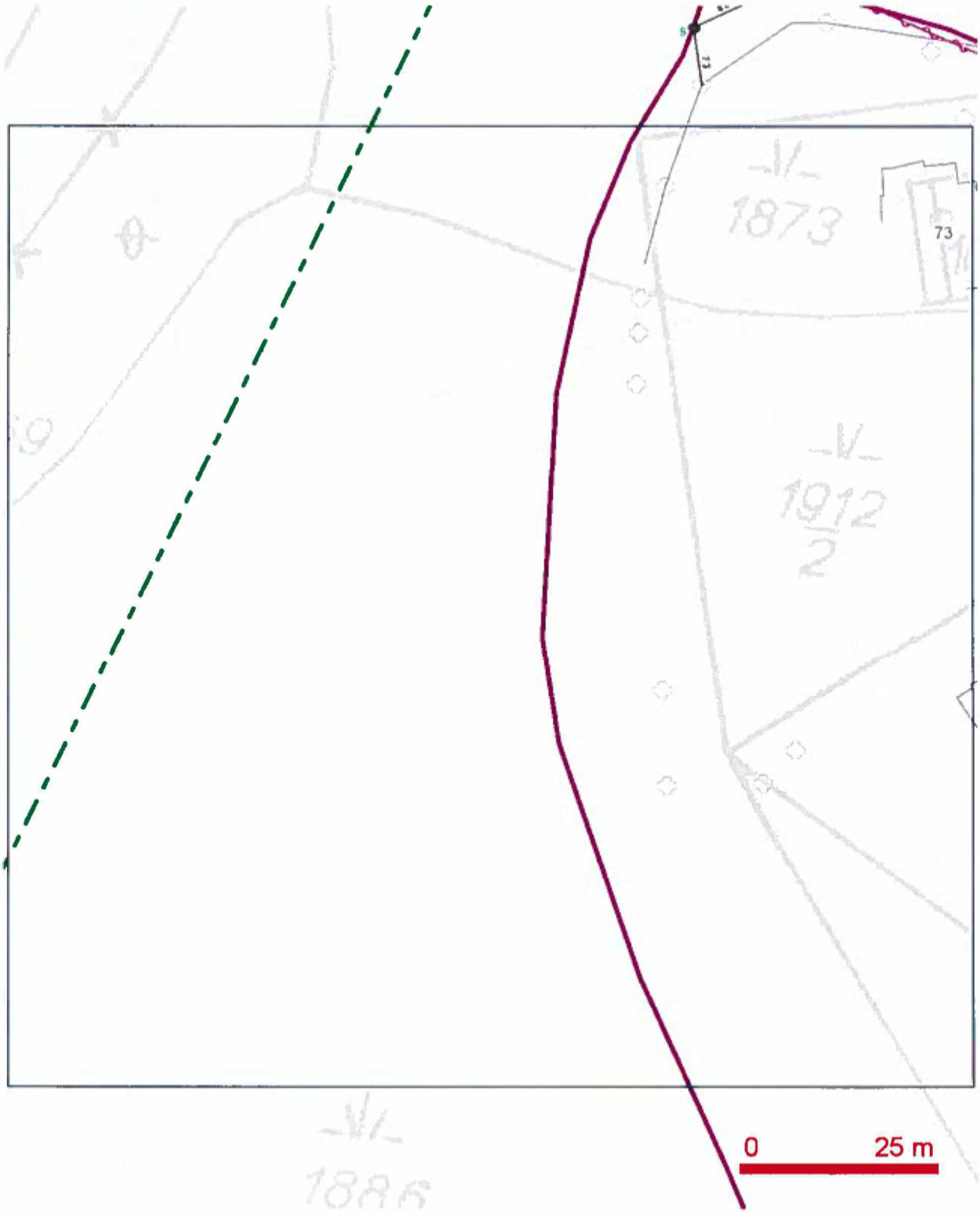

LEGENDA:

- hranice zájmového území k vyjádření
- nn přípojka, území s nn přípojkou O2
- zaměřený průběh metalického kabelu
- zaměřený průběh optického kabelu, HDPE trubky nebo souběh optického a metalického kabelu
- nezaměřený průběh metalického kabelu
- nadzemní sítě cizí
- nezaměřený průběh optického kabelu, HDPE trubky nebo souběh optického a metalického kabelu
- RR radiové sítě, ochranné pásmo radiové sítě
- nadzemní sítě
- neprovozované sítě
- podzemní sítě cizí
- kolektor, kabelovod

SITUAČNÍ VÝKRES - POLYGON 1, list kladu P1-18

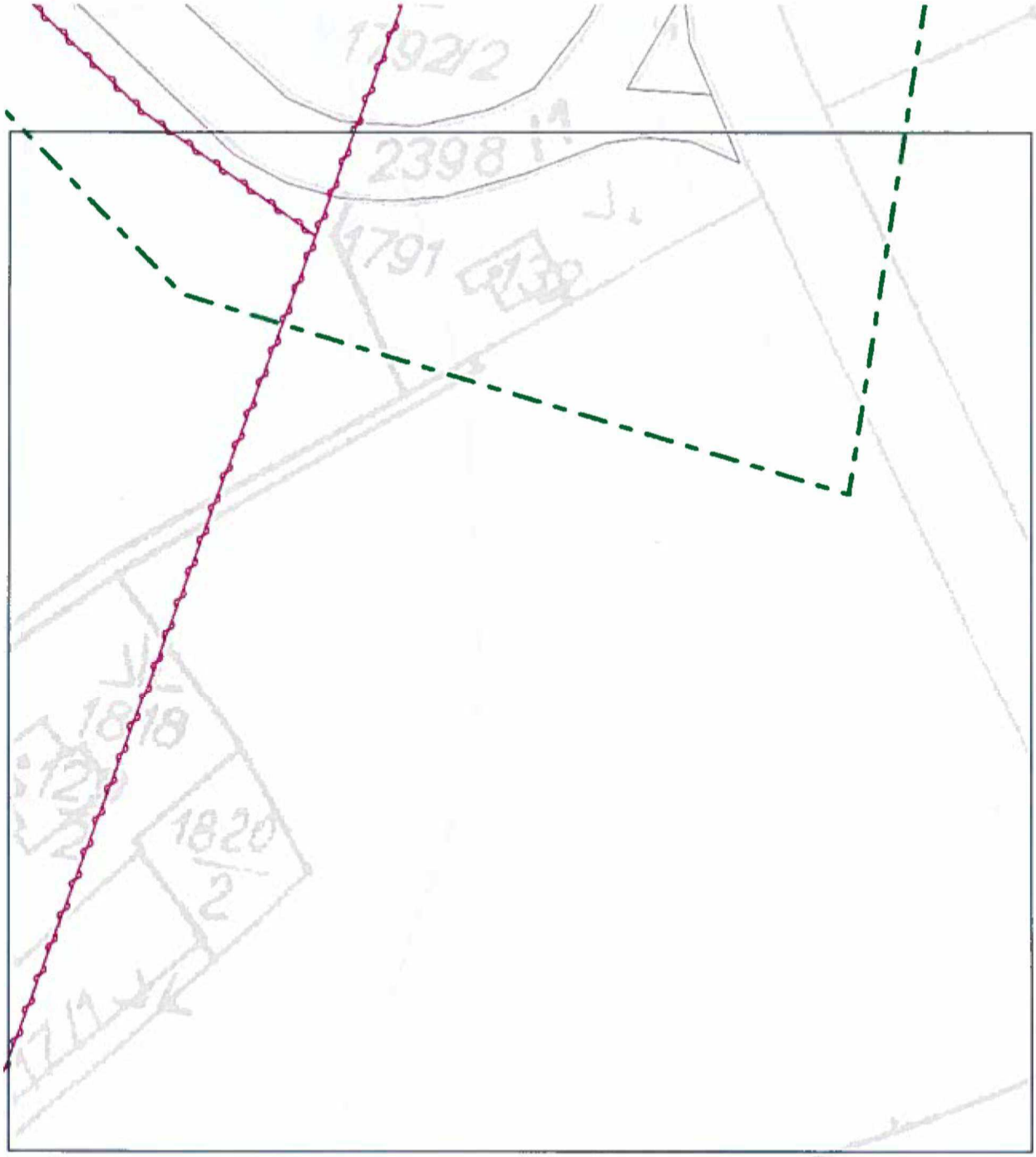

LEGENDA:

- hranice zájmového území k vyjádření
- nn přípojka, uzemí s nn přípojkou O2
- zaměřený průběh metalického kabelu
- zaměřený průběh optického kabelu, HDPE trubky nebo souběh optického a metalického kabelu
- nezaměřený průběh metalického kabelu
- nadzemní sítě cizí
- nezaměřený průběh optického kabelu, HDPE trubky nebo souběh optického a metalického kabelu
- RR radiové sítě, ochranné pásmo radiové sítě
- nadzemní sítě
- kolektor, kabelovod
- neprovozované sítě
- podzemní sítě cizí

SITUAČNÍ VÝKRES - POLYGON 1, list kladu P1-19

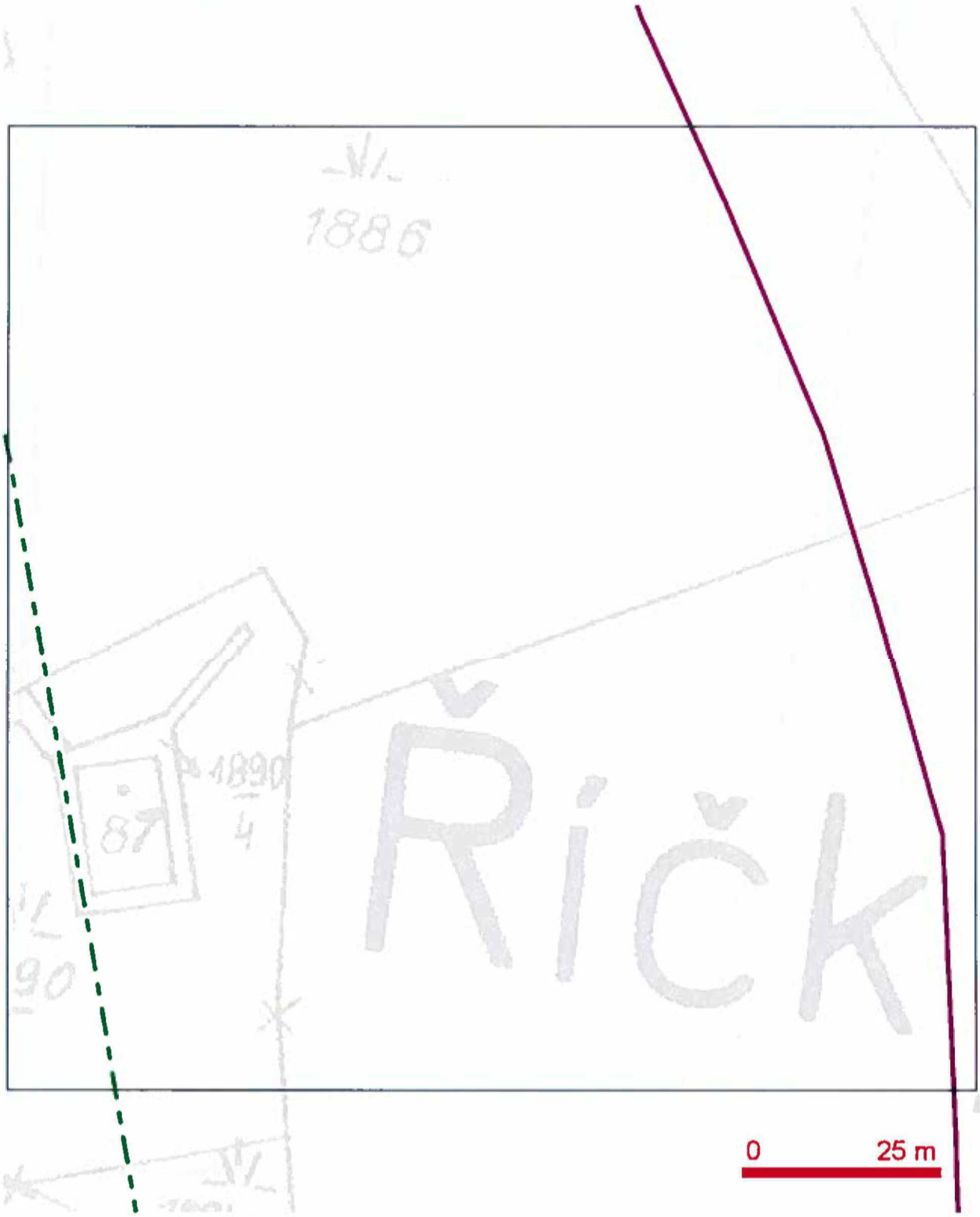

LEGENDA:

- hranice zájmového území k vyjádření
- nn přípojka, území s nn přípojkou O2
- zaměřený průběh metalického kabelu
- zaměřený průběh optického kabelu, HDPE trubky nebo souběh optického a metalického kabelu
- nezaměřený průběh metalického kabelu
- nadzemní sítě cizí
- nezaměřený průběh optického kabelu, HDPE trubky nebo souběh optického a metalického kabelu
- RR radiové sítě, ochranné pásmo radiové sítě
- nadzemní sítě
- neprovozované sítě
- podzemní sítě cizí
- kolektor, kabelovod

SITUAČNÍ VÝKRES - POLYGON 1, list kladu P1-20

LEGENDA:

- hranice zájmového území k vyjádření
- nn přípojka, území s nn přípojkou O2
- zaměřený průběh metalického kabelu
- zaměřený průběh optického kabelu, HDPE trubky nebo souběh optického a metalického kabelu
- nezaměřený průběh metalického kabelu
- nadzemní sítě cizí
- nezaměřený průběh optického kabelu, HDPE trubky nebo souběh optického a metalického kabelu
- RR radiové sítě, ochranné pásmo radiové sítě
- nadzemní sítě
- kolektor, kabelovod
- neprovozované sítě
- podzemní sítě cizí

SITUAČNÍ VÝKRES - POLYGON 1, list kladu P1-21

LEGENDA:

- hranice zájmového území k vyjádření
- nn přípojka, území s nn přípojkou O2
- zaměřený průběh metalického kabelu
- zaměřený průběh optického kabelu, HDPE trubky nebo souběh optického a metalického kabelu
- nezaměřený průběh metalického kabelu
- nadzemní sítě cizí
- nezaměřený průběh optického kabelu, HDPE trubky nebo souběh optického a metalického kabelu
- RR radiové sítě, ochranné pásma radiové sítě
- nadzemní sítě
- neprovozované sítě
- kolektor, kabelovod
- podzemní sítě cizí

SITUAČNÍ VÝKRES - POLYGON 1, list kladu P1-22

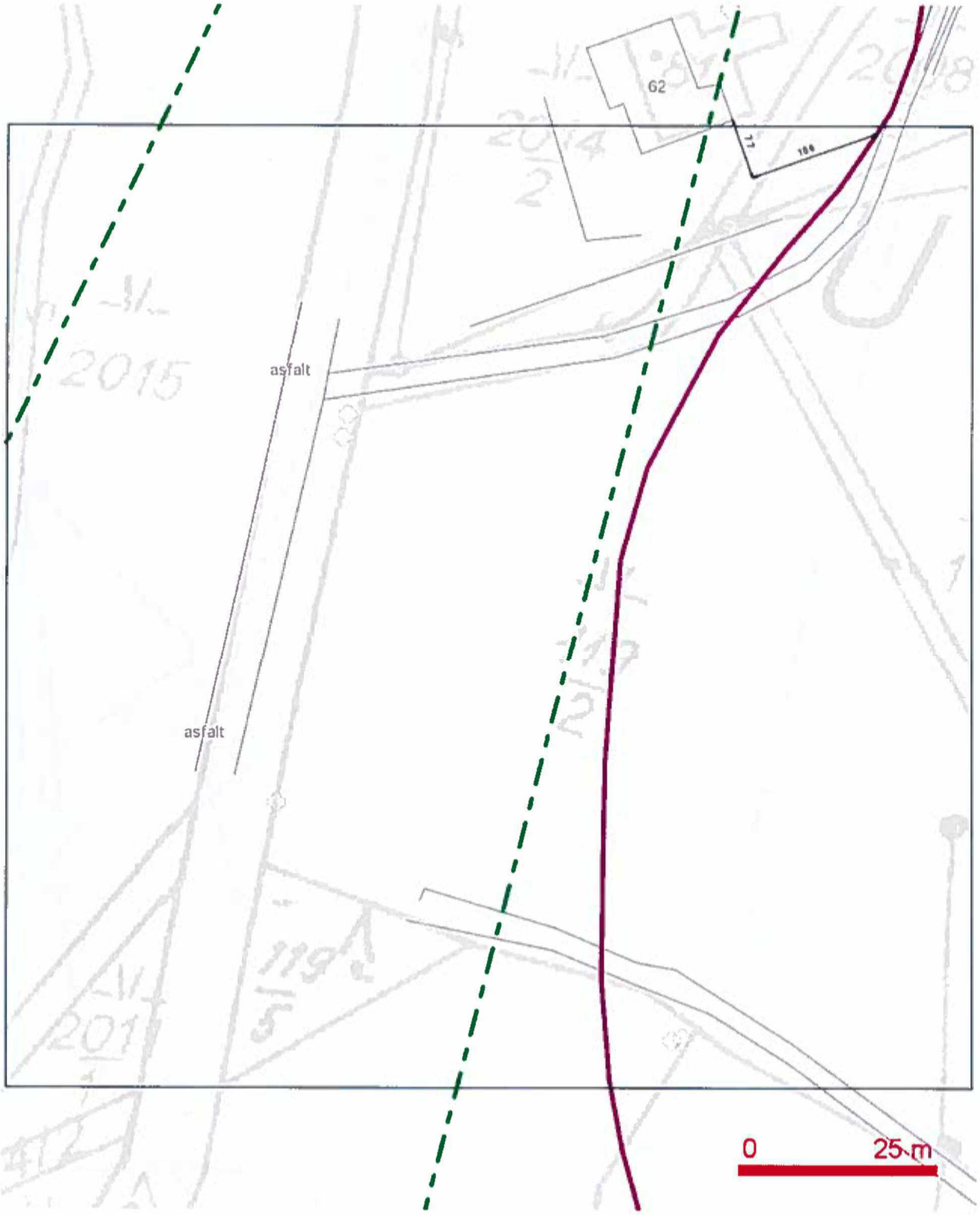

LEGENDA:

- hranice zájmového území k vyjádření
- nn přípojka, území s nn přípojkou O2
- zaměřený průběh metalického kabelu
- zaměřený průběh optického kabelu, HDPE trubky nebo souběh optického a metalického kabelu
- nezaměřený průběh metalického kabelu
- nadzemní sítě cizí
- nezaměřený průběh optického kabelu, HDPE trubky nebo souběh optického a metalického kabelu
- RR radiové sítě, ochranné pásmo radiové sítě
- nadzemní sítě
- kolektor, kabelovod
- neprovozované sítě
- podzemní sítě cizí

SITUAČNÍ VÝKRES - POLYGON 1, list kladu P1-23

LEGENDA:

- hranice zájmového území k vyjádření
- nn přípojka, území s nn přípojkou O2
- zaměřený průběh metalického kabelu
- zaměřený průběh optického kabelu, HDPE trubky nebo souběh optického a metalického kabelu
- nezaměřený průběh metalického kabelu
- nadzemní sítě cizí
- nezaměřený průběh optického kabelu, HDPE trubky nebo souběh optického a metalického kabelu
- RR radiové sítě, ochranné pásma radiové sítě
- nadzemní sítě
- kolektor, kabelovod
- neprověřované sítě
- podzemní sítě cizí

SITUAČNÍ VÝKRES - POLYGON 1, list kladu P1-24

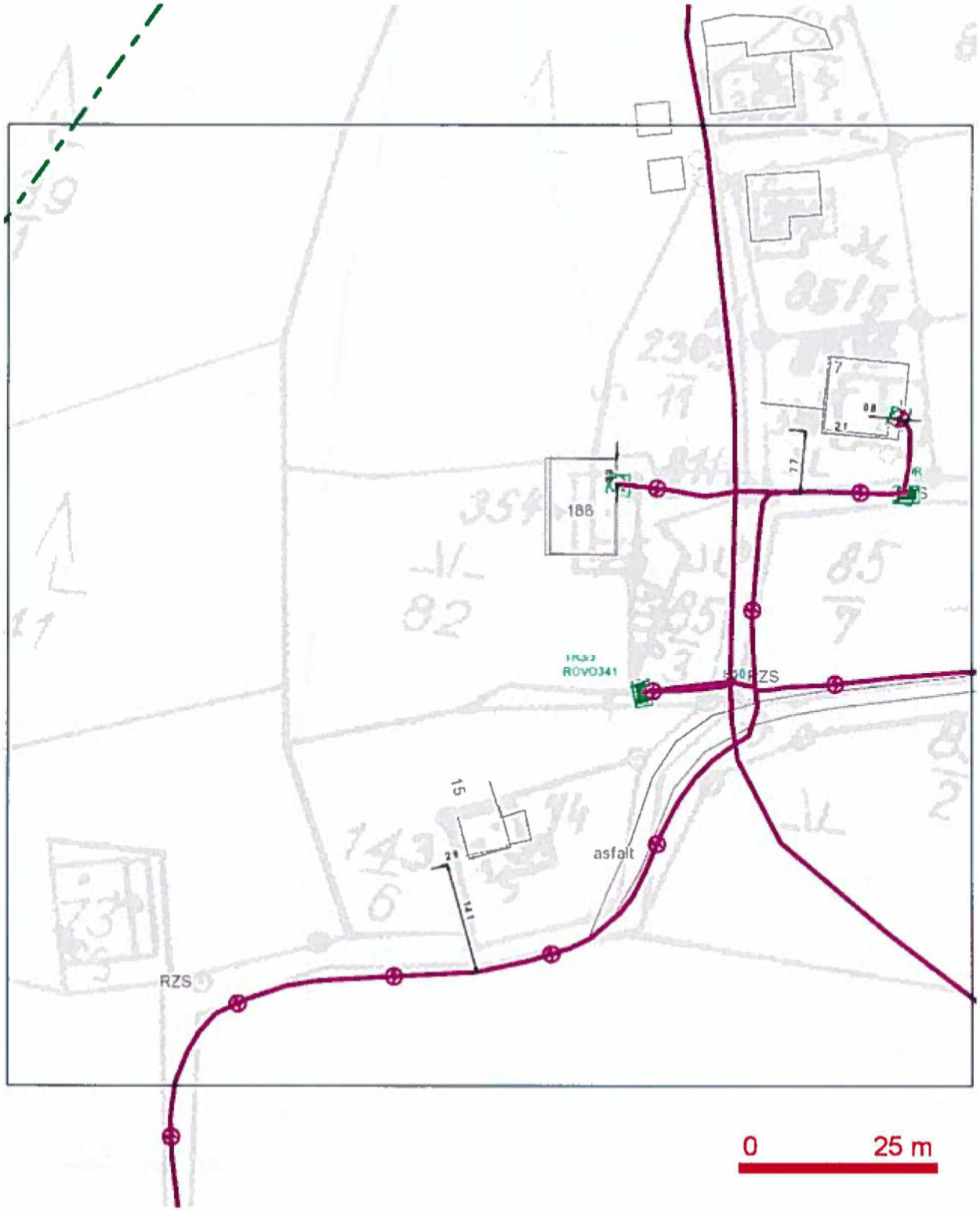

LEGENDA:

- hranice zájmového území k vyjádření
- nn přípojka, území s nn přípojkou O2
- zaměřený průběh metalického kabelu
- zaměřený průběh optického kabelu, HDPE trubky nebo souběh optického a metalického kabelu
- nezaměřený průběh metalického kabelu
- nadzemní sítě cizí
- nezaměřený průběh optického kabelu, HDPE trubky nebo souběh optického a metalického kabelu
- RR radiové sítě, ochranné pásmo radiové sítě
- nadzemní sítě
- neprovozované sítě
- podzemní sítě cizí
- kolektor, kabelovod

(optimalizováno pro tisk na formát A3) Příloha k *Vyjádření* č.j.: 730192/14 Číslo žádosti: 0114 261 637

SITUAČNÍ VÝKRES - POLYGON 1, list kladu P1-25

LEGENDA:

- hranice zájmového území k vyjádření
- nn přípojka, území s nn přípojkou O2
- zaměřený průběh metalického kabelu
- zaměřený průběh optického kabelu, HDPE trubky nebo souběh optického a metalického kabelu
- nezaměřený průběh metalického kabelu
- nadzemní síť ozl
- nezaměřený průběh optického kabelu, HDPE trubky nebo souběh optického a metalického kabelu
- RR radiové sítě, ochranné pásmo radiové sítě
- nadzemní síť
- neprovozované sítě
- podzemní síť ozl
- kolektor, kabelovod

SITUAČNÍ VÝKRES - POLYGON 1, list kladu P1-26

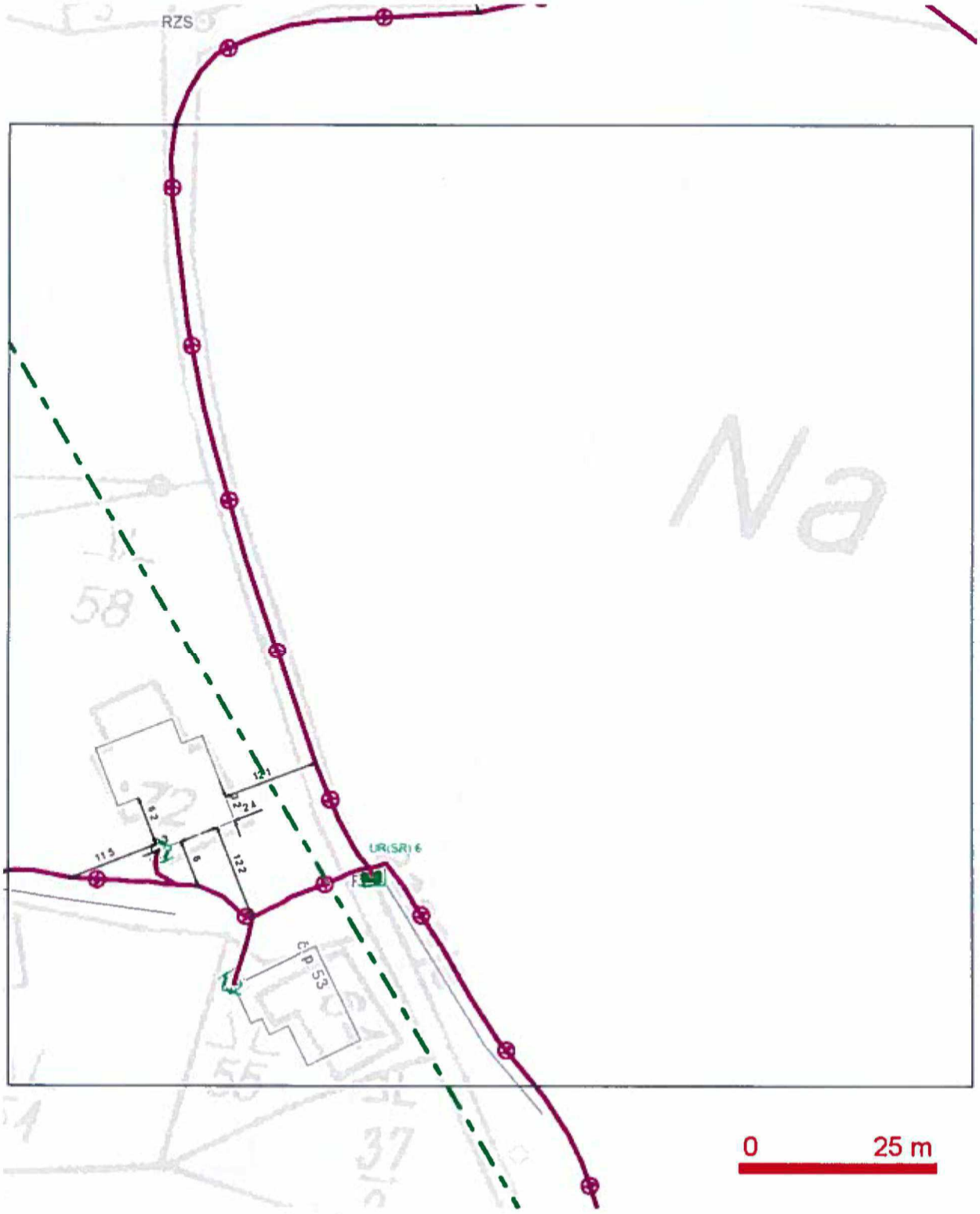

LEGENDA:

- hranice zájmového území k vyjádření
- nn přípojka, území s nn přípojkou O2
- zaměřený průběh metalického kabelu
- zaměřený průběh optického kabelu, HDPE trubky nebo souběh optického a metalického kabelu
- nezaměřený průběh metalického kabelu
- nadzemní sítě cizí
- nezaměřený průběh optického kabelu, HDPE trubky nebo souběh optického a metalického kabelu
- RR radiové sítě, ochranné pásmo radiové sítě
- nadzemní sítě
- neprovozované sítě
- podzemní sítě cizí
- kolektor, kabelovod

(optimalizováno pro tisk na formát A3)

Příloha k *Vyjádření* č.j.: 730192/14

Číslo žádosti: 0114 261 637

SITUAČNÍ VÝKRES - POLYGON 1, list kladu P1-27

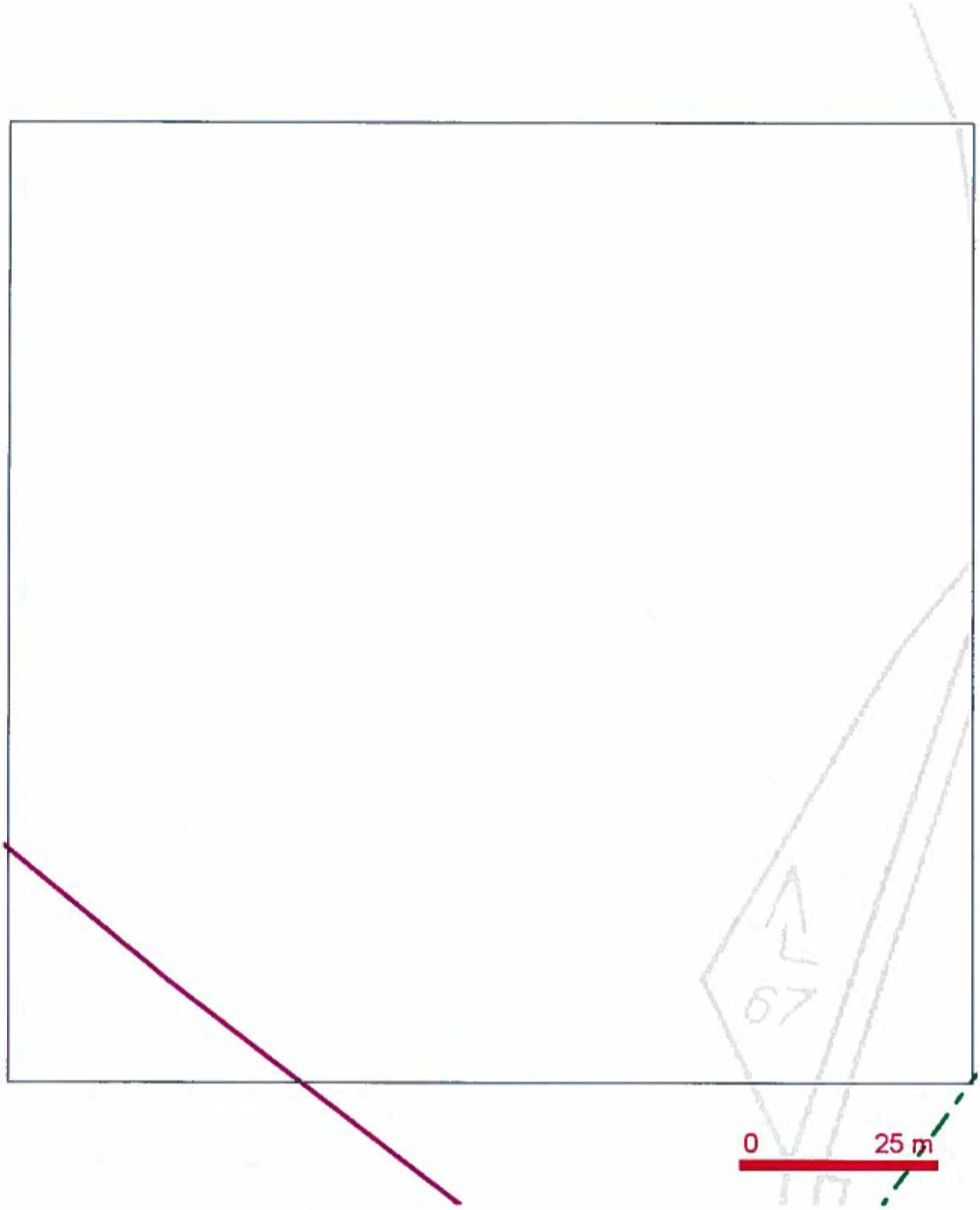

LEGENDA:

- hranice zájmového území k vyjádření
- nn přípojka, území s nn přípojkou O2
- zaměřený průběh metalického kabelu
- zaměřený průběh optického kabelu, HDPE trubky nebo souběh optického a metalického kabelu
- nezaměřený průběh metalického kabelu
- nadzemní sítě cizí
- nezaměřený průběh optického kabelu, HDPE trubky nebo souběh optického a metalického kabelu
- RR radiové sítě, ochranné pásmo radiové sítě
- nadzemní sítě
- neprovozované sítě
- kolektor, kabelovod
- podzemní sítě cizí

SITUAČNÍ VÝKRES - POLYGON 1, list kladu P1-28



LEGENDA:

- hranice zájmového území k vyjádření
- nn přípojka, území s nn přípojkou O2
- zaměřený průběh metalického kabelu
- zaměřený průběh optického kabelu, HDPE trubky nebo souběh optického a metalického kabelu
- nezaměřený průběh metalického kabelu
- nadzemní sítě cizí
- nezaměřený průběh optického kabelu, HDPE trubky nebo souběh optického a metalického kabelu
- RR radiové sítě, ochranné pásmo radiové sítě
- nadzemní sítě
- neprovozované sítě
- kolektor, kabelovod
- podzemní sítě cizí

SITUAČNÍ VÝKRES - POLYGON 1, list kladu P1-29

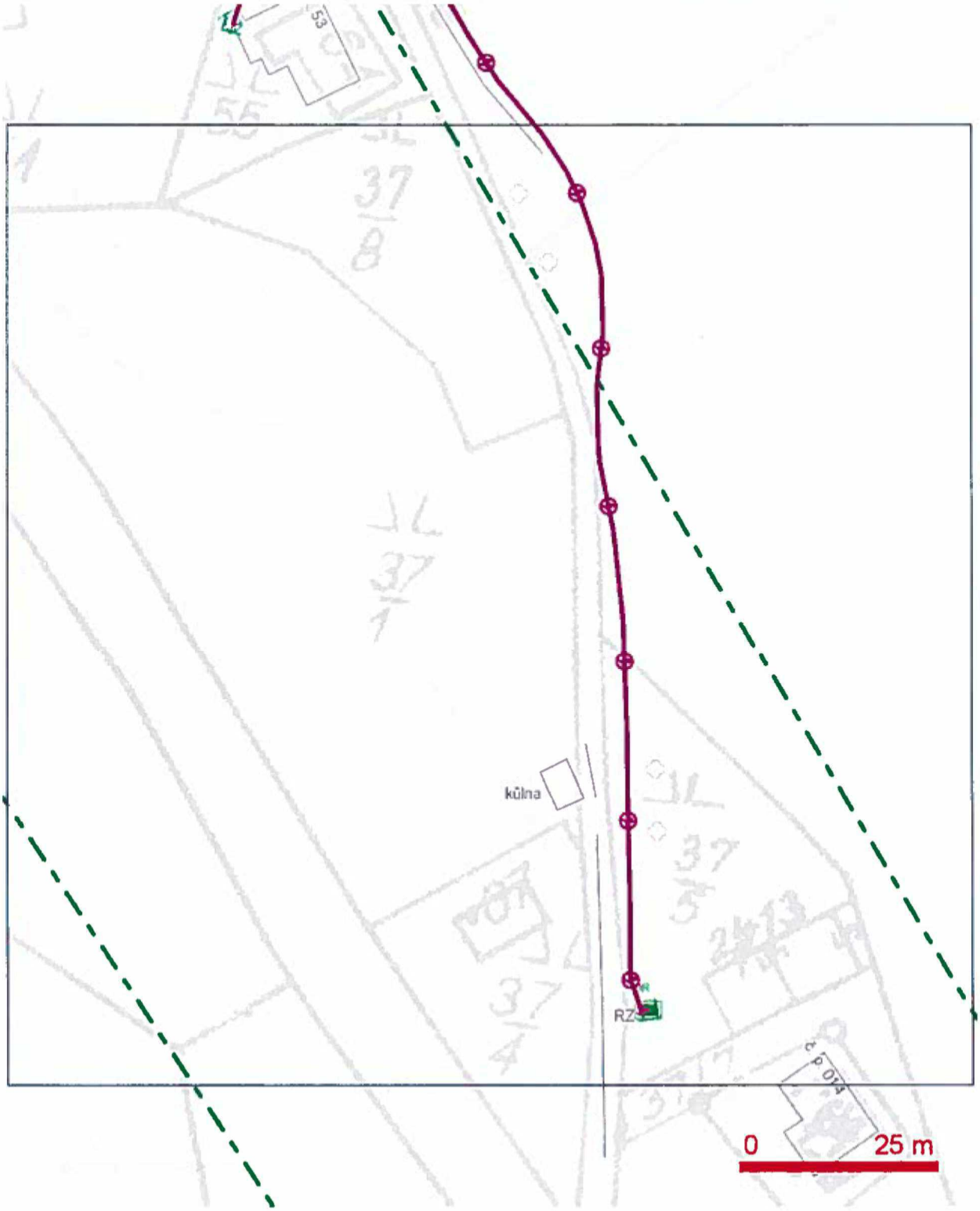

LEGENDA:

- hranice zájmového území k vyjádření
- nn přípojka, území s nn přípojkou O2
- zaměřený průběh metalického kabelu
- zaměřený průběh optického kabelu, HDPE trubky nebo souběh optického a metalického kabelu
- nezaměřený průběh metalického kabelu
- nadzemní sítě ozl
- nezaměřený průběh optického kabelu, HDPE trubky nebo souběh optického a metalického kabelu
- RR radiové sítě, ochranné pásmo radiové sítě
- nadzemní sítě
- neprovozované sítě
- podzemní sítě ozl
- kolektor, kabelovod

SITUAČNÍ VÝKRES - POLYGON 1, list kladu P1-30

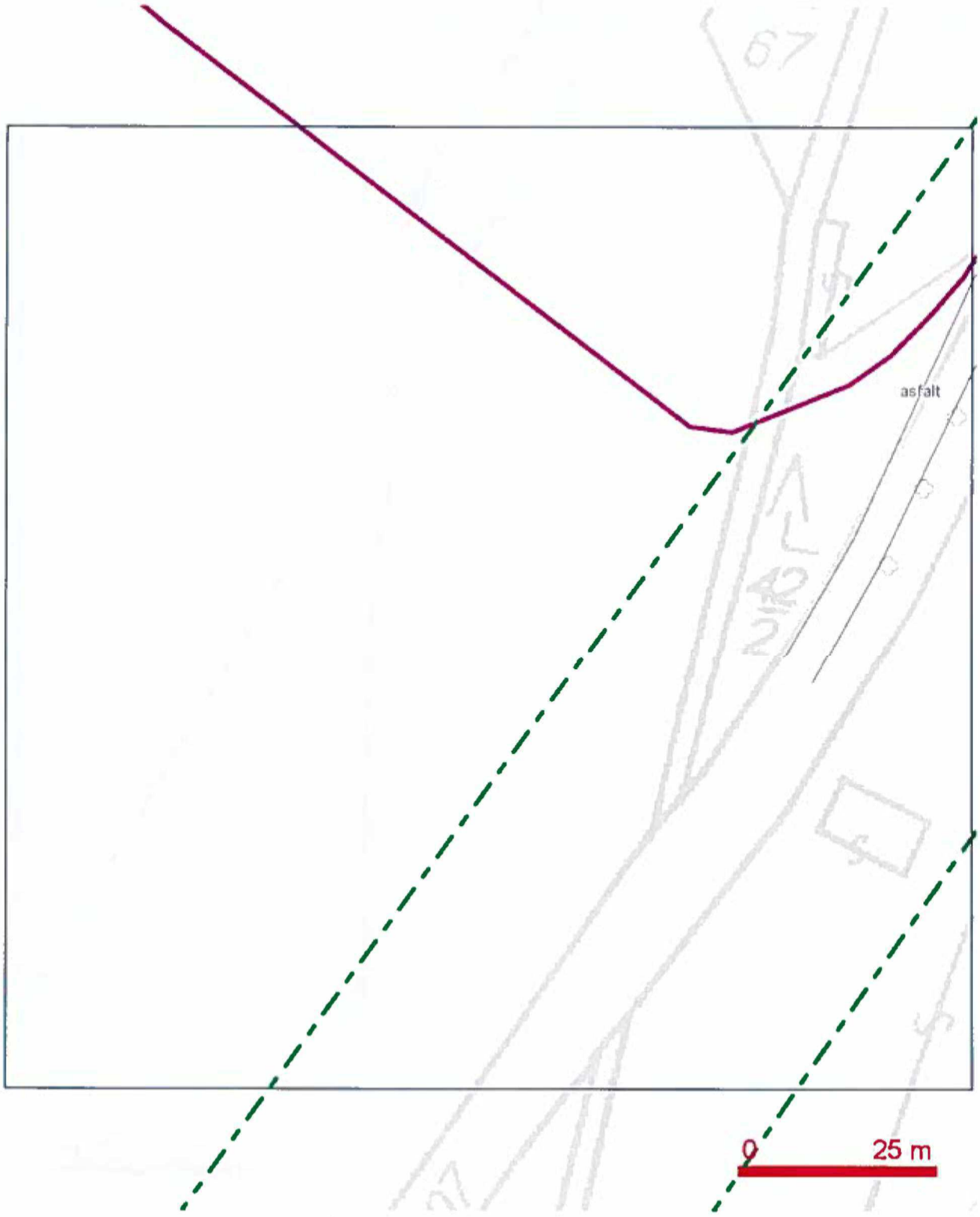

LEGENDA:

- hranice zájmového území k vyjádření
- nn přípojka, území s nn přípojkou O2
- zaměřený průběh metalického kabelu
- zaměřený průběh optického kabelu, HDPE trubky nebo souběh optického a metalického kabelu
- nezaměřený průběh metalického kabelu
- nadzemní sítě cizí
- nezaměřený průběh optického kabelu, HDPE trubky nebo souběh optického a metalického kabelu
- RR radiové sítě, ochranné pásmo radiové sítě
- nadzemní sítě
- neprovozované sítě
- podzemní sítě cizí
- kolektor, kabelovod

SITUAČNÍ VÝKRES - POLYGON 1, list kladu P1-31

LEGENDA:

- hranice zájmového území k vyjádření
- nn přípojka, území s nn přípojkou O2
- zaměřený průběh metalického kabelu
- zaměřený průběh optického kabelu, HDPE trubky nebo souběh optického a metalického kabelu
- nezaměřený průběh metalického kabelu
- nadzemní sítě cizí
- nezaměřený průběh optického kabelu, HDPE trubky nebo souběh optického a metalického kabelu
- RR radiové sítě, ochranné pásmo radiové sítě
- nadzemní sítě
- neprovozované sítě
- podzemní sítě cizí
- kolektor, kabelovod

SITUAČNÍ VÝKRES - POLYGON 1, list kladu P1-32

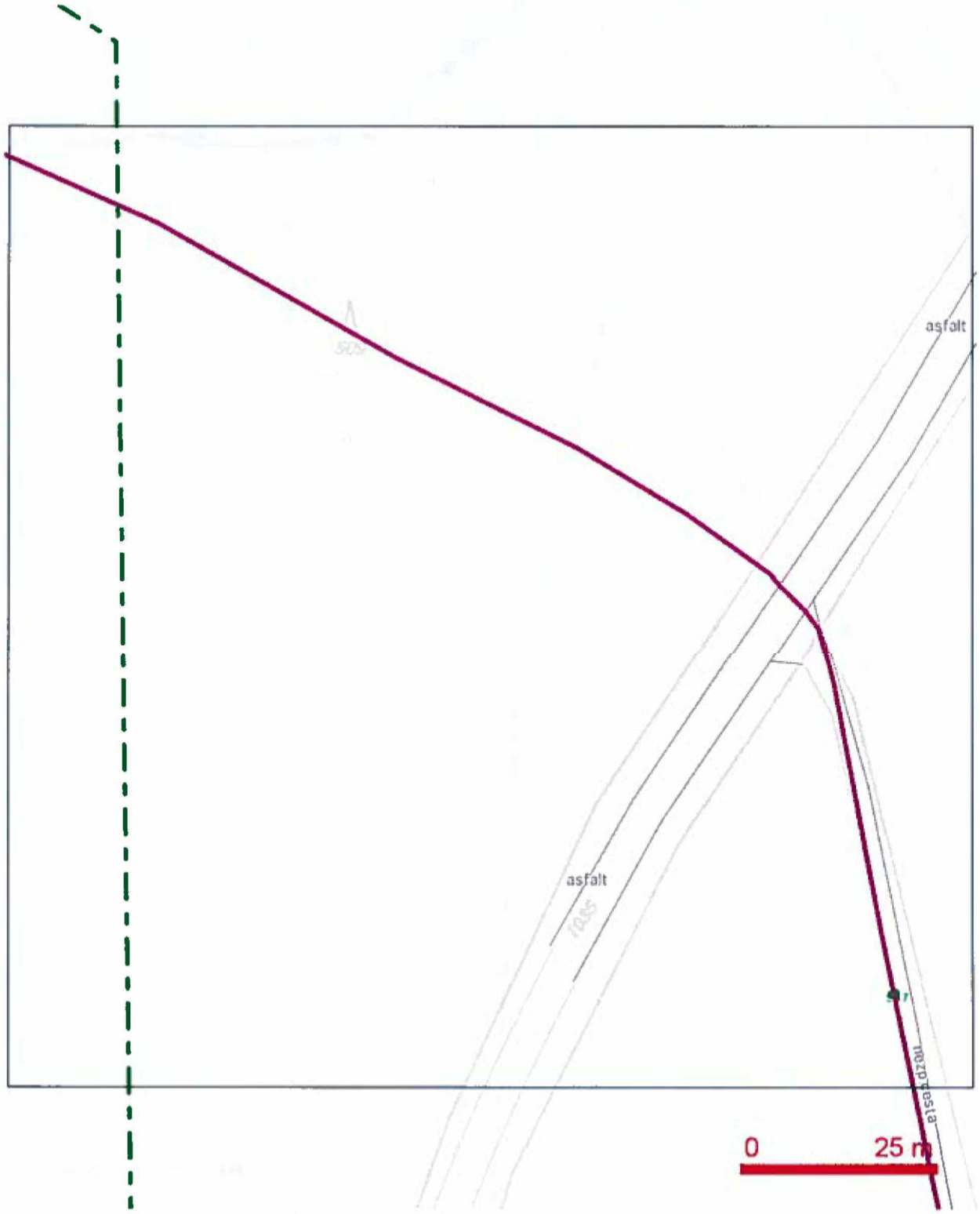

LEGENDA:

- hranice zájmového území k vyjádření
- nn přípojka, území s nn přípojkou O2
- zaměřený průběh metalického kabelu
- zaměřený průběh optického kabelu, HDPE trubky nebo souběh optického a metalického kabelu
- nezaměřený průběh metalického kabelu
- nadzemní sítě cizí
- nezaměřený průběh optického kabelu, HDPE trubky nebo souběh optického a metalického kabelu
- RR radiové sítě, ochranné pásmo radiové sítě
- nadzemní sítě
- neprovozované sítě
- kolektor, kabelovod
- podzemní sítě cizí

(optimalizováno pro tisk na formát A3) Příloha k *Vyjádření* č.j.: 730192/14 Číslo žádosti: 0114 261 637

SITUAČNÍ VÝKRES - POLYGON 1, list kladu P1-33

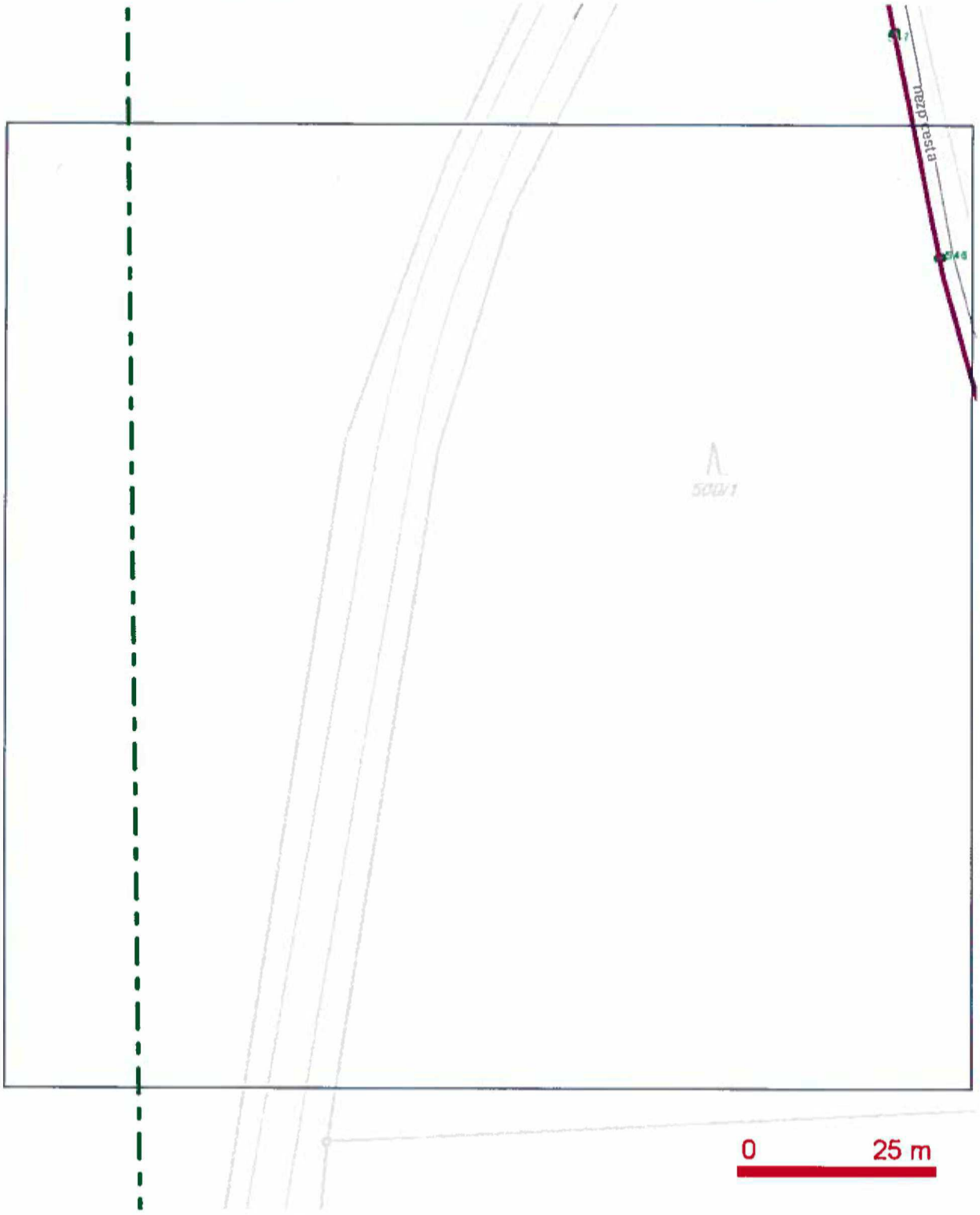

LEGENDA:

- hranice zájmového území k vyjádření
- nn přípojka, území s nn přípojkou O2
- zaměřený průběh metalického kabelu
- zaměřený průběh optického kabelu, HDPE trubky nebo souběh optického a metalického kabelu
- nezaměřený průběh metalického kabelu
- nadzemní sítě cizí
- nezaměřený průběh optického kabelu, HDPE trubky nebo souběh optického a metalického kabelu
- RR radiové sítě, ochranné pásmo radiové sítě
- nadzemní sítě
- neprověřované sítě
- podzemní sítě cizí
- kolektor, kabelovod

vodafone

Vodafone Czech Republic a.s.
Technická 23
602 00 Brno
IČ: 25788001

ŽÁDOST O VYJÁDŘENÍ

k existenci technického zařízení v zájmovém území

Evidenční číslo žádosti	0000119115	**Ev. číslo správce**	0000018885
Důvod žádosti	Zpracování projektu / předprojektová příprava		

Údaje žadatele

Název organizace	**M.I.S. a.s.**	IČO	42195683
Příjmení, jméno, titul	Kramářová Ivana, Ing.		
Ulice, č.p./or.	Husova 1697		
Obec	Pardubice	PSČ	530 03
Telefon	495846180	Mobil	
Fax		E-mail	projekce.pce@seznam.cz

Údaje stavebníka (investora)

Název organizace		IČO	
Příjmení, jméno, titul			
Ulice, č.p./or.			
Obec		PSČ	
Telefon		Mobil	
Fax		E-mail	

Údaje akce (stavby)

Název III/3109 + III/31010 Říčky v Orlických horách

Poznámka

Doplňkové informace

Způsob převzetí vyjádření: poštou

Výška budovy nebo objektu: 0
Výška jeřábu: 0

Přílohy (názvy souborů příloh)

Zákres zájmového území

V zakresleném území se nenachází žádné pozemní ani nadzemní vedení naší společnosti
Proti realizaci projektu nemáme námitek.
Platnost vyjádření je 1 rok od vydání.

Datum: 15. 12. 2014

Podpis:

Vodafone Czech Republic a.s.
Vinohradská 167, 100 00 Praha 10
IČO: 25788001, DIČ: CZ25788001
tel.: 776 971 111, fax: 776 971 922
BS 092

DOŠLO DNE 23-12-2014
1095

F. 1.3.

Soubor se souřadnicemi polygonu: polygon0.txt

Dotčené pozemky:

Dotčená KÚ: KÚ: Horní Rokytnice (741027), Říčky v Orlických horách (745553)

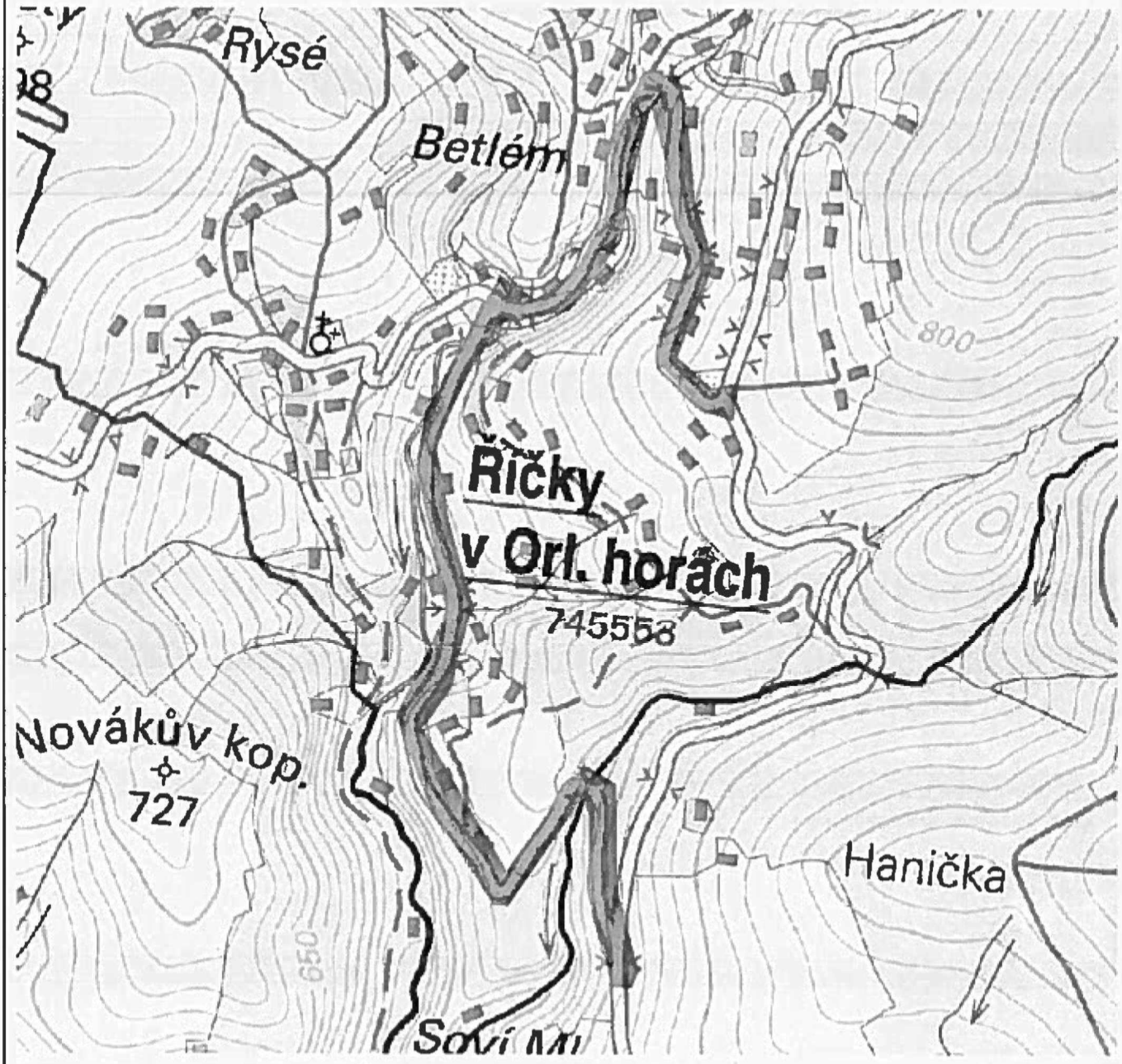

Souhlas se zpracováním osobních údajů

Žadatel odesláním žádosti uděluje společnostem v žádosti uvedeným a provozovateli tohoto systému souhlas, aby ve smyslu ustanovení §11 zákona č. 101/2000 Sb. shromáždily a zpracovaly osobní údaje žadatele a případně stavebníka uvedené v této žádosti za účelem jejich použití pro vystavení požadovaného vyjádření o existenci sítě. K jiným účelům nesmí být těchto údajů použito.

Žádost vystavena dne	25.11.2014 11:51	**Vystaveno službou e-UtilityReport**

tel.: +420 776 976 521
fax: +420 271 171 921
e-mail: east@vodafone.cz

Česká republika – Ministerstvo obrany

Agentura hospodaření s nemovitým majetkem
Odbor územní správy majetku Pardubice, Teplého 1899, 530 02 Pardubice

ID hjyaavk

Sp.zn. 37424/2014-6440-OÚZ-PCE

V Pardubicích dne 3. prosince 2014
Výtisk číslo: 1
Počet listů: 1
Příloha: 0

M.I.S. a.s.
Husova 1697

530 03 Pardubice

Vaše čj.: - -
Ze dne: 25.11. 2014

Věc: „Rekonstrukce silnic - III/3109 + III/31010, k.ú. Říčky v Orlických horách"

Ve smyslu § 175 zákona č.183/2006 Sb., o územním plánování a stavebním řádu (stavební zákon) a zákona č. 222/1999 Sb. o zajišťování obrany České republiky v platném znění Vám sděluji výsledek schvalovacího řízení z hlediska zájmů obrany státu.

Proti předloženému návrhu nemám námitek a vydávám

závazné stanovisko

České republiky - Ministerstva obrany, jejímž jménem jedná na základě pověření ministra obrany ze dne 4. července 2014 a ve smyslu § 7, odst. 2 zákona č. 219/2000 Sb. ředitel odboru územní správy majetku Pardubice, Agentury hospodaření s nemovitým majetkem Ing. Slavomil Mareš, se sídlem Teplého 1899, 530 02 Pardubice.

Realizace akce se povoluje při dodržení údajů předložené projektové dokumentace (situování, výška, rozsah apod.).

Stanovisko je platné dva roky za předpokladu, že nedojde ke změnám v hlavních parametrech stavby. Nebude-li stavba v termínu zahájena, musí být požádáno o nové rozhodnutí (včetně nového předložení dokumentace) nejméně 60 dnů před ukončením platnosti.

Stanovisko platí současně pro všechny další stupně projektu i pro veškeré další řízení (vodoprávní, veřejnoprávní apod.). Na jeho základě lze vydat územní rozhodnutí, vodohospodářské rozhodnutí, případně i zjednodušené územní řízení nebo stavební povolení. Investor (projektant) má právo k jeho rozmnožení a použití pro všechny potřebné účely, je však povinen předat ho v opise všem dalším složkám, které budou na akci spoluúčastné, aby se zabránilo zbytečnému projednávání.

Vzhledem k tomu, že žadatel (stavebník,...) k žádosti nepředložil výpisy z LV a ani jiným způsobem nedoložil stav majetkoprávního uspořádání dotčených nemovitostí, nelze toto stanovisko v žádném případě pokládat za souhlas vlastníka nemovitosti v případě, že jsou navrhovanou stavbou (rekonstrukcí,...) dotčena jakákoliv vlastnická práva k nemovitostem ve vlastnictví ČR, ke kterým má Ministerstvo obrany příslušnost hospodaření.

<u>Podmínky:</u> Nejsou.

V řešené lokalitě se nenachází podzemní vojenské inženýrské sítě.

Ředitel
Ing. Slavomil MAREŠ

Vyřizuje: Ing. Renata Štěpánková, tel: 973 245 734
Při další případné korespondenci (AHNM, Teplého 1899, Pardubice 530 02), týkající se uvedené věci, uveďte naší výše uvedenou spisovou značku.

DOŠLO DNE 09-12-2014
1191

F. 1.4.

ŽADATEL
M.I.S. a.s.

NAŠE ZNAČKA	VYŘIZUJE / LINKA	VYŘÍZENO DNE
0100351387	840 840 840	25.11.2014

Sdělení o existenci energetického zařízení v majetku společnosti ČEZ Distribuce, a. s., pro akci:

III/3109 + III/31010 Říčky v Orlických horách

Vážený zákazníku,

dovolujeme si reagovat na Vaši žádost číslo 0100351387 ze dne 25.11.2014 o sdělení o existenci energetického zařízení. V majetku společnosti ČEZ Distribuce, a. s., se na Vámi uvedeném zájmovém území nachází nebo zasahuje ochranným pásmem energetické zařízení typu:

PODZEMNÍ SÍTĚ
NADZEMNÍ SÍTĚ
STANICE

Energetické zařízení je chráněno ochranným pásmem podle § 46 zákona č. 458/2000 Sb. (energetický zákon) v platném znění. Přibližný průběh tras zasíláme v příloze, přičemž v trase kabelového vedení může být uloženo několik kabelů.

V případě, že uvažovaná akce nebo činnost zasáhne do ochranného pásma nadzemních vedení nebo trafostanic, popř. bude po vytýčení zjištěno, že zasahuje do ochranného pásma podzemních vedení, je nutné písemně požádat o souhlas s činností v ochranném pásmu (formulář je k dispozici na www.cezdistribuce.cz v části Formuláře / Činnosti v ochranných pásmech, kontaktní údaje pro podání Vaší žádosti naleznete v zápatí).
Jestliže uvažovaná akce vyvolá potřebu dílčí změny trasy vedení nebo přemístění některých prvků energetického zařízení, je nutné včas požádat o přeložku zařízení podle § 47 zákona č. 458/2000 Sb. v platném znění.
Upozorňujeme Vás rovněž, že v zájmovém území se může nacházet energetické zařízení, které není v majetku společnosti ČEZ Distribuce, a. s.

V případě existence podzemních energetických zařízení je povinností stavebníka před započetím zemních prací čtrnáct dní předem požádat o vytyčení prostřednictvím Zákaznické linky 840 840 840.

Pokud dojde k obnažení kabelového vedení nebo k poškození energetického zařízení, kontaktujte, prosím, naši Poruchovou linku 840 850 860, která je Vám k dispozici 24 hodin denně, 7 dní v týdnu.

Toto sdělení je platné 6 měsíců od 25.11.2014 a je jedním z podkladů pro zpracování projektové dokumentace, pokud je taková dokumentace zpracovávána. Nenahrazuje však vyjádření Provozovatele distribuční soustavy k projektové dokumentaci pro územní nebo stavební řízení, k připojení nového odběru, zdroje elektrické energie nebo k navýšení rezervovaného příkonu a výkonu a mimo havárií ani souhlas s činností v ochranném pásmu.

S pozdravem

z pověření ŘDA/94/0023/2012
ing. Zbyněk Businský,
vedoucí odboru Správa dat o síti,
ČEZ Distribuce, a. s.

Přílohy

1. Situační výkres zájmového území
2. Podmínky pro provádění činností v ochranných pásmech energetických zařízení

SKUPINA ČEZ – GENERÁLNÍ PARTNER ČESKÉHO OLYMPIJSKÉHO TÝMU 2001–2016

ČEZ Distribuce, a. s.

Děčín, Děčín IV-Podmokly, Teplická 874/8, PSČ 405 02 | IČ: 24729035, DIČ: CZ24729035 |
tel. zákaznické služby: 840 840 840, fax: +420 371 102 008, tel. poruchové služby: 840 850 860
e-mail: info@cezdistribuce.cz, www.cezdistribuce.cz | bank. spoj.: KB Praha 35-4544580267/0100
zapsaná v obchodním rejstříku vedeném u Krajského soudu v Ústí nad Labem, oddíl B, vložka 2145
Zasílací adresa pro zákazníky: Guldenerova 2577/19, PSČ 303 03, Plzeň

SKUPINA ČEZ

Platí pouze se sdělením číslo 0100351387.

Zakreslené polohy zařízení v příloze jsou pouze informativní.

Situační výkres zájmového území (klad mapových listů)

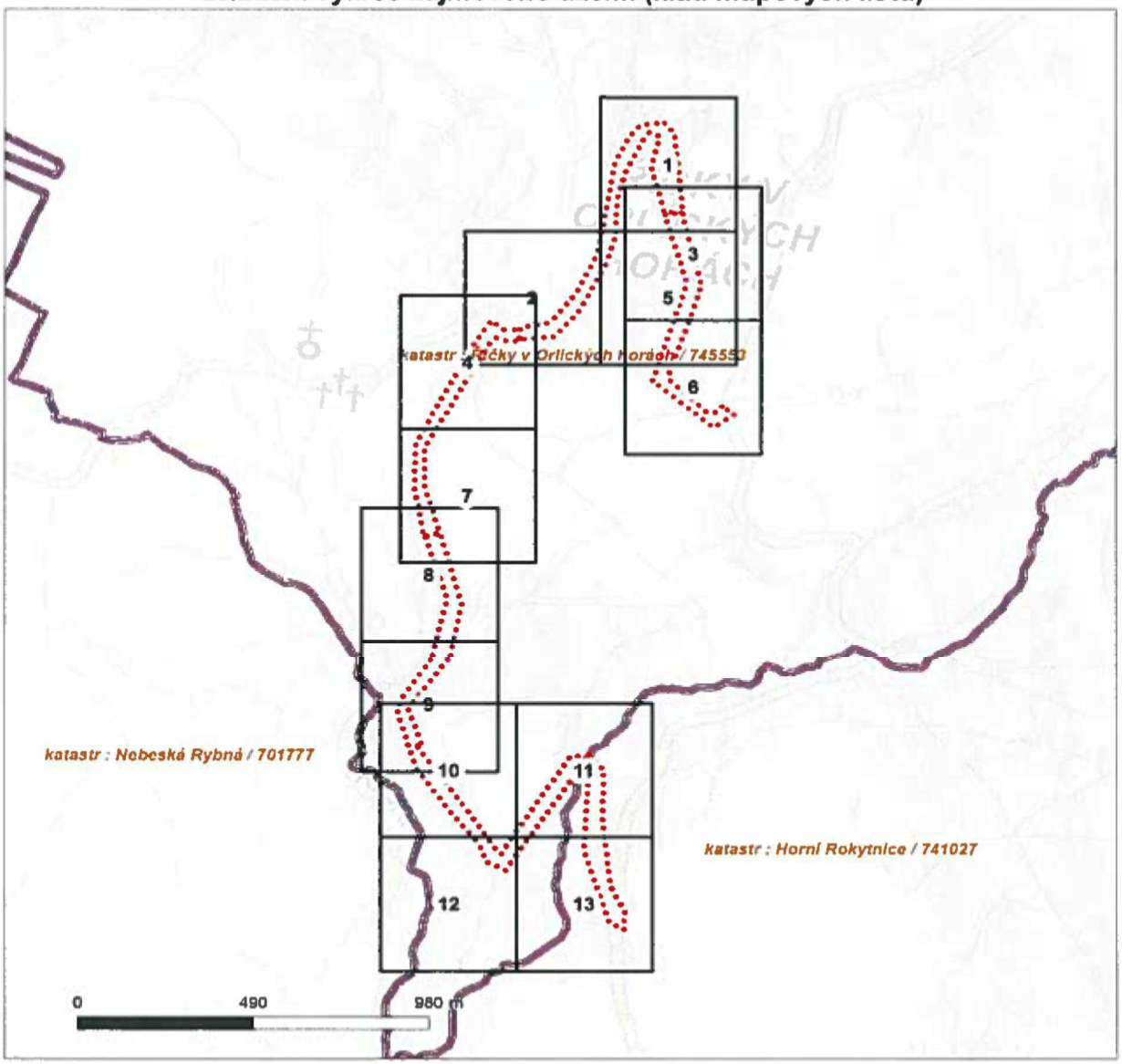

LEGENDA

- Podzemní vedení NN do 1kV
- Nadzemní vedení NN do 1kV
- Podzemní vedení VN do 35 kV
- Nadzemní vedení VN do 35 kV
- Podzemní vedení VVN 110kV
- Nadzemní vedení VVN 110kV
- NN přívod odběratele
- Cizí energetická vedení
- Zájmové území
- TS Stanice do 52 kV - stožárová
- TS Stanice do 52 kV - zděná
- TR Transformovna (nad 52 kV)
- Probíhající investice ČEZ Distribuce
- TS Stanice ČEZ Distribuce ve výstavbě
- Zařízení ČEZ Distribuce ve výstavbě
- Hranice katastrálního území

Platí pouze se sdělením číslo 0100351387.

Zakreslené polohy zařízení v příloze jsou pouze informativní.

Situační výkres - list 1

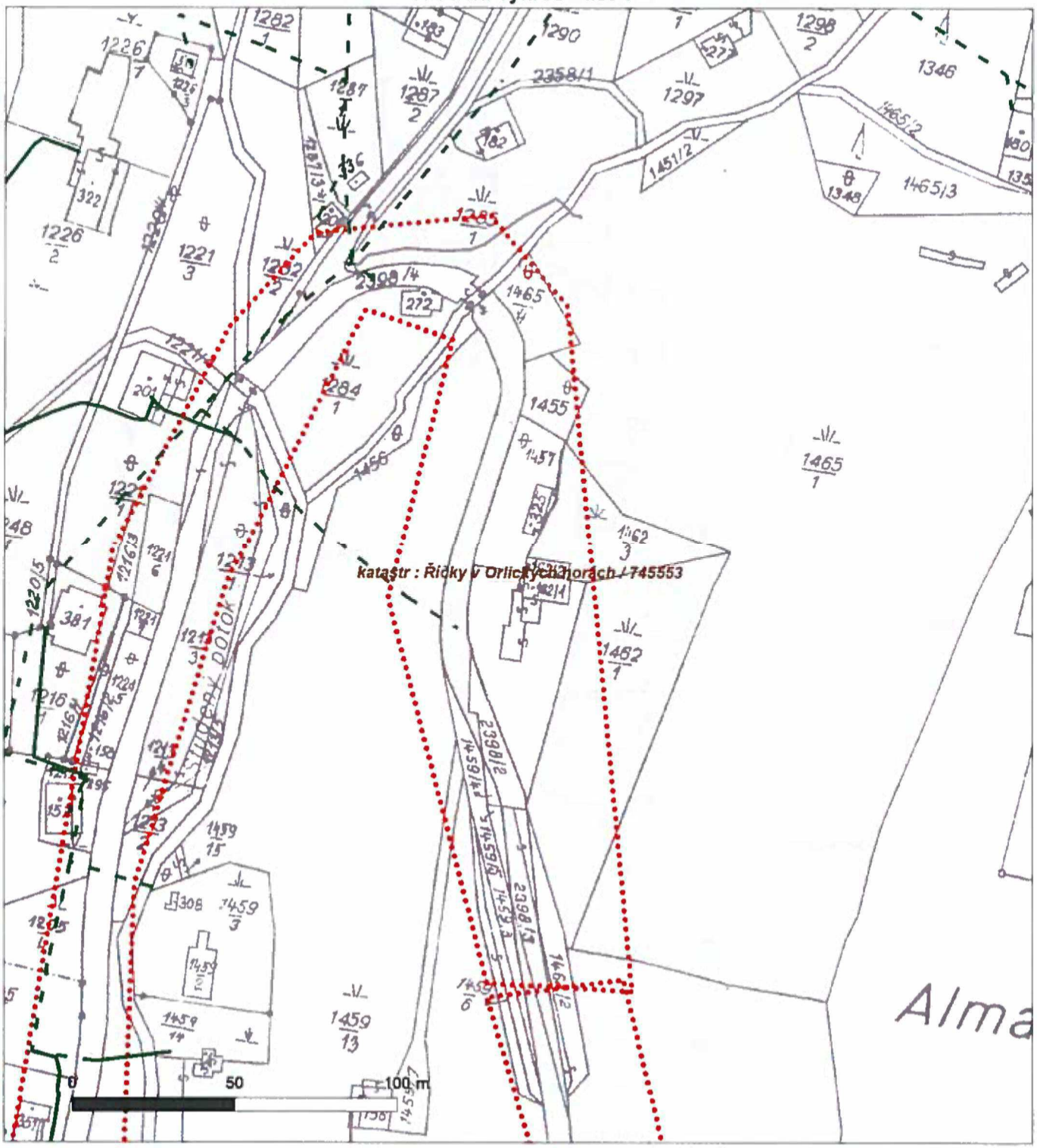

Platí pouze se sdělením číslo 0100351387.

Zakreslené polohy zařízení v příloze jsou pouze informativní.

Situační výkres - list 2

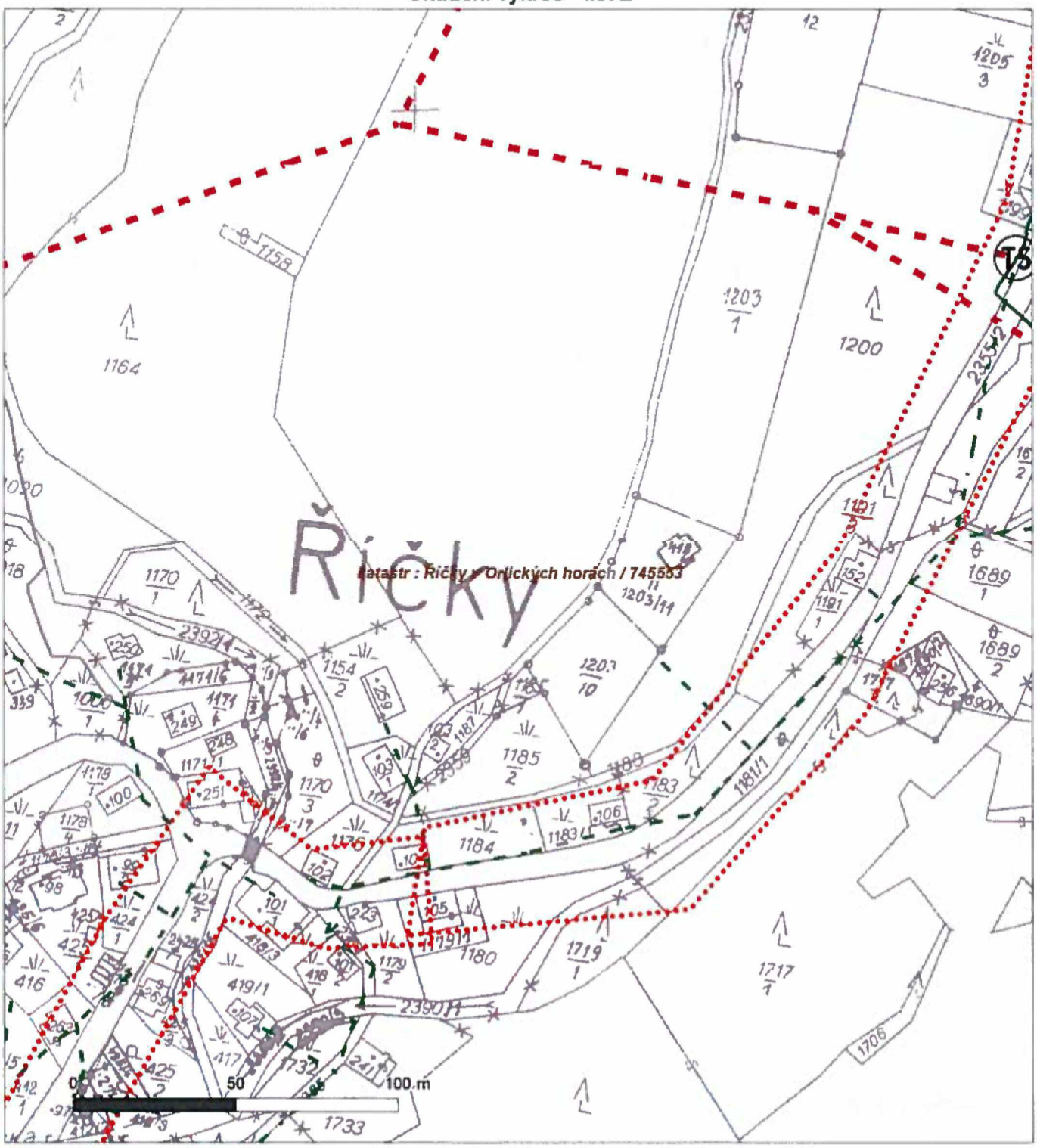

Platí pouze se sdělením číslo 0100351387.

Zakreslené polohy zařízení v příloze jsou pouze informativní.

Situační výkres - list 3

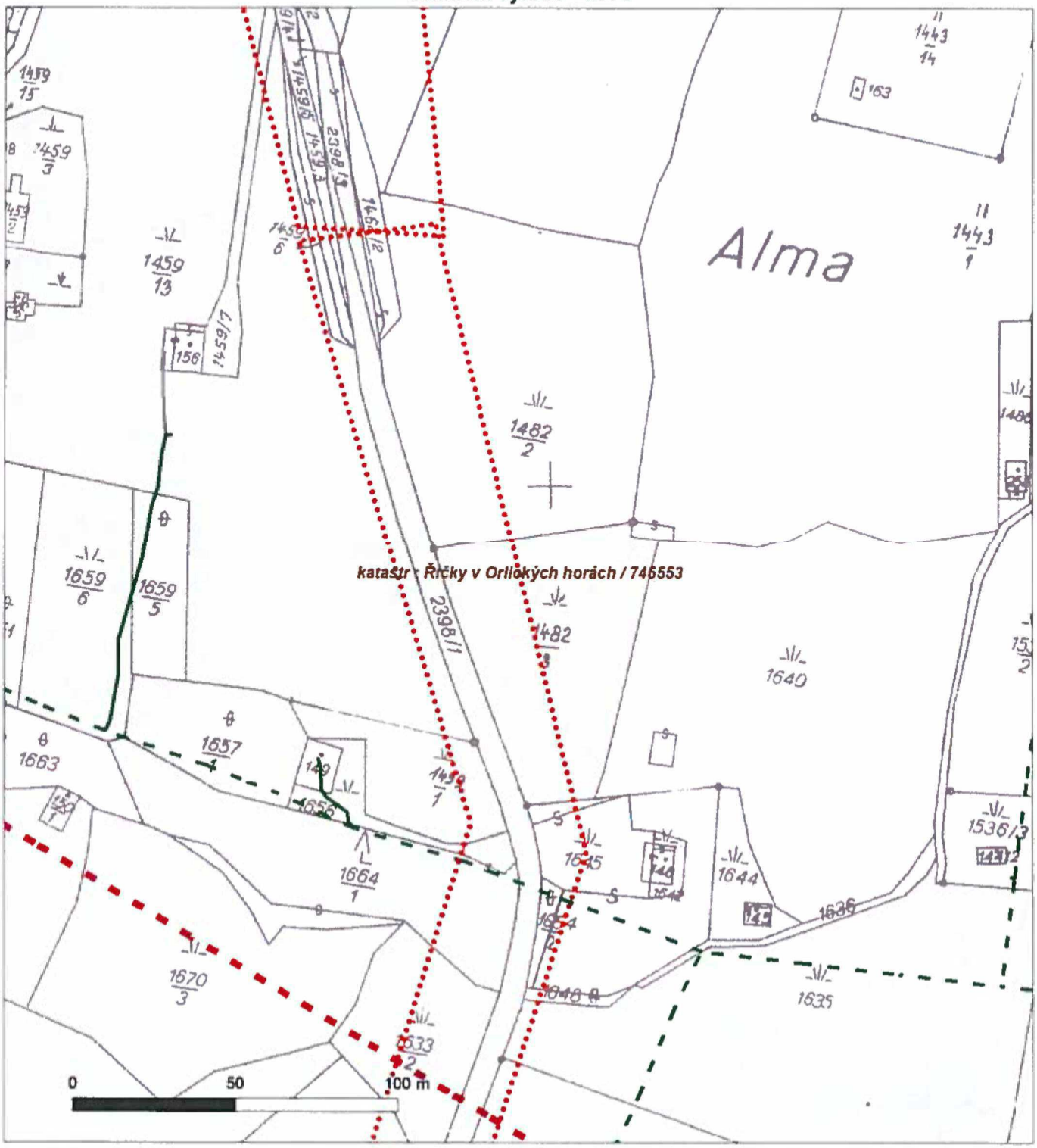

Platí pouze se sdělením číslo 0100351387.

Zakreslené polohy zařízení v příloze jsou pouze informativní.

Situační výkres - list 4

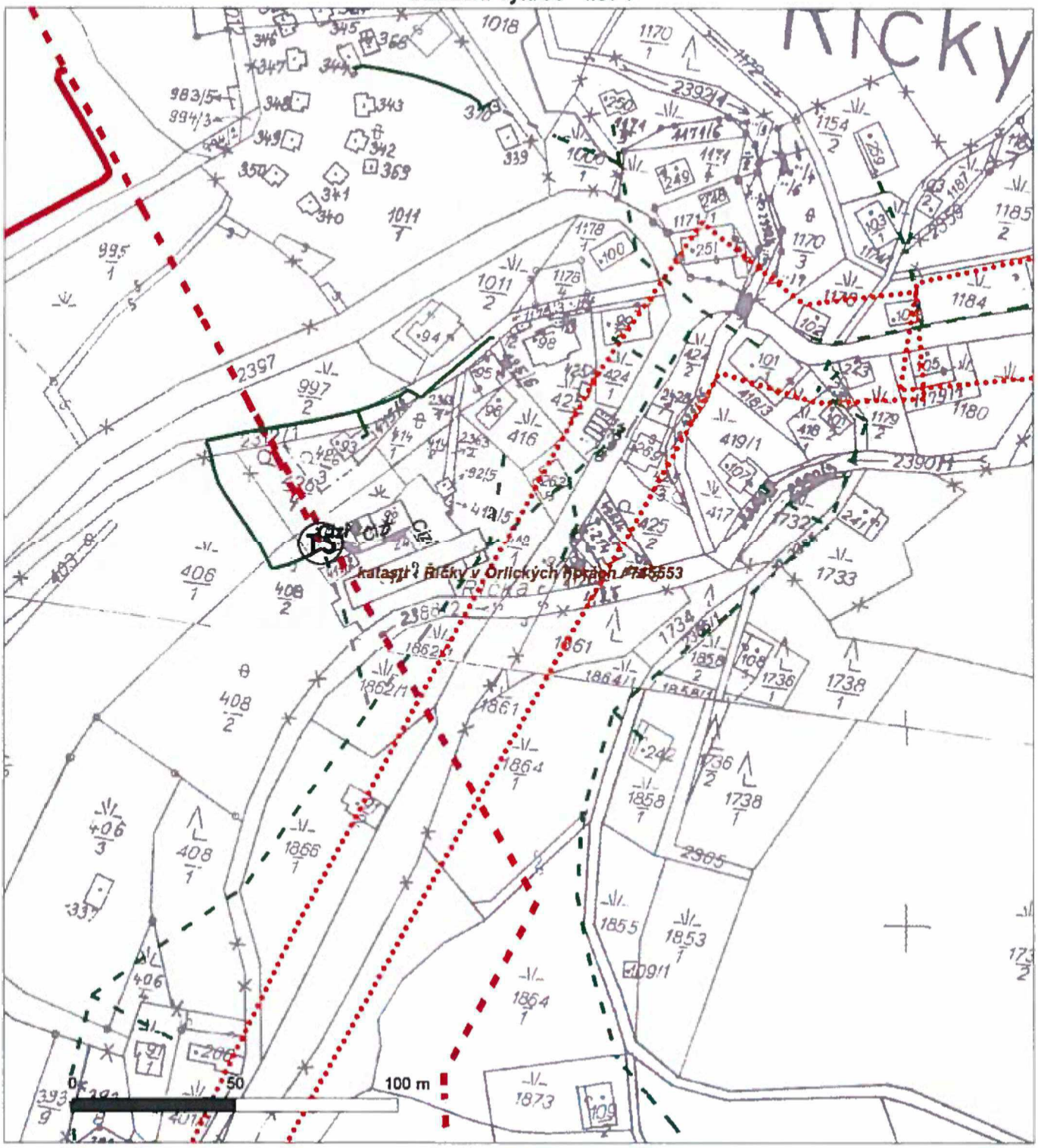

Platí pouze se sdělením číslo 0100351387.

Zakreslené polohy zařízení v příloze jsou pouze informativní.

Situační výkres - list 5

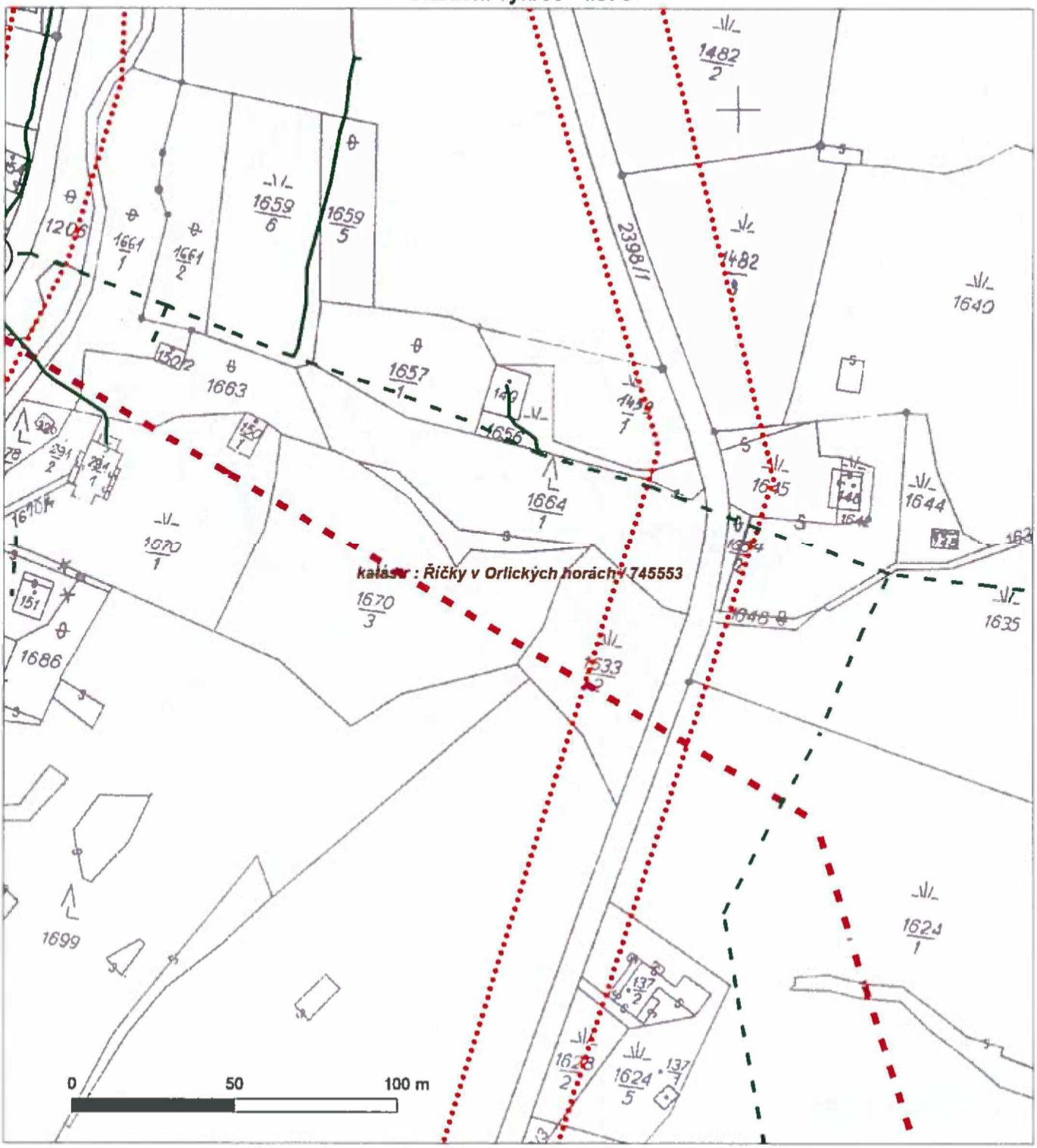

Platí pouze se sdělením číslo 0100351387.

Zakreslené polohy zařízení v příloze jsou pouze informativní.

Situační výkres - list 6

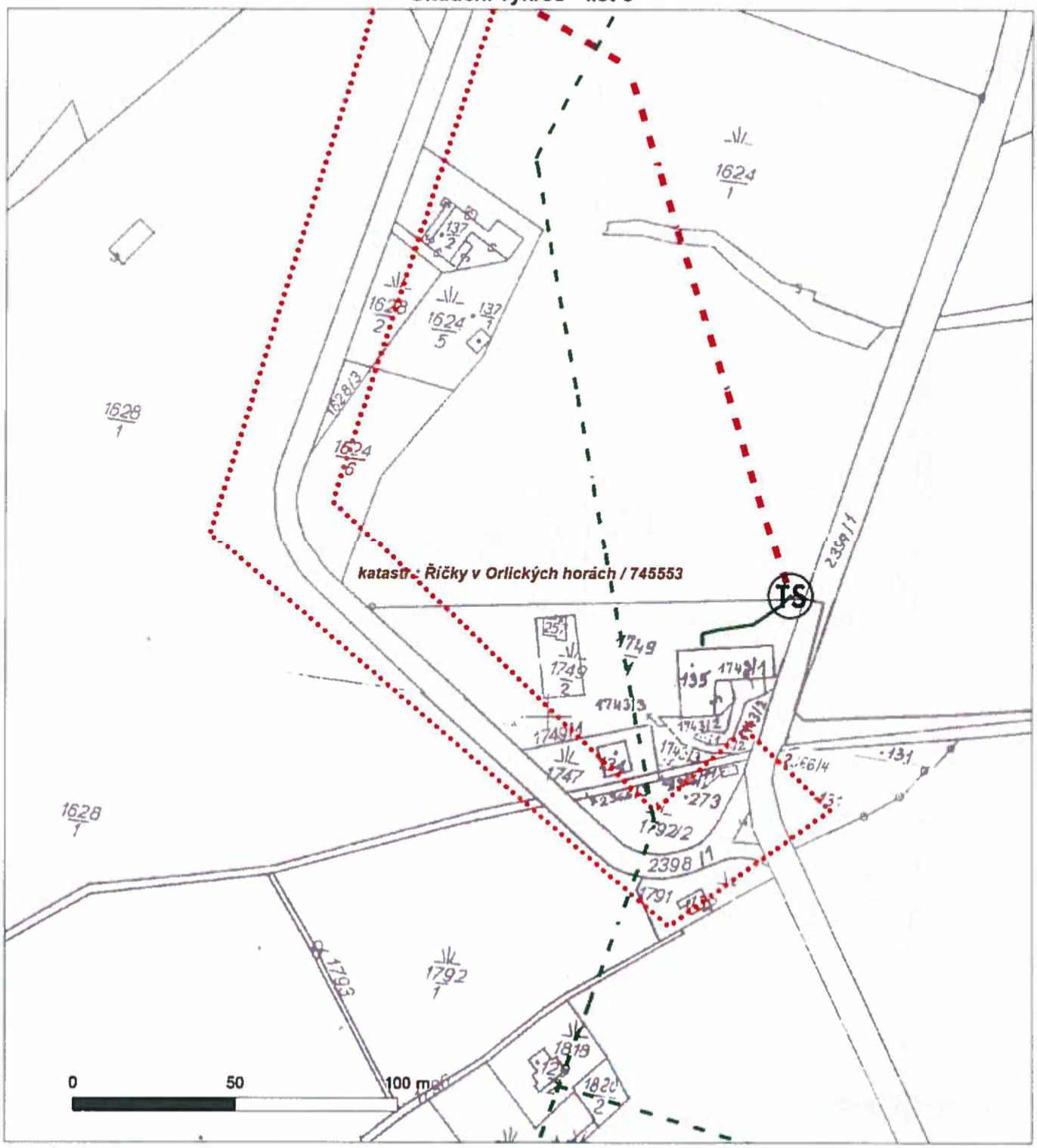

Platí pouze se sdělením číslo 0100351387.

Zakreslené polohy zařízení v příloze jsou pouze informativní.

Situační výkres - list 7

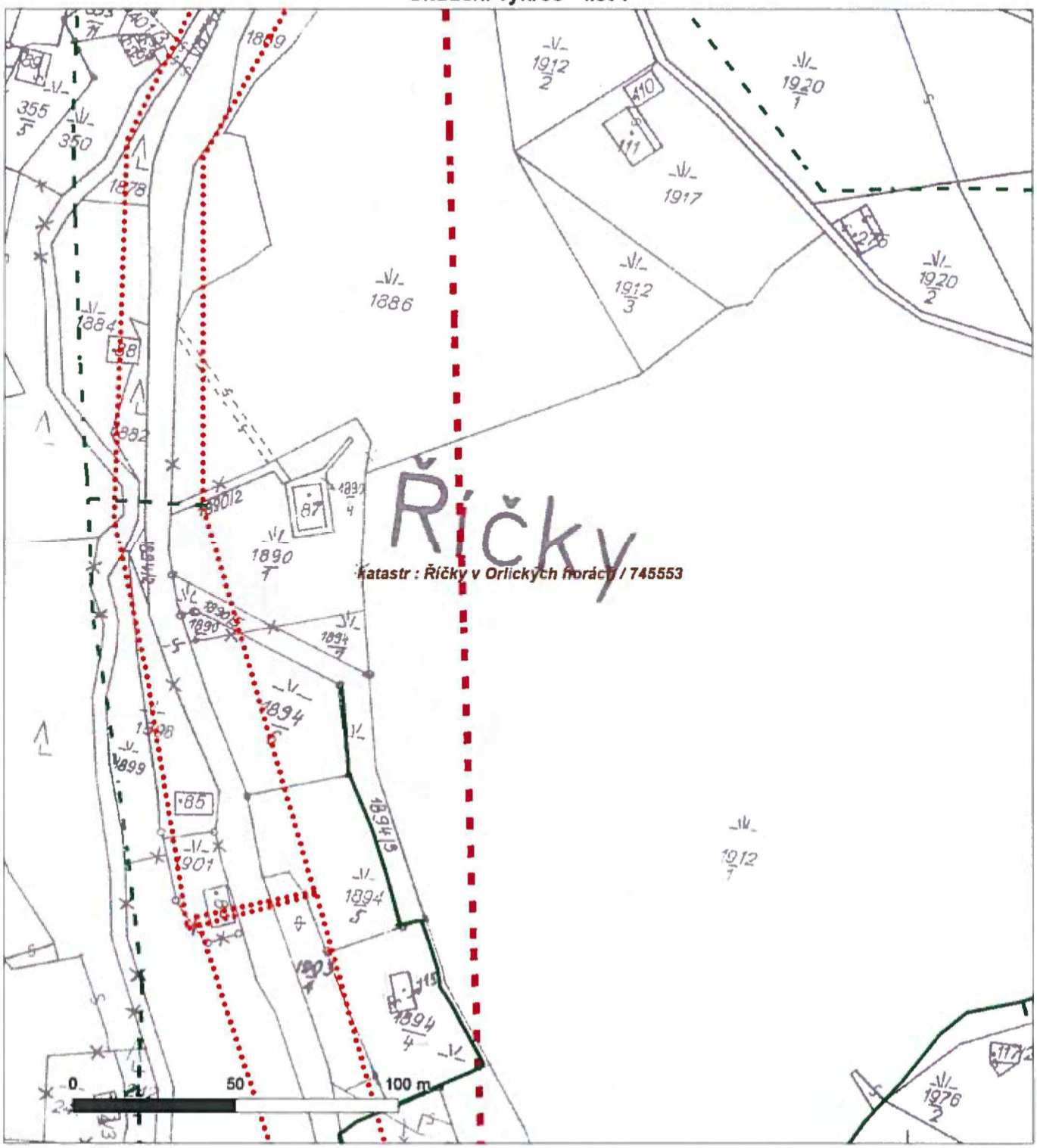

Platí pouze se sdělením číslo 0100351387.

Zakreslené polohy zařízení v příloze jsou pouze informativní.

Situační výkres - list 8

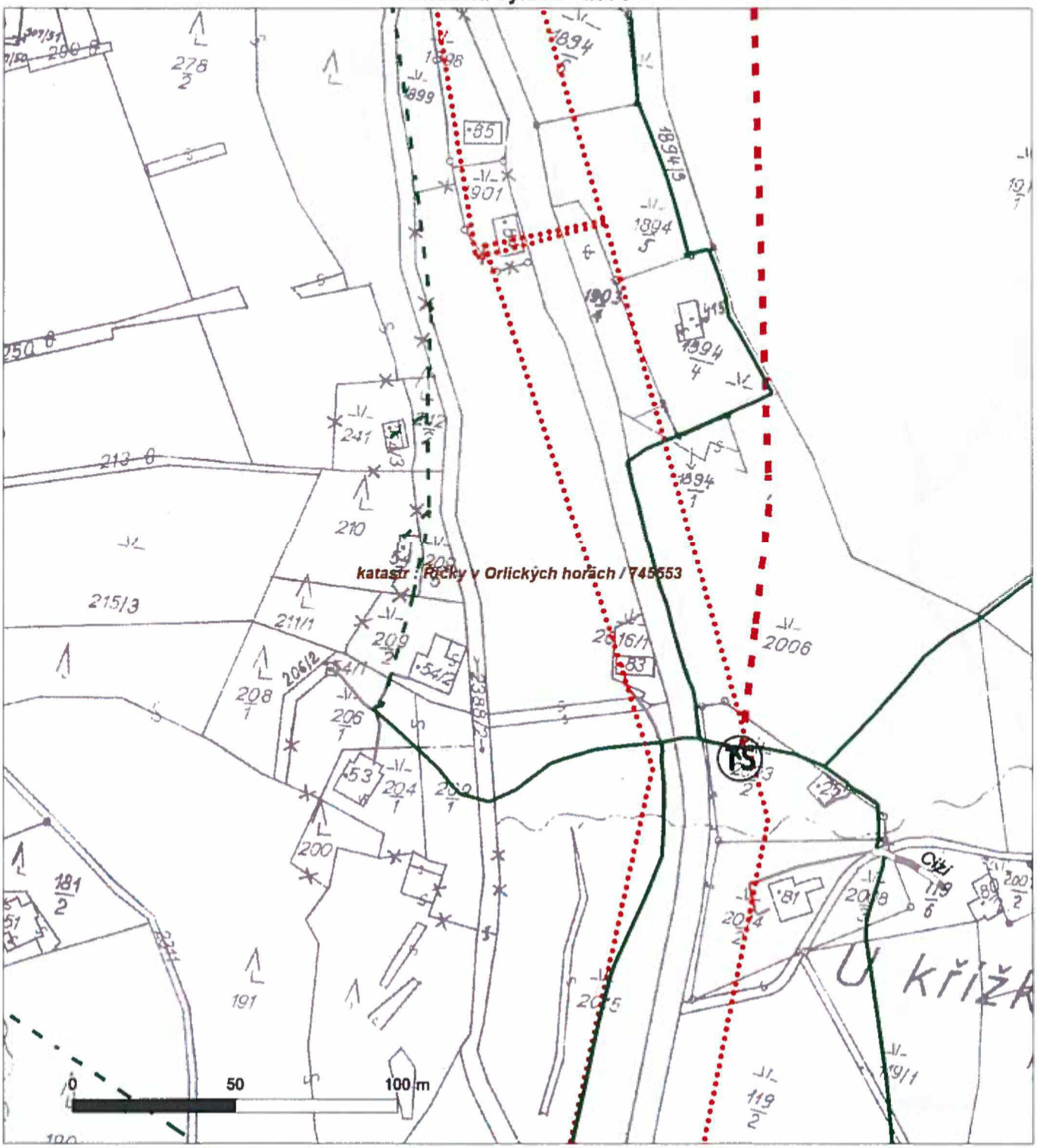

Platí pouze se sdělením číslo 0100351387.

Zakreslené polohy zařízení v příloze jsou pouze informativní.

Situační výkres - list 9

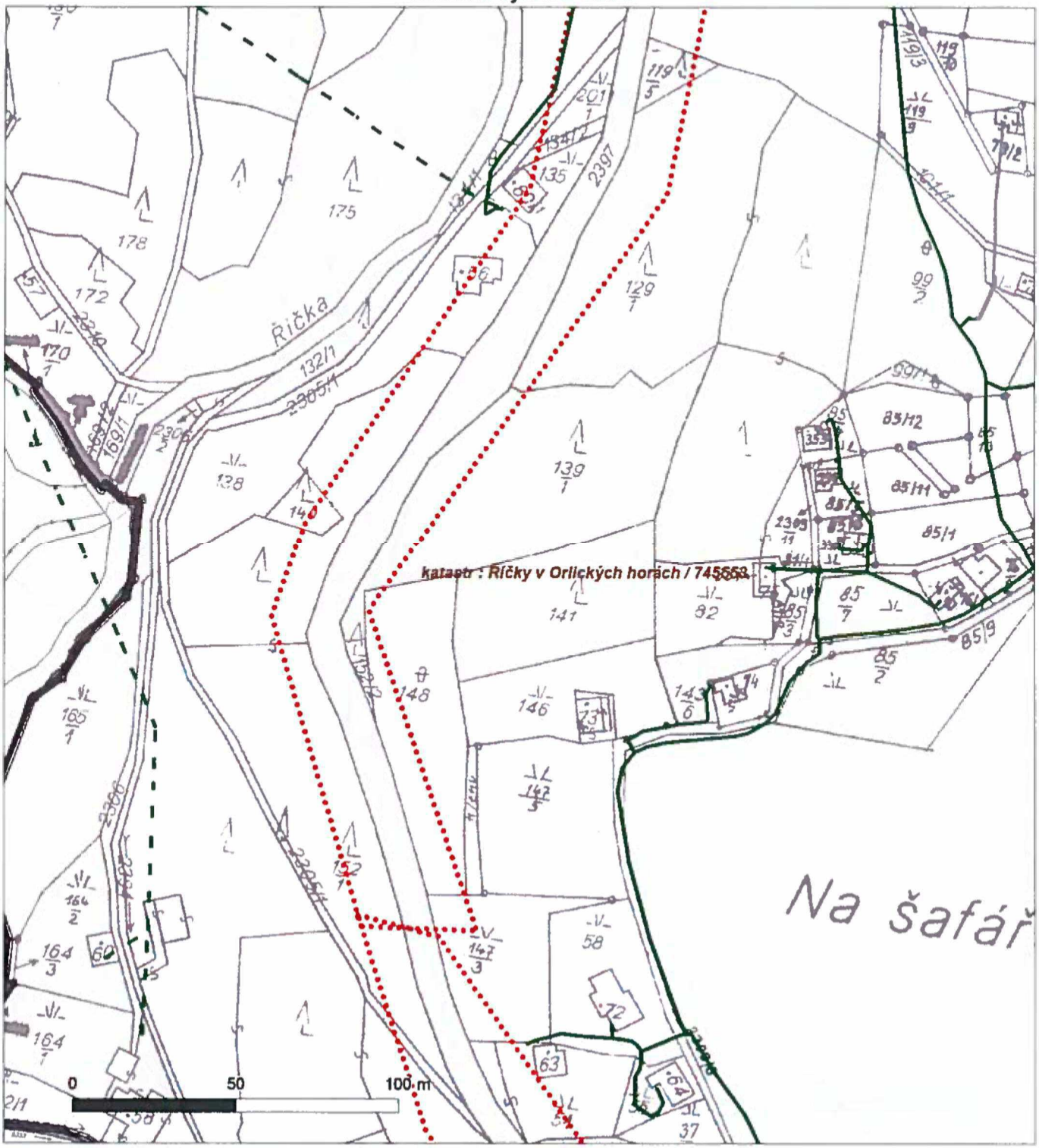

Platí pouze se sdělením číslo 0100351387.

Zakreslené polohy zařízení v příloze jsou pouze informativní.

Situační výkres - list 10

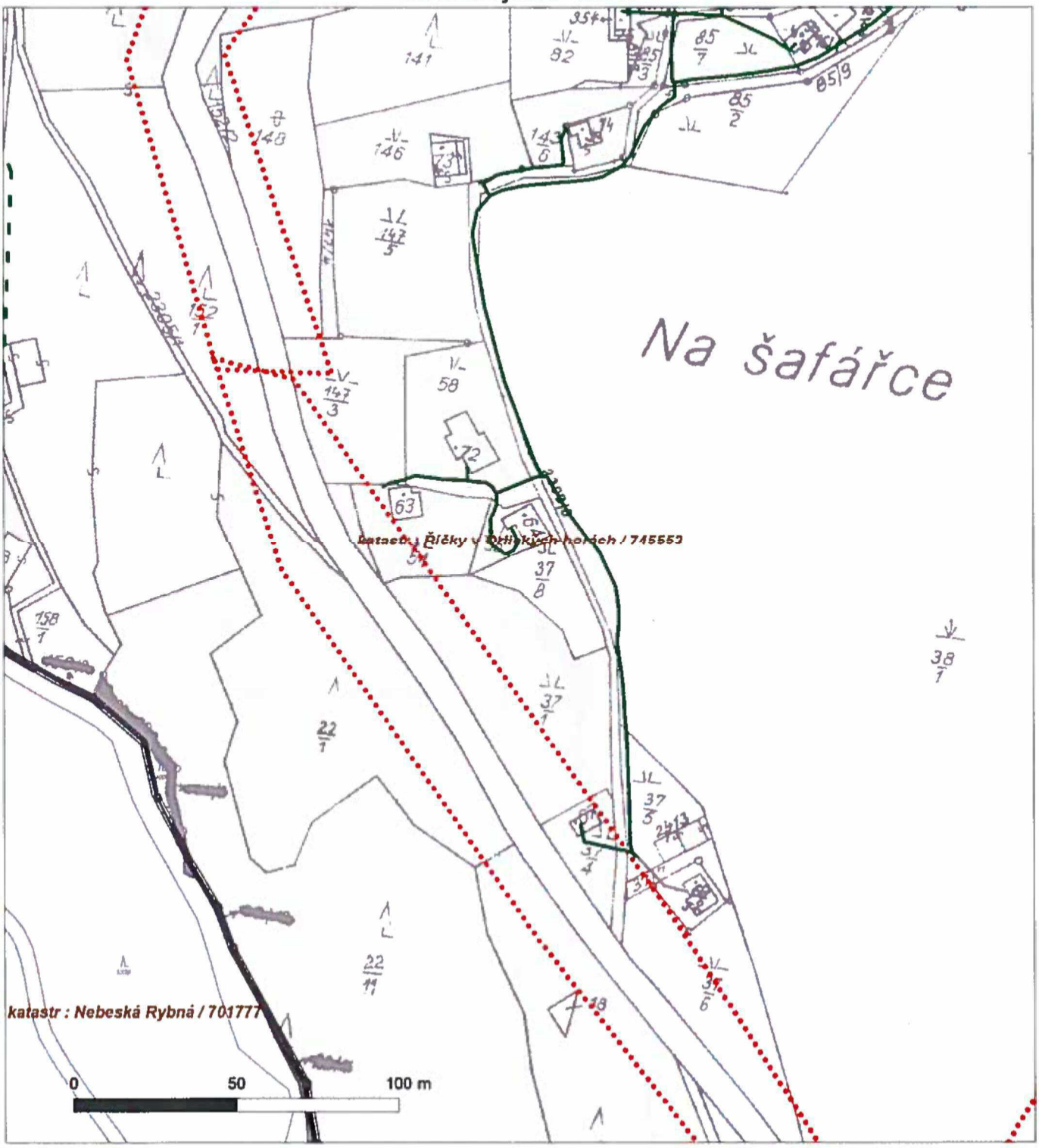

Platí pouze se sdělením číslo 0100351387.

Zakreslené polohy zařízení v příloze jsou pouze informativní.

Situační výkres - list 11

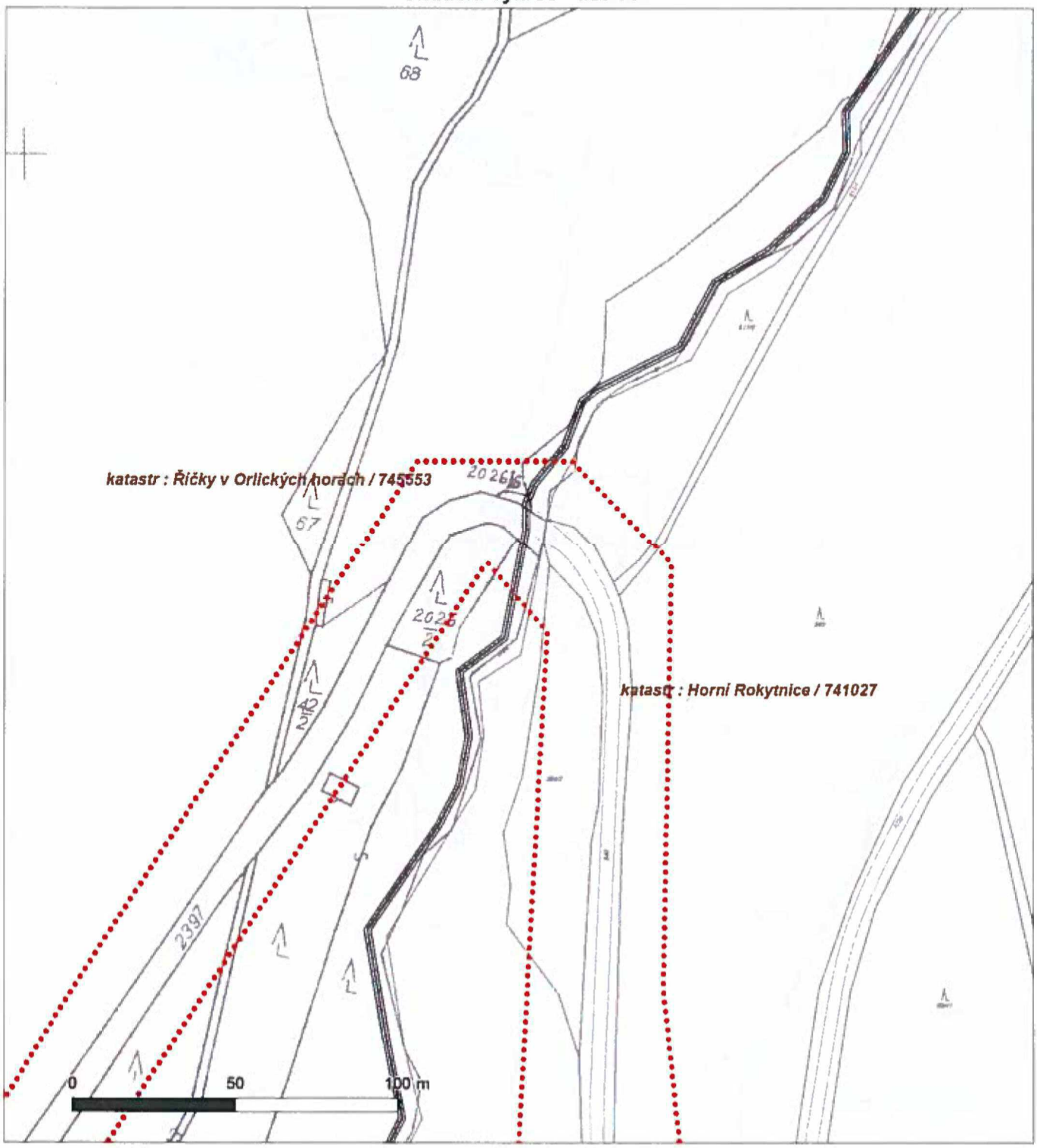

Platí pouze se sdělením číslo 0100351387.

Zakreslené polohy zařízení v příloze jsou pouze informativní.

Situační výkres - list 12

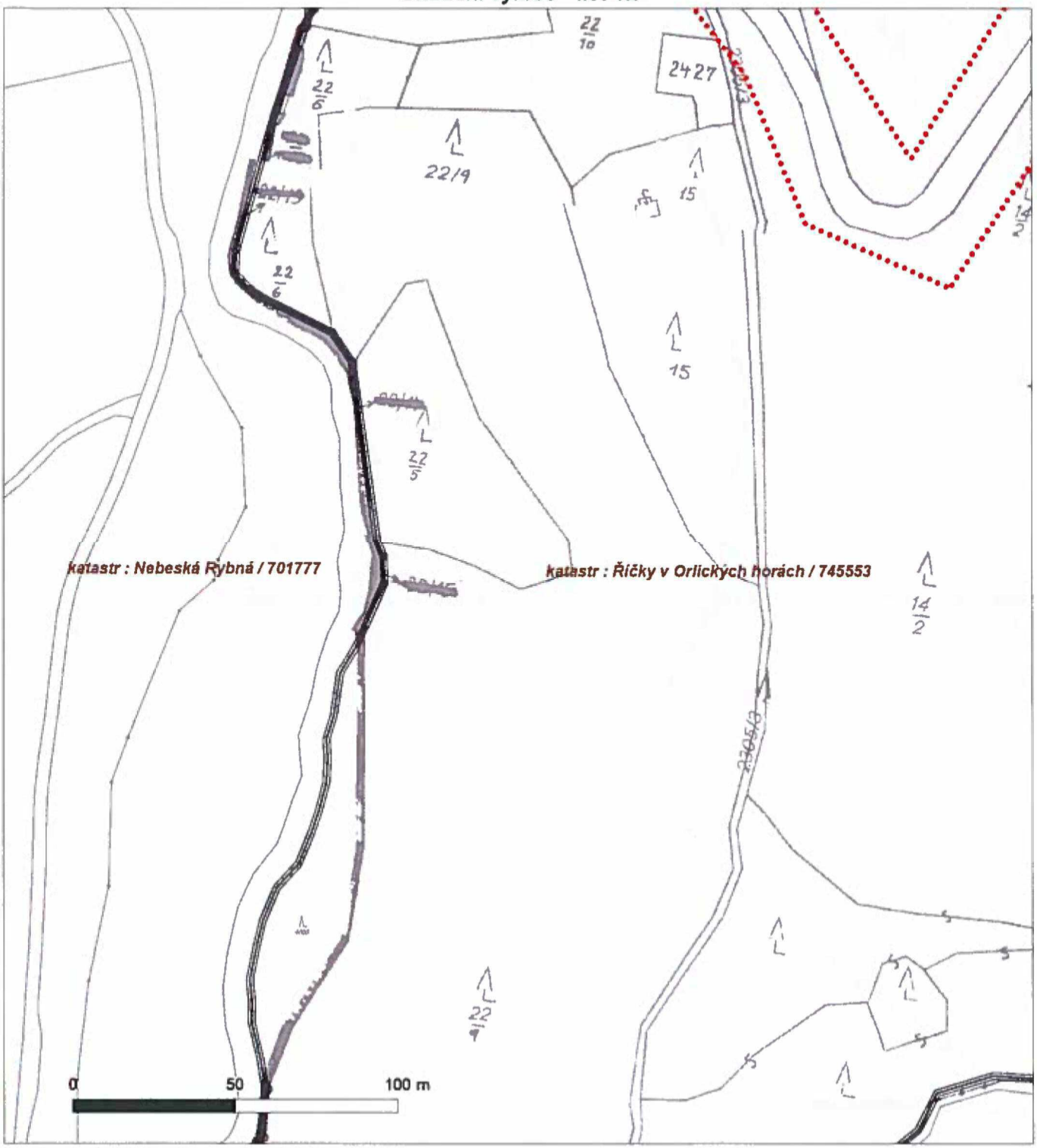

Platí pouze se sdělením číslo 0100351387.

Zakreslené polohy zařízení v příloze jsou pouze informativní.

Situační výkres - list 13

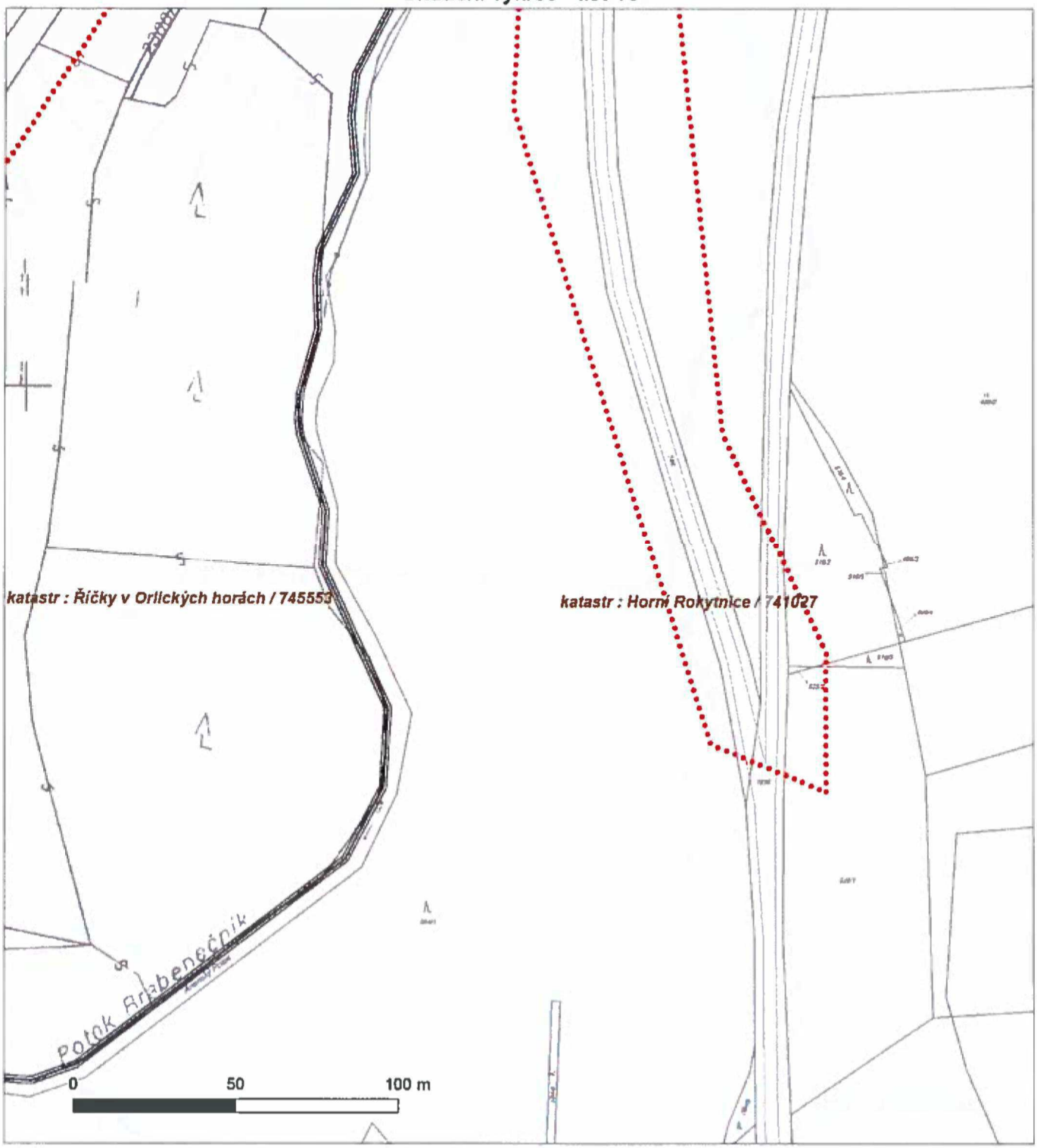

PODMÍNKY PRO PROVÁDĚNÍ ČINNOSTÍ V OCHRANNÝCH PÁSMECH PODZEMNÍCH VEDENÍ

Ochranné pásmo podzemních vedení elektrizační soustavy do 110 kV včetně a vedení řídící, měřící a zabezpečovací techniky je stanoveno v §46, odst. (5), Zák. č. 458/2000 Sb. a činí 1 metr po obou stranách krajního kabelu kabelové trasy, nad 110 kV činí 3 metry po obou stranách krajního kabelu.

V ochranném pásmu podzemního vedení je podle §46 odst. (8) a (10) zakázáno:

a) zřizovat bez souhlasu vlastníka těchto zařízení stavby či umisťovat konstrukce a jiná podobná zařízení, jakož i uskladňovat hořlavé a výbušné látky,
b) provádět bez souhlasu vlastníka zemní práce,
c) provádět činnosti, které by mohly ohrozit spolehlivost a bezpečnost provozu těchto zařízení nebo ohrozit život, zdraví či majetek osob,
d) provádět činnosti, které by znemožňovaly nebo podstatně znesnadňovaly přístup k těmto zařízením,
e) vysazovat trvalé porosty a přejíždět vedení těžkými mechanizmy.

Pokud stavba nebo stavební činnost zasahuje do ochranného pásma podzemního vedení, je třeba požádat o písemný souhlas vlastníka nebo provozovatele tohoto zařízení na základě §46, odst. (8) a (11) Zákona č. 458/2000 Sb.

V ochranných pásmech podzemních vedení je třeba dále dodržovat následující podmínky:

1. Dodavatel prací musí před zahájením prací zajistit vytýčení podzemního zařízení a prokazatelně seznámit pracovníky, jichž se to týká, s jejich polohou a upozornit na odchylky od výkresové dokumentace.
2. Výkopové práce do vzdálenosti 1 metr od osy (krajního) kabelu musí být prováděny ručně. V případě provedení sond (ručně) může být tato vzdálenost snížena na 0,5 metru.
3. Zemní práce musí být prováděny v souladu s ČSN 73 6133 Návrh a provádění zemního tělesa pozemních komunikací a při zemních pracích musí být dodrženo Nařízení vlády č. 591/2006 Sb., o bližších minimálních požadavcích na bezpečnost a ochranu zdraví při práci na staveništích.
4. Místa křížení a souběhy ostatních zařízení se zařízeními energetiky musí být vyprojektovány a provedeny zejména dle ČSN 73 6005, ČSN EN 50 341-1,2, ČSN EN 50341-3, ČSN EN 50423-1, ČSN 33 2000-5-52 a PNE 34 1050.
5. Dodavatel prací musí oznámit příslušnému provozovateli distribuční soustavy zahájení prací minimálně 3 pracovní dny předem.
6. Při potřebě přejíždění trasy podzemních vedení vozidly nebo mechanizmy je třeba po dohodě s provozovatelem provést dodatečnou ochranu proti mechanickému poškození.
7. Je zakázáno manipulovat s obnaženými kabely pod napětím. Odkryté kabely musí být za vypnutého stavu řádně vyvěšeny, chráněny proti poškození a označeny výstražnou tabulkou dle ČSN ISO 3864.
8. Před záhozem kabelové trasy musí být provozovatel kabelu vyzván ke kontrole uložení. Pokud toto organizace provádějící zemní práce neprovede, vyhrazuje si provozovatel distribuční soustavy právo nechat inkriminované místo znovu odkrýt.
9. Při záhozu musí být zemina pod kabely řádně udusána, kabely zapískovány a provedeno krytí proti mechanickému poškození.
10. Bez předchozího souhlasu je zakázáno snižovat nebo zvyšovat vrstvu zeminy nad kabelem.
11. Každé poškození zařízení provozovatele distribuční soustavy musí být okamžitě nahlášeno na Linku pro hlášení poruch Skupiny ČEZ, společnosti ČEZ Distribuce, a. s., 840 850 860, která je Vám k dispozici 24 hodin denně, 7 dní v týdnu.
12. Ukončení stavby musí být neprodleně ohlášeno příslušnému provoznímu útvaru.
13. **Po dokončení stavby provozovatel distribuční soustavy nesouhlasí s vyhlášením ochranného pásma nových rozvodů, které jsou budovány, protože se již jedná o práce v ochranném pásmu zařízení provozovatele distribuční soustavy. Případné opravy nebo rekonstrukce na svém zařízení nebude provozovatel distribuční soustavy provádět na výjimku z ochranného pásma nebo na základě souhlasu s činností v tomto pásmu.**

Případné nedodržení uvedených podmínek bude řešeno příslušným stavebním úřadem nebo nahlášeno Statní energetické inspekci v souladu s §93, Zákona č. 458/2000 Sb. jako porušení zákazu provádět činnosti v ochranných pásmech dle §46 téhož zákona.

PODMÍNKY PRO PROVÁDĚNÍ ČINNOSTÍ V OCHRANNÝCH PÁSMECH NADZEMNÍCH VEDENÍ

Ochranné pásmo nadzemního vedení podle §46, odst. (3), Zák. č. 458/2000 Sb. je souvislý prostor vymezený svislými rovinami vedenými po obou stranách vedení ve vodorovné vzdálenosti měřené kolmo na vedení, které činí od krajního vodiče vedení na obě jeho strany:

a) u napětí nad 1 kV a do 35 kV včetně
  i) pro vodiče bez izolace 7 metrů (resp. 10 metrů u zařízení postaveného do 31. 12. 1994),
  ii) pro vodiče s izolací základní 2 metry,
  iii) pro závěsná kabelová vedení 1 metr;

b) u napětí nad 35 kV do 110 kV včetně: 12 metrů (resp. 15 metrů u zařízení postaveného do 31. 12. 1994).

Poznámka:
Nadzemní vedení nízkého napětí (do 1 kV) není chráněno ochranným pásmem. Při činnostech prováděných
v jeho blízkosti (práce v blízkosti) je nutné dodržet vzdálenosti dané ČSN EN 50110-1 ed. 2.

V ochranném pásmu nadzemního vedení je podle §46 odst. (8) a (9) zakázáno:

1. zřizovat bez souhlasu vlastníka těchto zařízení stavby či umisťovat konstrukce a jiná podobná zařízení, jakož i uskladňovat hořlavé a výbušné látky,
2. provádět bez souhlasu vlastníka zemní práce,
3. provádět činnosti, které by mohly ohrozit spolehlivost a bezpečnost provozu těchto zařízení nebo ohrozit život, zdraví či majetek osob,
4. provádět činnosti, které by znemožňovaly nebo podstatně znesnadňovaly přístup k těmto zařízením,
5. vysazovat chmelnice a nechávat růst porosty nad výšku 3 metry.

Pokud stavba nebo stavební činnost zasahuje do ochranného pásma nadzemního vedení, je třeba požádat o písemný souhlas vlastníka nebo provozovatele tohoto zařízení na základě §46, odst. (8) a (11) Zákona č. 458/2000 Sb.

V ochranných pásmech nadzemních vedení je třeba dále dodržovat následující podmínky:

1. Při pohybu nebo pracích v blízkosti elektrického vedení vysokého napětí se nesmí osoby, předměty, prostředky nemající povahu jeřábu přiblížit k živým částem - vodičům blíže než 2 metry (dle ČSN EN 50110-1).
2. Jeřáby a jim podobná zařízení musí být umístěny tak, aby v kterékoli poloze byly všechny jejich části mimo ochranné pásmo vedení a musí být zamezeno vymrštění lana.
3. Je zakázáno stavět budovy nebo jiné objekty v ochranných pásmech nadzemních vedení vysokého napětí.
4. Je zakázáno, provádět veškeré pozemní práce, při kterých by byla narušena stabilita podpěrných bodů - sloupů nebo stožárů.
5. Je zakázáno upevňovat antény, reklamy, ukazatele apod. pod, přes nebo přímo na stožáry elektrického vedení.
6. Dodavatel prací musí prokazatelně seznámit své pracovníky, jichž se to týká s ČSN EN 50110-1.
7. Pokud není možné dodržet body č. 1 až 4, je možné požádat příslušný provozní útvar provozovatele distribuční soustavy o další řešení (zajištění odborného dohledu pracovníka s elektrotechnickou kvalifikací dle Vyhlášky č. 50/78 Sb., vypnutí a zajištění zařízení, zaizolování živých částí...), pokud nejsou tyto podmínky již součástí jiného vyjádření ke konkrétní stavbě.
8. V případě požadavku na vypnutí zařízení po nezbytnou dobu provádění prací je nutné požádat minimálně 25 dní před požadovaným termínem. V případě vedení nízkého napětí je možné též požádat o zaizolování části vedení.

Při práci v ochranném pásmu nutno respektovat technické normy, zejména PNE 33 3301 a ČSN EN 50423-1.

Případné nedodržení uvedených podmínek bude řešeno příslušným stavební úřadem nebo nahlášeno Státní energetické inspekci v souladu s §93, Zákona č. 458/2000 Sb. jako porušení zákazu provádět činnosti v ochranných pásmech dle §46 téhož zákona.

PODMÍNKY PRO PROVÁDĚNÍ ČINNOSTÍ V OCHRANNÝCH PÁSMECH ELEKTRICKÝCH STANIC

Ochranné pásmo elektrické stanice je stanoveno v §46, odst. (6), Zák. č. 458/2000 Sb. a je vymezeno svislými rovinami vedenými ve vodorovné vzdálenosti:
a) u venkovních el. stanic a dále stanic s napětím větším než 52 kV v budovách 20 metrů od oplocení nebo od vnějšího líce obvodového zdiva,
b) u stožárových elektrických stanic a věžových stanic s venkovním přívodem s převodem napětí z úrovně nad 1 kV a menší než 52 kV na úroveň nízkého napětí 7 m od vnější hrany půdorysu stanice ve všech směrech,
c) u kompaktních a zděných el. stanic s převodem napětí z úrovně nad 1 kV a menší než 52 kV na úroveň nízkého napětí 2 metry od vnějšího pláště stanice ve všech směrech,
d) u vestavěných el. stanic 1 metr od obestavění.

V ochranném pásmu elektrické stanice je podle §46 odst. (8) a (10) zakázáno:

1. zřizovat bez souhlasu vlastníka těchto zařízení stavby či umisťovat konstrukce a jiná podobná zařízení, jakož i uskladňovat hořlavé a výbušné látky,
2. provádět bez souhlasu vlastníka zemní práce,
3. provádět činnosti, které by mohly ohrozit spolehlivost a bezpečnost provozu těchto zařízení nebo ohrozit život, zdraví či majetek osob,
4. provádět činnosti, které by znemožňovaly nebo podstatně znesnadňovaly přístup k těmto zařízením.

Pokud stavba nebo stavební činnost zasahuje do ochranného pásma elektrické stanice, je třeba požádat o písemný souhlas vlastníka nebo provozovatele tohoto zařízení na základě §46, odst. (8) a (11) Zákona č. 458/2000 Sb.

V ochranném pásmu elektrické stanice je dále zakázáno provádět činnosti, které by mohly mít za následek ohrožení bezpečnosti a spolehlivosti provozu stanice nebo zmenšující či podstatně znesnadňující její obsluhu a údržbu a to zejména:

1. provádět výkopové práce ohrožující zaústění podzemních vedení vysokého a nízkého napětí nebo stabilitu stavební části el. stanice (viz. podmínky pro činnosti v ochranných pásmech podzemního vedení),
2. skladovat či umisťovat předměty bránící přístupu do elektrické stanice nebo k rozvaděčům vysokého nebo nízkého napětí,
3. umisťovat antény, reklamy, ukazatele apod.,
4. zřizovat oplocení, které by znemožnilo obsluhu el. stanice.

Případné nedodržení uvedených podmínek bude řešeno příslušným stavebním úřadem nebo nahlášeno Statní energetické inspekci v souladu s §93, Zákona č. 458/2000 Sb. jako porušení zákazu provádět činnosti v ochranných pásmech dle §46 téhož zákona.

ŽADATEL
M.I.S. a.s.

NAŠE ZNAČKA	VYŘIZUJE / LINKA	VYŘÍZENO DNE
0200263187	ČEZ ICT Services, a. s.	25.11.2014

Pro: **Sloučené územní a stavební řízení**

Sdělení o existenci komunikačního vedení společnosti ČEZ ICT Services, a. s., pro akci:

III/3109 + III/31010 Říčky v Orlických horách

Vážený zákazníku,
dovolujeme si reagovat na Vaši žádost, která se týkala sdělení o existenci komunikačního vedení. Na Vámi uvedeném zájmovém území se nenachází komunikační vedení v majetku ČEZ ICT Services, a. s.

Tímto sdělením dáváme souhlas s územním řízením, stavebním řízením a se zjednodušeným územním řízením pro výše uvedenou stavbu.

Toto sdělení je platné 1 rok od 25.11.2014.

S pozdravem

Martin Šklíba
ČEZ ICT Services, a. s.

Přílohy
Situační výkres zájmového území

SKUPINA ČEZ – GENERÁLNÍ PARTNER ČESKÉHO OLYMPIJSKÉHO TÝMU 2001–2016

ČEZ ICT Services, a. s.
Praha 4, Duhová 1531/3, PSČ 140 53 | tel.: 841 842 843, fax: 211 046 250, e-mail: servicedesk@cez.cz, www.cez.cz | IČ: 26470411, DIČ: CZ26470411 | zapsaná v obchodním rejstříku vedeném Městským soudem v Praze, oddíl B, vložka 7309 | zasílací adresa pro zákazníky: Praha 4, Duhová 1444/2, PSČ 140 53

Platí pouze se sdělením číslo 0200263187.

Zakreslené polohy zařízení v příloze jsou pouze informativní.

Situační výkres zájmového území

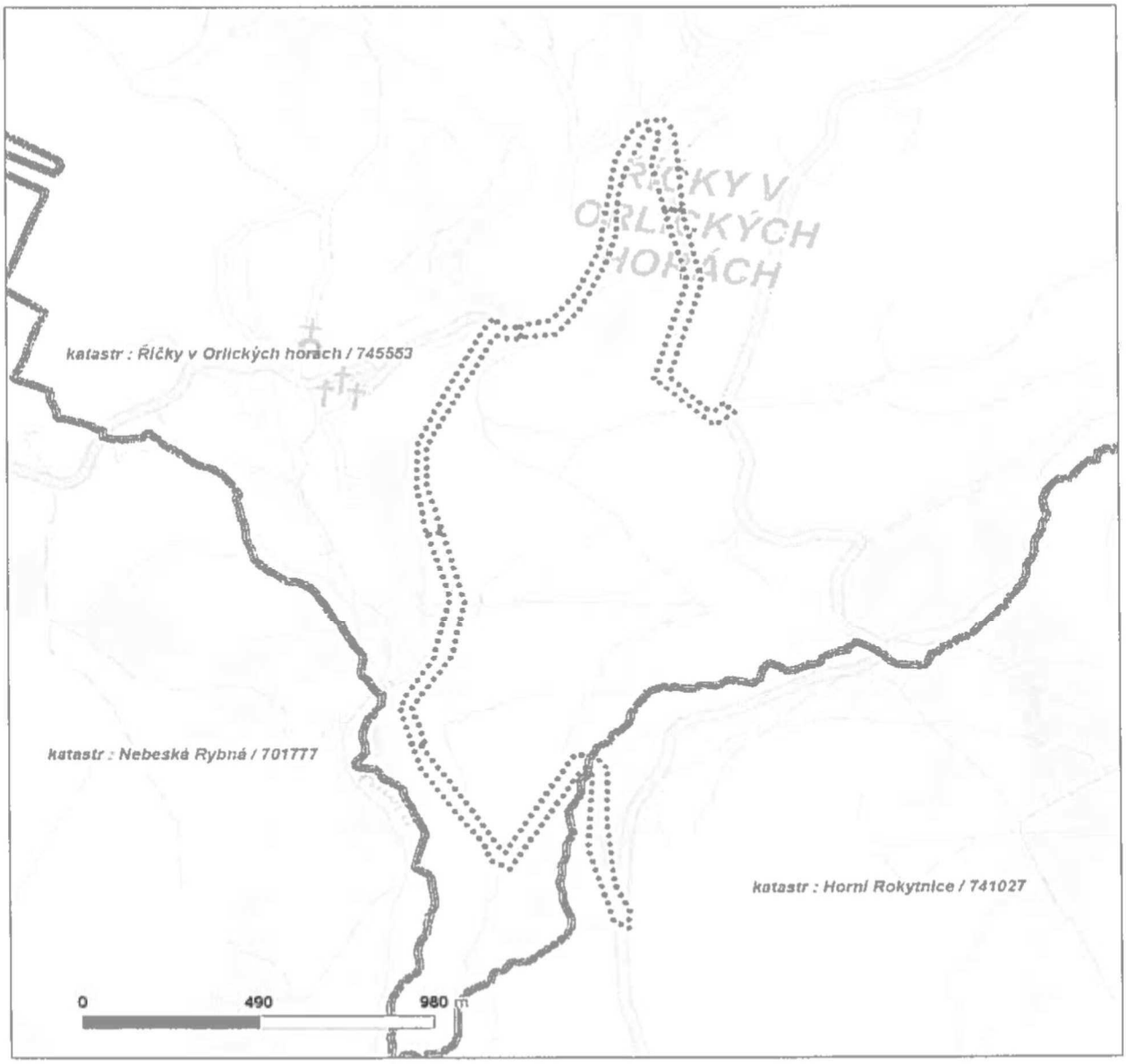

LEGENDA

- Nadzemní optické vedení
- Podzemní optické vedení
- Nadzemní metalické vedení
- Podzemní metalické vedení
- Radioreléový spoj vzduch
- Zájmové území
- Hranice katastrálního území

OBEC ŘÍČKY V ORLICKÝCH HORÁCH
Říčky v Orlických horách 2, 517 61 Rokytnice v Orlických horách
www.obecricky.cz

M.I.S. a.s.
Ing. Kramářová Ivana
Husova 1697
530 03 Pardubice

Vaše značka:	Naše značka:	Vyřizuje:
119115	7/2014	Ing. Jaroslav Kuchta

Říčky v Orlických horách dne

Věc: Vyjádření k existenci sítí v majetku obce

Na základě Vaší žádosti ze dne 25.11.2014 o vyjádření k existenci sítí v majetku obce pro akci III/3109+III/31010 Říčky v Orlických horách, Obec vydává toto stanovisko:

Obec v plánované trase má dvě podzemní inženýrské sítě, vodovod a kanalizace a dále síť nadzemní, veřejného osvětlení. Vše viz přiložené přílohy.

Obec žádá, aby byla přizvána již k projektování celé akce, aby se předešlo ke zbytečným průtahům při schvalování celé dokumentace.

OBEC
Říčky v Orlických horách
Říčky v Orl. h. č.p. 2, 517 61
IČO: 00579149

Ing. Jaroslav Kuchta
starosta

IČ: 005 79 149
Česká spořitelna a.s.
č.ú. 1240087349/0800
ou.ricky@obecricky.cz
+420 724 187 334
+420 603 492 062

DOSLO 11 -12- 2014

F. 1.6.

KANALIZACE

Geosense geoportál

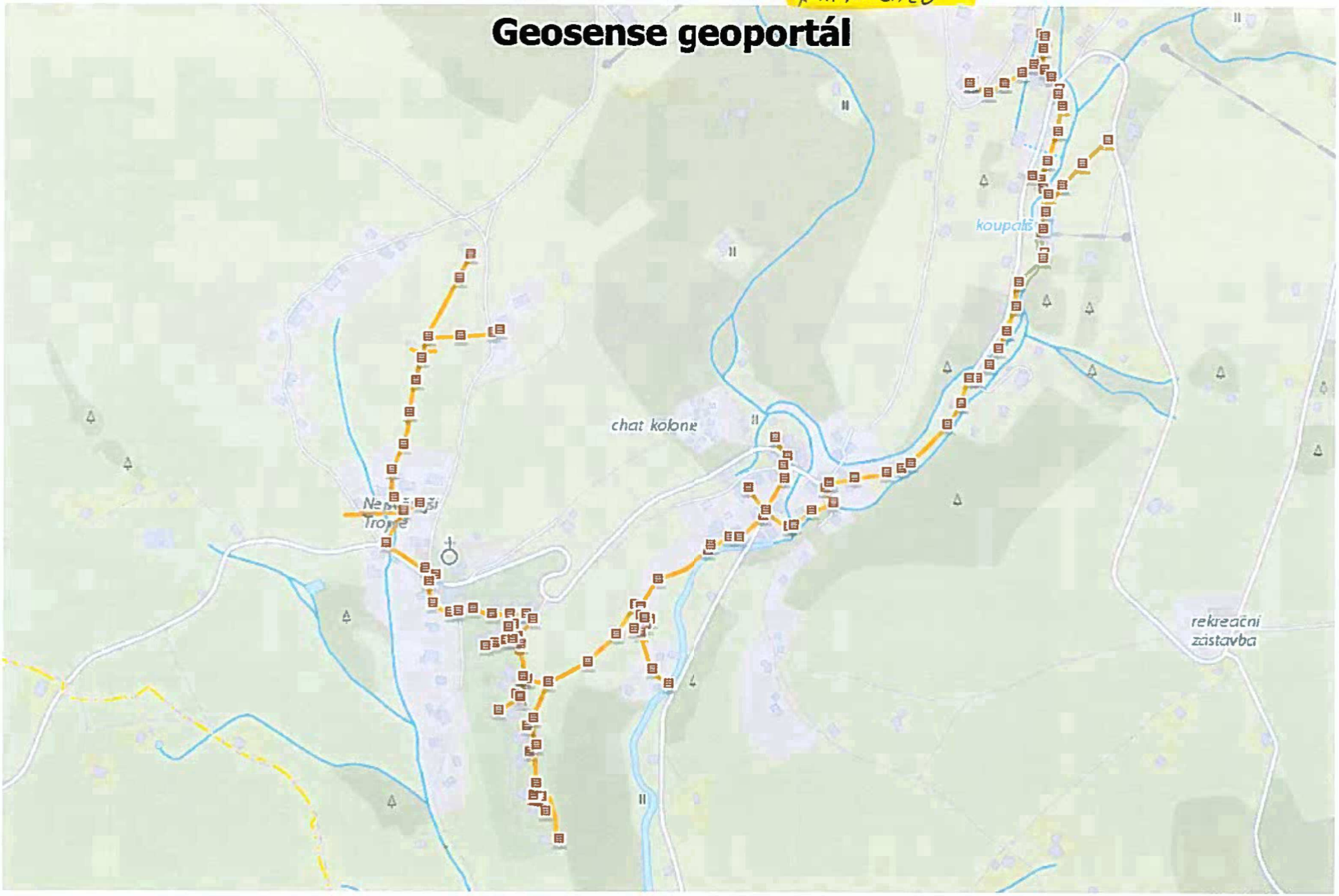

KANALIZACE

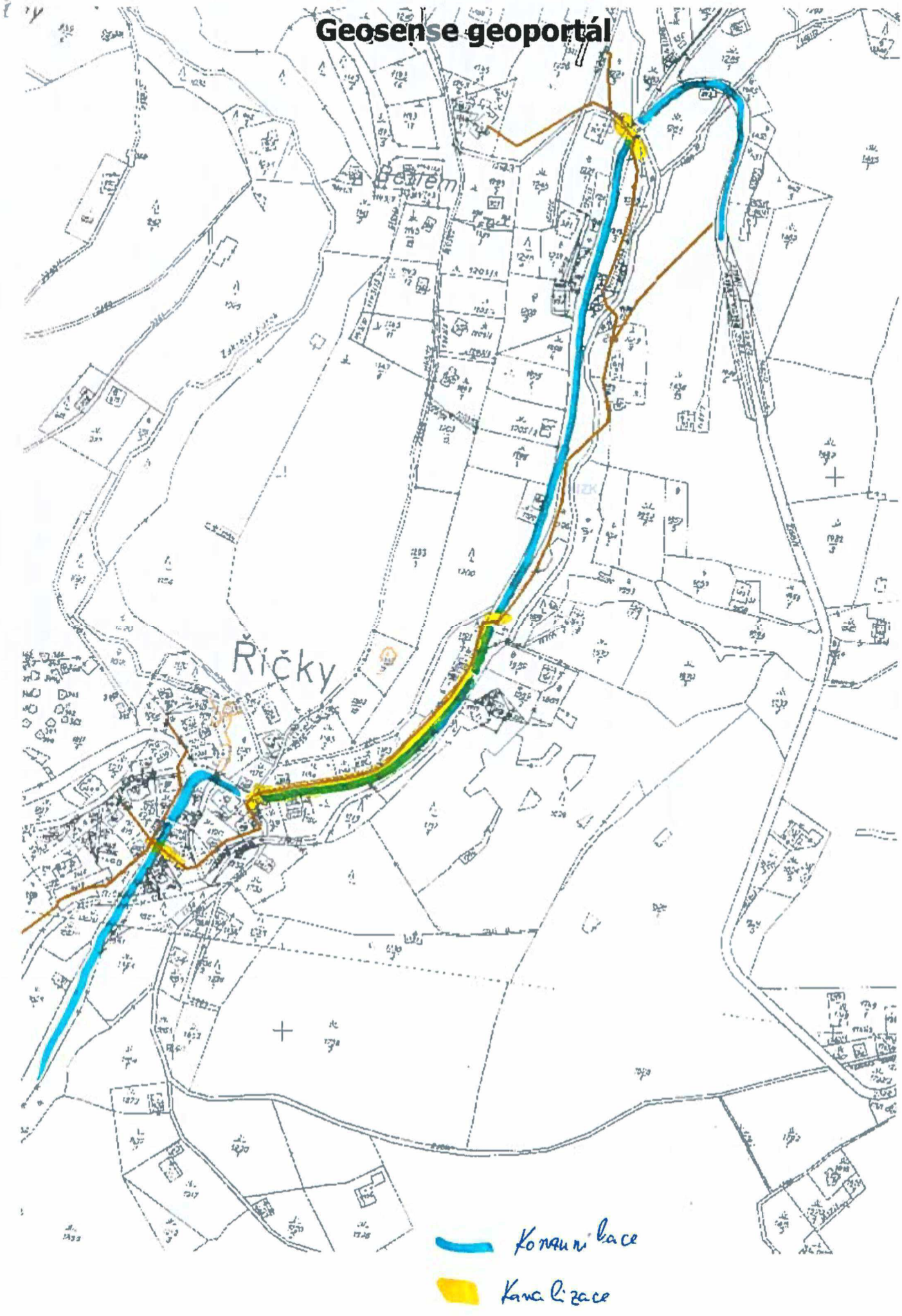

Vodovod

Geosense geoportál

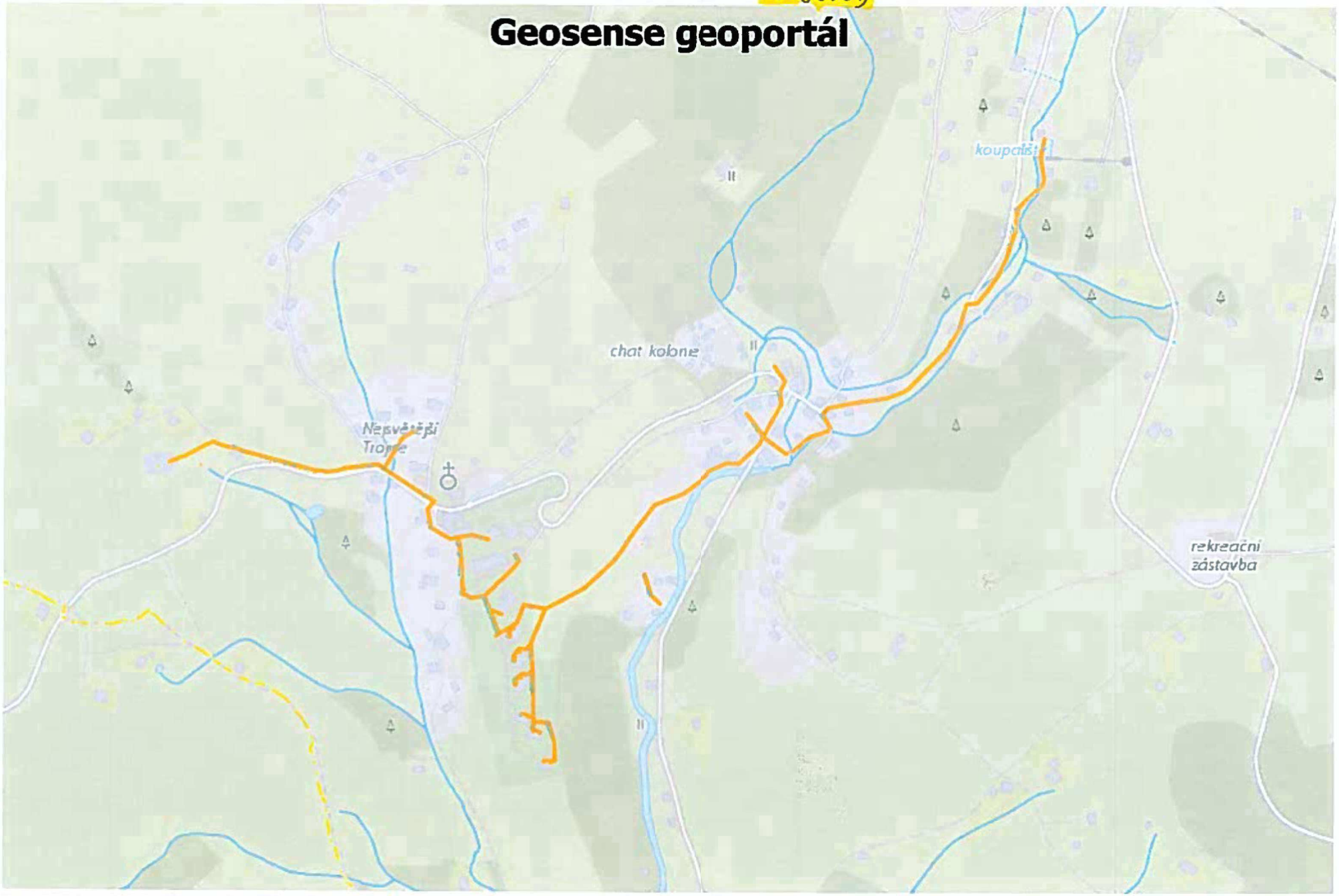

Vodovod

Geosense geoportál

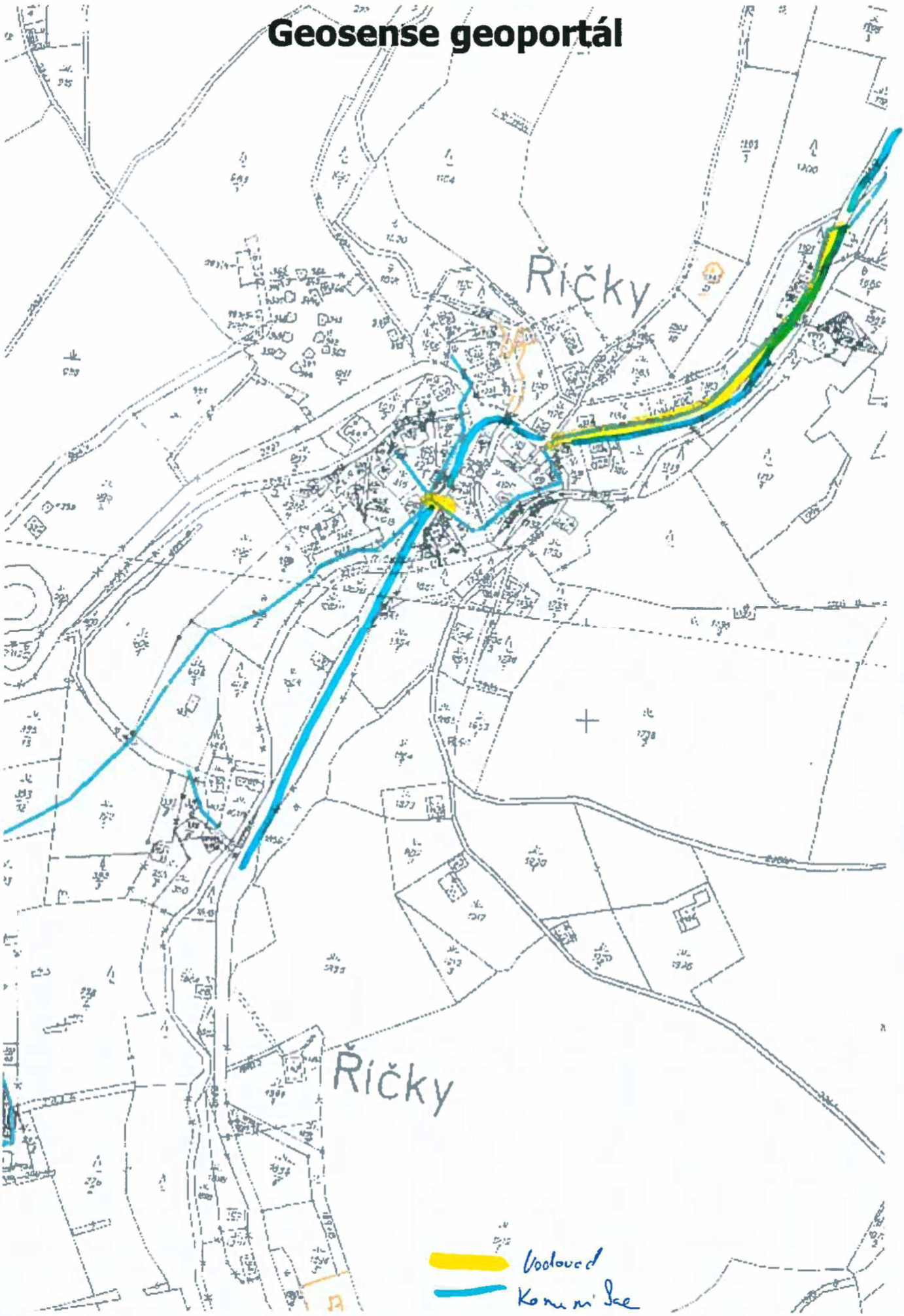

Vodovod

Geosense geoportál

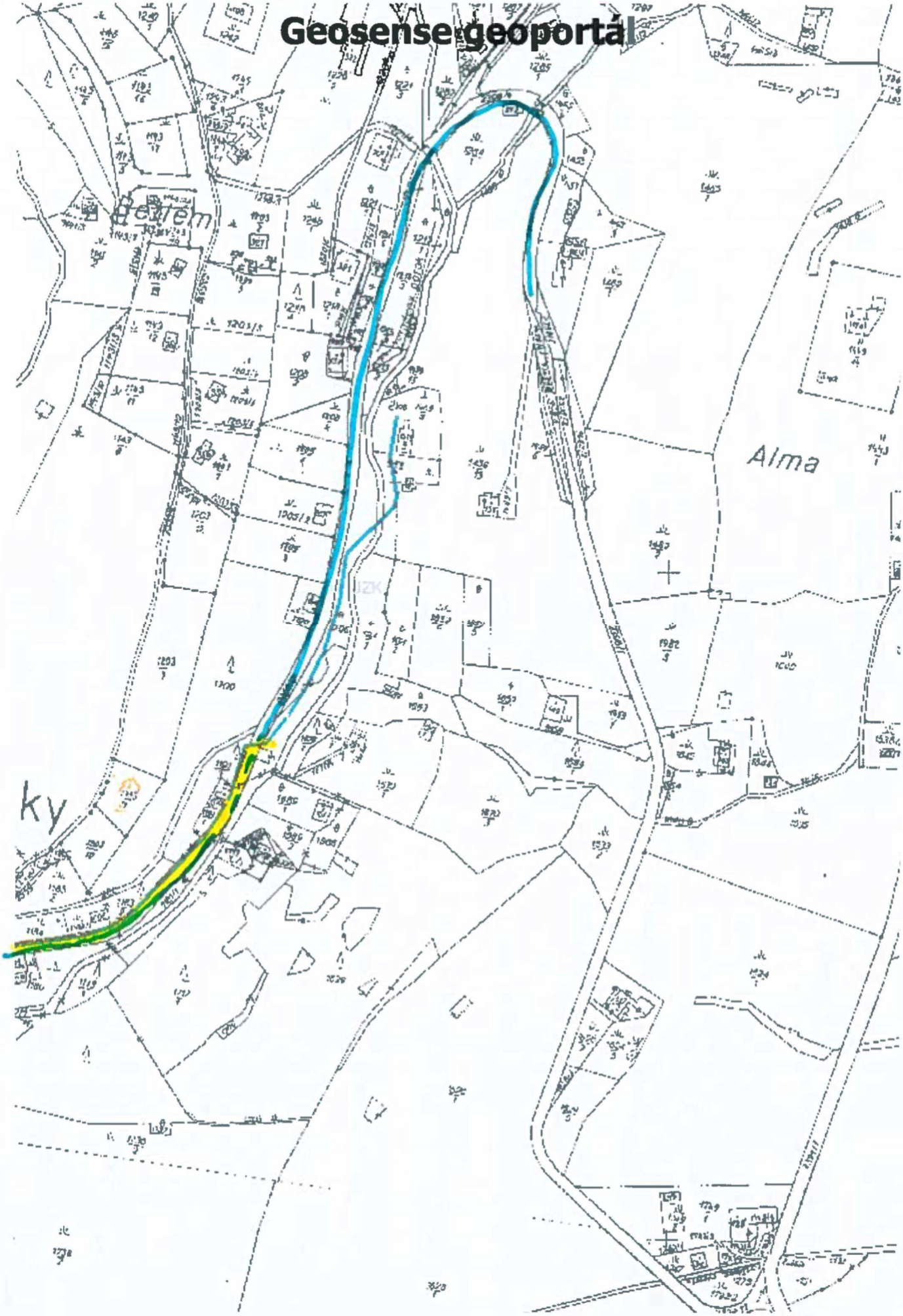

Vodovod

VEŘEJNÉ OSVĚTLENÍ + STOŽÁRY

⇒ kladzemní vedení

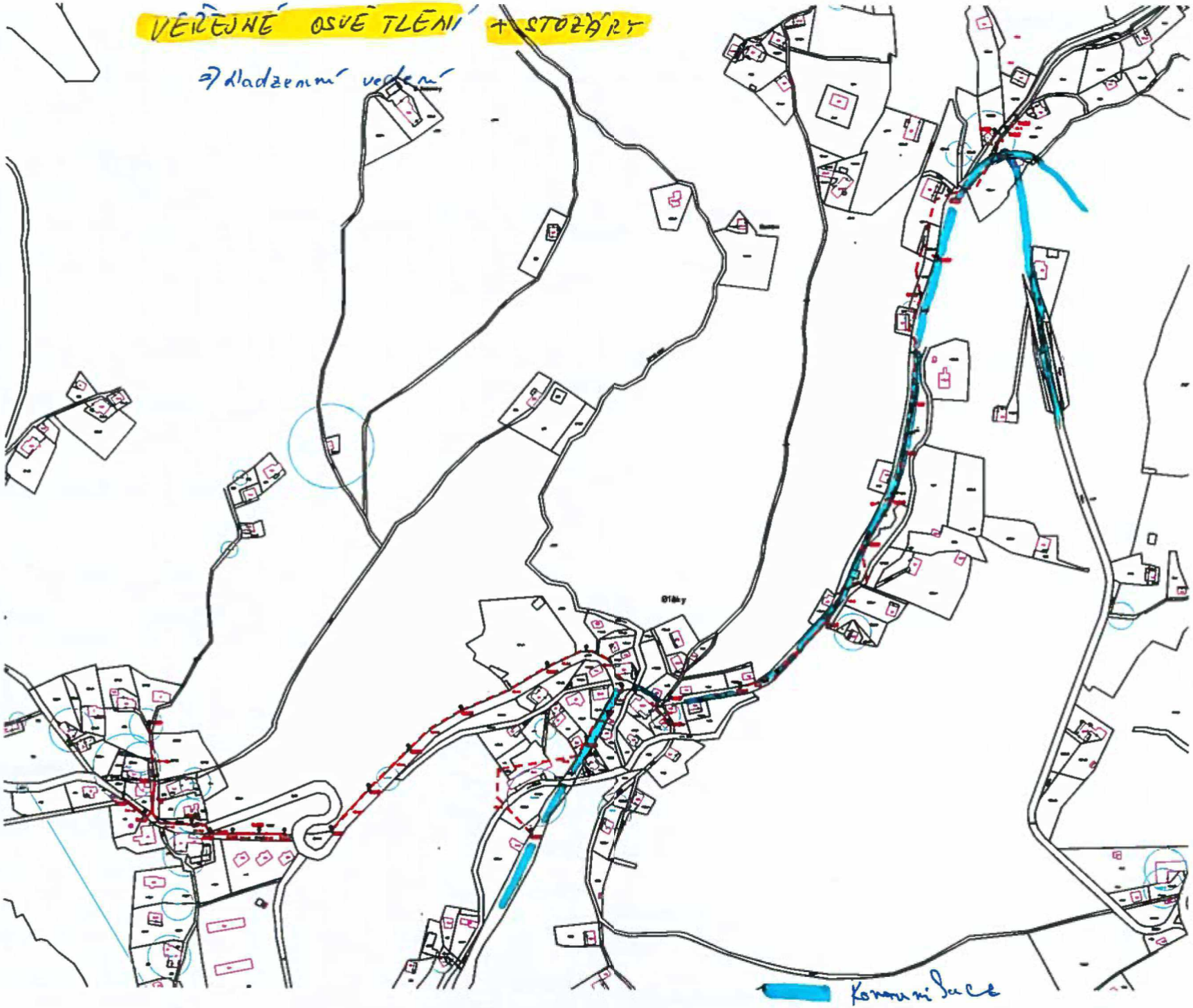

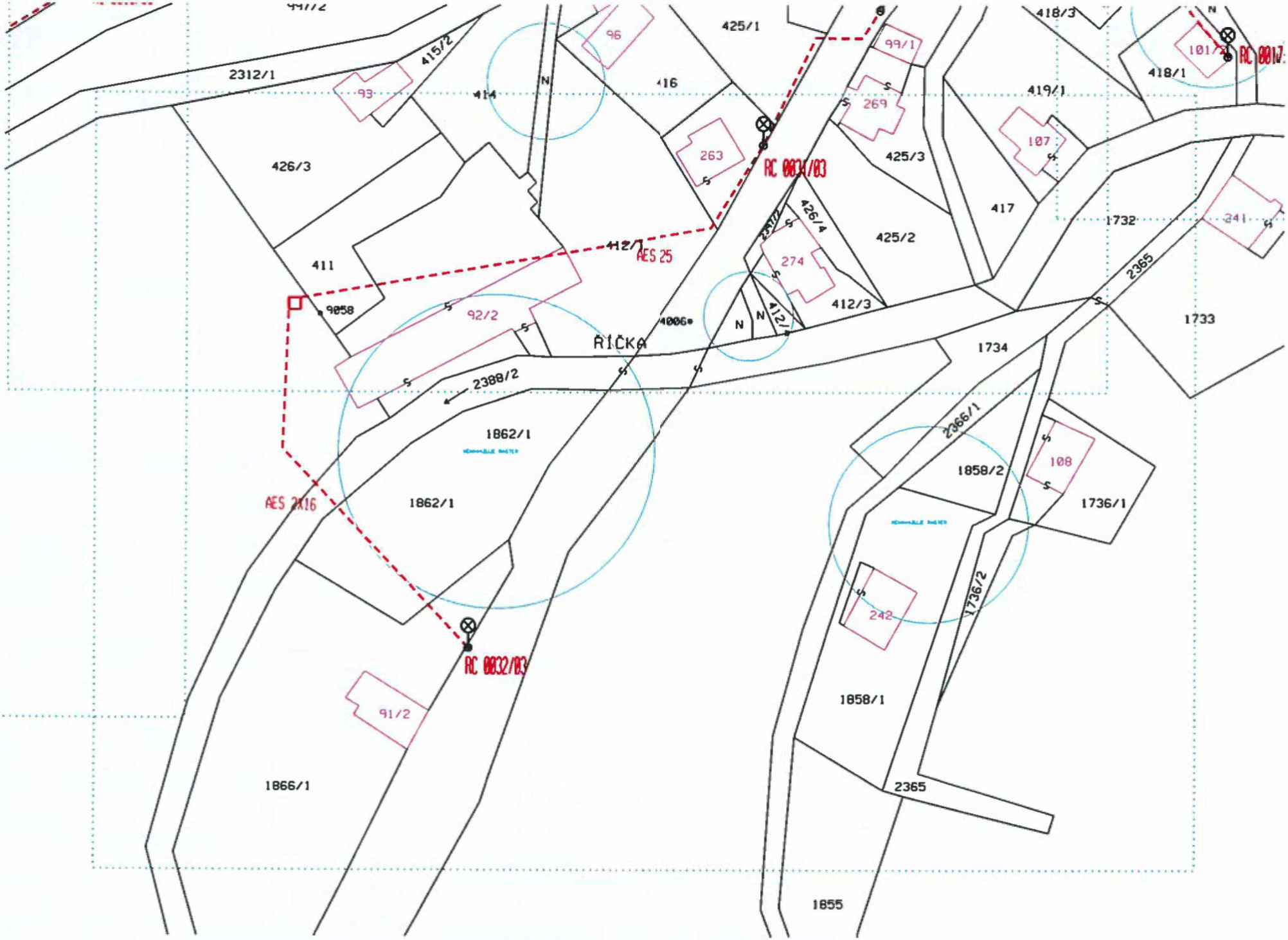

2312/1
415/2
93
414
96
416
425/1
99/1
269
418/3
101/2
418/1
419/1
107
426/3
263
RC 0031/03
425/3
417
1732
241
426/4
425/2
411
412/1
AES 25
274
2365
9058
92/2
4006
412/3
1733
ŘÍČKA
1734
2388/2
1862/1
2366/1
108
1858/2
1736/1
AES 2X16
1862/1
242
1736/2
RC 0032/03
91/2
1858/1
1866/1
2365
1855

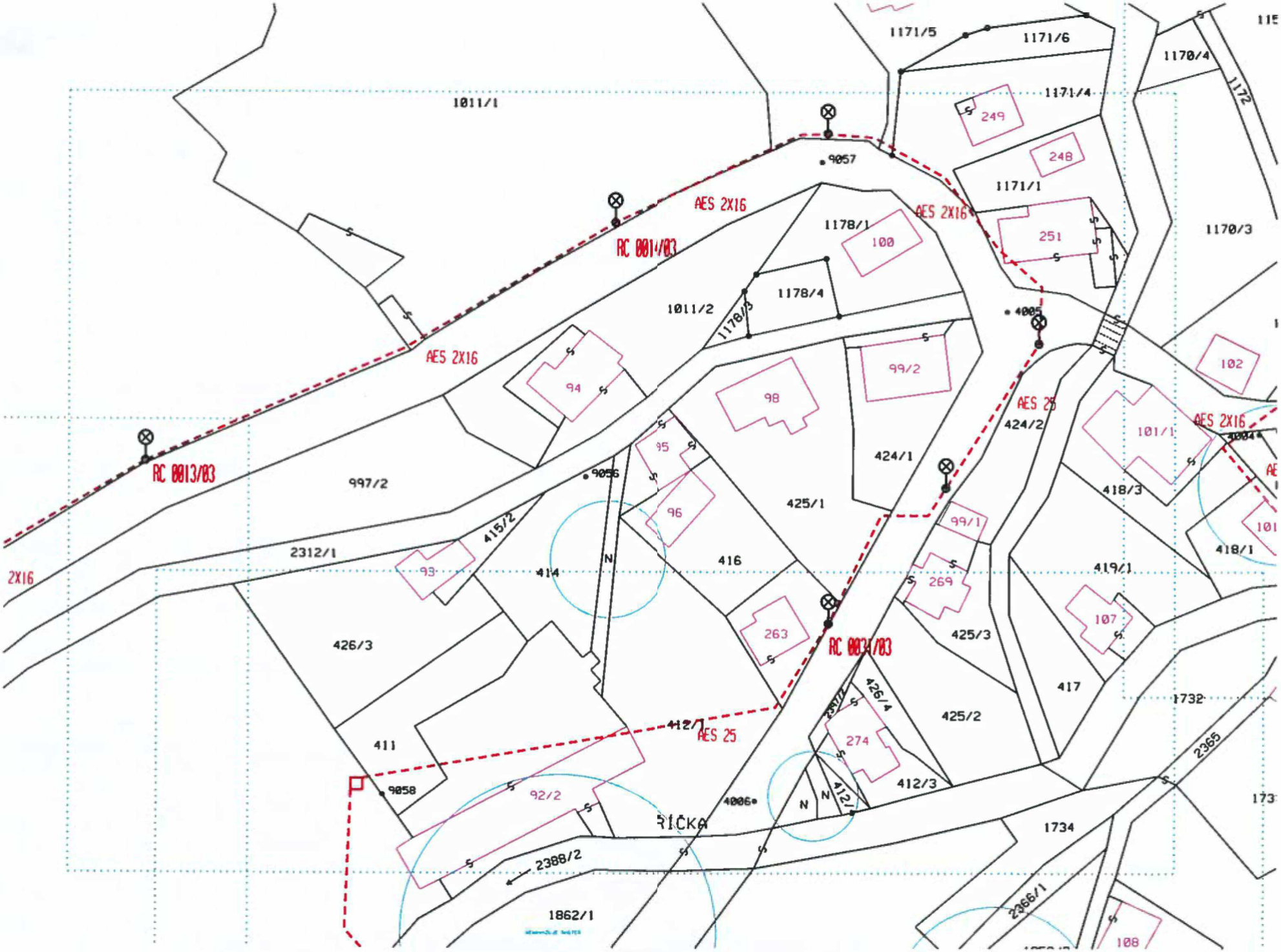

1011/1
1171/5
1171/6
1170/4
1171/4
1172
249
248
9057
1171/1
AES 2X16
AES 2X16
1178/1
100
251
1170/3
RC 0014/03
1178/4
1011/2
1178/3
4005
AES 2X16
94
99/2
102
98
AES 25
424/2
101/1
AES 2X16
4004
95
424/1
RC 0013/03
997/2
9056
418/3
96
425/1
99/1
415/2
2312/1
93
414
N
416
269
419/1
418/1
2X16
107
426/3
263
RC 0031/03
425/3
417
426/4
1732
412/1
AES 25
425/2
411
274
2365
9058
92/2
4006
N
N
412/3
RÍČKA
1734
2388/2
2366/1
1862/1
108

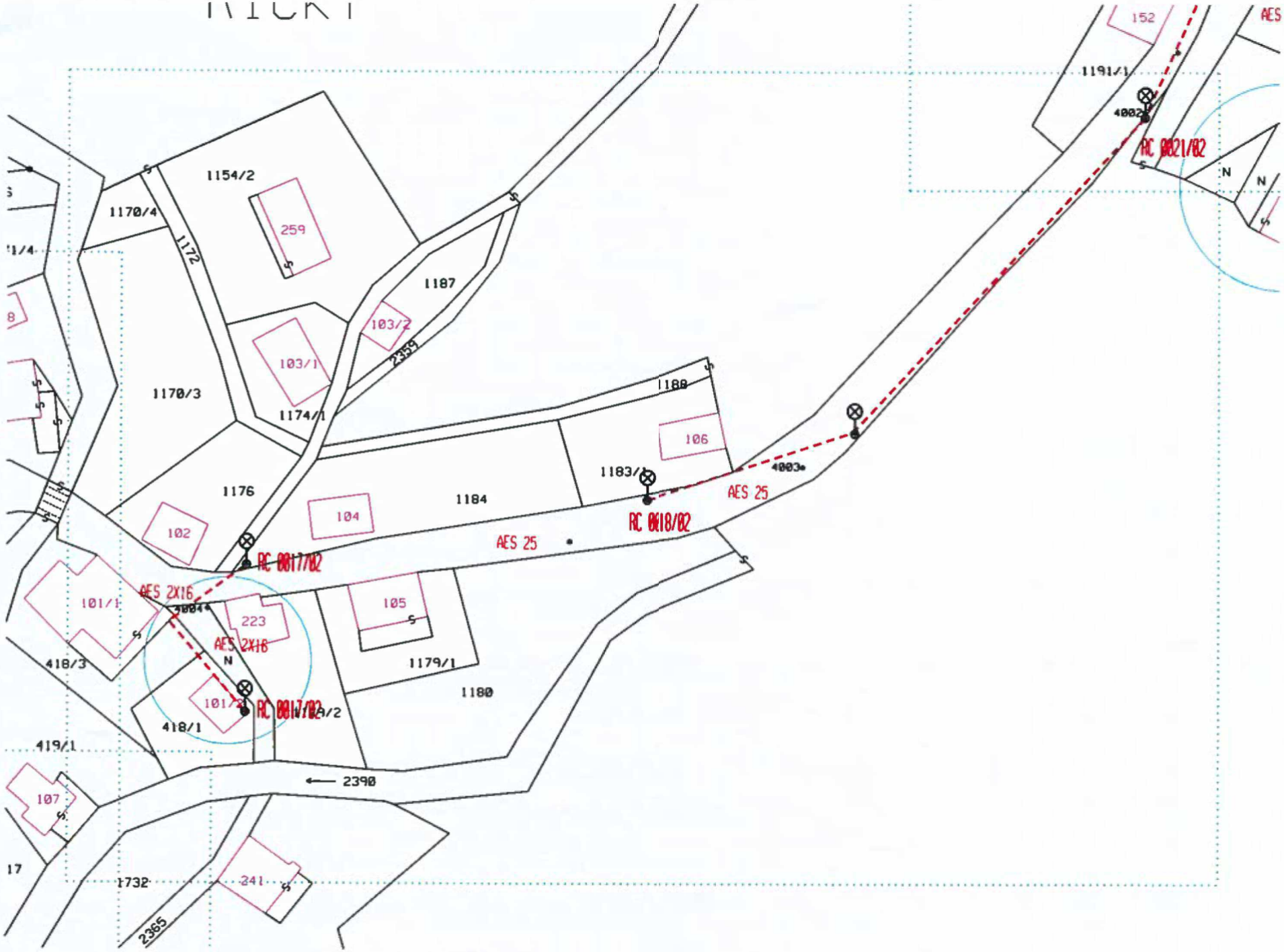
1154/2
259
1170/4
1172
1187
103/2
103/1
2359
1170/3
1174/1
1188
106
1183/1
4003
AES 25
RC 0018/02
1176
104
1184
102
AES 25
RC 0017/02
AES 2X16
4004
101/1
223
105
AES 2X16
N
418/3
1179/1
1180
101/2
RC 0017/02
1178/2
418/1
419/1
2390
107
17
1732
241
2365
152
AES
1191/1
4002
RC 0021/02
N
N

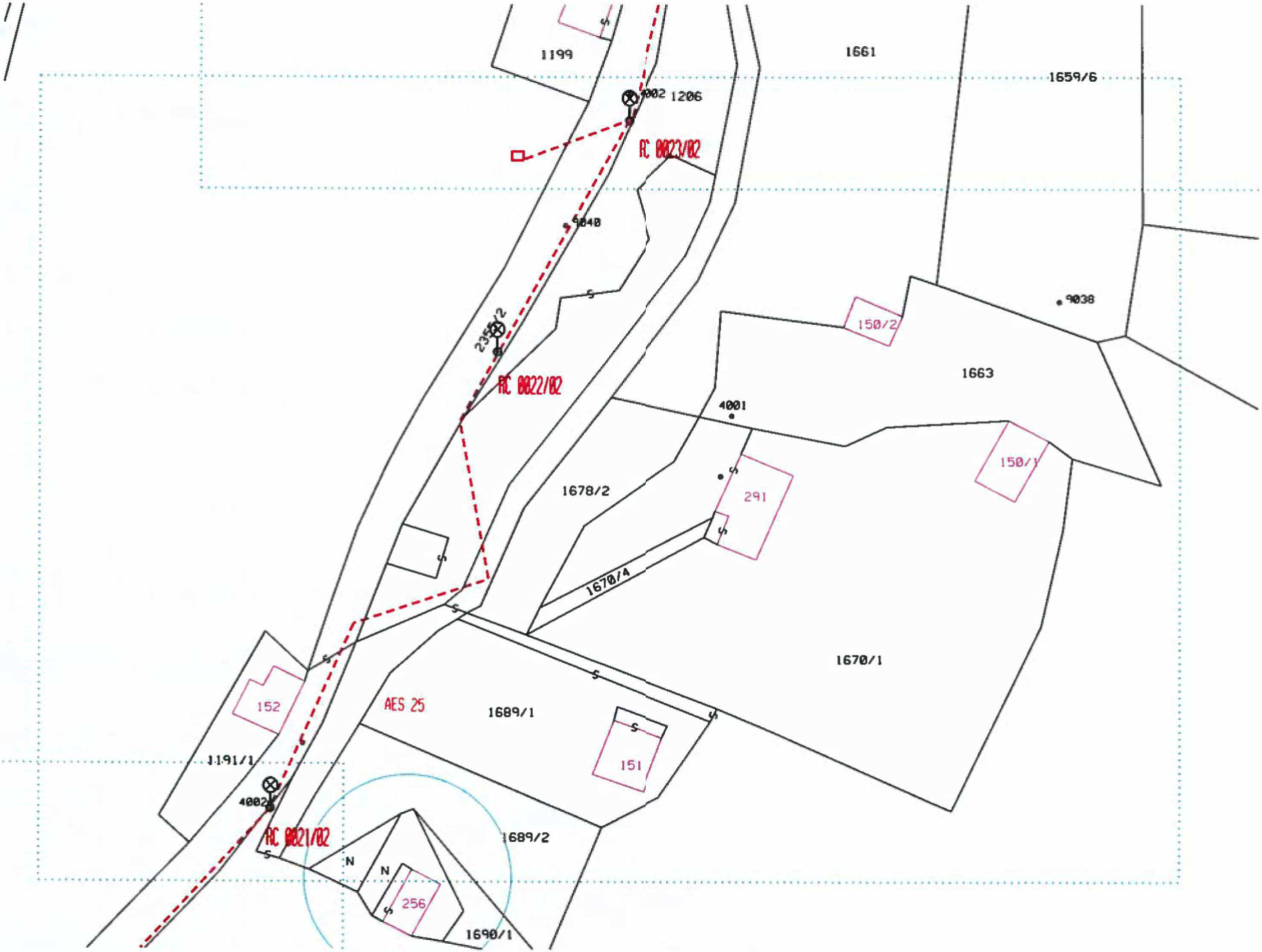
1199
1661
1659/6
4002
1206
RC 0023/02
9040
2355/2
RC 0022/02
9038
150/2
1663
4001
150/1
291
1678/2
1670/4
1670/1
152
AES 25
1689/1
151
1191/1
4002
RC 0021/02
1689/2
N
N
256
1690/1

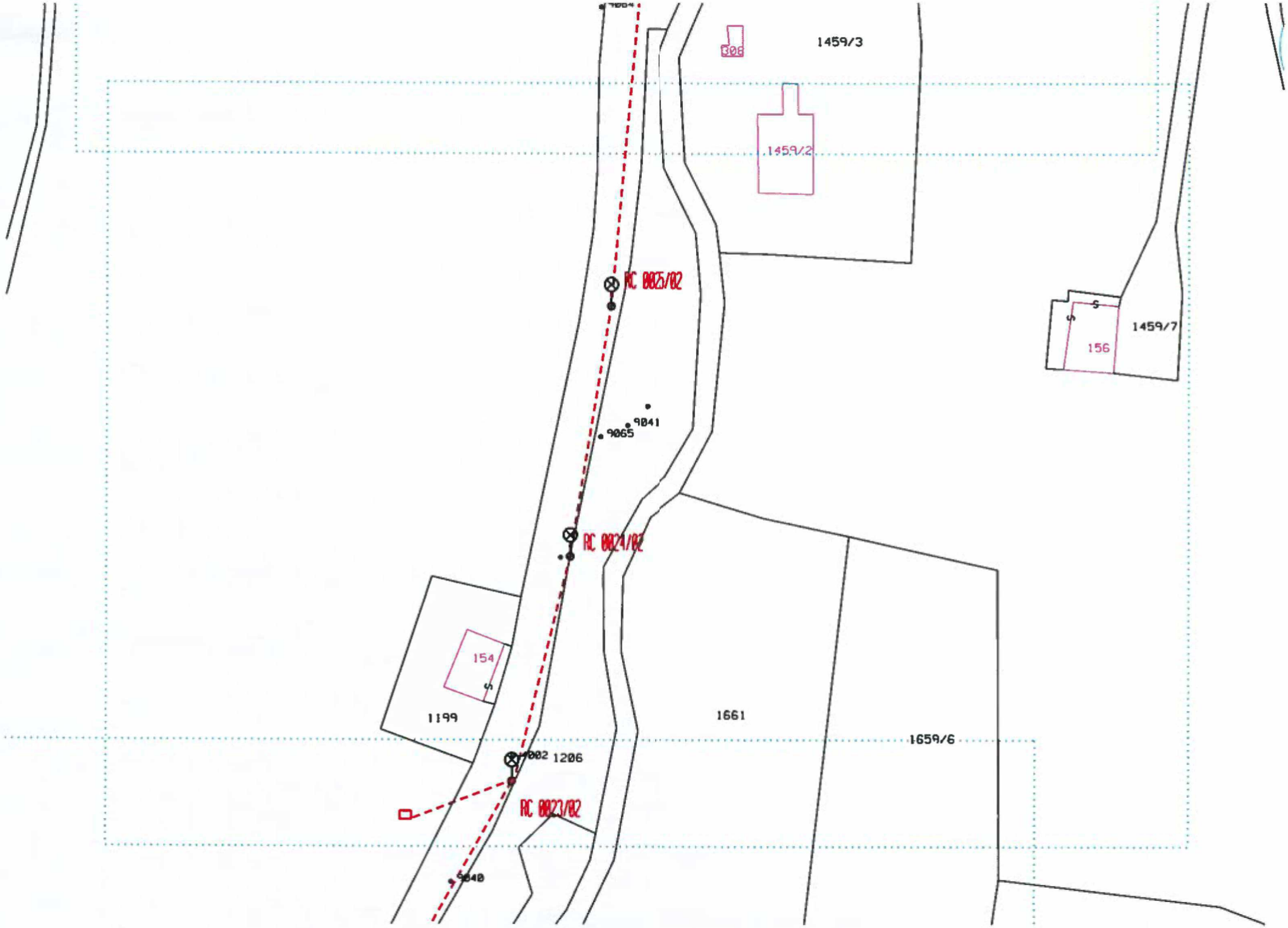
1459/3
308
1459/2
RC 0025/02
1459/7
156
9041
9065
RC 0024/02
154
1199
1661
1659/6
1002
1206
RC 0023/02
9040

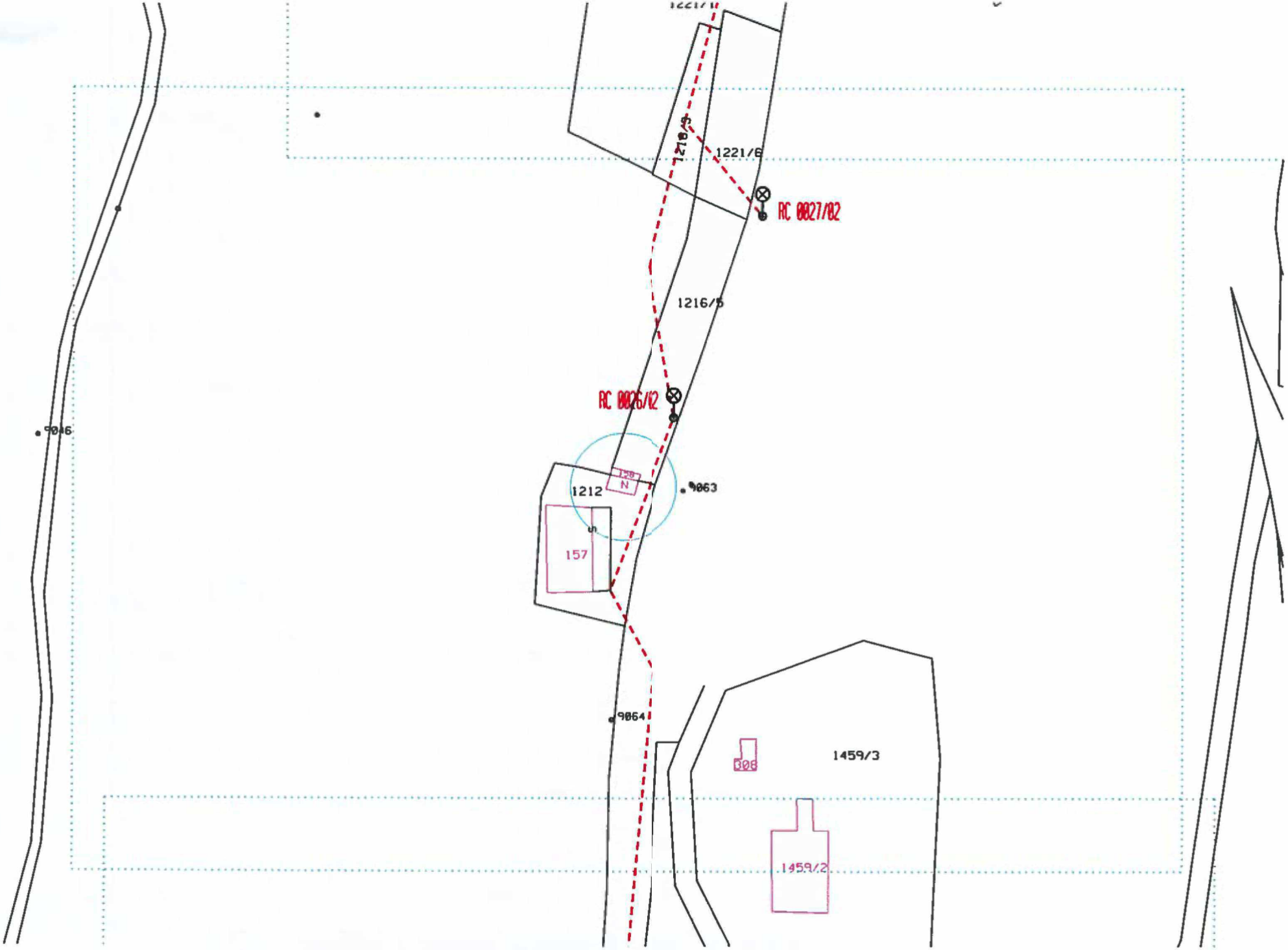
1221/1
1218/3
1221/6
RC 0027/02
1216/5
RC 0026/02
9046
128
N
1212
9063
157
9064
308
1459/3
1459/2

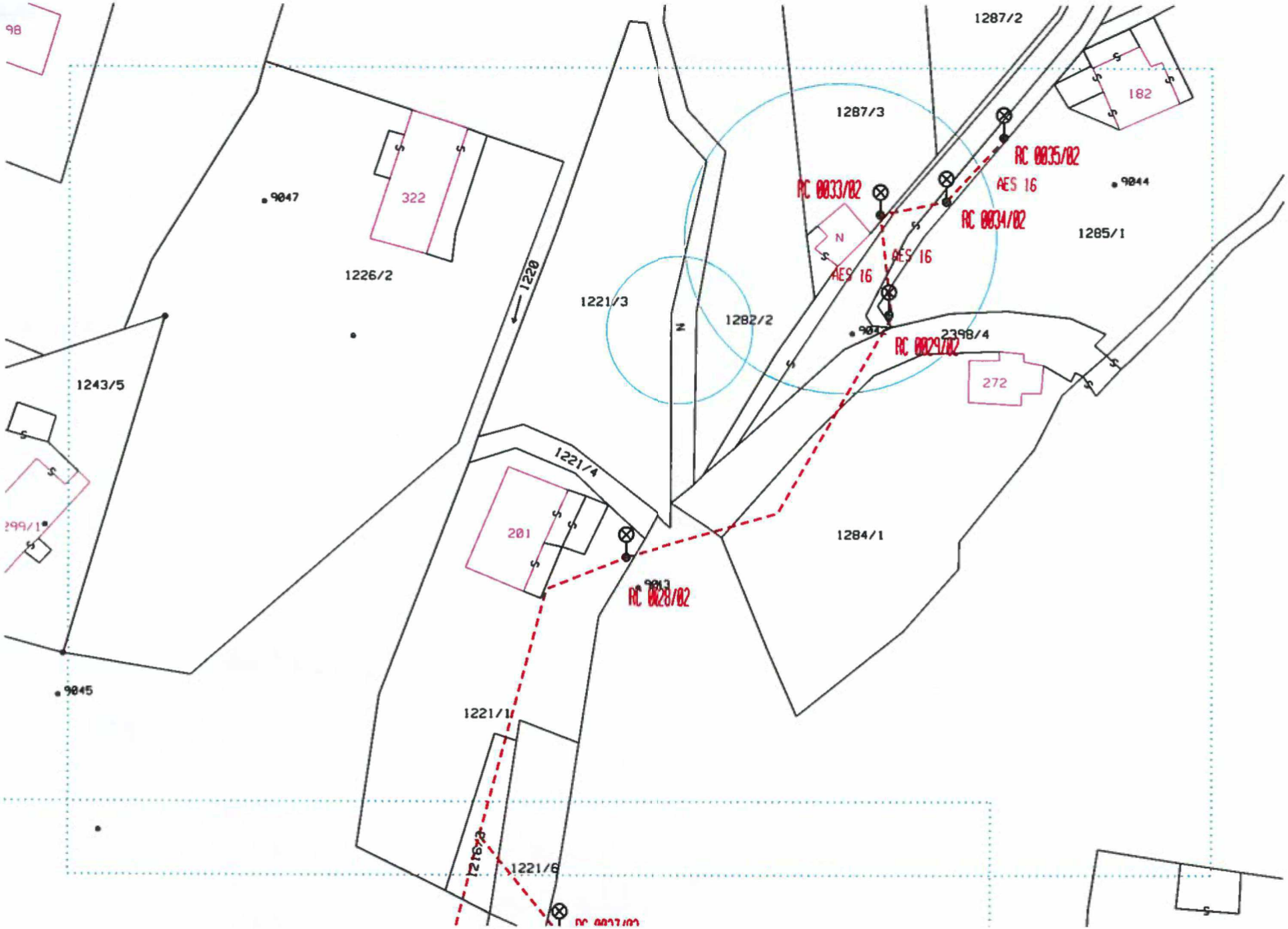
98
9047
322
1226/2
1220
1243/5
299/1
1221/3
1282/2
1287/2
1287/3
182
RC 0035/02
AES 16
RC 0033/02
RC 0034/02
9044
1285/1
N
AES 16
AES 16
2398/4
RC 0029/02
272
1221/4
201
1284/1
RC 0028/02
9045
1221/1
1218/2
1221/6

Rokytnická voda , s.r.o., čp. 357, Rokytnice v Orlických horách , PSČ 517 61
vyřizuje:Ing.Vídeňský Tomáš,tel.,fax : 494595604,e-mail:rokytnickavoda@tiscali.cz

M.I.S. a.s.
Kramářová Ivana, Ing.
Husova 1697
530 03 Pardubice

Rokytnice v Orl. horách 1.12.2014

Váš dopis zn.//ze dne
0000119115 //25.11.2014

vyřizuje:
Ing.Kramářová Ivana

Věc: Vyjádření k existenci sítí
AKCE: III/3109 + III/31010 Říčky v Orlických horách

V zájmovém území uvažované stavby se nachází sítě ve správě Rokytnické vody, s.r.o. (přivaděcí vodovodní řad 2x skupinového vodovodu Rokytnice v O.h. - Pěčín).

S pozdravem

Rokytnická voda, s.r.o.
č.p. 357, 517 61 Rokytnice v O.h.
IČO: 25978641 DIČ: CZ25978641
Tel.: 494 595 604

Ing. Tomáš Vídeňský
ředitel

1Příloha – zákres zájmového území

DOŠLO DNE 03 12 2014

F. 1.7.

Zákres zájmového území

Dotčená k.ú.:
KÚ: Horní Rokytnice (741027), Říčky v Orlických horách (745553)

Dotčené pozemky:

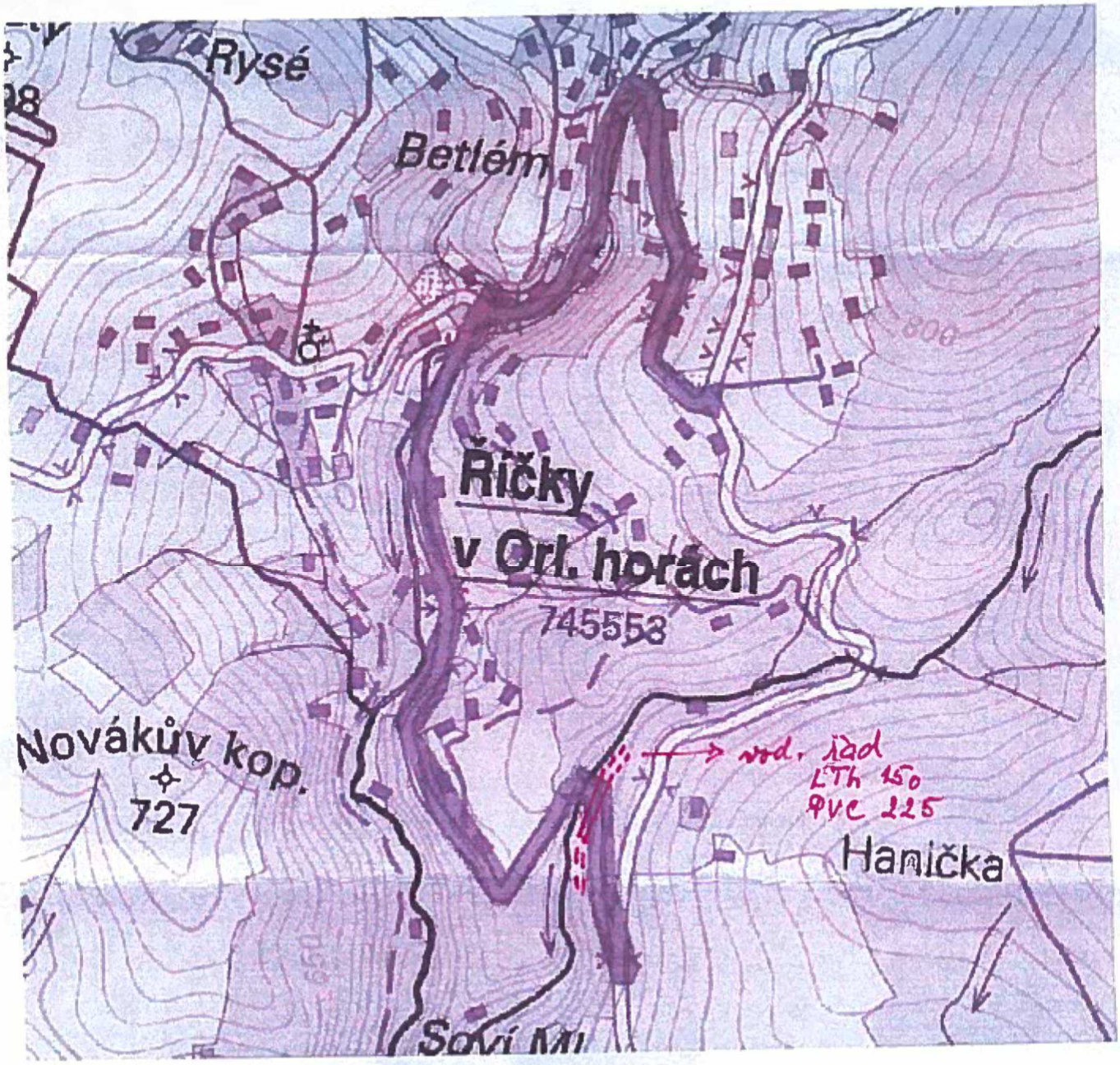

SEZNAM PŘÍLOH:

F. 2. VYJÁDŘENÍ K PROJEKTOVÉ DOKUMENTACI

F. 2.1. MěÚ Rychnov nad Kněžnou
F. 2.2. Krajská hygienická stanice Královéhradeckého kraje
F. 2.3. Krajské Ředitelství policie Královéhradeckého kraje
F. 2.4. Obec Říčky v Orlických horách
F. 2.5. ČEZ Distribuce, a.s.
F. 2.6. Správa CHKO Orlické hory
F. 2.7. Lesy ČR, s.p., Správa toků – oblast povodí Labe
F. 2.8. HZS Královéhradeckého kraje
F. 2.9. Telefónica Czech Republic, a.s.
F. 2.10. Rokytnická voda, s.r.o.
F. 2.11. MěÚ Rokytnice v Orlických horách

DSP+PDPS

SOUŘADNICOVÝ SYSTÉM: S-JTSK

VÝŠKOVÝ SYSTÉM: BpV

F. DOKLADOVÁ ČÁST

HL.INŽ.PROJEKTU	ZODP.PROJEKTANT	VYPRACOVAL	KONTROLOVAL	M.I.S. sídlo: Škroupova 719, 500 02 Hradec Králové projekce: Husova 1697, 530 03 Pardubice	
Ing. P. Kulhavý	Ing. P. Kulhavý	Ing. Mittermayerová	Kysilko Z., DiS.		
OBEC : ŘÍČKY V ORLICKÝVH HORÁCH		KRAJ : KRÁLOVEHRADECKÝ		FORMÁT	1 A4
INVESTOR : KRÁLOVEHRADECKÝ KRAJ				DATUM	3/2015
AKCE :				ÚČEL	DSP+PDPS
III/31010 ŘÍČKY V ORLICKÝCH HORÁCH - II. ETAPA				Č.ZAKÁZKY: 14_109	PARÉ :
DOKUMENTACE PRO STAVEBNÍ POVOLENÍ A PRO PROVEDENÍ STAVBY				Č. ARCHIVNÍ : 0	
PŘÍLOHA : **VYJÁDŘENÍ K PROJEKTOVÉ DOKUMENTACI**				MĚŘÍTKO : -	Č.PŘÍLOHY : F. 2.

MĚSTSKÝ ÚŘAD RYCHNOV NAD KNĚŽNOU
Odbor výstavby a životního prostředí
Havlíčkova 136, 516 01 Rychnov nad Kněžnou
tel.: 494 509 111, fax: 494 534 250, e-mail: e-podatelna@rychnov-city.cz

Č.j.: OVŽP-10458/15-1267/2015/Zs
Spis. zn.: 209.0 **skart. zn.:** V/5
Oddělení: životní prostředí
Vyřizuje: Ing. Šťastný, Ing. Křížek,
Ing. Synková, Ing. Marková
Tel.: 494 509 360
Email: iveta.polivkova@rychnov-city.cz
Počet stránek dokumentu: 2 **počet příloh:** PD

M.I.S. a.s.
Ing. M. Kučera
Husova 1697
530 03 Pardubice

Rychnov nad Kněžnou 21. dubna 2015

ZÁVAZNÉ STANOVISKO

dle zvláštních právních předpisů, k projektové dokumentaci pro vydání stavebního povolení na akci: **„III/31010 Říčky v Orlických horách – II. etapa“**, zpracované fi. M.I.S. a.s., Škroupova 719, 500 02 Hradec Králové, pod zak. č. 14_109, datum 3/2015, investor: Královéhradecký kraj, Pivovarské nám. 1245, 500 03 Hradec Králové - SÚS Královéhradeckého kraje, Kutnohorská 59, 500 04 Hradec Králové

Předložená projektová dokumentace řeší II. etapu rekonstrukce silnice č. III/31010 v Říčkách v Orlických horách. Umístění stavby je na pozemku parc.č. 2398 v k.ú. Říčky v Orlických horách. Jedná se o rekonstrukci komunikace za vyloučení provozu, návrh počítá s kácením stromů v bezprostřední blízkosti komunikace a propustků. Asfaltový povrch bude celoplošně odfrézován v tloušťce 0,11 m, budou reprofilovány krajnice a stávající příčné propustky budou vybourány včetně čel, případně křídel. Celá konstrukce vozovky bude vybourána v místě sanací a v místech rekonstrukce příčných propustků, jsou navrženy dva nové propustky. Bude provedena celoplošná výměna krytu vozovky. Šířka krajnic bude 0,50 m a budou realizovány z vyfrézovaného materiálu a tloušťce 0,10 m.

Z hlediska vodního hospodářství je navrhovaná oprava komunikace možná.
Po prostudování mapy vodohospodářského informačního portálu bylo zjištěno, že v případě rekonstrukce propustků ve staničení km 4,151 a km 4,209 se jedná o zásah do evidovaného vodního toku, způsob provedení je proto třeba projednat se správcem toku (Lesy ČR, státní podnik, Správa toků – Oblast povodí Labe, Ing. Schreiber – tel. 724 523 993).

Z hlediska ochrany zemědělského půdního fondu (ZPF) upozorňujeme, že využití zemědělských pozemků – druhem pozemku trvalý travní porost – k nezemědělským účelům bez dočasného odnětí může být pouze kratší než 1 rok včetně doby potřebné k uvedení pozemku do původního stavu. V opačném případě musí být požádáno o dočasné odnětí ze ZPF. Pokud dojde k trvalému záboru ZPF, musí být požádáno o trvalé odnětí příslušné části parcely. Jedná se o p.p.č. 1459/13, 1633/2, 1628/1 a 1792/1 – všechny ttp.

Z hlediska odpadového hospodářství se stanoví tato podmínka: **Dodavatel stavby povede průběžnou evidenci o odpadech a způsobech nakládání s nimi a tuto evidenci předloží na MěÚ Rychnov nad Kněžnou - oddělení životního prostředí po dokončení stavby.**

DOŠLO DNE 22.-04.- 2015
607

F. 2.1.

Městský úřad Rychnov nad Kněžnou, odbor výstavby a životního prostředí, jako orgán státní správy lesů, vydává souhlas dle § 14 odst. 2) lesního zákona se stavbou **„III/31010 Říčky v Orlických horách – II. etapa“** na lesním pozemku p.č. 1664/1, v k.ú. a obci Říčky v Orlických horách. Stavba v uvedené vzdálenosti neovlivní plnění funkce lesa. Tento souhlas se vztahuje na veškerá řízení v dané věci, pokud nedojde ke změně stavby. Vzhledem k předpokládanému dočasnému záboru části p.p.č. 1664/1 je nutno před stavebním povolením požádat o dočasné odnětí lesního pozemku. Tento souhlas není samostatným rozhodnutím a je závazným stanoviskem dle § 149 zákona č. 500/2004 Sb., správní řád, opravné prostředky proti tomuto stanovisku jsou upraveny v § 149 odst. 4) a 5) zákona č. 500/2004 Sb., správní řád.

Z hlediska ochrany přírody a krajiny je orgánem státní správy Regionální pracoviště Východní Čechy, Agentura ochrany přírody a krajiny ČR, Oddělení SCHKO Orlické hory, Dobrovského 332, Rychnov nad Kněžnou.

Z hlediska ostatních zájmů, chráněných oddělením životního prostředí, nemáme k předložené projektové dokumentaci výše uvedené akce další připomínky.

S pozdravem

MĚSTSKÝ ÚŘAD
RYCHNOV NAD KNĚŽNOU
Odbor výstavby
a životního prostředí 15

Ing. Hana Synková
vedoucí oddělení životního prostředí
Městského úřadu Rychnov nad Kněžnou

Na vědomí:

1. MěÚ Rychnov nad Kněžnou, odbor výstavby a ŽP – silniční úřad
2. Regionální pracoviště Východní Čechy, Agentura ochrany přírody a krajiny ČR, Oddělení SCHKO Orlické hory, Dobrovského 332, Rychnov nad Kněžnou

Krajská hygienická stanice Královéhradeckého kraje

se sídlem v Hradci Králové

M.I.S. a.s.
Ing. M. Kučera – ředitel úseku projekce
Husova 1697
530 03 Pardubice

č.j.: S-KHSHK 9297/2015/2/HOK.RK/Li
vyřizuje: Ing. Libotovský Martin
☎ : 494339040
e-mail: martin.libotovsky@khshk.cz
V Rychnově n. Kn. dne 28. dubna 2015

Závazné stanovisko k vydání stavebního povolení ke stavbě „III/31010 Říčky v Orlických horách – II. etapa"

Krajská hygienická stanice Královéhradeckého kraje se sídlem v Hradci Králové (dále jen „KHS"), jako příslušný správní úřad podle § 82 odst. 1 a 2 písm. i) ve spojení s § 77 zákona č. 258/2000 Sb., o ochraně veřejného zdraví a o změně některých souvisejících zákonů, ve znění pozdějších předpisů (dále jen „zákon o ochraně veřejného zdraví"), a § 4 odst. 2 písm. a) ve spojení s § 110 odst. 2 zákona č. 183/2006 Sb., o územním plánování a stavebním řádu, ve znění pozdějších předpisů, posoudila jako dotčený orgán žádost žadatele SÚS Královéhradeckého kraje a.s., Kutnohorská 59, Hradec Králové, IČ: 27502988, zastoupeného spol. M.I.S. a.s., Škroupova 719, 500 02 Hradec Králové, IČO: 42195683, o vydání závazného stanoviska ke stavebnímu povolení.

Po zhodnocení souladu předložené žádosti s požadavky předpisů v oblasti ochrany veřejného zdraví vydává KHS v souladu s § 149 odst. 1 zákona č. 500/2004 Sb., správní řád, ve znění pozdějších předpisů (dále jen „správní řád"), toto závazné stanovisko:

S vydáním stavebního povolení ke stavbě „III/31010 Říčky v Orlických horách – II. etapa"

s e s o u h l a s í.

Odůvodnění

Dne 13. 4. 2015 obdržela KHS žádost žadatele SÚS Královéhradeckého kraje a.s., Kutnohorská 59, Hradec Králové, IČ: 27502988, zastoupeného spol. M.I.S. a.s., Škroupova 719, 500 02 Hradec Králové, IČO: 42195683, o vydání závazného stanoviska k vydání stavebního povolení na stavbu „III/31010 Říčky v Orlických horách – II. etapa".

Předložená dokumentace vypracovaná spol. M.I.S., Škroupova 719, 500 02 Hradec Králové, IČO: 42195683, v březnu 2015 řeší projekt pro vydání stavebního povolení na stavbu „III/31010 Říčky v Orlických horách – II. etapa". Jedná se o rekonstrukci komunikace třetí třídy z části v intravilánu a z části v extravilánu obce Říčky v Orlických horách v délce 1,092 km. Šířka vozovky bude kopírovat stávající stav (4,30 – 5,00 m), směrové a výškové vedení trasy komunikace bude upraveno minimálně v rámci navržených oprav vozovky. Navržena je obnova dvouvrstvého živičného krytu, lokálně budou sanovány poruchy podkladní vrstvy a dojde k rekonstrukci propustků. Návrhová rychlost upravované komunikace je 50 km/h. Vzhledem k intenzitě dopravy na komunikaci, umístění komunikace a opravě jejího povrchu nedojde v lokalitě ke zvýšení hlukové zátěže nejbližších chráněných prostor.

Hygienický limit ekvivalentní hladiny akustického tlaku A pro hluk ze stavební činnosti v chráněných venkovních prostorech staveb a v chráněném venkovním prostoru bude dodržován dle požadavků § 12 odst. 6 části B příloh č. 3 nařízení vlády č.272/2011 Sb., o ochraně zdraví před nepříznivými účinky hluku a vibrací.

F. 2.2.

Vzhledem k tomu, že nebyly zjištěny rozpory s požadavky předpisů v oblasti ochrany veřejného zdraví, které by bránily vydat stavební povolení, bylo vydáno výše uvedené závazné stanovisko.

Poučení

Závazné stanovisko je úkon učiněný správním orgánem na základě zákona, který není samostatným rozhodnutím ve správním řízení a jehož obsah je závazný pro výrokovou část rozhodnutí správního orgánu (§ 149 odst. 1 správního řádu). Proti tomuto závaznému stanovisku se nelze samostatně odvolat. Jeho obsah lze napadnout v rámci odvolání proti rozhodnutí příslušného stavebního úřadu ve věci. Nezákonné závazné stanovisko lze zrušit nebo změnit v přezkumném řízení, k němuž je příslušné Ministerstvo zdravotnictví ČR (§ 149 odst. 5 správního řádu).

Krajská hygienická stanice
Královéhradeckého kraje
se sídlem v Hradci Králové
Územní pracoviště Rychnov nad Kněžnou
Jiráskova 1320 516 01 RYCHNOV NAD KNĚŽNOU

Ing. Martin Libotovský
Vedoucí oddělení hygieny obecné a komunální

Přílohy: Projektová dokumentace

Krajské Ředitelství policie
KRÁLOVEHRADECKÉHO KRAJE

Dopravní inspektorát
Rychnov nad Kněžnou

Pomáhat a chránit

KRPH-236-88/ČJ-2015-050706

Rychnov nad Kněžnou 23. dubna 2015

M.I.S a.s.
Ing. M. Kučera – ředitel úseku projekce
Husova 1697
530 03 Pardubice

Počet listů: 1

Stanovisko k projektové dokumentaci „III/31010 Říčky v Orlických horách – II. etapa" pro stavební řízení.

Policie České republiky, Krajské ředitelství policie Královehradeckého kraje, Dopravní inspektorát v Rychnově nad Kněžnou nemá po posouzení projektové dokumentace z hlediska bezpečnosti silničního provozu závaznějších připomínek ke stavebnímu řízení (souhlasíme s vydáním stavebního povolení), pokud budou dodrženy ustanovení souvisejících předpisů a norem v platném znění (např. zákon č. 13/1997 Sb., o pozemních komunikacích, vyhláška č. 104/1997 Sb., kterou se provádí zákon o pozemních komunikacích, vyhláška č. 398/2009 Sb., o obecných technických požadavcích zabezpečující bezbariérové užívání staveb, ČSN 73 6101 Projektování silnic a dálnic, ČSN 73 6102 Projektování křižovatek na pozemních komunikacích, ČSN 73 6110 Projektování místních komunikací, TP 65 Zásady pro dopravní značení na pozemních komunikacích, TP 133 Zásady pro vodorovné dopravní značení na pozemních komunikacích, atd.).

Před zahájením stavebních prací je nutné předložit k posouzení návrh dopravně inženýrského opatření (umístění PDZ) včetně termínu a harmonogramu prací.

por. Josef Žabokrtský, DiS.
komisař DI

npor. Ing. Rudolf Petřík
vedoucí DI

Zborovská 1360
516 01 Rychnov nad Kněžnou

Tel.: +420 974 536 258
Email: rk.di.komunikace@pcr.cz

DOŠLO DNE 27 04 2015
615

F. 2.3.

OBEC ŘÍČKY V ORLICKÝCH HORÁCH
Říčky v Orlických horách 2, 517 61 Rokytnice v Orlických horách
www.obecricky.cz

M.I.S. a.s.
Ing. M. Kučera
Husova 1697
530 03 Pardubice

Vaše značka (č.j.):	Naše značka (č.j.):	Vyřizuje:
	8/2015	Ing. Jaroslav Kuchta

Říčky v Orlických horách dne 22.4.2015

Věc: Vyjádření k projektové dokumentaci pro stavební povolení na akci „III/31010 Říčky v Orlických horách – II. etapa"

Obec Říčky v Orlických horách na základě Vaší žádosti o vydání stanoviska k dokumentaci pro stavební povolení na akci „III/31010 Říčky v Orlických horách – II. etapa" vydává toto závazné stanovisko.

Obec Říčky v Orlických horách **souhlasí** s předloženou projektovou dokumentací pro stavební povolení (zpracovanou společností M.I.S. a.s., Husova 1697, 530 03 Pardubice, Ing. P. Kulhavým) za těchto podmínek:

- Obec bude zvána na pravidelné kontrolní prohlídky
- na stavbu budou zachovány a plynule napojeny všechny současné sjezdy a výjezdy z okolních pozemků

OBEC
Říčky v Orlických horách
Říčky v Orl. h. č.p. 2, 517 61
IČO: 00579149

Ing. Jaroslav Kuchta
starosta

IČ: 005 79 149
Česká spořitelna a.s.
č.ú. 1240087349/0800
ou.ricky@obecricky.cz
+420 724 187 334
+420 603 492 062

DOŠLO DNE 23 -04- 2015
605

F. 2.4.

M.I.S. a.s.
Ing. M. Kučera – ředitel úseku projekce
Husova 1697
530 03 Pardubice

VÁŠ DOPIS ZNAČKY / ZE DNE	NAŠE ZNAČKA	VYŘIZUJE / LINKA	MÍSTO ODESLÁNÍ / DNE
14.4.2015	1074163423	Pátková /840 840 840	Hradec Králové / 4.5.2015

Stanovisko k žádosti o vyjádření

K předložené projektové dokumentaci na stavbu ***„III/31010 Říčky v Orlických horách – II. etapa“*** nemáme námitek.

Upozorňujeme pouze, že se ve Vašem zájmovém prostoru nachází energetické zařízení v majetku společnosti ČEZ Distribuce, a.s., které je podle zákona č. 458/2000 Sb. chráněno ochranným pásmem. Požadujeme respektovat stávající zařízení distribuční soustavy, včetně ochranného pásma.

Požadujeme dodržet podmínky, které jsou uvedeny ve vyjádření **„Souhlas s umístěním stavby a s prováděním činností v ochranném pásmu elektrického zařízení“** - značka 1074163423, ze dne 4.5.2015.

Souhlasíme s projednáním v územním řízení a s vydáním stavebního povolení za dodržení výše uvedených podmínek.

Toto stanovisko nenahrazuje vyjádření o existenci inženýrských sítí ČEZ Distribuce, a.s.

S pozdravem

ČEZ Distribuce, a. s.
Děčín, Děčín IV-Podmokly
Teplická 874/8
PSČ 405 02
IČ: 247 29 035 120

Ing. Bohuslav Ježek
vedoucí oddělení Správa energetického majetku

SKUPINA ČEZ – GENERÁLNÍ PARTNER ČESKÉHO OLYMPIJSKÉHO TÝMU 2001-2016

ČEZ Distribuce, a. s.
Děčín, Děčín IV-Podmokly, Teplická 874/8, PSČ 405 02 | IČ: 24729035, DIČ: CZ24729035 |
tel. zákaznické služby: 840 840 840, fax: +420 371 102 008, tel. poruchové služby: 840 850 860
e-mail: info@cezdistribuce.cz, www.cezdistribuce.cz | bank. spoj.: KB Praha 35-4544580267/0100
zapsána v obchodním rejstříku vedeném u Krajského soudu v Ústí nad Labem, oddíl B, vložka 214
Zasílací adresa pro zákazníky: Guldenerova 2577/19, PSČ 303 03, Plzeň

DOŠLO DNE 05 -05- 2015
01

SKUPINA ČEZ

F. 2.5.

M.I.S. a.s.
Ing. M. Kučera – ředitel úseku projekce
Husova 1697
530 03 Pardubice

VÁŠ DOPIS ZNAČKY / ZE DNE	NAŠE ZNAČKA	VYŘIZUJE / LINKA	MÍSTO ODESLÁNÍ / DNE
14.4.2015	1074163423	Pátková /840 840 840	Hradec Králové / 4.5.2015

Souhlas s umístěním stavby a s prováděním činností v ochranném pásmu elektrického zařízení

Vážený pane,

dovolte nám, abychom reagovali na Vaši žádost ze dne 14.4.2015, ve které nás žádáte o vydání stanoviska ke stavbě a provádění souvisejících činností v ochranném pásmu el. zařízení v našem majetku.

Sdělujeme Vám, že udělujeme souhlas s umístněním stavby ***„III/31010 Říčky v Orlických horách – II. etapa"*** a s prováděním činností zasahující do ochranného pásma následujícího el. zařízení.

35 kV nadzemní vedení vysokého napětí linka VN2366 (UU404841)
1 kV nadzemní vedení nízkého napětí

Ochranné pásmo uvedeného nadzemního vedení vysokého napětí je souvislý prostor vymezený svislými rovinami vedenými po obou stranách vedení ve vodorovné vzdálenosti měřeno kolmo na vedení, které činí od krajního vodiče na obě strany **10 m.**

Nadzemní vedení NN není ve smyslu § 46 zákona 458/2000 Sb. v platném znění chráněno ochrannými pásmy. Při činnostech prováděných v jeho blízkosti (práce v blízkosti) je nutné dodržet vzdálenosti dané ČSN EN 50110-1 a PNE 33 3302. **Při provádění zemních prací nesmí být narušena stabilita podpěr stávajícího nadzemního vedení NN.**

Povoleny činnosti *): 1, 2, 4

***) Legenda povolených činností :**

1 – stavební práce	2 – zemní práce	3 – kácení a prořez
4 - umístění stavby	5 – skladování hořlavin	6 – skladování výbušnin

Podmínky pro umístění staveb a provádění prací v ochranném pásmu ES:

Platnost tohoto souhlasu je vázána na dodržení následujících podmínek:

1. Podmínkou pro zahájení činnosti v ochranném pásmu je platné „Sdělení o existenci energetického zařízení v majetku společnosti ČEZ Distribuce, a. s.", v daném zájmovém území tohoto souhlasu a dodržení podmínek uvedených v tomto vyjádření.
2. Souběhy a křižovatky s elektrickými vedeními musí být provedeny v souladu s platnými normami a předpisy, zejména s ČSN EN 50110-1, ČSN EN 50423-3, PNE 33 0000-6 a PNE 33 3301, ČSN EN 50341-3 pro venkovní vedení VN, ČSN 33 2000-5-52 a PNE 34 1050 pro kabelová vedení a ČSN 73 6005 o prostorovém uspořádání sítí technického vybavení.

3. Umístění stavby a provádění činností v ochranném pásmu elektrického zařízení bude prováděno podle projektové dokumentace vypracované firmou M.I.S. a.s., Husova 1697, 530 03 Pardubice, číslo zakázky 14_109, datum 3/2015.

4. Ochranné pásmo vedení VN bude po celou dobu stavby označeno výstražnou cedulí **„POZOR – ochranné pásmo vedení VN"** z obou stran možného vjezdu do tohoto pásma.

5. Jakákoliv poškození nebo mimořádné události, způsobené na elektrickém zařízení stavebníkem, musí být neprodleně oznámeny na poruchovou linku 840 850 860 a budou opraveny na náklady viníka. Zahrnutí poškozených míst může být provedeno pouze po souhlasu vydaném naší společností.

6. Umístěním stavby nesmí dojít ke ztížení přístupu našich pracovníků a pracovníků námi pověřených firem k našemu zařízení.

7. Při realizaci stavby nesmí dojít v žádném případě k nebezpečnému přiblížení osob, věcí, zařízení nebo mechanismů a strojů k živým částem pod napětím tj. musí být dodržena minimální vzdálenost 2 m od vodičů dle ČSN EN 50110-1. V případě, že nebude možné tuto vzdálenost dodržet, je žadatel povinen požádat o vypnutí předmětného vedení.

8. Pracovníci provádějící práce budou prokazatelně poučeni o nebezpečí, které hrozí při nedodržení bezpečnostních předpisů.

9. S ohledem k provádění prací v ochranném pásmu upozorňujeme na možnost nebezpečných vlivů od elektrického zařízení. Opatření proti těmto vlivům je na straně zhotovitele výše uvedené stavby. ČEZ Distribuce, a.s. nepřevezme žádnou zodpovědnost za případné škody, které vzniknou stavebníkovi následkem poruchy nebo havárie elektrického zařízení za nepředvídaných okolností nebo nedodržením výše uvedených podmínek.

10. Při případné úpravě povrchu v ochranném pásmu vedení nesmí dojít ke změně výškové nivelety země oproti současnému stavu. Pokud dojde ke změně charakteru terénu, v níž je uloženo kabelové vedení /např. chodník – vozovka/, bude nutno provést hloubkovou přeložku dotčeného kabelového vedení (ČSN 73 6005). V tomto případě je třeba podat Žádost o přeložku zařízení distribuční soustavy.

11. Musí být dodrženy Podmínky pro práce v ochranných pásmech vedení, které jsou přílohou tohoto souhlasu.

12. Jakékoliv události mající vliv na provoz předmětných vedení musí být neprodleně oznámeny na poruchovou linku 840 850 860 nebo včas oznámeny naší společnosti.

13. Výjimka z OP se nevztahuje na zařízení ČEZ ICT Services, a.s.

Souhlas s prováděním činností související se zřízením (výstavbou) výše uvedené stavby končí dnem vydání kolaudačního rozhodnutí.

Provozovatel si vyhrazuje právo odvolat souhlas kdykoli, pokud zjistí, že podmínky stanovené v tomto „Souhlasu s umístěním stavby a s prováděním činností v ochranném pásmu elektrického zařízení" nejsou dodrženy. Pokud zjištěné nedostatky nebyly odstraněny ani na základě písemné výzvy ve stanoveném termínu, je žadatel povinen uvést ochranné pásmo do původního stavu a zdržet se provozování jakékoli činnosti, kterou zákon výslovně zakazuje.

Tento souhlas pozbývá platnosti, nebude-li stavba zahájena do 1 roku od udělení souhlasu a netýká se zajištění dodávky elektřiny pro danou stavbu.

S pozdravem

ČEZ Distribuce, a. s.
Děčín, Děčín IV-Podmokly
Teplická 874/8
PSČ 405 02
IČ: 27 29 035 120

Ing. Bohuslav Ježek
vedoucí oddělení Správa energetického majetku - region

Příloha:
Podmínky pro provádění činností v OP nadzemních vedení

PODMÍNKY PRO PROVÁDĚNÍ ČINNOSTÍ V OCHRANNÝCH PÁSMECH NADZEMNÍCH VEDENÍ

Ochranné pásmo nadzemního vedení podle §46, odst. (3), Zák. č. 458/2000 Sb., tj. zákona o podmínkách podnikání a o výkonu státní správy v energetických odvětvích a o změně některých zákonů (energetický zákon), ve znění pozdějších předpisů (dále jen „energetický zákon") je souvislý prostor vymezený svislými rovinami vedenými po obou stranách vedení ve vodorovné vzdálenosti měřené kolmo na vedení, které činí od krajního vodiče vedení na obě jeho strany:

a) u napětí nad 1 kV a do 35 kV včetně
   - pro vodiče bez izolace 7 metrů (resp. 10 metrů u zařízení postaveného do 31. 12. 1994, vyjma lesních průseků, kde rozsah ochranného pásma i do uvedeného data činí 7 metrů),
   - pro vodiče s izolací základní 2 metry,
   - pro závěsná kabelová vedení 1 metr;
b) u napětí nad 35 kV do 110 kV včetně
   - pro vodiče bez izolace 12 metrů (resp. 15 metrů u zařízení postaveného do 31. 12. 1994).
   - pro vodiče s izolací základní 5 metrů

Poznámka: Nadzemní vedení nízkého napětí (do 1 kV) není chráněno ochranným pásmem. Při činnostech prováděných v jeho blízkosti (práce v blízkosti) je nutné dodržet vzdálenosti dané ČSN EN 50110-1 ed. 2.

V ochranném pásmu nadzemního vedení je podle §46 odst. (8) a (9) energetického zákona zakázáno:

1. zřizovat bez souhlasu vlastníka těchto zařízení stavby či umisťovat konstrukce a jiná podobná zařízení, jakož i uskladňovat hořlavé a výbušné látky,
2. provádět bez souhlasu vlastníka zemní práce,
3. provádět činnosti, které by mohly ohrozit spolehlivost a bezpečnost provozu těchto zařízení nebo ohrozit život, zdraví či majetek osob,
4. provádět činnosti, které by znemožňovaly nebo podstatně znesnadňovaly přístup k těmto zařízením,
5. vysazovat chmelnice a nechávat růst porosty nad výšku 3 metry.

Pokud stavba nebo stavební činnost zasahuje do ochranného pásma nadzemního vedení, je třeba požádat o písemný souhlas vlastníka nebo provozovatele tohoto zařízení na základě §46, odst. (8) a (11) energetického zákona.

V ochranných pásmech nadzemních vedení je třeba dále dodržovat následující podmínky:

1. Při pohybu nebo pracích v blízkosti elektrického vedení vysokého napětí se nesmí osoby, předměty, prostředky nemající povahu jeřábu přiblížit k živým částem – vodičům blíže než 2 metry (dle ČSN EN 50110-1).
2. Jeřáby a jim podobná zařízení musí být umístěny tak, aby v kterékoli poloze byly všechny jejich části mimo ochranné pásmo vedení, a musí být zamezeno vymrštění lana.
3. Je zakázáno stavět budovy nebo jiné objekty v ochranných pásmech nadzemních vedení vysokého napětí.
4. Je zakázáno, provádět veškeré pozemní práce, při kterých by byla narušena stabilita podpěrných bodů – sloupů nebo stožárů.
5. Je zakázáno upevňovat antény, reklamy, ukazatele apod. pod, přes nebo přímo na stožáry elektrického vedení.
6. Dodavatel prací musí prokazatelně seznámit své pracovníky, jichž se to týká s ČSN EN 50110-1.
7. Pokud není možné dodržet body č. 1 až 4, je možné požádat příslušný provozní útvar provozovatele distribuční soustavy o další řešení (zajištění odborného dohledu pracovníka s elektrotechnickou kvalifikací dle Vyhlášky č. 50/1978 Sb., vypnutí a zajištění zařízení, zaizolování živých částí apod.), pokud nejsou tyto podmínky již součástí jiného vyjádření ke konkrétní stavbě.
8. V případě požadavku na vypnutí zařízení po nezbytnou dobu provádění prací je nutné požádat minimálně 2 měsíce před požadovaným termínem. V případě vedení nízkého napětí je možné též požádat o zaizolování části vedení.

Případné nedodržení uvedených podmínek bude řešeno příslušným stavebním úřadem nebo nahlášeno Energetickému regulačnímu úřadu jako správní delikt ve smyslu příslušného ustanovení energetického zákona, spočívající v porušení zákazu provádět činnosti v ochranných pásmech dle §46 uvedeného zákona.

AGENTURA OCHRANY
PŘÍRODY A KRAJINY
ČESKÉ REPUBLIKY

Elektronicky podepsal Ing. David Rešl

REGIONÁLNÍ PRACOVIŠTĚ
VÝCHODNÍ ČECHY

ODDĚLENÍ
SPRÁVA CHKO ORLICKÉ HORY
Dobrovského 332
516 01 Rychnov nad Kněžnou
tel.: +420 494 539 542
e-mail: orlhory@nature.cz
http://www.nature.cz
IDDS: kpddyvy

M.I.S. a.s.
Ing. M. Kučera – ředitel úseku projekce
Husova 1697
Pardubice
530 03

NAŠE ČÍSLO JEDNACÍ: 00586/OH/15 **VYŘIZUJE:** Marvanová **DATUM:** 16. dubna 2015

Závazné stanovisko k povolení stavby III/31010 Říčky v Orlických horách – II. etapa v kat. území Říčky v Orl. horách

Agentura ochrany přírody a krajiny ČR (dále jen „Agentura"), jako orgán ochrany přírody příslušný podle ust. § 78 odst. 3 písm. m) zákona č. 114/1992 Sb. o ochraně přírody a krajiny v platném znění (dále jen zákon) na základě žádosti o udělení souhlasu s povolením stavby **„III/31010 Říčky v Orlických horách – II. etapa v kat. území Říčky v Orl. horách"**, kterou předložil Královehradecký kraj, se sídlem Pivovarské náměstí 1245, Hradec Králové zastoupený SÚS Královehradeckého kraje, a.s., se sídlem Kutnohorská 59, Hradec Králové v zastoupení M.I.S. a.s. Pardubice dne 16. dubna 2015 a doložil projektovou dokumentací pro stavební povolení (zpracovatel: M.I.S. a.s., Husova 1697, Pardubice, Ing. Petr Kulhavý, č. zak. 14/109, 3/2015), vydává jako dotčený orgán podle ust. § 149 zákona č. 500/2004 Sb., správní řád, v platném znění (dále jen správní řád), toto

závazné stanovisko:

podle ust. § 44 odst. 1 zákona Agentura

souhlasí

s povolením stavby „III/31010 Říčky v Orlických horách – II. etapa v kat. území Říčky v Orl. horách" podle projektové dokumentace pro stavební povolení (zpracovatel: M.I.S. a.s., Husova 1697, Pardubice, Ing. Petr Kulhavý, č. zak. 14/109, 3/2015), a to za těchto podmínek:

1. Agentura bude zvána na pravidelné kontrolní dny
2. veškerý nevyužitelný odpadní stavební materiál a vytěžená zemina z čištění příkopů budou zlikvidovány v souladu se zákonem č. 185/2001 Sb., o odpadech, v platném znění, odvozem na řízenou skládku
3. nátokové stěny do vtokových jímek budou provedeny ve sklonu 1:2
4. v průběhu výstavby budou provedena taková opatření, aby nedošlo k poškození stromů, včetně jejich kořenových systému, s výjimkou stromů které budou z důvodu výstavby nebo zdravotního odstraněny
5. lomový kámen pro stavební práce bude z regionálních zdrojů (např. Masty)
6. v průběhu výstavby budou provedena taková technická opatření, aby se zabránilo úniku provozních kapalin a stavebního materiálu do povrchových vod
7. zábradlí u propustů bude provedeno v šedé alt. hnědém odstínu

F. 2.6.

ODŮVODNĚNÍ:

Královehradecký kraj, se sídlem Pivovarské náměstí 1245, Hradec Králové zastoupený SÚS Královehradeckého kraje, a.s., se sídlem Kutnohorská 59, Hradec Králové v zastoupení M.I.S. a.s. Pardubice požádal dne 13. dubna 2015 Agenturu o vyjádření a udělení souhlasu s povolením stavby III/31010 Říčky v Orlických horách – II. etapa v kat. území Říčky v Orl. horách. Tuto svoji žádost doložil projektovou dokumentací pro stavební povolení (zpracovatel: M.I.S. a.s., Husova 1697, Pardubice, Ing. Petr Kulhavý, č. zak. 14/109, 3/2015), obsahující průvodní technickou zprávu, přehlednou a koordinační situaci, vzorový příčný řez a výkres úpravy mostu ev.č. 31010-3.

Zkoumáním předložených podkladů bylo zjištěno, že záměrem je rekonstrukce 1,092 km dlouhý úsek komunikace procházející z části v intravilánu a z části v extravilánu obce Říčky v Orl. horách. Projektová příprava byla s Agenturou předběžně konzultována na výrobních výborech a při místním šetření a vznešené připomínky byly v projektové dokumentaci zohledněny.

V rámci stavebních prací bude provedena obnova dvouvrstvého živičného krytu. Lokálně budou sanovány poruchy podkladní vrstvy vozovky. Šířka vozovky zůstane stávající 4,3 – 5,0 m. Směrové i výškové vedení trasy bude upraveno minimálně v rámci navržené opravy vozovky. Podél části vozovky bude nově osazen odvodňovací rigol ze čtyřlinky z žulových kostek. Na začátku rekonstruovaného úseku bude osazeno dřevoocelové svodidlo délky 40,0 m. Odvodnění povrchu vozovky je navrženo pomocí podélného a příčného sklonu do podélných příkopů, které budou pročištěny a vyspádovány. Zrekonstruovány budou čtyři příčné propusty a dva budou nahrazeny novými ve stávající poloze. Vtokové objekty budou opatřeny mříží a nátoková stěna byla navržena v max. sklonu 1:1.

V souvislosti s výstavbou je nutné kácení (v rozsahu dle závěrů dendrologického posudku), za pokácené stromy bude provedena náhradní výsadba, a to 15-ti ks alejových stromů podél řešené silnice a 11-ti ks ovocných stromů v rámci katastru obce.

Agentura posoudila stavbu na podkladě ustanovení zákona, Plánu péče o CHKO OH, Preventivního hodnocení krajinného rázu CHKO OH a na základě provedeného místního šetření. Dotčené pozemky spadají do III. zóny odstupňované ochrany CHKO Orlické hory. Podle odborného podkladu „Hodnocení krajinného rázu pro CHKO Orlické hory" leží daný objekt v oblasti krajinného rázu OKR 5 – Rokytnicko (místě krajinného rázu MKR 5.3. Říčky), z části v zóně B, kde se uplatňuje zpřísněná ochrana krajinného rázu a z části v zóně A, kde se uplatňuje přísná ochrana krajinného rázu. Rekonstrukce komunikace je v souladu s platnou územně plánovací dokumentací obce. Stavbou dotčený úsek komunikace prochází východní části obce Říčky v Orl. horách, z části v intravilánu a z části v extravilánu. Tato část obce je charakterizována rozvolněnou venkovskou zástavbou tvořenou převážně rekreačními objekty individuálního charakteru, přístupové k jednotlivým objektům i průjezdní komunikace jsou lemovány stromořadími a další doprovodnou zelení.

Vzhledem k výše zmíněným faktům vznesla Agentura již v průběhu projektové přípravy svoje požadavky na tvarové, materiálové a barevné řešení některých stavebních prvků (svodidla, zábradlí, propusty) a na rozsah a způsob provádění stavby (kácení, likvidace stavebního materiálu a vytěžené zeminy apod.), aby byl zásah do přírodního prostředí daného území minimalizován a změna krajinného rázu akceptovatelná. Tyto požadavky byly doplněny a upřesněny stanovením podmínek ve výroku tohoto závazného stanoviska. Z důvodu zajištění ochrany živočichů (ust. § 5 a ust. § 50 zákona), je navrženo u rekonstruovaných propustů zmenšení sklonu nátokové stěny a to v poměru 1:2, z důvodu snadnějšího pohybu drobných druhů živočichů. Opatření pro ochranu dřevin v okolí komunikace byla stanovena na základě ust. § 7 zákona, který řeší jejich obecnou ochranu – nesmí docházet k poškozování kořenového systému stromů v okolí silnice vlivem stavební činnosti. Plošné smýcení silničních alejí by bylo nežádoucí z důvodů změny krajinného rázu ve smyslu ust. § 12 odst. 2 zákona. V průběhu projektové přípravy proto bylo provedeno místní šetření v celém rekonstruovaném úseku silnice a určeny stromy, jež přímo nebrání provádění stavby, jsou dostatečně vitální a budou z těchto důvodů zachovány.

Daná komunikace neprochází územím evropsky významné lokality ani ptačí oblastí, které jsou součástí soustavy Natura 2000. Z těchto důvodů je možné vyloučit významný vliv na předměty ochrany i celistvost EVL i ptačí oblasti. Na pozemcích v těsném sousedství komunikace (na silničním pozemku) není evidován výskyt chráněných druhů rostlin ani živočichů. Po potoku na začátku rekonstruovaného úseku (km 3,65) je veden lokální biokoridor K48, který je základem systému ÚSES. Jelikož bude rekonstruována pouze vrchní stavba a do spodní konstrukce mostu nebude zasahováno, nedojde ke snížení jeho ekologicko-stabilizační funkce. Ze stejného důvodu nedojde ani k ovlivnění významného krajinného prvku – vodního toku ve smyslu ust. § 4 zákona.

Závěrem je možné konstatovat, že jelikož se jedná pouze o rekonstrukci stávající komunikace, jejíž půdorys nebude rozšiřován, nedojde při dodržení výše stanovených podmínek ke zhoršení dochovaného stavu přírodního prostředí daného místa ani snížení hodnoty krajinného rázu lokality.

Z výše uvedeného je patrné, že daný záměr nebude v rozporu se zájmy chráněnými zákonem. Předložené podklady byly shledány jako dostatečné pro posouzení stavby, proto mohl být souhlas s jejím povolením udělen.

POUČENÍ:

Podle ust. § 149 správního řádu není závazné stanovisko samostatným rozhodnutím a nelze se proti němu odvolat. Jeho obsah je závazným podkladem pro příslušný stavební úřad. Obsah závazného stanoviska lze napadnout odvoláním proti rozhodnutí příslušného stavebního úřadu.

(podepsáno elektronicky)
Ing. David Rešl, v. r.
VEDOUCÍ SPRÁVY CHKO

Rozdělovník:
M.I.S. a.s., Ing. Miroslav Kučera, Husova 1697, 530 03 Pardubice - poštou
Obec Říčky v Orl. horách, 517 61 Říčky v Orl. horách – DS
Městský úřad Rokytnice v Orl. h., odbor výstavby a ŽP, 517 61 Rokytnice v Orl. horách – DS
Městský úřad Rychnov n. Kn., oddělení silniční úřad a ÚP, 516 01 Rychnov n. Kn. - DS

LESY ČESKÉ REPUBLIKY, S.P., SPRÁVA TOKŮ - OBLAST POVODÍ LABE, HRADEC KRÁLOVÉ
Přemyslova 1106, 501 68 Hradec Králové, tel. +420 956953111, fax +420 495262391, ost53@lesycr.cz, ID DS: e8jcfsn

M.I.S. a.s.

Došlo 24.04.2015
Č.j. 432 Příl. .....
Předáno PROY

M.I.S. , a.s.
Škroupova 719

500 02 Hradec Králové
Česká republika

VÁŠ DOPIS ZN.	ČÍSLO JEDNACÍ	SPISOVÁ ZNAČKA	DATUM
	LCR953/001547/2015		20.4.2015

VYŘIZUJE	TELEFON	GSM	FAX	E-MAIL
ing.Schreiber	724523993		495262391	schreiber.ost53@lesycr.cz

Věc: „III/31010 Říčky v Orlických horách – II.etapa“

Z hlediska správy dotčených vodních toků:
IDVT 10169561 ČHP 1-02-01-041 Hluboký potok v silničním km 3,652
IDVT 10169570 ČHP 1-02-01-042 levostranný přítok Říčky v silničním km 4,151
IDVT 10169571 ČHP 1-02-01-042 LP v silničním km 4,209

souhlasíme s výše uvedenou stavbou při dodržení následujících podmínek.

1/ Na dotčených vodních tocích nebude v místě mostu a propustků zmenšen průtočný profil koryta vodního toku.
2/ Nebude dotčeno koryto vodního toku nad a pod navrženými stavebními objekty. Výškopis a polohopis propustků zůstává beze změn. Koryto vodního toku pod mostem nebude upravováno.
3/ V blízkosti vodních toků nebudou skladovány lehce splavitelné a ekologicky závadné materiály. Nedojde k úniku znečišťujících látek. /cement, oleje/

Toto vyjádření má omezenou platnost po dobu dvou let.

S pozdravem

Ing. Tomáš Sajdl
Lesy České republiky, s.p.
vedoucí Správy toků-oblast povodí Labe

Příloha : PD

Lesy České republiky, s.p.
se sídlem Přemyslova 1106, 501 68 Hradec Králové
IČ: 42196451, DIČ: CZ42196451
Správa toků - oblast povodí Labe
Přemyslova 1106, 501 68 Hradec Králové
[02]

DOŠLO DNE 27-04-2015
640

F. 2.7.

Česká republika – Hasičský záchranný sbor Královéhradeckého kraje
územní odbor Rychnov nad Kněžnou
Rychnov n. Kn, Na Spravedlnosti 2010, PSČ 516 01

HZSHX0035268

Naše č. j.:	HSHK- 2270-2/2015
Vyřizuje:	mjr. Bc. Jiří Hrouda
Telefon:	950520622
E-mail:	jiri.hrouda@hkk.izscr.cz
Počet listů:	1
Počet stran:	2
Počet příloh:	1
Datum:	06.05.2015

M.I.S. a.s., Škroupova 719/,
50002 Hradec Králové

ZÁVAZNÉ STANOVISKO
dotčeného orgánu na úseku požární ochrany

Název stavby:	**III/21010 Říčky v Orlických horách - II.etapa**
Místo stavby:	**k.ú. Říčky v Orlických horách**
Stavebník:	**Královéhradecký kraj, Pivovarské náměstí 1245, 500 03 Hradec Králové**
Předložená dokumentace:	**PD ke stavebnímu povolení**
Identifikace dokumentace:	**Průvodní zpráva 2xA4 (včetně titulního listu) + výkresová část 1xA4, vypracoval: Ing. Petr Kulhavý, datum: 3/2015**

Hasičský záchranný sbor Královéhradeckého kraje, jako příslušný orgán státního požárního dozoru podle § 26 odst. 2 písm. b) zákona č. 133/1985 Sb., o požární ochraně, ve znění pozdějších předpisů (dále jen „zákon o požární ochraně"), posoudil podle § 31 odst. 1 písm. b) zákona o požární ochraně v rozsahu dokumentu, který je dostatečný pro posouzení požární bezpečnosti (dále jen „dokument"), výše uvedenou dokumentaci podanou dne 13. dubna 2015.

K výše uvedenému dokumentu vydává podle § 31 odst. 4 zákona o požární ochraně

SOUHLASNÉ ZÁVAZNÉ STANOVISKO.

Proti nezákonnosti stanoviska lze podat podnět k jeho přezkoumání, a to příslušnému nadřízenému správnímu orgánu, tj. Ministerstvo vnitra – generální ředitelství HZS ČR, Kloknerova 26, poštovní přihrádka 69, 148 01 Praha 414.

Část projektové dokumentace obsahující výše uvedený dokument si v souladu s § 46 odst. 3 vyhlášky č. 246/2001 Sb., o stanovení podmínek požární bezpečnosti a výkonu státního požárního dozoru (vyhláška o požární prevenci), ve znění vyhlášky č. 221/2014 Sb., trvale ponecháváme.

DOŠLO DNE 11-05-2015

F. 2.8.

mjr.

mjr. Bc. Jiří Hrouda
vrchní komisař
oprávněná osoba za HZS
Královéhradeckého kraje

HZS Královéhradeckého kraje
územní odbor Rychnov n/Kn.
Na Spravedlnosti 2010
516 01 Rychnov nad Kněžnou

Uloženo : O 62/1

Ing. Anita Mittermayerová
M.I.S. a.s.
Husova 1697
530 03 Pardubice

Váš dopis:	Naše č.j.:	Vyřizuje:	Datum:
14.4.2015	POS Li-216/15	Liška/602413539	27.4.2015

Věc: Stanovení podmínek ochrany sítě elektronických komunikací společnosti O2 Czech Republic a.s. (dále jen SEK) pro stavbu: " III/31010 Říčky v Orlických horách - II.etapa v k.ú. Říčky v Orlických horách " k územnímu a stavebnímu řízení

Na základě předložené situace stavby se zákresem stávající trasy SEK, vám vydávám následující vyjádření:

1) Pro vlastní realizaci stavby musí být dodrženy veškeré podmínky ochrany, které jsou součástí platného vyjádření o existenci SEK (730192/14).

O2 Czech Republic a.s.
Za Brumlovkou 266/2
140 22 Praha 4
CZ60193336
858

S pozdravem

Jaromír Liška
Specialista ochrany sítě

O2 Czech Republic a.s. , se sídlem Za Brumlovkou 266/2 140 22 Praha 4, IČO 60193336, DIČ CZ60193336
zapsaná v obchodním rejstříku Městského soudu v Praze, oddíl B, složka 2322
adresa prac.: nám. T.G.Masaryka 2, 571 01 Moravská Třebová, adresa pro dodání zásilek: P.O.BOX. 85 130 11 Praha 3
Tel.: 602 413 539, e-mail: jaromir.liska@o2.cz

F. 2.9.

Rokytnická voda , s.r.o., čp. 357, Rokytnice v Orlických horách , PSČ 517 61
vyřizuje:Ing.Vídeňský Tomáš,tel.,fax : 494595604,e-mail:rokytnickavoda@tiscali.cz

M.I.S. a.s.
Ing. M.Kučera
Husova 1697
530 03 Pardubice

Rokytnice v Orl. horách 6.5.2015

Váš dopis zn.//ze dne
č. 507/PJ/2015//9.4.2015

vyřizuje:
Mittermayerová

Věc: Vyjádření k PD pro stavební povolení na akci: „ III/31010 Říčky v Orlických horách – II.etapa“

Rokytnická voda, s.r.o. souhlasí a nemá námitek k předložené PD k výše uvedené akci. V zájmovém území uvažované stavby se nenachází žádné sítě ve správě Rokytnické vody, s.r.o., ale bude se projíždět ochranným pásmem II.stupně zdroje vody pro úpravnu vody v Rokytnici v O.h..

S pozdravem

Rokytnická voda, s.r.o.
č.p. 357, [illegible] Rokytnice v O.h.
IČO: 25978641 [illegible] CZ25978641
Tel.: [illegible]

Ing. Tomáš Vídeňský
ředitel

DOSLO DNE 07 05 2015
696

F. 2.10.

Městský úřad Rokytnice v Orlických horách
Odbor výstavby a životního prostředí
náměstí Jindřicha Šimka čp.3,517 61 Rokytnice v O.h
tel. 494 379 035, fax 494 379 037-8, e-mail: milan.hock@mu.rokytnice.cz

Hock Milan Ing.
13.4.2015-15:05:24

V Rokytnici v O.h., dne 13.04.2015

Č.J:MEUROK/373/2015
Spis.zn. - skartač.zn.: 336 - A/10

M.I.S a.s.
Škroupova 719
500 02 Hradec Králové

Věc: Souhlas s vydáním stavebního povolení

Městský úřad Rokytnice v Orlických horách, odbor výstavby a životního prostředí, jako příslušný obecný stavební úřad pro vydání územního rozhodnutí pro umístění stavby **III/31010 Říčky v Orlických horách II. etapa**
vydává

S O U H L A S

podle §15 odst. 2 zákona č. 183/2006 Sb., o územním plánování a stavebním řádu (stavební zákon) s vydáním stavebního povolení Městského úřadu Rychnov nad Kněžnou, Odboru výstavby a životního prostředí, oddělení silniční úřad a územní plánování

na stavbu **III/31010 Říčky v Orlických horách II. etapa**

na pozemcích parc. č.2398/1, 2398/3 a 2398/4 kat. území Říčky v Orlických horách. Navržená stavba nevyžaduje vydání územního rozhodnutí.

Ing. Milan Hock
vedoucí odboru

Na vědomí:
Městský úřad Rychnov nad Kněžnou
Odbor výstavby a životního prostředí
oddělení silniční úřad a územní plánování
516 01 Rychnov nad Kněžnou

DSP+PDPS

SOUŘADNICOVÝ SYSTÉM: S-JTSK

VÝŠKOVÝ SYSTÉM: BpV

F. DOKLADOVÁ ČÁST

HL.INŽ.PROJEKTU	ZODP.PROJEKTANT	VYPRACOVAL	KONTROLOVAL	M.I.S.
Ing. P. Kulhavý	Ing. P. Kulhavý	Ing. Mittermayerová	Kysilko Z., DiS.	sídlo: Škroupova 719, 500 02 Hradec Králové projekce: Husova 1697, 530 03 Pardubice

OBEC : ŘÍČKY V ORLICKÝVH HORÁCH	KRAJ : KRÁLOVEHRADECKÝ	FORMÁT	1 A4
INVESTOR : KRÁLOVEHRADECKÝ KRAJ		DATUM	3/2015
AKCE :		ÚČEL	DSP+PDPS
III/31010 ŘÍČKY V ORLICKÝCH HORÁCH - II. ETAPA		Č.ZAKÁZKY: 14_109	PARÉ :
		Č. ARCHIVNÍ : 0	
DOKUMENTACE PRO STAVEBNÍ POVOLENÍ A PRO PROVEDENÍ STAVBY			
PŘÍLOHA : ZÁPISY Z JEDNÁNÍ		MĚŘÍTKO : -	Č.PŘÍLOHY : F. 4.

Projekce
Husova 1697, 530 03 Pardubice
tel. 495 846 180
E-mail: projekce.pce@seznam.cz
http:// www.mishk.cz

ZÁPIS Z JEDNÁNÍ

Výrobní jednání proběhlo dne: **3.12.2014**

Název akce: **III/3109_III/31010-Říčky v Orlických horách“**

Přítomni dle přiložené presenční listiny.

Úvod:

Jednání bylo svoláno za účelem zjištění podmínek životního prostředí k této akci.

Během jednání bylo dohodnuto následující:

První úsek

Šířka asfaltu nové komunikace bude 5,5m tam, kde to šířkové poměry neumožňují, silnice nebude rozšiřována.
Stromy mimo obec ležící nezpevněné krajnici komunikace budou vykáceny a v obci to bude dle domluvy se starostou obce Říček. Kácení bude probíhat mimo vegetační období, bude prověřeno, zda v dutinám starých stromů nezimují např. netopýři, ptáci. Zdravé, pěkně rostlé stromy u paty násypu nebudou káceny.
Mimo obec budou osazena ocelová svodidla v nejnutnějších místech a v obci a v těsné blízkosti obce budou osazena dřevěná svodidla.
Propustky s vtokovou jímkou budou upraveny tak, aby byly průchozí pro drobné živočichy (jedna stěna v tokové jímky musí být ve sklonu max 1:1). Čela a jímky propustků budou z kamene nebo z kamenné dlažby (kamenný obklad). Opravované podélné propustky budou mít šikmé čela a budou mít kamennou zádlažbu (viz. Čermná nad Orlicí). Zábradlí na propustech bude hnědé (příp. s odrazkovými prvky).
Rozsah terénních úprav v okolí silnice bude minimalizován, nebudou vytvářena zbytečně velké násypy.
Po dokončení stavby budou svahy silničního tělesa monitorovány z důvodu nežádoucího rozšíření invazních druhů rostlin.

Na začátku úseku bude potřeba rozšířit komunikaci cca o 0,5m. Rozšíření se provede na levé straně komunikace, tím dojde rozšíření násypu (vykácení stromu a keřů, ponechají se cca 2-3 stromy v patě budoucího nasypu. Zde bude použito ocelové svodidlo.

Za mostem ev.č. 31009-1 bude po pravé straně v místě napojení lesní cesty zřízen štěrbinový žlab.
Po obou stranách bude proveden mělký rigol ze čtyř řad z žulových kostek v délce cca 100 m.
Dále bude osazeno ocelové svodidlo v délce cca 60 m.

Bude zpracována varianta na plynulejší průjezd zatáčkou. Dále se prověří, zda na louce není evidován výskyt chráněných druhů rostlin nebo živočichů. V případě volby této varianty bude původní silnice zrušena a pozemek urovnán a následně zatravněn nebo zalesněn.

Poblíž památných stromů bude rozšířena výhybna na normové parametry. Od toho to místa se bude používat dřevěné svodidlo.

Pod pramenem na pravé straně je neodvodněná prosedlina, zde se prověří, zda se nejedná o biotop chráněných druhů rostlin. Pokud ne, tak se zde zřídí nový propustek.

Nebude zasahováno do skalního bloku u silnice vpravo před obcí

Most ev.č. 3109-2 bude rekonstruován se zachováním stávajících opěr a s rozšířením mostovky. Na most bude navazovat nízká opěrná zeď v patě svahu (cca do poloviny svahu pak bude proveden násyp ve sklonu 1:2). Dále bude projednáno, zda bude ze ŽB obložená kamenem nebo gabionová. Na mostě bude osazeno zábradelní dřevěné svodidlo.

Mezi mosty ev.č. 31009-2 a 31010-2bude proveden po pravé straně odvodňovací žlábek z čtyř řádku žulových kostek. Na mostě ev.č. 31010-2 bude nové římsy včetně nového zádržného systému. Římsy budou prodlouženy, zejména na pravé straně mostu.
V obci nebudou za účelem svedení vody osazovány obrubníky.

U stávající opěrné zdi bude rozebráno stávající svodidlo a ubourána ŽB římsa a nahrazena novou ŽB římsy výšky nad vozovkou 150mm a osazené nové dřevěné zábradelní svodidlo.

Pod parkovištěm se nebude rozšiřovat násyp směrem ke korytu Hlubokého potoka, v hodnější řešení by bylo se zaříznout do svahu na druhé straně komunikace – bude nutné projednat se starostou obce, jsou zde vzrostlé smrky. V dále po toku, kdy koryto se více vzdaluje od komunikace, už by násypy po pravé straně komunikace byly možný. Ještě se prověří, jestli zde nejsou ochranný pásma z hlediska ochrany přírody.
Min. 6 m od břehové hrany vodních toků nebudou prováděny terénní úpravy.

Most ev.č. 31010-3 bude kompletně rekonstruován, zůstane jen stávající klenba s opěrami a křídly. Klenba a spodní stavba bude očištěna a osanována. Na klenbě se provede roznášecí ŽB deska, dozdí se parapetní zídky z kamene a provede se ŽB římsa včetně zádržného systému.

Druhý úsek
Úsek začíná u odbočky k hornímu parkovišti pod sjezdovkou. Zde bude provedena obnova živičného krytu, doplní se v nezbytně nutném místě svodidlo (za mostem ev.č. 31010-4) a budou vykáceny stromy, které jsou v nezpevněné části vozovky.

Dále bude nutné dohodnout vhodné plochy pro náhradní výsadbu stromů. Náhradní výsadby budou provedeny pomocí dřevin typických pro oblast Orlických hor.

Krajnice budou zpevněny frézinkem alt. štěrkem,

V Pardubicích 8.12.2014 Ing. Petr Kulhavý

M.I.S.

Projekce
Husova 1697, 530 03 Pardubice
tel. 495 846 180
E-mail: projekce.pce@seznam.cz
http:// www.mishk.cz

PRESENČNÍ LISTINA

Výrobní jednání konané dne: 3.12.2014 v ŘÍČKÁCH

Název akce: **„III/3109 a III/31010-Říčky v Orlických horách "**

JMÉNO A PŘÍJMENÍ:	NÁZEV ORGANIZACE:	E-MAIL:	MOBIL/TEL.:	PODPIS:
Ing. Petr Kulhavý	M.I.S. a.s.	Petr.kulhavy@projekce-mishk.cz	607005727	
FRANTIŠEK NOVÁK	SÚSCHK a.s. HK	frantisek.novak@suschk.cz	602 492 083	
Ing. TOMÁŠ NOVÁK	— " —	tomas.novak@suschk.cz	427 308 365	
Ing. Pavla Marvanová	Správa CHKO OH	pavla.marvanova@nature.cz	720 696 037	Marvanová
Ing. Jarmila Hrůzová	→ dtto	jarmila.hruzova@centrum.cz	776 198 133	

Projekce
Husova 1697, 530 03 Pardubice
tel. 495 846 180
E-mail: projekce.pce@seznam.cz
http:// www.mishk.cz

ZÁPIS Z JEDNÁNÍ

Výrobní jednání proběhlo dne: **24.2.2015**

Název akce: **„III/3109_III/31010-Říčky v Orlických horách“**

Přítomni dle přiložené prezenční listiny.

Úvod:

Jednání bylo svoláno za účelem jednání střetu dvou akcí Regenerace aleje a této a akce.

Během jednání bylo dohodnuto následující:

První úsek

Na začátku úseku dojde k dočasným i trvalým záborům na pozemcích Lesů ČR, a tím k vykácení stromů v jejich majetku. Vykácené stromy se nahradí novou výsadbou v upravených svazích. V případě trvalých záborů dojde k vyrovnání pozemků v rámci pozemkových úprav obce Říčky v Orlických horách.

Byla odsouhlasena varianta s navrženou změnou směrového řešení za účelem plynulejšího průjezdu ve směrovém oblouku. Původní vedení komunikace v tomto místě bude zrušeno a pozemek bude následně zalesněn.

Na požadavek CHKO nebude komunikace rozšiřována v místech, kde by jinak došlo k velkým terénním úpravám.

Na mostech v obci se vozovka rozšíří na 6,00 m. Nebudou se na nich zřizovat chodníky.
Na most ev. č. 3109-2 bude navazovat nízká ŽB opěrná zeď obložená kamenem.

Bylo navrženo svolat jednání za účelem dořešení kácení stromů v souvislosti s rekonstrukcí komunikace a dohodnutí se o místě případné náhradní výsadby. Jednání se bude konat 3.3:2015.

Druhý úsek

V tomto úseku nedojde k rozšíření komunikace, bude provedena pouze obnova živičného krytu.

Je návrh na umístění svodidla za most ev. č. 31010-4. O jeho zřízení se rozhodne na již zmíněném jednání.

V Pardubicích 27.2.2015 Ing. Petr Kulhavý

PREZENČNÍ LISTINA

24. 2. 2015

Říčky v Orlických Horách

Ing. TOMÁŠ NOVÁK SÚS KHK, a.s. 727 808 365 tomas.novak@susklhk.cz

FRANTIŠEK NOSEK -//- 602 492 083 frantisek@susklhk.cz

Ing. Pavla Marvanová AOPK ČR 720 696 037 pavla.marvanova@nature.cz, marvanova

Ing. Jiří Brandejs LČR s.p. 724 524 316 brandejs.ls165@lesycr.cz

Ing. Vojtěch Dolechý LČR, s.p. 725 257 560 dolechy.ls165@lesycr.cz

Ing. Renata Mlejuková projektantka zeleň 602 132 443 renata.mlejukova@rezaaa.cz

Ing. Yvona Eliášová TDI a FM projektu podpořeného z OP ŽP 608 703 158 yvona@eliasova.cz

Ing. Petr Kulhavý MIS a.s. 607 005 727 Petr.kulhavy@projekce-mishk.cz

Ing. ANITA MITTERMAYEROVÁ M.I.S. a.s. 476 609 201 Anita.Mittermayerova@projekce-mishk.cz

Ing. Jaroslav Kuchta starosta obce 603492062 ou.richy@obecricky.cz kuchta.richy@gmail.com

Projekce
Husova 1697, 530 03 Pardubice
tel. 495 846 180
E-mail: projekce.pce@seznam.cz
http:// www.mishk.cz

ZÁPIS Z JEDNÁNÍ

Výrobní jednání proběhlo dne: **3.3.2015**

Název akce: **„III/3109_III/31010-Říčky v Orlických horách“**

Přítomni dle přiložené prezenční listiny.

Úvod:

Jednání bylo svoláno za účelem jednání střetu dvou akcí Regenerace aleje a této a akce.

Účelem toho to jednání bylo rozhodnutí, zda se budou moci skácet vybrané stromy při realizaci této akce a nedošlo by k zrušení dotace na Regeneraci aleje v Říčkách.

Během jednání bylo dohodnuto následující:

První úsek

Zde byly vytipovány stromy, které je nutné pokácet při realizaci této akce. Jedná se o stromy pod číslem dle revitalizace 2, 3, 4, 5, 6, 7, 8. Tyto stromy leží přímo v krajnici vozovky. Případná sanace podloží komunikace by poškodila kořenový systém – nutnost sanace vyjde z diagnostického průzkumu. A to jen v případě kdyby se nerozšiřovala komunikace, zde je navrhnuto rozšíření 0,5 m. Další 2 stromy jsou v místě, kde by sem měla zbudovat opěrná zeď (komunikaci je v těsné blízkosti koryta potoka). Návrh řešení byl, že se vyjmou tyto stromy z dotace a bude se muset na nich provést v tom to roce údržba a kácet by se měli až těsně před zahájením stavby.

Zástupci CHKO podají rozhodnutí do příštího týdne, chtějí se ještě podívat přímo na místo.

Druhý úsek

Situace podobná jako v prvním úseku a jsou zde vytipovány stromy 99, 100, 102 a 103. Zde je to z důvodu osazení svodidla za most ev. č. 31010-4 a strom je č. 103 je přímo v příkopu a brání odtoku dešťových vod.

V Pardubicích 13.3.2015 Ing. Petr Kulhavý

M.I.S.

Projekce
Husova 1697, 530 03 Pardubice
tel. 495 846 180
E-mail: projekce.pce@seznam.cz
http:// www.mishk.cz

PRESENČNÍ LISTINA

Výrobní jednání konané dne: 3.3.2015 v SÚS KHK a.s

Název akce: **„III/3109 a III/31010-Říčky v Orlických horách "**

JMÉNO A PŘÍJMENÍ:	NÁZEV ORGANIZACE:	E-MAIL:	MOBIL/TEL.:	PODPIS:
Ing. Petr Kulhavý	M.I.S. a.s.	petr.kulhavy@projekce-mishk.cz	607 005 727	
Ing. Pavla Marvanová	AOPK ČR, Správa CHKO OH	pavla.marvanova@nature.cz	720 696 037	Marvanová
Ing. David Rešl	—"—			[signature]
[illegible] P.	KHK	p.slezak@kr-kralovehradecky.cz	724 701 129	[signature]
FRANTIŠEK NOSEK	SÚS KHK a.s. PRS	frantisek@nosek@suskhk.cz	602 492 083	[signature]
ING. JIŘÍ KOUTNÍK	SÚS KHK a.s.	JIRI.KOUTNIK@SUSKHK.CZ	724 768 076	[signature]
ING. YVONA ELIAŠOVÁ	OGUČ, TDI+PM	yvona@eliasov.cz	608 703 658	[signature]
ING. JAROSLAV KUCHTA	OBEC ŘÍČKY V ORL. HOR.	kuchta.ricky@gmail.com ou.ricky@obecricky.cz	603 492 062	[signature]

Projekce
Husova 1697, 530 03 Pardubice
tel. 495 846 180
E-mail: projekce.pce@seznam.cz
http:// www.mishk.cz

ZÁPIS Z VÝROBNÍHO VÝBORU

Výrobní jednání proběhlo dne: **25.3.2015**

Název akce: **„III/3109_III/31010-Říčky v Orlických horách“**

Přítomni dle přiložené prezenční listiny.

Úvod:

Projektant předložil situaci se vzorovými řezy k I. etapě a projektovou dokumentaci k II. etapě rekonstrukce silnice III/3109_III/31010 Říčky v Orlických horách se zapracovanými připomínkami z předchozích jednání.

Během jednání bylo dohodnuto následující:

První úsek

- Stávající sjezd v km 0,745 bude nahrazen novým sjezdem v délce cca 15 m.
- V místě úpravy směrového řešení komunikace - nově navržený směrový oblouk, dojde k rekultivaci stávající komunikace a pozemek bude zalesněn a lesní cesta bude prodloužena ke komunikaci.
- Zpevněné plochy podél komunikace sloužící k parkování budou zachovány bez úprav.
- Od km 1,150 bude veškerý zádržný systém dřevěný. Stávající ocelové svodidlo v úseku pod skálou bude nahrazeno a prodlouženo o cca 50 m.

  V místech stávajících pěšinek budou svodidla přerušena. Přerušení bude provedeno vzájemným přesahem svodidel.
- Bylo odsouhlaseno vybudování nového příčného kolmého propustku v místě stávajícího biotopu. Vtok propustku bude řízen tak, aby nebyla narušena funkce biotopu.
- CHKO nesouhlasí s provedením skalního zářezu dle VL 2, požadují pozvolný sklon zářezu bez zřízení laviček. Sklon skalního zářezu bude upřesněn geotechnikem v průběhu stavby.
- V km 1,662 bude stávající příčný kolmý propustek nahrazen novým příčným šikmým propustkem. Stávající potůček bude v délce 5,0 – 10,0 m usměrněn do vtoku tohoto propustku.
- Lesy ČR Správa toků nesouhlasí s vybudováním nové ŽB zdi s kamenným obkladem. V místě požadují ponechat stávající šířku vozovky a zamezit tak kácení stromů pod č. 2, 3, 4, 5, 6, 7, 8 dle revitalizace. V tomto případě by bylo mezi stromy umístěno zábradlí. V případě, že dojde ke kácení

stromů, bude zde vybudován ŽB práh na mikropilotách pro zajištění stability komunikace. Práh bude vč. římsy a dřevěného zábradlí.

- Majitel parcely č. 1866/1 souhlasí s vybudováním ŽB zídky s kamenným obkladem v délce cca 20 m, která zajistí svah před domem na této parcele. Zídka bude opatřena ŽB římsou, na ní bude osazeno dřevěné zábradlí výšky 1,10 m. Na zábradlí bude navazovat dřevěná stěna výšky 1,10 m proti odstřiku vody vč. branky. V místě branky budou provedeny schody.

  V návaznosti s rozšířením mostu bude nutno rozšířit komunikaci v úseku před mostem ev. č. 3109-2. Rozšíření komunikace bude provedeno pomocí opěrné zdi s násypovým svahem. Opěrná zeď bude ze ŽB s kamenným obkladem. Majitel s výstavbou souhlasí.
- Na základě jednání mezi obcí a vlastníky nemovitostí, situovaných těsně u silnice, bude případně doplněno dřevěné zábradlí výšky 1,10 m i na dalších místech z důvodu ochrany těchto objektů.
- Rekonstrukce mostu ev. č. 3109-2 se bude skládat ze sanace stávajících opěr a křídel a z vybudování nové nosné konstrukce ze ŽB. Za mostem bude osazena nová uliční vpusť, která bude vyústěna do koryta toku. Pravá římsa za mostem bude prodloužena o cca 15 m.
- Starosta obce požaduje snížení nivelety komunikace v úseku mezi mostem ev. č. 3109-2 a mostem ev. č. 31010-1 z důvodu nežádoucího odtoku dešťových vod z povrchu komunikace k přilehlým nemovitostem.

  V tomto úseku budou zřízeny po obou stranách komunikace odvodňovací rigoly z žulové kostky, které budou vyústěny do nové uliční vpusti vpravo a do stávajícího odvodňovacího žlabu vlevo.
- Vybudování ŽB nebo kamenné zídky vč. zábradlí pro zajištění svahu komunikace zasahující do parcely č. 418/3 se projedná s majitelem této parcely.
- Přítomni souhlasí s napřímením komunikace v místě Dolního parkoviště v obci, se kterým souvisí přesunutí vtokového objektu a přeložka sloupu veřejného osvětlení. Konstrukce stávající vozovky bude rozebrána a plocha bude na požadavek starosty obce zatravněna.
- Řešení kácení stromů v tomto úseku bude dořešeno na dalším místním šetření, s použitím závěrů diagnostiky vozovky.

Druhý úsek

- Byl schválen návrh rekonstrukce mostu ev. č. 31010-3 na začátku úseku. Zádržný systém na mostě bude dřevěný.
- Investor nesouhlasí s umístěním výhyben. Požaduje ponechat stávající stav z důvodu malého dopravního významu komunikace.
- Stromy v havarijním stavu byly označeny a budou skáceny co nejdříve, následně se podá oznámení o této činnosti. Ostatní stromy navržené ke skácení budou skáceny před realizací. Náhradní výsadbu lze částečně umístit do prostoru na konci úseku, částečně jí lze vykompenzovat zdravotními řezy.

V Pardubicích, dne 26.3.2015 Ing. Petr Kulhavý

M.I.S.

Projekce
Husova 1697, 530 03 Pardubice
tel. 495 846 180
E-mail: projekce.pce@seznam.cz
http:// www.mishk.cz

PRESENČNÍ LISTINA

Výrobní jednání konané dne: 25.3.2014 v ŘÍČKÁCH

Název akce: **„III/3109 a III/31010-Říčky v Orlických horách "**

JMÉNO A PŘÍJMENÍ:	NÁZEV ORGANIZACE:	E-MAIL:	MOBIL/TEL.:	PODPIS:
Ing. Petr Kulhavý	M.I.S. a.s.	petr.kulhavy@projekce-mishk.cz	607 005 727	
JIŘÍ DVOŘÁK	SPRÁVA SILNIC KHK p.o.	SDVORAK@SSKHK.CZ	721033197	
FRANTIŠEK KOŠEK	SVS KHK a.s. HK	frantisek.kosek@svskhk.cz	602492083	
ING. JAROSLAV KUCHTA	OBEC ŘÍČKY v ORL. HOR.	kuchta.ricky@gmail.com	603 492062	
JOSEF SOBOKRÍSTÁ	POLICIE ČR DI RZ	rk.dr.komunikace@pcr.cz	604 857464	
LIBOR DOSTÁL	MÚ NK - silniční úřad	libor.dostal@rychnov-city.cz	737 549 152	
DAVID REŠL	AOPK ČR - SCHKO Orl. hory			
PAVLA MARVANOVÁ	-//-	pavla.marvanova@nature.cz	720 696 037	Marvanová
ANTONÍN SCHREIBEL	LESY ČR, STOPL	schreibev.ost53@lesycr.cz	724523993	
Radka JAKOUBKOVÁ	AOPK ČR - RP Východní Čechy odd. Správa CHKO Orlické hory	radka.jakoubkova@nature.cz	494 539 545	
JARMILA HRŮZOVÁ	ING. JARMILA HRŮZOVÁ	jarmilahruzova@centrum.cz	776 198 133	
ANITA MITTERMAYEROVÁ	M.I.S. a.s.	anita.mittermayerova@projekce-mishk.cz		

Projekce
Husova 1697, 530 03 Pardubice
tel. 495 846 180
E-mail: projekce.pce@seznam.cz
http:// www.mishk.cz

ZÁPIS Z JEDNÁNÍ

Výrobní jednání proběhlo dne: **3.4.2015**

Název akce: **„III/3109_III/31010-Říčky v Orlických horách“**

Přítomni dle přiložené prezenční listiny.

Úvod:

Jednání bylo svoláno za účelem rozhodnout, zda se bude rozšiřovat komunikace v 2,4 -2,5 km.

Během jednání bylo dohodnuto následující:

První úsek

- Na místě bylo rozhodnuto, že v daném úseku se nebude rozšiřovat komunikace. Stávající stromy budou zachovány.
- Budou naprojektovány výhybny na začátku a na konci tohoto úseku. Na začátku úseku v místě výhybny bude provedeno rozšíření do stávajícího svahu.
- Před výhybnou bude zřízen nový propustek.
- Mezi stromy nad korytem vodního toku nebude osazen zádržný systém (zábradlí ani svodidlo) navržené projektantem, z důvodu zimní údržby (komplikované odstranění sněhu z komunikace přes zádržný systém). Budou zde osazeny směrové sloupky – konzultováno s Policií ČR DI.

V Pardubicích, dne 7.3.2015 Ing. Petr Kulhavý

Presenční Listina

Lesy ČR – správa lokál	ing. SCHREIBER	
Obec Říčky – starosta	ing. KUCHTA J.	
AOPK ČR	Ing. Marvanová	Marvanová
–"–	Ing. REŠL	
SUS KHK a.s.	KOOTNÍK	
–"–	NOVAK	
–"–	NOVES	
[illegible]	SLEZÁK	
M.I.S. a.s.	KULHAVÝ	