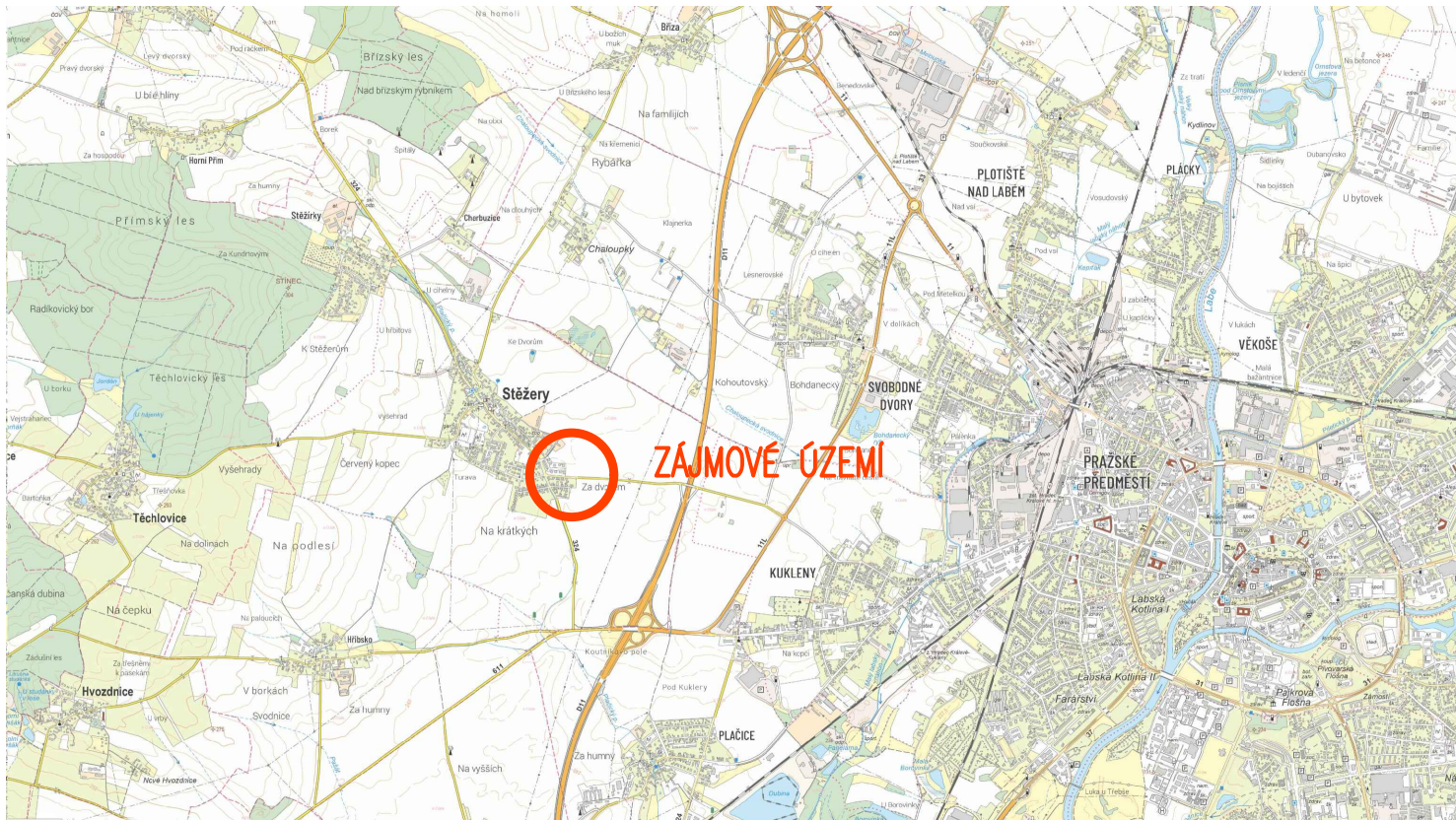
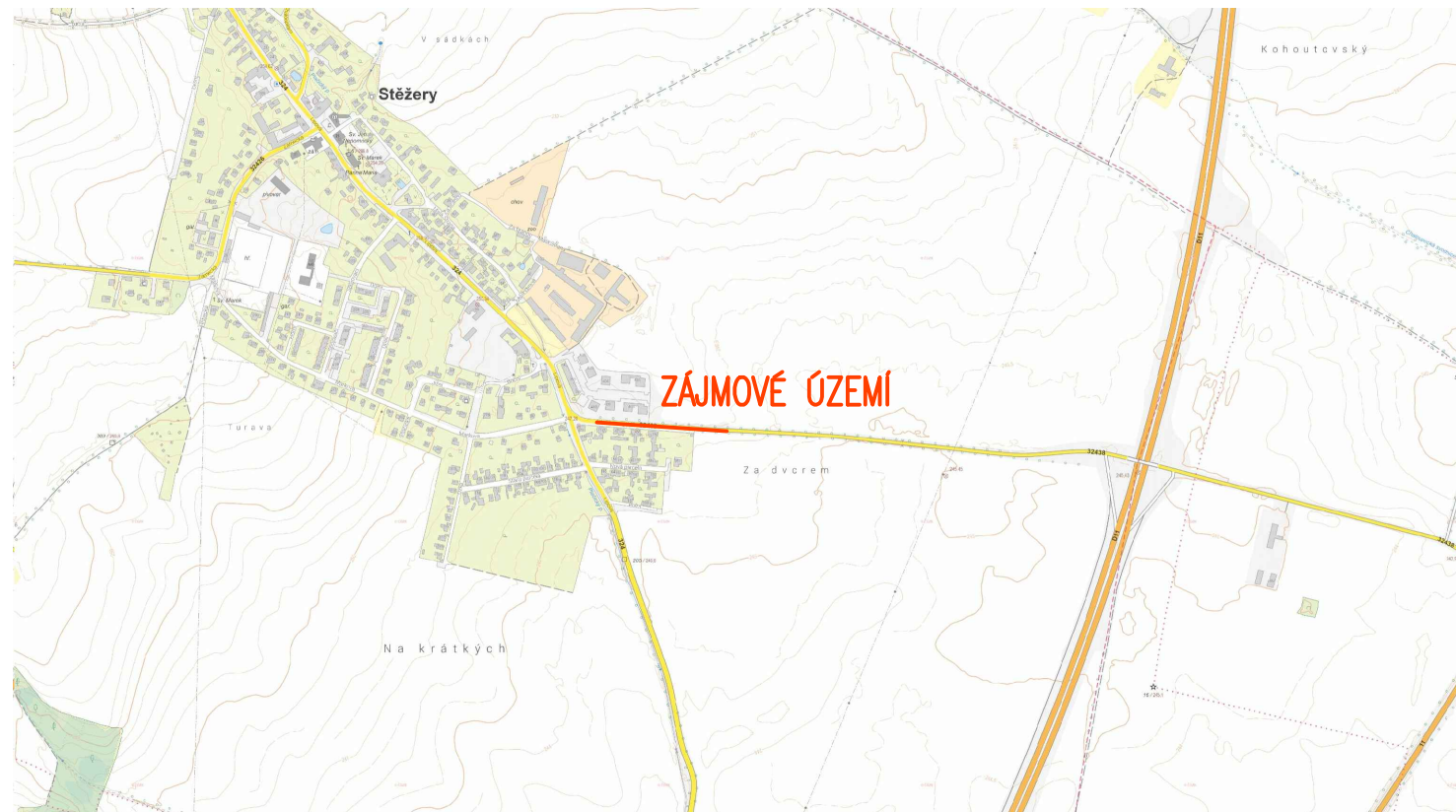


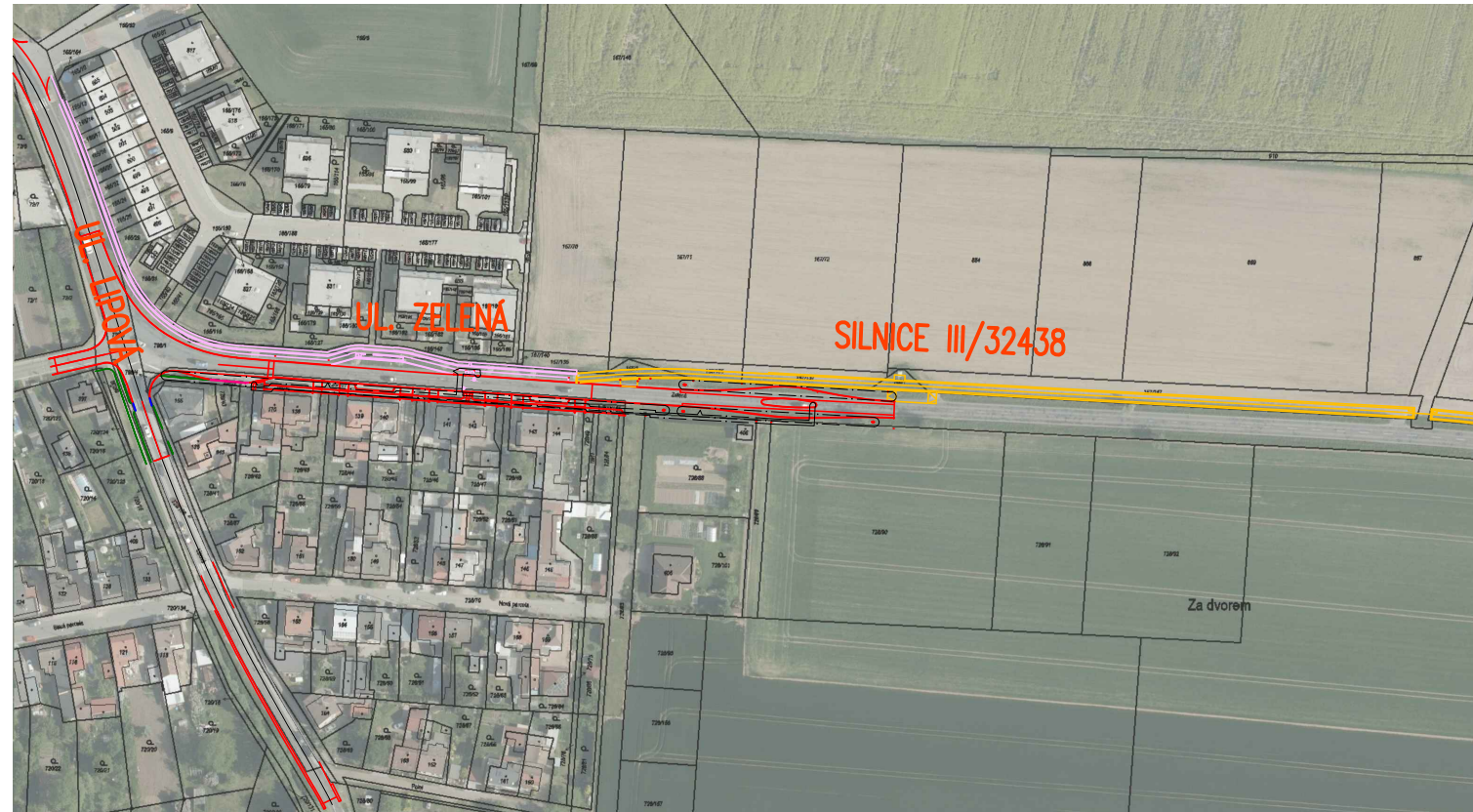
ŠIRŠÍ VZTAHY  
1 : 20 000



PŘEHLEDNÁ MAPA  
1 : 5 000



ORTOFOTO MAPA  
1 : 1 000





## LEGENDA:

— — — — — OCHRANNÁ PÁSMA INŽENÝRSKÝCH SÍTÍ

SOUŘADNICOVÝ SYSTÉM: JTSK

VÝŠKOVÝ SYSTÉM: BpV

HLAVNÍ PROJEKTANT:	KAMIL HRONOVSKÝ			<b>HRONOVSKÝ</b>	
ZPRACOVATEL DÍLČÍ ČÁSTI:				<b>DOPRAVNÍ PROJEKCE s.r.o.</b>	
ZODPOVĚDNÝ PROJEKTANT:	KAMIL HRONOVSKÝ			BRNĚNSKÁ 700/25, 500 06 HRADEC KRÁLOVÉ	
VYPRACOVAL:	KAMIL HRONOVSKÝ			e-mail: hronovsky@hkprojekt.cz	
KRAJ: KRÁLOVÉHRADECKÝ	OBEC: STĚŽERY	KAT. ÚZEMÍ: STĚŽERY		telefon: 604 823 698	
INVESTOR: OBEC STĚŽERY, LÍPOVÁ 31, 503 21 STĚŽERY, KRÁLOVÉHRADECKÝ KRAJ; PIVOVARSKÉ NÁMĚSTÍ 1245, 500 03 HRADEC KRÁLOVÉ			STUPĚŇ:	DÚR+DSP, DPS	
AKCE:  <b>OPRAVA CHODNÍKU A SILNICE III/32438, ULICE ZELENÁ, STĚŽERY</b>			ZAK.ČÍSLO:	021-22-5	
			ARCHIVNÍ ČÍSLO:		
			DATUM:	10/2023	
			FORMÁT:	2 x A4	
			MĚŘITKO:	1 : 20 000, 5 000, 1 000	
OBJEKT: <b>C – SITUAČNÍ VÝKRESY</b>			ČÍSLO SOUPRAVY:	ČÍSLO PŘÍLOHY:	
OBSAH:  <b>SITUAČNÍ VÝKRES ŠIRŠÍCH VZTAHŮ</b>				<b>C.1.</b>	