

ZÁBOROVÝ ELABORÁT – ČÁST 1.2

Veselý kopec

0,8 0,9 1,0 1,1 1,2 1,3 1,4

29 30 31 32 33 34 35 36 37 38 39 40 41

14,40 11,20 14,00 7,50 1,720 1,100 3,50 5,30


TK 0,79463 TK 0,89518 TK 0,92885 TK 0,95324 TK 0,98221 TK 1,02250 TK 1,06539 TK 1,14512 TK 1,15893 TK 1,31519


KT 0,79463 KT 0,89518 KT 0,92885 KT 0,95324 KT 0,98221 KT 1,02250 KT 1,06539 KT 1,14512 KT 1,15893 KT 1,31519


— HRANICE KN
— HRANICE KÚ
110/22 PARCELNÍ ČÍSLO
152 ČÍSLO POPISNÉ

 HRANICE STAVBY DSP POZEMKY SOUKROMÝCH VLASTNÍKŮ

FOURTH-LEVEL DISTRICTS, WEST A SIDE

 POZEMKY INVESTORA - KR

 POŘADOVÉ ČÍSLO POZEMKU

SOURAČNÍČOVÝ SYSTÉM: VÝŠKOVÝ SYSTÉM:		JTSK BALT p.v.		č. 3 ZMĚNA KATASTRU NEPOVMOSTI - ÚPRAVA		08/2021	
± 0,000 ± m n.m.		Index Změna				Datum	
Výpracoval Ing. Kristýna Jeliníková		Kontroloval Ing. Kučera M.		<div> VDI PROJEKT s.r.o. vodohospodářská a dopravní infrastruktura Penzařská 216/3, 101 00 Praha 10</div>			
Zodpovědný projektant Ing. Kučera M.		Hlavní inženýr projektu Ing. Kučera M.					
Název				Investor			
III/32414 Lužec nad Cidlinou				Královhradecký kraj Přivarské nám.1245/2,Hradec Králové 50003			
Objekt				Obec Lužec nad Cidlinou		Kraj Královhradecký	
SO 101 KOMUNIKACE				Technická zpráva		Formát 8 x A4	
Profese Dopravní stavby				Štápeš DŠP		Měřítko 1:1000	
Název přílohy				Číslo přílohy 57/16		Poré	
ZÁBOROVÝ ELABORÁT - 1.ČÁST				Číslo přílohy K.1			