





- | | | |
|--|--|--|
| | | kanalizace splašková (nové/ stávající) |
| | | kanalizace dešťová (nové/ stávající) |
| | | vodovod (nové/ stávající/ zrušené) |
| | | elektro NN (nové/ stávající) |
| | | vedení SLP (nové/ stávající) |
| | | veřejného osvětlení (nové/ stávající/ zrušené) |
| | | drenážní potrubí (nové/ stávající) |

 dřeviny jehličnaté, listnaté (stávající/ odstraněné)

-  nové dřeviny- JAVOR KLEN v. 180, pr. kmene 12-16 cm
-  nová výsadba- bezpečnostní pruh šíře cca 800 - bez ohraničení
hustě osázeno: např. skalník drobnolistý výška 15 cm

betonový žlab, litinová mříž- d. 500 x š. 300 x v. 400 mm

- ☐ ☒ šachty stávající (kanalizace / splašková / dešťová / voda)
- ☒ ☐ ☐ ☐ šachta kanalizační - nová (dešťová / splašková / voda / elektroinstalizace)
- ☒ betonová vpust' pro šterbinový žlab 500/ 300/ 400
- ☐ šachta kanalizační revizní na drenážním potrubí PVC DN 315 poklop plastový kruhový

- sloup VO (stávající/zrušený přeložený)

-  dlažba z žulových odseků - stávající , žulové obruby š 120




- | | | |
|--|--|----------------------|
| | nové zpevněné plochy - šotolina frakce 0-4mm | 285,0 m ² |
|--|--|----------------------|

- ===== žulový obrubník120/ 240

- +605.187 upravený terén- m.n.m.

- 605 32 původníterén - m.n.m.

$$\pm 0.000 = 604,25 \text{ m.n.m.}$$

INVESTOR:		GENERALNÍ DODAVATEL:	
Královéhradecký kraj Pivovarské náměstí 1245, 500 03 Hradec Králové IČO: 708 89 546			
GENERALNÍ PROJEKTANT		dokumentace DPS: <div>   </div>	
CE-ING s.r.o. Polská 375, 547 01 Náchod IČO: 044 75 631		AUTORIZACE:	
MANAŽER PROJEKTU:		ING. PETR CHOBOŤSKÝ ČKAIT 0601616	
PROJEKTANT:		KRISTÍNA MOHELNIKOVÁ	
SUBDODAVATEL		částí dokumentace : <div> STAVEBNÍ ČÁST </div>	
PRISPO s.r.o. Polská 375, 547 01 Náchod IČO: 139 97 220			
ZODPOVĚDNÝ PROJ.:		ING. PETR CHOBOŤSKÝ ČKAIT 0601616	
PROJEKTANT:		KRISTÍNA MOHELNIKOVÁ	
NÁZEV AKCE:		ZAKÁZKA ČÍSLO: 01 ČÍSLO PARÉ:	
Novostavba kiosku vč. inženýrských sítí a zpevněných ploch - přípravné práce k.ú.Dobrošov, p.č. 198/12,198/6,198/7		STUPĚŇ DOKUMENTACE DPS ČÍSLO DLE VYHLÁŠKY:	
STAVEBNÍ OBJEKT: SO 01 - Kioskek SOUBOR DLE VYHLÁŠKY		REVIZE: _00 DATUM: 06/24 MĚŘÍTKO VÝKRESU: 1:200	
D. Dokumentace objektů IO 03 DEŠŤOVÁ KANALIZACE NÁZEV VÝKRESU:		IO 03.1 Koordinační situační výkres- dešťová kan.	