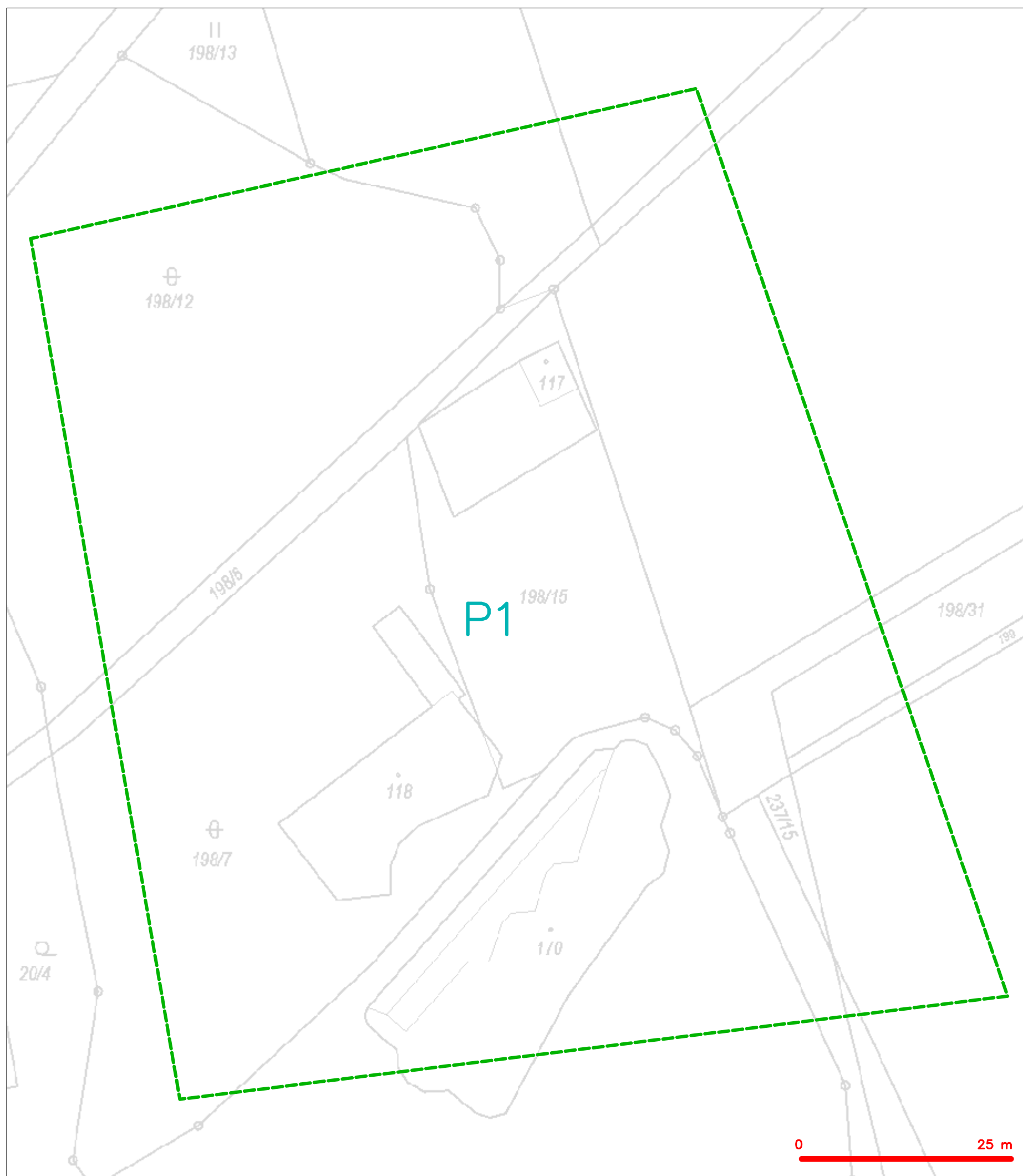


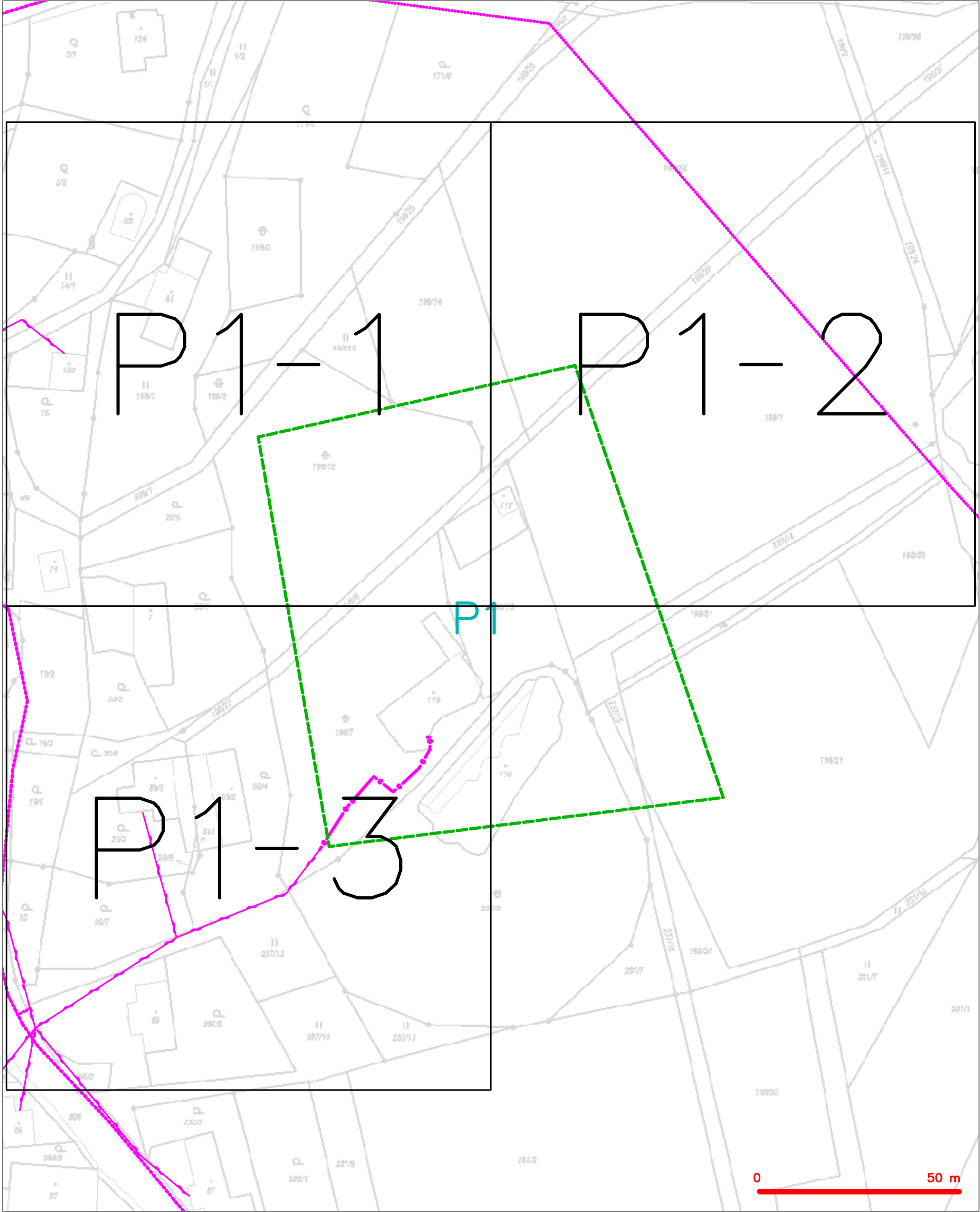
SITUAČNÍ VÝKRES - ZÁJMOVÉ ÚZEMÍ



LEGENDA

----- hranice zájmového území k vyjádření


CETIN a.s.
Českomoravská 2510/19, Libeň
190 00 Praha 9
DIČ: CZ04084063



<p>LEGENDA</p> <p>----- hranice zájmového území k vyjádření</p> <p>----- NV přípojka, území s NV přípojkou CETIN</p> <p>----- zaměřený průběh metalického kabelu</p> <p>----- zaměřený průběh optického kabelu, HDPE trubky nebo souběh optického a metalického kabelu</p> <p>----- nezaměřený průběh metalického kabelu</p> <p>----- nadzemní síť cizí</p>	<p>----- nezaměřený průběh optického kabelu, HDPE trubky nebo souběh optického a metalického kabelu</p> <p>----- radiové síť, ochranné pásmo radiové sítě</p> <p>----- nadzemní síť</p> <p>----- neprovázané síť</p> <p>----- podzemní síť cizí</p> <p>----- síť s NV</p>
---	---

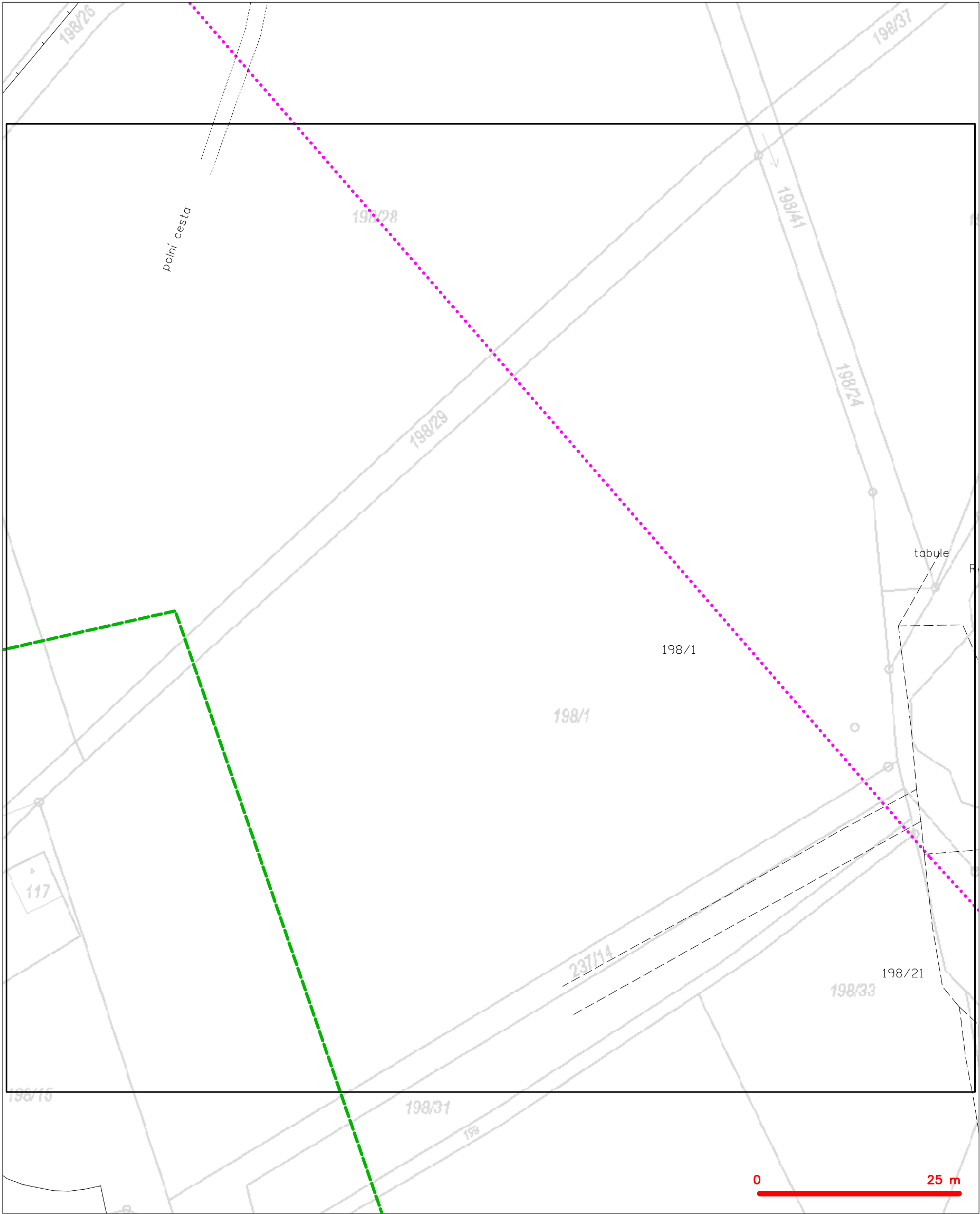
This is a cadastral map of a rural area in the Czech Republic. The map displays various land parcels, buildings, and infrastructure. Key features include:

- Buildings and Structures:**
 - Kaplička 88:** A chapel with a concrete foundation.
 - Požární zbrojnice 14:** A fire station.
 - HŘIŠTĚ:** A playground area.
- Land Parcels:**
 - 169/1, 169/2, 169/3:** Parcels owned by the state (II).
 - 198/12, 198/13, 198/14, 198/25:** Parcels owned by a private entity (I).
 - 171/5, 171/6:** Parcels owned by the state (Q).
 - 3/2, 15, 20/6, 20/7:** Other parcels with various ownership types.
- Infrastructure:**
 - 469/1:** A road or path.
 - 14/1:** A utility line or path.
- Other Labels:**
 - chata:** A small house or cabin.
 - beton, asf., 43°, 51°:** Material and angle specifications for certain structures.
- Scale and Orientation:**
 - A red dashed line indicates a boundary or path.
 - A scale bar at the bottom right shows 0 to 25 meters.

LEGENDA

	hranice zájmového území k vyjádření		nezaměřený průběh optického kabelu, HDPE trubky
	NN přípojka, území s NN přípojkou CETIN		nebo souběh optického a metalického kabelu
	zaměřený průběh metalického kabelu		radiové sítě, ochranné pásmo radiové sítě
	zaměřený průběh optického kabelu, HDPE trubky		podzemní sítě
	nebo souběh optického a metalického kabelu		podzemní sítě cizí
	nezaměřený průběh metalického kabelu		sítě s NN
	podzemní sítě cizí		

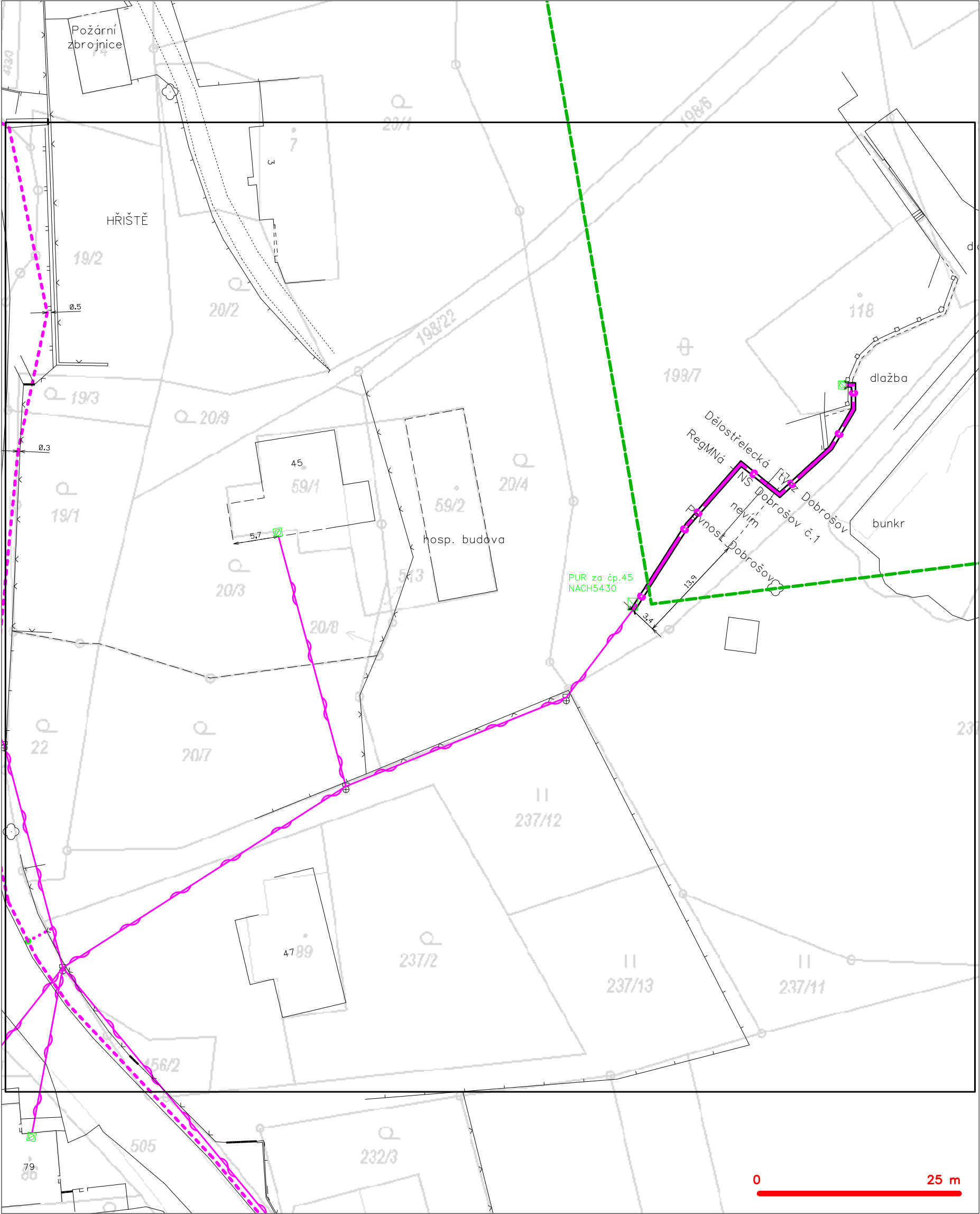
SITUAČNÍ VÝKRES - POLYGON 1, list kladu P1-2



LEGENDA

- | | | | |
|--|--|--|--|
| | hranice zájmového území k vyjádření | | nezaměřený průběh optického kabelu, HDPE trubky nebo souběh optického a metalického kabelu |
| | NV přípojka, území s NV přípojkou CETIN | | radiové sítě, ochranné pásmo radiové sítě |
| | zaměřený průběh metalického kabelu | | nadzemní sítě |
| | zaměřený průběh optického kabelu, HDPE trubky nebo souběh optického a metalického kabelu | | neprovazované sítě |
| | nezaměřený průběh metalického kabelu | | podzemní sítě cizí |
| | nadzemní sítě cizí | | sítě s NV |
| | | | kojektor, kabelovod |

SITUAČNÍ VÝKRES - POLYGON 1, list kladu P1-3



— — — — —	hranice zájmového území k vyjádření	— — — — —	nezaměřený průběh optického kabelu, HDPE trubky
— — — — —	NV přípojka, území s NV přípojkou CETIN	— — — — —	nebo souběh optického a metalického kabelu
— — — — —	zaměřený průběh metalického kabelu	— — — — —	radiové sítě, ochranné pásmo radiové sítě
— — — — —	zaměřený průběh optického kabelu, HDPE trubky	— — — — —	nadzemní sítě
— — — — —	nebo souběh optického a metalického kabelu	— — — — —	neprovazované sítě
— — — — —	nezaměřený průběh metalického kabelu	— — — — —	podzemní sítě cizí
— — — — —	nadzemní sítě cizí	— — — — —	sítě s NV