

Městský úřad Náchod

Odbor výstavby a územního plánování
Zámecká 1845, 547 01 Náchod

Sp.zn.: KS 17304/2023/VÝST/LP
Čj.(Če.): MUNAC 112376/2023
Vyřizuje: Ing. Luděk Pražák
Tel./mobil: 491 405 407
E-mail: podatelna@mestonachod.cz

Datum: 25.9.2023

Společné rozhodnutí č. 135 / 2023 – 2

Městský úřad Náchod, odbor výstavby a územního plánování, obdržel dne 5.4.2023 od Královéhradeckého kraje, IČ 70889546, Pivovarské náměstí 1245/2, Hradec Králové zastoupeného společností Proxion s.r.o., IČ 25264451, Hurdálkova 206, Náchod žádost o vydání společného povolení pro stavbu nazvanou „urgentní příjem – přístavba a stavební úpravy částí 1.NP a 2.NP objektu A a 1.NP objektu B“, tj. pro přístavbu a stavební úpravy 1. nadzemního podlaží objektu „B“ v dolním areálu Oblastní nemocnice Náchod na st.p.č. 3613 KN a p.p.č. 1000/3, 1000/18 KN a přístavbu a stavební úpravy 1. a 2. nadzemního podlaží objektu „A“ v dolním areálu Oblastní nemocnice Náchod na st.p.č. 3613 KN a p.p.č. 1005/6, 1005/7, 1005/10 KN a konstrukci zastřešení vstupu – markýzu na st.p.č. 3613 KN a p.p.č. 1000/1, 1000/3, 1000/10, 1000/18, 1000/19 KN a zpevněné plochy komunikací a parkování na st.p.č. 4041 KN a p.p.č. 1000/1, 1000/3, 1000/10, 1000/11, 1000/12, 1000/18, 1005/3, 1005/5, 1005/6, 1005/7, 1005/10, 1005/19, 2304 KN a zpevněné pochozí plochy chodníků a přístupových schodišť včetně ocelové lávky a vyvýšených záhonů s lavičkami na st.p.č. 4041, 3613 KN a p.p.č. 1005/3, 1005/6, 1000/1, 1000/10, 1000/3, 1000/11, 1000/12, 1000/18, 1000/19, 2001, 2088/6, 2304 KN a železobetonové opěrné stěny na st.p.č. 4041 KN a p.p.č. 1000/1, 1000/11, 1000/12, 1000/18, 1000/19, 1005/5, 1005/7, 2304 KN a oplocení na p.p.č. 1000/1, 1000/11 KN a přeložku veřejného vodovodu na p.p.č. 1000/1, 1000/11, 1000/12, 1000/18, 1005/19, 2001, 2304 KN a areálový plynovod na p.p.č. 1005/6, 1005/7, 1005/10 KN a areálový vodovod na st.p.č. 3613 KN a na p.p.č. 1000/3, 1000/18 KN a areálovou kanalizaci splaškovou na st.p.č. 4041 KN a p.p.č. 1000/1, 1005/5, 1005/6, 1005/7, 1005/10 KN a areálovou kanalizaci dešťovou včetně akumulací nádrže a vsakovací galerie na st.p.č. 3613 KN a p.p.č. 1000/1, 1000/3, 1000/10, 1000/18, 1005/3, 1005/7, 1005/19 KN a areálové kabelové vedení NN na p.p.č. 1000/3 KN a kabelové vedení areálového osvětlení na p.p.č. 1000/12, 1005/3, 1005/5, 1005/7 KN a sdružené kabelové napájecí a ovládací vedení parkovacího systému na p.p.č. 1000/1, 1000/3, 1000/10, 1005/3, 1005/5, 1005/7 KN, vše v katastrálním území Náchod.

Na základě projednání žádosti ve společném územním a stavebním řízení Městský úřad v Náchodě, odbor výstavby a územního plánování, jako stavební úřad příslušný podle § 13 odst. 1 písm. c), d) zákona č. 183/2006 Sb. o územním plánování a stavebním řádu, ve znění pozdějších předpisů (dále jen „stavební zákon“), rozhodl v souladu s ustanovením § 94j stavebního zákona takto:

stavba nazvaná „urgentní příjem – přístavba a stavební úpravy částí 1.NP a 2.NP objektu A a 1.NP objektu B“, tj. přístavba a stavební úpravy 1. nadzemního podlaží objektu „B“ v dolním areálu Oblastní nemocnice Náchod na st.p.č. 3613 KN a p.p.č. 1000/3, 1000/18 KN a přístavba a stavební úpravy 1. a 2. nadzemního podlaží objektu „A“ v dolním areálu Oblastní nemocnice Náchod na st.p.č. 3613 KN a p.p.č. 1005/6, 1005/7, 1005/10 KN a konstrukce zastřešení vstupu – markýza na st.p.č. 3613 KN a p.p.č. 1000/1, 1000/3, 1000/10, 1000/18, 1000/19 KN a zpevněné plochy komunikací a parkování na st.p.č. 4041 KN a p.p.č. 1000/1, 1000/3, 1000/10, 1000/11, 1000/12, 1000/18, 1005/3, 1005/5, 1005/6, 1005/7, 1005/10, 1005/19, 2304 KN a zpevněné pochozí plochy chodníků a přístupových schodišť včetně ocelové lávky a vyvýšených záhonů s lavičkami na st.p.č. 4041, 3613 KN a p.p.č. 1005/3, 1005/6, 1000/1, 1000/10, 1000/3, 1000/11, 1000/12, 1000/18, 1000/19, 2001, 2088/6, 2304 KN a železobetonové opěrné stěny na st.p.č. 4041 KN a p.p.č. 1000/1, 1000/11, 1000/12, 1000/18, 1000/19, 1005/5, 1005/7, 2304 KN a oplocení na p.p.č. 1000/1, 1000/11 KN a přeložka veřejného vodovodu na p.p.č. 1000/1, 1000/11, 1000/12, 1000/18, 1005/19, 2001, 2304 KN a areálový plynovod na p.p.č. 1005/6, 1005/7, 1005/10 KN a areálový vodovod na st.p.č. 3613 KN a na p.p.č. 1000/3, 1000/18 KN a areálová kanalizace splašková na st.p.č. 4041 KN a p.p.č. 1000/1, 1005/5, 1005/6, 1005/7, 1005/10 KN a areálová kanalizace dešťová

včetně akumulací nádrže a vsakovací galerie na st.p.č. 3613 KN a p.p.č. 1000/1, 1000/3, 1000/10, 1000/18, 1005/3, 1005/7, 1005/19 KN a areálové kabelové vedení NN na p.p.č. 1000/3 KN a kabelové vedení areálového osvětlení na p.p.č. 1000/12, 1005/3, 1005/5, 1005/7 KN a sdružené kabelové napájecí a ovládací vedení parkovacího systému na p.p.č. 1000/1, 1000/3, 1000/10, 1005/3, 1005/5, 1005/7 KN, vše v katastrálním území Náchod, se podle § 94p stavebního zákona

povoluje.

Účastníky spojeného územního a stavebního řízení podle § 27 odst. 1 zákona č. 500/2004 Sb., správní řád, ve znění pozdějších předpisů (dále jen „správní řád“) v souladu s § 94m odst. 2 stavebního zákona jsou:

- Královéhradecký kraj, IČ 70889546, Pivovarské náměstí 1245/2, Hradec Králové zastoupený společností Proxion s.r.o., IČ 25264451, Hurdálkova 206, Náchod
- Město Náchod, IČ 00272868, Masarykovo náměstí 40, Náchod

Pro umístění a provedení stavby, popřípadě pro její užívání, se stanoví tyto podmínky:

1. Přístavba zádveří a venkovního zastřešení objektu „B“ nepravidelného půdorysného tvaru šířky 3,9 m respektive 5,66 m délky cca 27,18 m bude umístěna na st.p.č. 3613 KN a p.p.č. 1000/3, 1000/18 KN v katastrálním území Náchod. Přístavba bude umístěna k západní stěně stávajícího objektu „B“ na st.p.č. 3613 KN a severní strana přístavby bude umístěna ke stěně stávajícího objektu „C“ na st.p.č. 3572 KN, vše v katastrálním území Náchod. Vše tak, jak je zakresleno v koordinační situaci 1:200, která je součástí ověřené projektové dokumentace.
2. Výškově bude přístavba objektu „B“ umístěna tak, že čistá podlaha v prvním nadzemním podlaží na kótě +0,200 bude ve stejné výšce jako je čistá podlaha v prvním nadzemním podlaží stávajícího objektu „B“. Vše tak, jak je zakresleno ve výkresu řez II-II' 1:50, který je součástí ověřené projektové dokumentace.
3. Zastřešení jednopodlažní přístavby objektu „B“ bude provedeno plochou střechou se sklonem 2 %. Horní hrana střešní atiky bude ve výšce 3,750 m nad čistou podlahou v prvním nadzemním podlaží přístavby objektu „B“. Fasáda přístavby bude provedena v bílé barvě v kombinaci se šedou, výplně otvorů budou barvy bílé. Vše tak, jak je zakresleno ve výkresech řez II-II' 1:50 a pohledy 1:100, které jsou součástí ověřené projektové dokumentace.
4. Přístavba krytého příjezdu RZL/RZP objektu „A“ nepravidelného půdorysného tvaru šířky 9,10 m délky 11,78 m respektive 10,32 m bude umístěna na st.p.č. 3613 KN a p.p.č. 1005/6, 1005/7, 1005/10 KN v katastrálním území Náchod. Přístavba bude umístěna k jižní stěně stávajícího objektu „A“ na st.p.č. 3613 KN v katastrálním území Náchod. Vše tak, jak je zakresleno v koordinační situaci 1:200, která je součástí ověřené projektové dokumentace.
5. Výškově bude přístavba objektu „A“ umístěna tak, že čistá podlaha v prvním nadzemním podlaží na kótě +0,000 bude ve stejné výšce jako je čistá podlaha v prvním nadzemním podlaží stávajícího objektu „A“. Vše tak, jak je zakresleno ve výkresu řez I-I' 1:50, který je součástí ověřené projektové dokumentace.
6. Zastřešení jednopodlažní přístavby objektu „A“ bude provedeno plochou střechou se sklonem 2,93 %. Horní hrana střešní atiky bude ve výšce 4,150 m nad čistou podlahou v prvním nadzemním podlaží přístavby objektu „A“. Fasáda přístavby bude provedena v šedé barvě, výplně otvorů budou barvy světlé šedé. Vše tak, jak je zakresleno ve výkresech řez I-I' 1:50 a pohledy 1:100, které jsou součástí ověřené projektové dokumentace.
7. Konstrukce zastřešení vstupu – markýza nepravidelného půdorysného tvaru šířky 6,70 m respektive 6,61 m a 5,50 m, délky jednotlivých ramen 28,200 m, 21,475 m, 8,715 m a 9,910 m bude umístěna na st.p.č. 3613 KN a p.p.č. 1000/1, 1000/3, 1000/10, 1000/18, 1000/19 KN v katastrálním území Náchod. Markýza bude umístěna před západní stěny stávajících objektů „A, B, C“ na st.p.č. 3613, 3572 KN v katastrálním území Náchod. Železobetonová konstrukce markýzy bude tvořena ze sloupů průměru 0,4 m a plochou střechou s výškou atiky 4,99 m nad čistou podlahou v prvním nadzemním podlaží stávajícího objektu „A“. Vše tak, jak je zakresleno ve výkresech koordinační situaci 1:200, konstrukce zastřešení – tvar markýzy 1:100, které jsou součástí ověřené projektové dokumentace.
8. Zpevněné plochy komunikací a parkování o celkové ploše 1315,0 m² budou umístěny na st.p.č. 4041 KN a p.p.č. 1000/1, 1000/3, 1000/10, 1000/11, 1000/12, 1000/18, 1005/3, 1005/5, 1005/6, 1005/7, 1005/10, 1005/19, 2304 KN v katastrálním území Náchod. Zpevněné plochy tvořené živичnou komunikací šířky 3,0 m respektive 4,75 m, dlážděnou komunikací z velkoformátové dlažby šířky 6,0 m, parkovacími plochami z betonové drenážní a skladebné dlažby s kapacitou 7 stání pro osobní vozidla návštěvníků z toho 4 stání pro vozidla přepravující osobu těžce postiženou, budou výškově napojeny na stávající areálové komunikace na p.p.č. 1005/6 a 1005/19 KN v katastrálním

- území Náchod. Vše tak, jak je zakresleno v koordinační situaci 1:200, která je součástí ověřené projektové dokumentace.
9. Zpevněné pochozí plochy chodníků a přístupových schodišť včetně ocelové lávky a vyvýšených záhonů s lavičkami o celkové ploše 992,0 m² budou umístěny na st.p.č. 4041, 3613 KN a p.p.č. 1005/3, 1005/6, 1000/1, 1000/10, 1000/3, 1000/11, 1000/12, 1000/18, 1000/19, 2001, 2088/6, 2304 KN v katastrálním území Náchod. Zpevněné plochy tvořené dlážděnou plochou z velkoformátové dlažby a betonové skladebné dlažby, terénními schodišti z prefabrikovanými stupni, ocelovou lávkou délky 6,7 m, šířky 2,0 m a vyvýšenými záhony s lavičkami budou výškově napojeny na stávající areálové komunikace na p.p.č. 1005/6 a 1005/19 KN a stávající veřejné komunikace v ulici Purkyňova na p.p.č. 2001 KN, vše v katastrálním území Náchod. Vše tak, jak je zakresleno ve výkresech koordinační situaci 1:200, venkovní schodiště SCH1, SCH2 1:100, přístupový chodník + lávka 1:150, 20, které jsou součástí ověřené projektové dokumentace.
 10. Železobetonové opěrné stěny budou umístěny na st.p.č. 4041 KN a p.p.č. 1000/1, 1000/11, 1000/12, 1000/18, 1000/19, 1005/5, 1005/7, 2304 KN v katastrálním území Náchod. Opěrné stěny tl. 0,15 – 0,55 m budou umístěny podél zpevněných ploch areálových komunikací. Vše tak, jak je zakresleno ve výkresech koordinační situaci 1:200, opěrná stěna OS1 – OS7 – výkres tvaru 1:50, které jsou součástí ověřené projektové dokumentace.
 11. Oplocení bude umístěno na p.p.č. 1000/1, 1000/11 KN v katastrálním území Náchod. Mřížové oplocení výšky 1,7 m délky 3,0 m bude umístěno v prodloužení stávajícího areálového oplocení při hranici s p.p.č. 2001 KN v katastrálním území Náchod. Vše tak, jak je zakresleno v koordinační situaci 1:200, která je součástí ověřené projektové dokumentace.
 12. Přeložka veřejného vodovodu o celkové délce 85 m, hloubce 1,6 m bude umístěna na p.p.č. 1000/1, 1000/11, 1000/12, 1000/18, 1005/19, 2001, 2304 KN v katastrálním území Náchod. Veřejný vodovod PVC 160 bude veden ze stávající vodovodní šachty na p.p.č. 1005/19 KN v mírně zalomené trase do stávajícího vodovodního řádu na p.p.č. 2001 KN, vše v katastrálním území Náchod. Vše tak, jak je zakresleno v koordinační situaci 1:200, která je součástí ověřené projektové dokumentace.
 13. Areálový plynovod o celkové délce 45 m, hloubce 1,0 m bude umístěn na p.p.č. 1005/6, 1005/7, 1005/10 KN v katastrálním území Náchod. Přeložka areálového plynovodu bude vedena podél přístavby objektu „A“ a bude napojena na stávající areálový plynovod na p.p.č. 1005/6, 1005/7 KN v katastrálním území Náchod. Vše tak, jak je zakresleno v koordinační situaci 1:200, která je součástí ověřené projektové dokumentace.
 14. Areálový vodovod o celkové délce 34 m, hloubce 1,6 m bude umístěn na st.p.č. 3613 KN a na p.p.č. 1000/3, 1000/18 KN v katastrálním území Náchod. Přeložka areálového vodovodu bude vedena podél přístavby objektu „B“ a bude zakončena přemístěnou vodovodní šachtou pro hydrant na p.p.č. 1000/3 KN v katastrálním území Náchod. Vše tak, jak je zakresleno v koordinační situaci 1:200, která je součástí ověřené projektové dokumentace.
 15. Areálová kanalizace splašková o celkové délce 80 m, hloubce 1,9 – 4,4 m bude umístěna na st.p.č. 4041 KN a p.p.č. 1000/1, 1005/5, 1005/6, 1005/7, 1005/10 KN v katastrálním území Náchod. Přeložka areálové kanalizace bude vedena podél stávajícího objektu energocentra a pod přístavbou objektu „A“. Vše tak, jak je zakresleno v koordinační situaci 1:200, která je součástí ověřené projektové dokumentace.
 16. Areálová kanalizace dešťová o celkové délce 153 m, hloubce 0,78 – 1,3 m včetně akumuláční nádrže a vsakovací galerie bude umístěna na st.p.č. 3613 KN a p.p.č. 1000/1, 1000/3, 1000/10, 1000/18, 1005/3, 1005/7, 1005/19 KN v katastrálním území Náchod. Areálová dešťová kanalizace bude vedena ze svodů přístavby objektu „B“ a markýzy do akumuláční nádrže o objemu 6,5 m³, velikosti 2015 x 2680 x 1920 – 2290 mm, hloubka uložení 2,92 m na p.p.č. 1000/3 KN a dále do vsakovací galerie o objemu 10,53 m³, velikosti 7200 x 4800 x 360 mm, hloubka uložení 1,32 m na p.p.č. 1000/3 KN a dále do stávající šachty areálové dešťové kanalizace na p.p.č. 1005/19 KN, vše v katastrálním území Náchod. Vše tak, jak je zakresleno v koordinační situaci 1:200, která je součástí ověřené projektové dokumentace.
 17. Areálové kabelové vedení NN o celkové délce 9 m, hloubce 0,35 – 1,0 m bude umístěno na p.p.č. 1000/3 KN v katastrálním území Náchod. Areálové kabelové vedení NN bude vedeno z přístavby objektu „B“ k akumuláční nádrži. Vše tak, jak je zakresleno v koordinační situaci 1:200, která je součástí ověřené projektové dokumentace.
 18. Kabelové vedení areálového osvětlení o celkové délce 35 m, hloubce 0,35 – 1,0 m bude umístěno na p.p.č. 1000/12, 1005/3, 1005/5, 1005/7 KN v katastrálním území Náchod. Prodloužení kabelového vedení areálového osvětlení u objektu „A“ bude zakončeno osvětlovací lampou s dvouramenným výložníkem a prodloužení kabelového vedení areálového osvětlení u stávajícího objektu energocentra bude zakončeno osvětlovací lampou s jednoramenným výložníkem. Vše tak, jak je zakresleno v koordinační situaci 1:200, která je součástí ověřené projektové dokumentace.

19. Sdružené kabelové napájecí a ovládací vedení parkovacího systému o celkové délce 87 m, hloubce 0,35 – 1,0 m bude umístěno na p.p.č. 1000/1, 1000/3, 1000/10, 1005/3, 1005/5, 1005/7 KN v katastrálním území Náchod. Sdružené kabelové napájecí a ovládací vedení parkovacího systému bude nevedeno od stávajícího objektu „A“ do dvou závor a do platebního terminálu parkovacího systému umístěného před přístavbou objektu „B“. Vše tak, jak je zakresleno v koordinační situaci 1:200, která je součástí ověřené projektové dokumentace.
20. Pro uskutečnění umísťované stavby se jako stavební pozemek vymezuje st.p.č. 3613, 4041 KN a p.p.č. 1000/1, 1000/3, 1000/10, 1000/11, 1000/12, 1000/18, 1000/19, 1005/3, 1005/5, 1005/6, 1005/7, 1005/10, 1005/19, 2304 KN a část p.p.č. 2001, 2088/6 KN, vše v katastrálním území Náchod. Do dalších pozemkových parcel nebude žádným způsobem zasahováno.
21. Zařízení staveniště bude umístěno na části st.p.č. 3613, 4041 KN a p.p.č. 1000/1, 1000/3, 1000/10, 1000/11, 1000/12, 1000/18, 1000/19, 1005/3, 1005/5, 1005/6, 1005/7, 1005/10, 1005/19, 2304 KN, vše v katastrálním území Náchod případně na dalších areálových parcelách ve vlastnictví stavebníka.
22. Stavba bude provedena podle projektové dokumentace ověřené ve společném územním a stavebním řízení, která je přílohou tohoto rozhodnutí, případné změny nesmí být provedeny bez předchozího povolení stavebního úřadu.
23. Stavba bude prováděna stavebním podnikatelem dle výběrového řízení. Před zahájením akce bude název a sídlo stavebního podnikatele a termín zahájení stavby písemně oznámen stavebnímu úřadu.
24. Stavba bude dokončena do 30.11.2025.
25. Před zahájením stavby bude na viditelném místě u vstupu na staveniště umístěn štítek "Stavba povolena". Štítek musí být chráněn před povětrnostními vlivy, aby údaje na něm uvedené zůstaly čitelné a ponechán na místě až do dokončení stavby.
26. Ke stavbě budou použity výhradně stavební materiály a výrobky, které mají vlastnosti požadované v § 156 stavebního zákona. Doklady o ověření požadovaných vlastností výrobků si stavebník vyžádá od dodavatelů stavebních materiálů a technických zařízení.
27. Při realizaci stavby musí být veden zhotovitelem stavební deník, který bude k nahlédnutí pro stavebníka a dále při kontrolních prohlídkách stavby. Tento deník je stavebník povinen uchovávat po dobu deseti let od vydání kolaudačního souhlasu, popřípadě od dokončení stavby, pokud se kolaudační souhlas nevyžaduje dle § 154 a 157 stavebního zákona.
28. Stavebník zajistí vytyčení prostorové polohy stavby odborně způsobilou osobou.
29. Hlučnost prací na staveništi, nepřekročí limity stanovené platnými hygienickými předpisy.
30. Podmínky Krajské hygienické stanice Královéhradeckého kraje:
 - 15.1. K žádosti o vydání závazného stanoviska k užívání stavby předložit doklad o výsledku rozboru vzorku pitné vody – mikrobiologické ukazatele kráceného rozboru vzorku pitné vody prokazující nepřekročení přípustných hodnot ukazatelů pitné vody, místo odběru – výtoková baterie dřezu v zákrokovém sálku 1 (m.č. 1.88). Odběr musí být proveden odborně způsobilou osobou.
31. Podmínky Městského úřadu Náchod, odboru životního prostředí:
 - 31.1. Vzniklé stavební odpady budou roztříděny a předány k úpravě, využití či odstranění pouze oprávněným osobám. Nebezpečné odpady musejí být před předáním oprávněné osobě skladovány takovým způsobem, aby nemohlo dojít k úniku škodlivin do okolí.
 - 31.2. Do 30 dnů od provedení prací stavebník doloží správnímu orgánu doklad o využití či odstranění stavebních odpadů.
 - 31.3. Navržená přeložka veřejného vodovodního řadu je vodním dílem ve smyslu ustanovení § 55 vodního zákona. Správní orgán souhlasí s jeho povolením příslušným stavebním úřadem (jako stavbu vedlejší). Z výše uvedeného důvodu bude po nabytí právní moci společného územního a stavebního řízení zaslán správnímu orgánu jeden výtisk ověřené projektové dokumentace řešící přeložku vodovodu.
 - 31.4. Vodovod musí být proveden tak, aby bylo zabezpečeno dostatečné množství zdravotně nezávadné pitné vody pro veřejnou potřebu ve vymezeném území, a aby byla zabezpečena nepřetržitá dodávka pitné vody pro odběratele.
 - 31.5. Při provádění vodního díla budou dodrženy obecné technické požadavky na výstavbu vodních děl podle vyhlášky číslo 428/2001 Sb., kterou se provádí zákon č. 274/2001 Sb., o vodovodech a kanalizacích.
 - 31.6. Výstavba vodního díla musí být provedena stavebním podnikatelem s oprávněním k provádění staveb vodních děl nebo stavebník při provádění stavby zabezpečí odborné vedení provádění stavby stavbyvedoucím s příslušným oprávněním, který bude stavbu provádět.

- 31.7. Dokončené vodní dílo lze v souladu s ustanovením § 115 odst. 1 a ustanovením § 122 odst. 1 stavebního zákona užívat pouze na základě kolaudačního souhlasu.
32. Podmínky Města Náchod:
- 32.1. Místo zásahu do p.p.č. 2001 KN v katastrálním území Náchod bude uvedeno do původního stavu.
- 32.2. Po dokončení stavebních či montážních činností dojde k protokolárnímu odsouhlasení fyzického stavu stavbou dotčených nemovitých věcí. O dokončení prací a uvedení dotčených nemovitých věcí do původního stavu je proto nutné informovat příslušné pracovníky odboru majetku a financování přes e-mail vykopy@mestonachod.cz. Poté dojde k protokolaci.
- 32.3. Bude zajištěna bezpečnost chodců a dále dodržování vyhlášky města o čistotě a pořádku.
33. Podmínky společnosti Technické služby Náchod, s.r.o.:
- 33.1. Před započatím prací budou vytyčeny trasy podzemního vedení veřejného osvětlení a bude provedeno převzetí kabelů před zásypem.
34. Podmínky společnosti EDERA Group a.s.:
- 34.1. Stavebník je povinen řídit se všeobecnými podmínkami ochrany sítí elektronických komunikací, které jsou nedílnou součástí vyjádření společnosti EDERA Group a.s., č.j.: 23-VES-0401 ze dne 30.4.2023.
35. Podmínky společnosti Vodafone Czech Republic a.s.:
- 35.1. Stavebník je povinen řídit se všeobecnými podmínkami ochrany vedení veřejné komunikační sítě společnosti Vodafone Czech Republic a.s., které jsou nedílnou součástí vyjádření společnosti Vodafone Czech Republic a.s., N.n.z.: 230510-0944551547 ze dne 10.5.2023.
36. Podmínky společnosti N-SYS s.r.o.:
- 36.1. Stavebník, nebo jím pověřený subjekt, je povinen poté, kdy zjistí, že dojde ke střetu se sítí elektronických komunikací nebo ochranným pásmem, dodržovat ustanovení všeobecných podmínek ochrany sítí elektronických komunikací společnosti N-SYS s.r.o., které jsou nedílnou součástí vyjádření společnosti N-SYS s.r.o., č.j.: 20230510-267-TR ze dne 10.5.2023 a vyzvat společnost N-SYS s.r.o. ke stanovení konkrétních podmínek v případě nutného přeložení sítě elektronických komunikací prostřednictvím pracovníka, pověřeným ochranou sítě: okres Náchod – Ladislav Dvořák (tel.: +420 773777450, e-mail: dvorak@nsys.cz).
37. Podmínky společnosti Innogy Energo, s.r.o., Teplárna Náchod:
- 37.1. Stavebník je povinen řídit se podmínkami, které jsou uvedeny ve vyjádření společnosti Innogy Energo, s.r.o., Teplárna Náchod, n.z.: Vyjádření 20230422 ze dne 17.4.2023.
38. Podmínky společnosti ČEZ Distribuce, a.s.:
- 38.1. Stavebník je povinen řídit se podmínkami, které jsou uvedeny ve vyjádření společnosti ČEZ Distribuce, a.s., n.z.: 001133727126 ze dne 28.4.2023 a n.z.: 001133727208 ze dne 28.4.2023 a dále podmínkami pro provádění činností v ochranných pásmech, které jsou přílohou sdělení společnosti ČEZ Distribuce, a.s., n.z.: 0101894409 ze dne 24.2.2023.
39. Podmínky společnosti Vodovody a kanalizace Náchod, a.s.:
- 39.1. Stavebník je povinen řídit se podmínkami, které jsou uvedeny ve vyjádření společnosti Vodovody a kanalizace Náchod, a.s., n.z.: 23-02713 ze dne 31.5.2023.
40. Podmínky společnosti GasNet, s.r.o.:
- 40.1. Stavebník je povinen řídit se podmínkami, které jsou uvedeny ve vyjádření společnosti GasNet, s.r.o., n.z.: 5002805289 ze dne 26.4.2023.
41. Podmínky společnosti CETIN, a.s.:
- 41.1. Stavebník je povinen řídit se podmínkami, které jsou uvedeny ve vyjádření společnosti CETIN, a.s., č.j.: 109037/23 ze dne 26.4.2023 a Všeobecnými podmínkami ochrany sítí elektronických komunikací, které jsou nedílnou součástí tohoto vyjádření.
42. Stavebník ohlásí v dostatečném předstihu stavebnímu úřadu fáze výstavby v souladu s předloženým plánem kontrolních prohlídek, tj. po dokončení stavby, za účelem provedení kontrolní prohlídky stavby.
43. Dokončenou stavbu, lze užívat jen na základě kolaudačního souhlasu. Po dokončení prací požádá investor o kolaudační souhlas s předložením všech dokladů dle §121 a 122 stavebního zákona a §18i odst. 1 vyhlášky č. 503/2006 Sb., o podrobnější úpravě územního rozhodování, územního opatření a stavebního řádu, ve znění pozdějších předpisů, tj. (protokoly o tlakových zkouškách, zpráva o revizi plynárenského zařízení, zpráva o revizi hromosvodu, zpráva o revizi elektrické instalace, odborné a závazné stanovisko TIČR, doklad o výsledku rozboru vzorku pitné vody – mikrobiologické ukazatele kráceného rozboru vzorku pitné vody z výše uvedeného místa odběru, doklady vyplývající z požadavků uvedených v požárně bezpečnostním řešení, atd.), dále stavebník předloží geometrický plán pro zaměření stavby včetně údajů určujících polohu definičního bodu stavby a adresního místa.

Odůvodnění:

Dne 5.4.2023 podal Královéhradecký kraj, IČ 70889546, Pivovarské náměstí 1245/2, Hradec Králové zastoupený společností Proxion s.r.o., IČ 25264451, Hurdálkova 206, Náchod u zdejšího stavebního úřadu žádost o vydání společného povolení pro stavbu nazvanou „urgentní příjem – přístavba a stavební úpravy částí 1.NP a 2.NP objektu A a 1.NP objektu B“, tj. pro přístavbu a stavební úpravy 1. nadzemního podlaží objektu „B“ v dolním areálu Oblastní nemocnice Náchod na st.p.č. 3613 KN a p.p.č. 1000/3, 1000/18 KN a přístavbu a stavební úpravy 1. a 2. nadzemního podlaží objektu „A“ v dolním areálu Oblastní nemocnice Náchod na st.p.č. 3613 KN a p.p.č. 1005/6, 1005/7, 1005/10 KN a konstrukci zastřešení vstupu – markýzu na st.p.č. 3613 KN a p.p.č. 1000/1, 1000/3, 1000/10, 1000/18, 1000/19 KN a zpevněné plochy komunikací a parkování na st.p.č. 4041 KN a p.p.č. 1000/1, 1000/3, 1000/10, 1000/11, 1000/12, 1000/18, 1005/3, 1005/5, 1005/6, 1005/7, 1005/10, 1005/19, 2304 KN a zpevněné pochozí plochy chodníků a přístupových schodišť včetně ocelové lávky a vyvýšených záhonů s lavičkami na st.p.č. 4041, 3613 KN a p.p.č. 1005/3, 1005/6, 1000/1, 1000/10, 1000/3, 1000/11, 1000/12, 1000/18, 1000/19, 2001, 2088/6, 2304 KN a železobetonové opěrné stěny na st.p.č. 4041 KN a p.p.č. 1000/1, 1000/11, 1000/12, 1000/18, 1000/19, 1005/5, 1005/7, 2304 KN a oplocení na p.p.č. 1000/1, 1000/11 KN a přeložku veřejného vodovodu na p.p.č. 1000/1, 1000/11, 1000/12, 1000/18, 1005/19, 2001, 2304 KN a areálový plynovod na p.p.č. 1005/6, 1005/7, 1005/10 KN a areálový vodovod na st.p.č. 3613 KN a na p.p.č. 1000/3, 1000/18 KN a areálovou kanalizaci splaškovou na st.p.č. 4041 KN a p.p.č. 1000/1, 1005/5, 1005/6, 1005/7, 1005/10 KN a areálovou kanalizaci dešťovou včetně akumulací nádrže a vsakovací galerie na st.p.č. 3613 KN a p.p.č. 1000/1, 1000/3, 1000/10, 1000/18, 1005/3, 1005/7, 1005/19 KN a areálové kabelové vedení NN na p.p.č. 1000/3 KN a kabelové vedení areálového osvětlení na p.p.č. 1000/12, 1005/3, 1005/5, 1005/7 KN a sdružené kabelové napájecí a ovládací vedení parkovacího systému na p.p.č. 1000/1, 1000/3, 1000/10, 1005/3, 1005/5, 1005/7 KN, vše v katastrálním území Náchod. Uvedeným dnem bylo zahájeno společné územní a stavební řízení.

Stavební úřad opatřením ze dne 15.8.2023 oznámil zahájení společného územního a stavebního řízení podle § 94m odst. 1 stavebního zákona dotčeným orgánům a všem známým účastníkům řízení. Oznámení o zahájení řízení bylo účastníkům řízení a dotčeným orgánům doručeno jednotlivě v souladu s § 94m odst. 2 stavebního zákona. Jelikož jsou stavebnímu úřadu dobře známy poměry staveniště a žádost poskytuje dostatečný podklad pro posouzení stavebního záměru a stanovení podmínek k jeho provádění, upustil ve smyslu § 94m odst. 3 stavebního zákona od ústního jednání. Pro uplatnění námitek účastníků řízení a pro předání závazných stanovisek dotčených orgánů stavební úřad stanovil lhůtu do 15 dnů ode dne doručení oznámení o zahájení spojeného územního a stavebního řízení. V této době stavební úřad neobdržel žádné námítky či připomínky.

Umístění stavby, je rovněž v souladu s územním plánem Náchod, v jehož grafické části se dotčené území nachází v zastavěném území obce a je zahrnuto do plochy občanského vybavení – veřejná infrastruktura s hlavním využitím občanského vybavení charakteru veřejné infrastruktury. Přípustné jsou mimo jiné pozemky, stavby a zařízení sloužící pro vzdělávání, výchovu a péči o rodinu, kulturu, zdravotnictví a sociální služby, veřejnou správu, ochranu obyvatelstva a pro správu a údržbu města. Pro předmětnou stavbu nazvanou „urgentní příjem – přístavba a stavební úpravy částí 1.NP a 2.NP objektu A a 1.NP objektu B“, včetně doplňkových a souvisejících staveb, bylo stavebníkem předloženo níže uvedené souhlasné závazné stanovisko orgánu územního plánování, tj. Městského úřadu Náchod, odboru výstavby a územního plánování. Stavba jako celek je tedy v souladu s vydanou Politikou územního rozvoje České republiky, územně plánovací dokumentací a s cíly a úkoly územního plánování.

Stavební úřad se v rámci probíhajícího řízení zabýval též otázkou vymezení okruhu účastníků společného územního a stavebního řízení dle § 94k stavebního zákona. Účastníkem řízení je ve smyslu § 94k písm. a) stavebního zákona stavebník, tedy Královéhradecký kraj, IČ 70889546, Pivovarské náměstí 1245/2, Hradec Králové zastoupený společností Proxion s.r.o., IČ 25264451, Hurdálkova 206, Náchod a dále dle § 94k písm. b) stavebního zákona obec, na jejímž území má být požadovaný stavební záměr uskutečněn, tedy Město Náchod, IČ 00272868, Masarykovo náměstí 40, Náchod. Účastník řízení ve smyslu § 94k písm. c) stavebního zákona je vlastník stavby, na které má být požadovaný stavební záměr uskutečněn, není-li sám stavebníkem, nebo ten, kdo má ke stavbě jiné věcné právo, není-li sám stavebníkem, v daném případě se jedná o stavebníka (vlastník st.p.č. 3613 KN, jehož součástí je stavba občanské vybavenosti a st.p.č. 4041 KN, jehož součástí je stavba technické vybavenosti, vše v katastrálním území Náchod). Účastník řízení ve smyslu § 94k písm. d) stavebního zákona je vlastník pozemku, na kterém má být požadovaný stavební záměr uskutečněn, není-li sám stavebníkem, nebo ten, kdo má jiné věcné právo k tomuto pozemku, v daném případě se jedná o stavebníka (vlastník p.p.č.

1000/1, 1000/3, 1000/10, 1000/11, 1000/12, 1000/18, 1000/19, 1005/3, 1005/5, 1005/6, 1005/7, 1005/10, 1005/19, 2304 KN v katastrálním území Náchod) a Město Náchod, IČ 00272868, Masarykovo náměstí 40, Náchod (vlastník p.p.č. 2001, 2088/6 KN v katastrálním území Náchod). Účastník řízení ve smyslu § 94k písm. e) stavebního zákona je osoba, jejíž vlastnické právo nebo jiné věcné právo k sousedním stavbám anebo sousedním pozemkům nebo stavbám na nich může být společným povolením přímo dotčeno, v daném případě vzhledem k charakteru stavby a jejímu umístění ve stávajícím areálu oblastní nemocnice Náchod se jedná o stavebníka a dále společnosti Vodovody a kanalizace Náchod, a.s., ČEZ Distribuce, a.s., Innogy Energo, s.r.o., Teplárna Náchod, GasNet, s.r.o., CETIN, a.s., N-SYS s.r.o., Vodafone Czech Republic a.s., EDERA Group a.s. a Technické služby Náchod, s.r.o., jako vlastníci inženýrských sítí, které mohou být dotčené navrhovanou stavbou. Ostatní vlastnická práva nebo jiná věcná práva k sousedním stavbám a nebo sousedním pozemkům nebo stavbám na nich nebudou stavbou přímo dotčena.

Žádost byla doložena těmito doklady:

- výpisy a snímek z katastru nemovitostí na dotčené pozemky
- plná moc k zastupování stavebníka pro PROXION, s.r.o., č.j.: KUKHK-12346/INV/2021 ze dne 10.3.2023
- vyjádření CETIN, a.s., č.j.: 58476/23 ze dne 24.2.2023
- vyjádření CETIN, a.s., č.j.: 109037/23 ze dne 26.4.2023
- vyjádření GasNet Služby, s.r.o., Brno, n.z. 5002776858 ze dne 24.2.2023
- vyjádření GasNet Služby, s.r.o., Brno, n.z. 5002805289 ze dne 26.4.2023
- vyjádření Vodovodů a kanalizací Náchod, a.s., n.z.: 23-01105 ze dne 16.3.2023
- vyjádření Vodovodů a kanalizací Náchod, a.s., n.z.: 23-02713 ze dne 31.5.2023
- vyjádření ČEZ Distribuce, a.s., Děčín, n.z. 0101894409 ze dne 24.2.2023
- vyjádření ČEZ Distribuce, a.s., Plzeň, n.z. 001133727208 ze dne 28.4.2023
- vyjádření ČEZ Distribuce, a.s., Plzeň, n.z. 001133727126 ze dne 28.4.2023
- vyjádření Telco Pro Services, a.s., Praha, n.z. 0201535146 ze dne 27.2.2023
- vyjádření ČEZ ICT Services, a.s., Praha, n.z. 0700669360 ze dne 24.2.2023
- vyjádření Innogy Energo, s.r.o., Teplárna Náchod, n.z. Vyjádření 20230422 ze dne 17.4.2023
- vyjádření N-SYS s.r.o., č.j.: 20230510-267-TR ze dne 10.5.2023
- vyjádření Vodafone Czech Republic a.s., n.z. 230510-0944551547 ze dne 10.5.2023
- vyjádření EDERA Group a.s., č.j.: 23-VES-0401 ze dne 30.4.2023
- stanovisko Městského úřadu Náchod, odboru výstavby a územního plánování, Sp.Zn.: 7294/2023/VÝST/Z ze dne 4.5.2023
- sdělení Městského úřadu Náchod, odboru životního prostředí, Sp.zn.: 6660/2023/ŽP/Nv/Čs ze dne 9.5.2023
- stanovisko Městského úřadu Náchod, odboru životního prostředí, Sp.zn.: 7789/2023/ŽP/Na/V ze dne 15.5.2023
- stanovisko HZS Královéhradeckého kraje, č.j.: HSHK-1932-3/2023 (140-NA-OP-2023) ze dne 5.6.2023
- stanovisko KHS Královéhradeckého kraje, č.j.: KSHSK 21375/2023/EPI.NA/Je ze dne 16.6.2023
- souhlas vlastníka dotčených pozemků Města Náchod, sp.zn.: 599/2023/SMF ze dne 6.6.2023
- stanovisko Krajského ředitelství Policie Královéhradeckého kraje, č.j.: KRPH-37836-2/ČJ-2023-050506 ze dne 22.5.2023
- vyjádření Městského úřadu Náchod, odboru dopravy a silničního hospodářství, Sp.Zn.: 171/2020/DSH/IHR ze dne 10.6.2023
- rozhodnutí Městského úřadu Náchod, odboru dopravy a silničního hospodářství, Sp.Zn.: 10335/2023/DSH/MV ze dne 19.7.2023
- vyjádření Technických služeb Náchod, s.r.o. ze dne 24.7.2023

Vlastnické právo k dotčeným pozemkům a stavbám stavební úřad ověřil v katastru nemovitostí dle výpisu z katastru nemovitostí č. LV 4932 a 10001 ze dne 18.8.2023 v katastrálním území Náchod. Projektová dokumentace byla vypracována autorizovaným inženýrem pro pozemní stavby Ing. René Hubkou.

Součástí projektové dokumentace jsou vyjádření vlastníků a správců veřejné technické infrastruktury, jejichž zařízení se mohou nacházet v místě stavby. Jedná se konkrétně o společnosti Vodovody a kanalizace Náchod, a.s., ČEZ Distribuce, a.s., Innogy Energo, s.r.o., Teplárna Náchod, GasNet, s.r.o., CETIN, a.s., N-SYS s.r.o., Vodafone Czech Republic a.s., EDERA Group a.s. a Technické služby Náchod, s.r.o., které dle výše uvedených vyjádření jsou navrhovanou stavbou dotčené a dále

o společnosti Telco Pro Services, a.s. a ČEZ ICT Services, a.s., které dle výše uvedených vyjádření nejsou navrhovanou stavbou dotčeny. Podmínky vyplývající z vyjádření vlastníků a správců veřejné technické infrastruktury jsou stavebníci povinni splnit.

Stavební úřad posoudil předloženou žádost podle § 94o stavebního zákona, a dospěl k závěru, že předmětná stavba je v souladu s požadavky stavebního zákona a jeho prováděcích právních předpisů, zejména s vyhláškou č. 501/2006 Sb., o obecných požadavcích na využívání území, ve znění pozdějších předpisů a vyhláškou č. 268/2009 Sb., o technických požadavcích na stavby, ve znění pozdějších předpisů a s požadavky na veřejnou dopravní nebo technickou infrastrukturu a se závaznými stanovisky dotčených orgánů, jejichž podmínky byly zkoordinovány a zahrnuty do podmínek tohoto rozhodnutí. Dále stavební úřad ověřil, že je projektová dokumentace úplná, přehledná a jsou v odpovídající míře řešeny obecné požadavky na výstavbu stanovené ve výše uvedených vyhláškách a že je zajištěn příjezd ke stavbě a dále rovněž ověřil účinky budoucího užívání stavby. Protože stavební úřad v průběhu řízení neshledal důvody bránící povolení stavby, rozhodl způsobem uvedeným ve výroku tohoto společného rozhodnutí.

Poučení:

Stavba nesmí být zahájena, dokud společné povolení nenabude právní moci. Společné povolení platí 2 roky ode dne nabytí právní moci, nestanoví-li stavební úřad v odůvodněných případech lhůtu delší, nejdéle však 5 let. Společné povolení pozbývá platnosti, jestliže stavba nebyla zahájena v době jeho platnosti. Společné povolení pozbývá platnosti též dnem, kdy stavební úřad obdrží oznámení stavebníka o tom, že od provedení svého stavebního záměru upouští; to neplatí, jestliže stavba již byla zahájena.

Proti tomuto rozhodnutí se lze odvolat do 15-ti dnů ode dne jeho oznámení ke Krajskému úřadu Královéhradeckého kraje, odboru územního plánování a stavebního řádu, podáním u Městského úřadu Náchod, odboru výstavby a územního plánování.

Otisk úředního razítka

Dana Kuchárová
zástupce vedoucí odboru výstavby a územního plánování

Obecné poučení:

Odvolání se podává s potřebným počtem stejnopisů tak, aby jeden stejnopis zůstal správnímu orgánu a aby každý účastník dostal jeden stejnopis.

Správní poplatek vyměřen podle položky č. 18 odst. 1 f), h) sazebníku zákona č. 634/2004 Sb., o správních poplatcích, ve znění pozdějších předpisů ve výši 6 500,-Kč a byl uhrazen dne 11.9.2023 na účet MěÚ Náchod.

Počet listů / počet příloh / počet listů příloh: 11/0/0
PID: MUNAX00Y976U

Příloha pro stavebníka, která bude zaslána po nabytí právní moci rozhodnutí:

- ověřená dokumentace stavby
- štítek "Stavba povolena"

Rozdělovník:

Účastníci řízení:

- 1) Královéhradecký kraj, IČ 70889546, Pivovarské náměstí 1245/2, Hradec Králové zastoupený společností Proxion s.r.o., IČ 25264451, Hurdálkova 206, Náchod
- 2) Město Náchod, IČ 00272868, Masarykovo náměstí 40, Náchod
- 3) Vodovody a kanalizace Náchod, a.s., IČ 48172928, Kladská 1521, Náchod
- 4) ČEZ Distribuce, a.s., IČ 24729035, Teplická 874/8, Děčín 4
- 5) Innogy Energo, s.r.o., Teplárna Náchod, IČ 25115171, Plhovská 544, Náchod
- 6) GasNet, s.r.o., Klíšská 940, Ústí nad Labem, zastoupená GasNet Služby, s.r.o., IČ 27935311, Plynárenská 499/1, Brno
- 7) CETIN, a.s., IČ 04084063, Českomoravská 2510/19, Praha 9
- 8) N-SYS s.r.o., IČ 25254405, Krásnohorské 1748, Náchod
- 9) Vodafone Czech Republic a.s., IČ 25788001, Náměstí Junkových 2, Praha
- 10) EDERA Group a.s., IČ 27461254, Arnošta z Pardubic 2789, Pardubice
- 11) Technické služby Náchod, s.r.o., IČ 25270095, Bílkova 196, Náchod

Dotčené orgány:

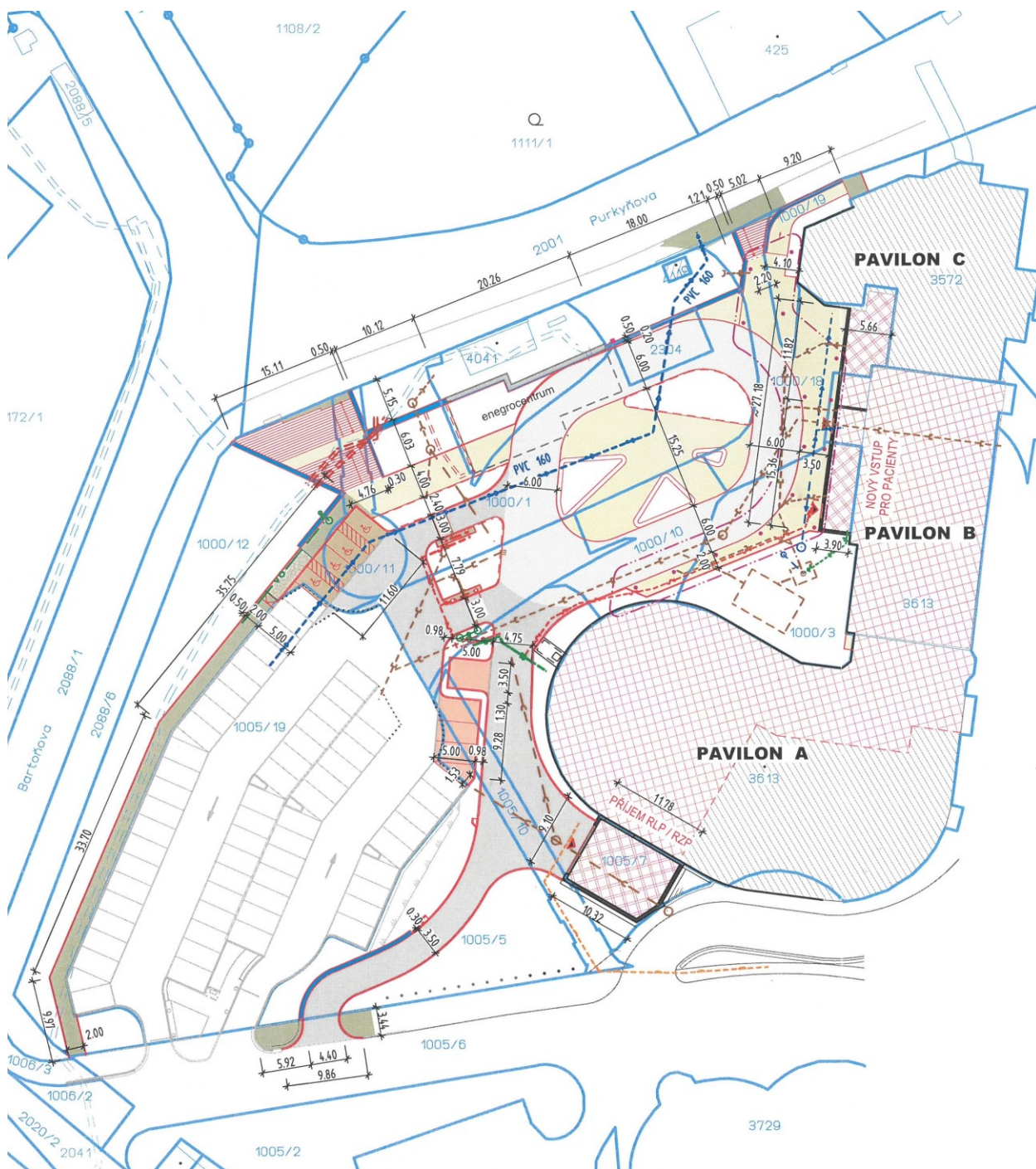
- 1) KHS Královéhradeckého kraje, územní pracoviště Náchod, IČ 71009213, Českoskalická 254, Náchod
- 2) HZS Královéhradeckého kraje, územní odbor Východ, IČ 70882525, Náchodská 530, Velké Poříčí
- 3) Krajské ředitelství Policie Královéhradeckého kraje, Územní odbor Náchod, Dopravní inspektorát IČ 75151545, Plhovská 1176, Náchod
- 4) Městský úřad Náchod, odbor dopravy a silničního hospodářství
- 5) Městský úřad Náchod, odbor životního prostředí
- 6) Městský úřad Náchod, odbor výstavby a územního plánování – orgán územního plánování

Na vědomí:





- 1) Královéhradecký kraj, IČ 70889546, Pivovarské náměstí 1245/2, Hradec Králové

Archivace: rozestavěné stavby

Příloha - zakres do kopie katastrální mapy:



LEGENDA

-  HRANICE KATASTRÁLNÍ MAPY
-  STÁVAJÍCÍ BUDOVY
-  STAVEBNÍ OPRAVY STÁVAJÍCÍCH BUDOV (1.NP)
-  PŘÍSTAVBY
-  KONSTRUKCE ZASTŘEŠENÍ VSTUPU - MARKÝZA
-  NOVÉ ŽIVIČNÉ KOMUNIKACE, PLOCHA 600m²
-  NOVÁ DLÁŽDĚNÁ KOMUNIKACE Z VELKOFORMÁTOVÉ DLAŽBY, PLOCHA 590m²
-  NOVÉ PLOCHY PARKOVÁNÍ Z BETONOVÉ DRENÁŽNÍ DLAŽBY, PLOCHA 65m²
-  NOVÉ PLOCHY PARKOVÁNÍ Z BETONOVÉ SKLADEBNÉ DLAŽBY, PLOCHA 60m²
-  NOVÉ POCHOZÍ PLOCHY Z VELKOFORMÁTOVÉ DLAŽBY, PLOCHA 620m²
-  NOVÉ POCHOZÍ PLOCHY Z BETONOVÉ SKLADEBNÉ DLAŽBY, PLOCHA 242m²
-  NOVÁ PŘÍSTUPOVÁ SCHODIŠTĚ, CHODNÍKY, OPĚRNÉ STĚNY,
OHRANIČENÍ NOVÝCH ZPEVNĚNÝCH PLOCH
-  NOVÁ KANALIZACE DEŠTOVÁ, DN 125,150,200, CELKOVÁ DÉLKA 153m
-  NOVÁ / PŘEKLÁDANÁ KANALIZACE SPLAŠKOVÁ, DN 300,400, CELKOVÁ DÉLKA 80m
-  NOVÝ / PŘEKLÁDANÝ AREÁLOVÝ VODOVOD, CELKOVÁ DÉLKA 34m
-  NOVÝ / PŘEKLÁDANÝ VEŘEJNÝ VODOVOD, PVC160, CELKOVÁ DÉLKA 85m
-  NOVÝ / PŘEKLÁDANÝ AREÁLOVÝ PLYNOVOD STL, CELKOVÁ DÉLKA 45m
-  NOVÉ ZEMNÍ AREÁLOVÉ KABELOVÉ VEDENÍ NN, CELKOVÁ DÉLKA 9m
-  NOVÉ CHRÁNIČKY STÁVAJÍCÍHO ZEMNÍHO VEDENÍ VN
-  NOVÉ ZEMNÍ KABELOVÉ VEDENÍ AREÁLOVÉHO OSVĚTLENÍ, CELKOVÁ DÉLKA 35m
+ DL. 200m PRO LINIOVÉ NASVĚTLENÍ MADEL, OBRUBNÍKŮ, VYVÝŠENÝCH ZÁHONŮ APOD.
-  NOVÉ SDRUŽENÉ ZEMNÍ KABELOVÉ NAPÁJECÍ A OVLÁDACÍ VEDENÍ
PARKOVACÍHO SYSTÉMU, CELKOVÁ DÉLKA 87m