




# PDPS

SOUŘADNICOVÝ SYSTÉM: S-JTSK

VÝŠKOVÝ SYSTÉM: BpV

KRESLIL:	ING. FRANTIŠEK DOUBRAVSKÝ		 FÖRSTEROVA 175, 566 01 VYSOKÉ MÝTO EMAIL.: MDS@MDSPROJEKT.CZ	
ZPRACOVAL:	ING. FRANTIŠEK DOUBRAVSKÝ			
TECHNICKÁ KONTROLA:	ING. JAN BURSA			
ZODPOVĚDNÝ PROJEKTANT:	ING. JAN BURSA			
HLAVNÍ PROJEKTANT:	ING. JAN BURSA			
KRAJ: KRÁLOVÉHRADECKÝ	OKRES: NÁCHOD	OBEC: SLATINA/ÚPOU; ČERVENÁ HORA	STUPEŇ:	PDPS
INVESTOR: KRÁLOVÉHRADECKÝ KRAJ, PIVOVARSKÉ NÁM. 1245, HRADEC KRÁLOVÉ, 500 03			ZAK.ČÍSLO:	0744-13-3
AKCE: REKONSTRUKCE MOSTU EV. Č. 3043-3 SLATINA NAD ÚPOU OBJEKT: A.8. LESNÍ PŘÍLOHA			ARCHIVNÍ ČÍSLO:	0744
			DATUM:	06/2013
			FORMÁT:	A4
			MĚŘÍTKO:	-
OBSAH: SEZNAM DOTČENÝCH POZEMKŮ			ČÍSLO SOUPRAVY:	ČÍSLO PŘÍLOHY: A.8.2.

Rekonstrukce mostu ev. č. 3043-3 - Slatina nad Úpou										Červená Hora (k.ú.č. 796565)	
Pozemky ve vzdálenosti do 50m od stavby plnící funkci lesa											
Číslo položky záboru	parcela KN	Parcela ZE	Výměra	Parcela KN pro ZE	Kultura	BPEJ	Trvalý	Dočasný do 1 roku	Dočasný nad 1 rok	Číslo parcely KN po geom. plánu	Poznámka

LV 473 - Vlastnické právo: Česká republika Právo hospodařit s majetkem státu: Lesy České republiky, s.p. Přemyslova 1106/19, Hradec Králové, Nový Hradec Králové, 501 68												
L1	181/3		10084	lesní pozemek							pozemek určený pro plnění funkce lesa	
L2	168/1		14334	lesní pozemek							pozemek určený pro plnění funkce lesa	
L6	466/1		2302	lesní pozemek							pozemek určený pro plnění funkce lesa	
L7	181/1		21257	lesní pozemek							pozemek určený pro plnění funkce lesa	

LV 371 - Tylšová Eva Slatina nad Úpou 101, Slatina nad Úpou, 549 47												
L3	168/3		1009	lesní pozemek							pozemek určený pro plnění funkce lesa	
L4	174		6355	lesní pozemek							pozemek určený pro plnění funkce lesa	
L5	175		9178	lesní pozemek								

Rekonstrukce mostu ev. č. 3043-3 - Slatina nad Úpou									Slatina nad Úpou (k.ú.č. 749761)		
DOČASNÉ ZÁBORY - SO 001, 201											
Číslo položky záboru	parcela KN	Parcela ZE	Výměra	Parcela KN pro ZE	Kultura	BPEJ	Trvalý	Dočasný do 1 roku	Dočasný nad 1 rok	Číslo parcely KN po geom. plánu	Poznámka

LV 371 - Tylšová Eva Slatina nad Úpou 101, Slatina nad Úpou, 549 47											
L10	1766/1		310	lesní pozemek							pozemek určený pro plnění funkce lesa
L12	1763/1		8581	lesní pozemek							pozemek určený pro plnění funkce lesa

LV 10001 - Obec Slatina nad Úpou, Slatina nad Úpou, 549 47											
L11	1763/4		16	lesní pozemek							pozemek určený pro plnění funkce lesa