

Předmětem veřejné zakázky je zpracování záměrů na vyhlášení 5 zvláště chráněných území: **přírodní památky Na Bahně, přírodní památky Pamětník, přírodní rezervace Hoříněvská bažantnice, přírodní rezervace Šestajovická stráň a přírodní rezervace Ve Slatinské stráni** - ve smyslu zákona č. 114/1992 Sb., o ochraně přírody a krajiny, ve znění pozdějších předpisů (dále jen ZOPK) a v souladu s vyhláškou č. 45/2018 Sb., o plánech péče, zásadách péče a podkladech k vyhlášení, evidenci a označování chráněných území, a to v listinné i elektronické podobě na základě platných plánů péče o předmětná zvláště chráněná území.

Předmět veřejné zakázky

Zpracování návrhu záměru na vyhlášení 5 zvláště chráněných území dle ust. § 40 ZOPK a ust. § 10 vyhlášky 1x v listinném vyhotovení a 1x v elektronické formě na základě platných plánů péče:

plán péče o přírodní památku Na Bahně (2021-2033)
plánu péče o přírodní památku Pamětník (2018-2028)
plánu péče o přírodní rezervaci Hoříněvská bažantnice (2018-2030)
plán péče o přírodní rezervaci Ve Slatinské stráni (2021-2030)
plánu péče o přírodní rezervaci Šestajovická stráň (2020-2029).

Součástí návrhu záměru na vyhlášení bude i seznam parcel, které jsou součástí navrhovaného zvláště chráněného území a jeho ochranného pásma, pokud je vyhlášováno, dle aktuálního stavu katastru nemovitostí v dotčeném území a seznamu vlastníků dotčených pozemků.

Zhotovitel předá textové dokumenty ve formátu *.doc (MS Word 2000 a vyšší) a *.pdf, tabulky ve formátu *.xls (MS Excel 2000 a vyšší). Geografická data ve formátu *.shp – vektorová vrstva pro využití v GIS. Mapové přílohy budou dodány jak v tištěné, tak digitální podobě, a to ve formátu *.jpg nebo *.pdf.

Termín předání 5 návrhů záměru na vyhlášení objednateli je **do 31. 08. 2023**.

Identifikace navrhovaných zvláště chráněných území

Název zvláště chráněného území: přírodní památka Na Bahně

Stávající zřizovací předpis: Výnos Ministerstva školství a nár. osv. ze dne 31. prosince 1933, čj. 143.547 V, o ochraně přírodních památek

Stávající předmět ochrany: Rašelinná lokalita s bohatou květenou bývalé tundry s olšinou.

Lokalizace: k. ú. Běleč nad Orlicí

Předpokládaná nová rozloha: 2,05 ha

Předpokládaná nová délka hranice: 560 m

Navrhované ochranné pásmo: zcela bez ochranného pásma (nebude ani 50 m ze ZOPK)

Hranice navrhované přírodní památky Na Bahně vyznačené v katastrální mapě

Název zvláště chráněného území: přírodní památka Pamětník

Stávající zřizovací předpis: Nařízení č. 2 Okresního úřadu v Hradci Králové ze dne 6. června 1995, o zřízení přírodní památky Pamětník

Stávající předmět ochrany: Ochrana podmáčené sníženiny, která vznikla antropogenní činností s následným ponecháním přirozenému vývoji.

Lokalizace: k. ú. Pamětník

Předpokládaná nová rozloha: 35,18 ha

Předpokládaná nová délka hranice: 3 000 m

Navrhované vyhlášené ochranné pásmo: 9,30 ha

Předpokládaná délka hranice ochranného pásma: 1 978 m

Název zvláště chráněného území: přírodní rezervace Hoříněvská bažantnice

Stávající zřizovací předpis: Výnos Ministerstva školství a nár. osv. ze dne 31. prosince 1933, čj. 143.547 V, o ochraně přírodních památek

Stávající předmět ochrany: Dubina do 200 let, habr, javor a olše.

Lokalizace: k. ú. Hoříněves

Předpokládaná nová rozloha: 21,71 ha

Předpokládaná nová délka hranice: 2 025 m

Navrhované ochranné pásmo: ochranné pásmo není zvláště vyhlášeno, ale tvoří jej v souladu se ZOPK pás o šíři 50 m vedený při vnější hranici přírodní rezervace.

Název zvláště chráněného území: přírodní rezervace Šestajovická stráň

Stávající zřizovací předpis: Vyhláška Okresního úřadu Náchod č. 10 ze dne 28.02.1994 – účinnost 15.04.1994

Stávající předmět ochrany: Dubohabrový háj s typickou hajní květenou a zvláště chráněnými druhy rostlin. Biotop zvláště chráněných druhů rostlin – střevíčník pantoflíček (*Cypripedium calceolus*), vemeník dvoulistý (*Platanthera bifolia*), upolín evropský (*Trollius altissimus*), lilie zlatohlávek (*Lilium martagon*). Významná součást územního systému ekologické stability.

Lokalizace: k. ú. Roztoky nad Metují a Šestajovice u Jaroměře

Předpokládaná nová rozloha: 13,56 ha

Předpokládaná nová délka hranice: 3200 m

Navrhované ochranné pásmo: ochranné pásmo není zvláště vyhlášeno, ale tvoří jej v souladu se ZOPK pás o šíři 50 m vedený při vnější hranici přírodní rezervace

Název zvláště chráněného území: přírodní rezervace Ve Slatinské stráni

Stávající zřizovací předpis: výnos Ministerstva školství a kultury č. 75.100/1954

Stávající předmět ochrany: suťové lesy a bučiny s výskytem ohrožených druhů rostlin a živočichů

Lokalizace: k. ú. Slatina nad Zdobnicí (kód 749770)

Předpokládaná nová rozloha: 5,11 ha

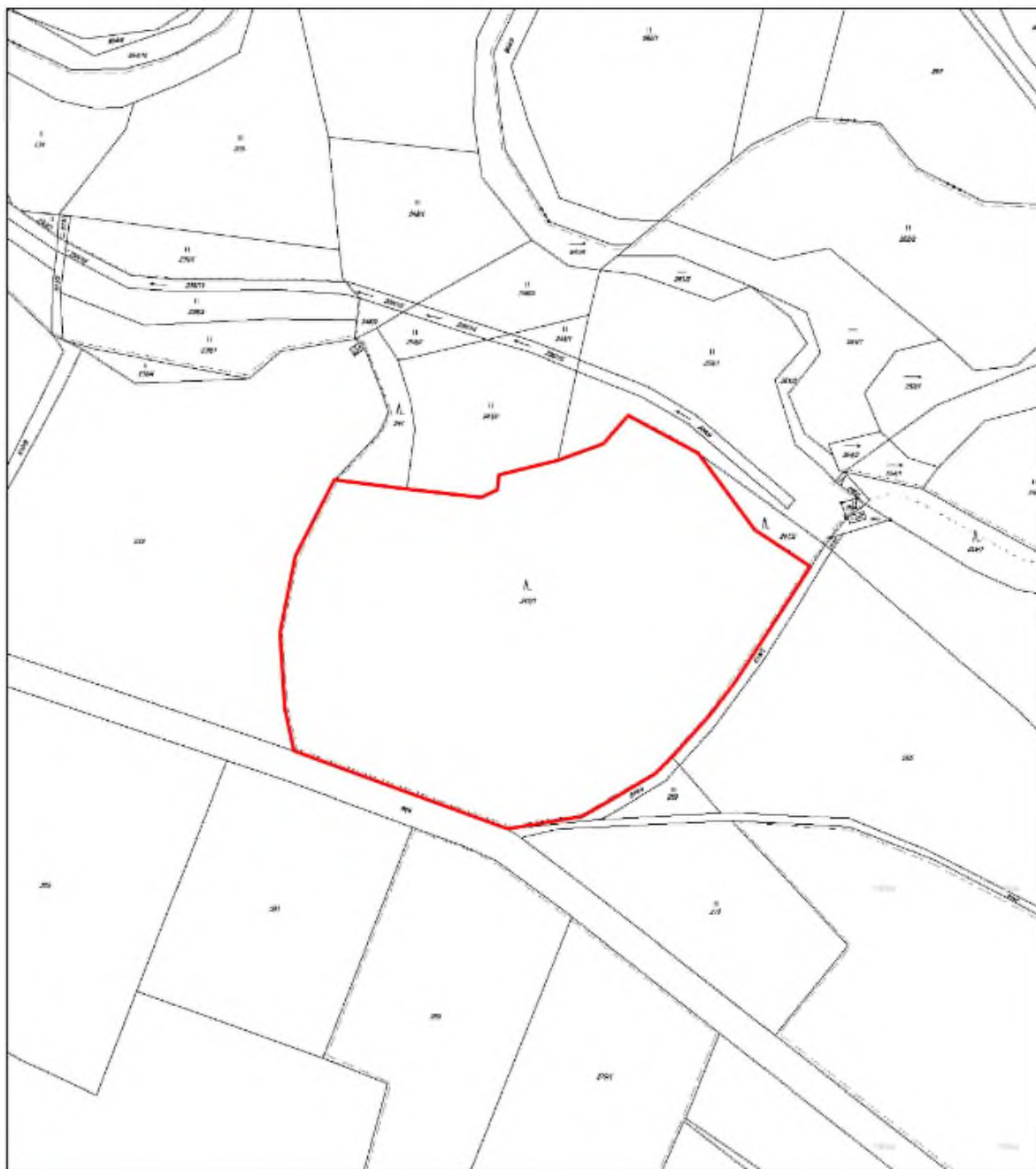
Předpokládaná nová délka hranice: 1 637 m


Navrhované ochranné pásmo: ochranné pásmo není zvláště vyhlášeno, ale tvoří jej v souladu se ZOPK pás o šíři 50 m vedený při vnější hranici přírodní rezervace

Mapové přílohy:

Hranice navrhované přírodní památky Na Bahně vyznačené v katastrální mapě

Příloha M2 – Katastrální mapa se zákresem ZCHÚ



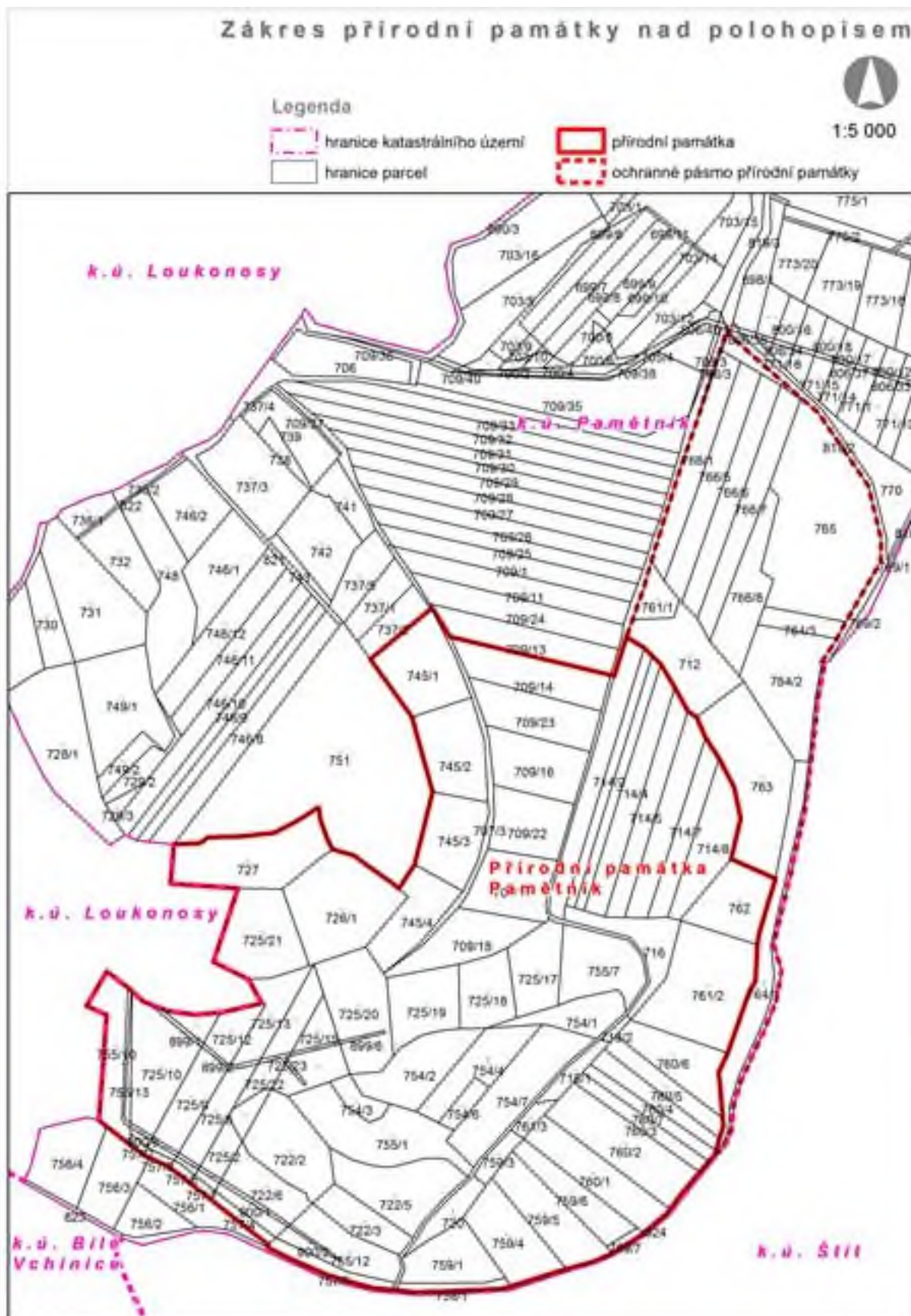
 PP Na bahně

EKOSFER Solutions, s.r.o., 2019
WMS KN, ČÚZK, 2019

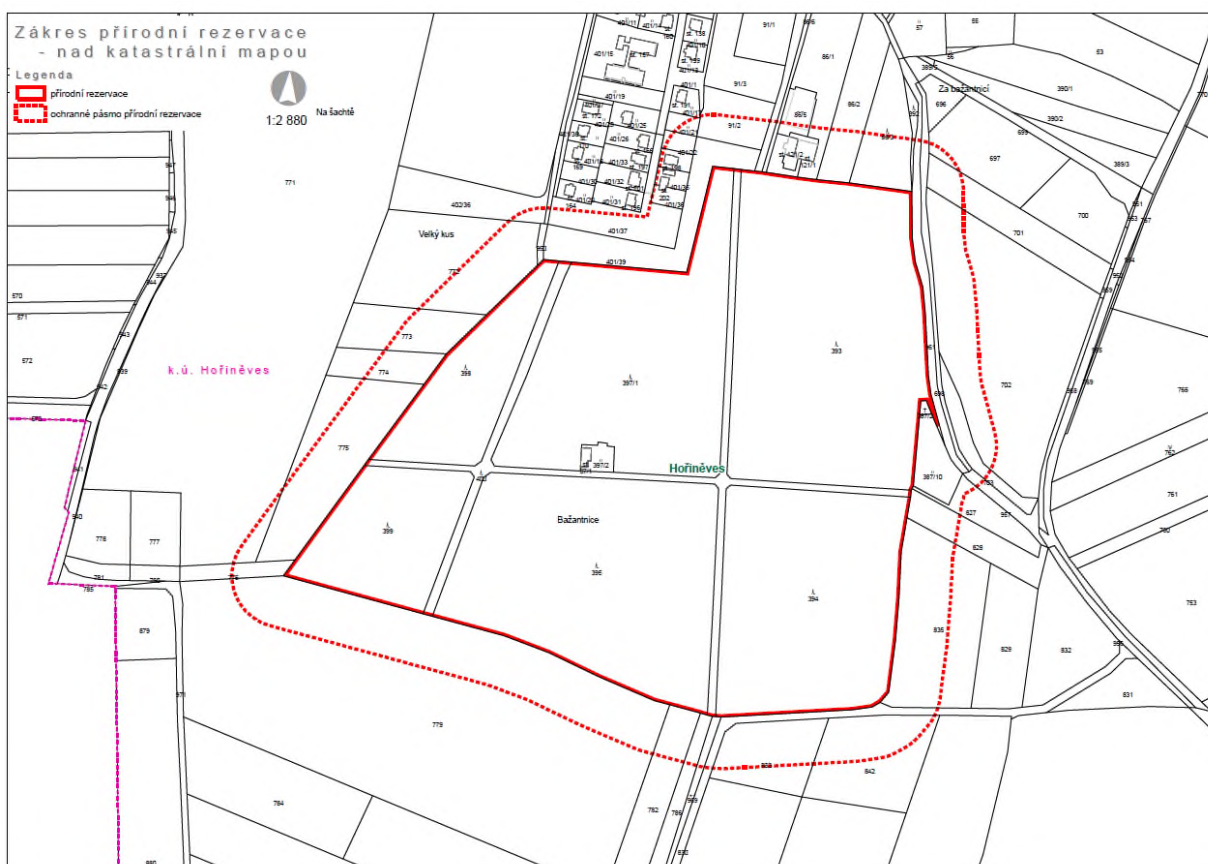
0 25 50 75 100 125 m



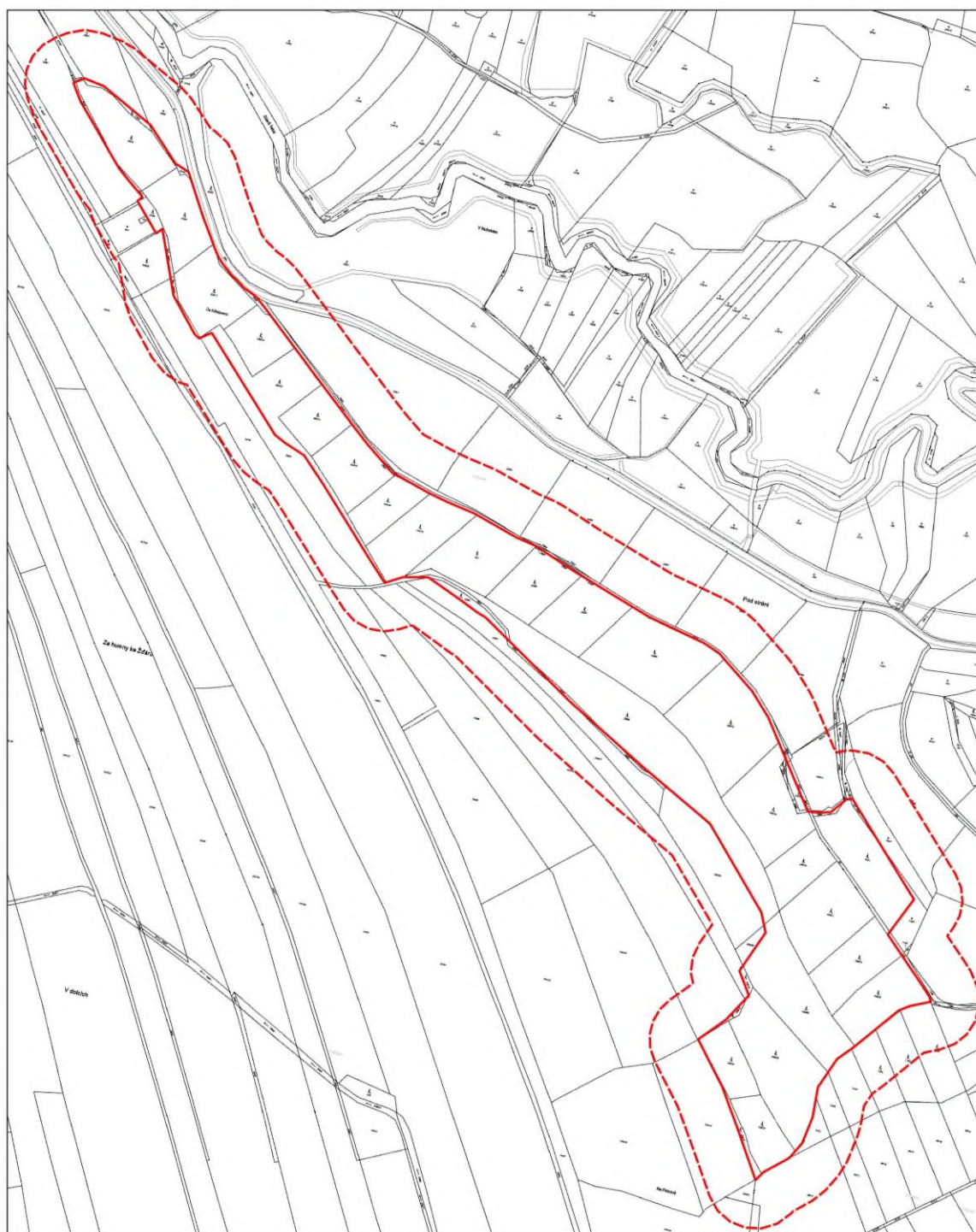
Hranice navrhované přírodní památky Pamětník včetně vyhlášeného ochranného pásma vyznačené v katastrální mapě



Hranice navrhované přírodní rezervace Hoříněveská bažantnice vyznačená v katastrální mapě:



Hranice navrhované přírodní rezervace Šestajovická stráž vyznačené v katastrální mapě



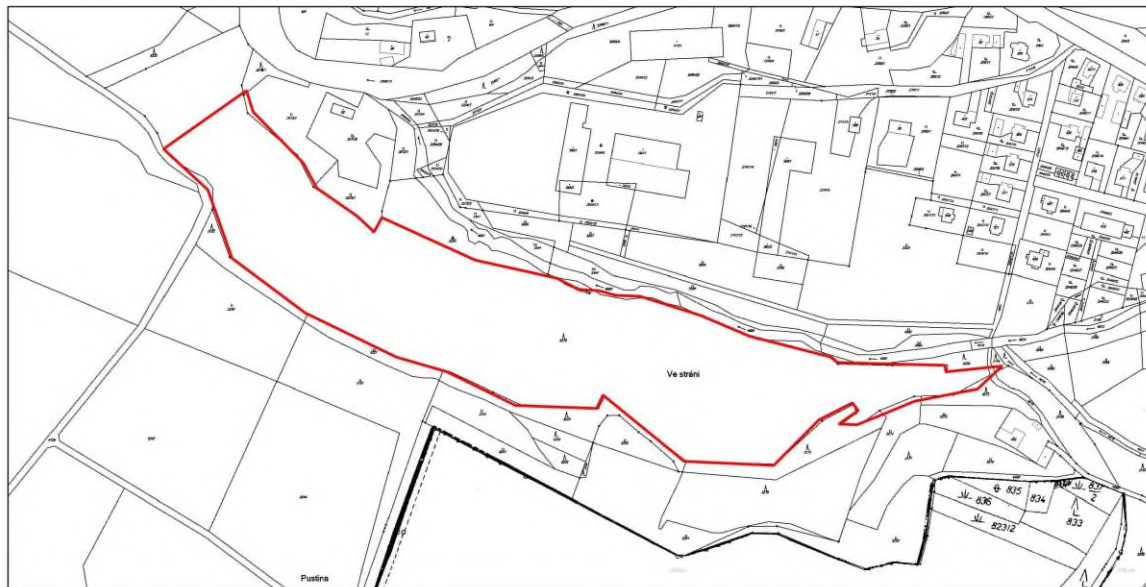
- PR Šestajovická stráž
- OP Šestajovická stráž

EKOSFER Solutions, s.r.o., 2019
WMS KN, ČÚZK, 2019

0 50 100 150 200 250 m

Hranice navrhované přírodní rezervace Ve Slatinské stráni vyznačené v katastrální mapě:

Příloha M2 – Katastrální mapa se zákresem ZCHÚ a jeho ochranného pásma



PR Ve Slatinské stráni

EKOSFER Solutions, s.r.o., 2019
WMS KN, ČÚZK, 2019

0 50 100 150 200 250 m