

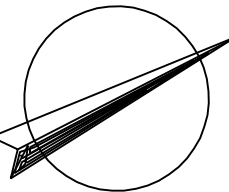
KATASTRÁLNÍ MAPA
M 1:5000

LEGENDA

KATASTR NEMOVITOSTÍ

-
- HRANICE PARCEL DLE KN
-
- HRANICE KÚ
-
- STÁTNÍ HRANICE
-
- 522/17 PARCELNÍ ČÍSLA DLE KN

SOUŘADNICOVÝ SYSTÉM-S-JTSK
VÝŠKOVÝ SYSTÉM Bpv



DSP + PDPS

INVESTOR:

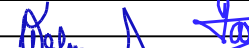

KRÁLOVÉHRADECKÝ KRAJ
PIVOVARSKÉ NÁMĚSTÍ 1245
500 03 HRADEC KRÁLOVÉ

Razítko, datum, podpis:

OBJEDNATEL:

SÚS KRÁLOVÉHRADECKÉHO KRAJE
KUTNOHORSKÁ 59
500 04 HRADEC KRÁLOVÉ

Razítko, datum, podpis:

KRESLIL:	JAN VAJS			IDProjekt s.r.o.					
ZPRACOVAL:	FRANTIŠEK WAYRAUCH			inženýring a projekce dopravních staveb					
TECHNICKÁ KONTROLA:	ING. JAKUB HAJN			Júnova 1028, 517 41 Kostelec nad Orlicí					
ZODPOVĚDNÝ PROJEKTANT:	ING. PAVEL MATYS			tel. 494 544 554					
HLAVNÍ PROJEKTANT:	ING. PAVEL MATYS			www.idprojekt.cz					
KRAJ:	KRÁLOVÉHRADECKÝ	OKRES:	RYCHNOV NAD KNĚŽNOU	OBEC:	DEŠTNÉ V ORLICKÝCH HORÁCH	STUPEŇ:	DSP + PDPS		
INVESTOR:	KRÁLOVÉHRADECKÝ KRAJ, PIVOVARSKÉ NÁMĚSTÍ 1245, 500 03 HRADEC KRÁLOVÉ					ZAK. ČÍSLO:	0130		
AKCE:	II/311 ZÁKOUTÍ - ŠERLICH					ARCHIVNÍ ČÍSLO:	2016-025-0130		
OBJEKT:						SO 101 - KOMUNIKACE, SO 150 - PROPUSTKY, SO 201 - MOST	DATUM:	XI/2016	
						OBSAH:	KATASTRÁLNÍ MAPA	FORMÁT:	4xA4
								MĚŘÍTKO:	1:5000
				ČÍSLO SOUPRAVY:	ČÍSLO PŘÍLOHY:		H.2		