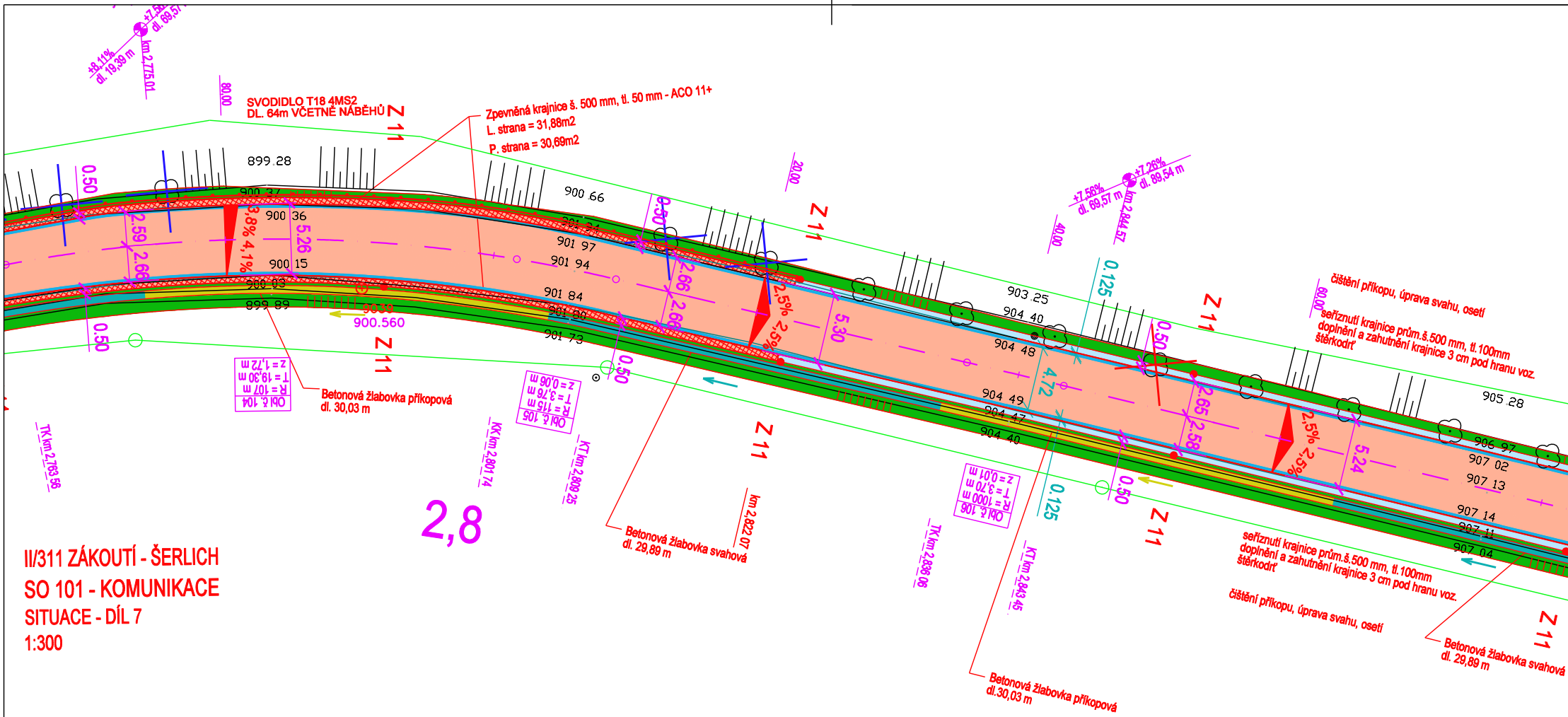
+8,11%
dl. 19,39 m
+7,56%
dl. 69,57
km 2,775,01
80,00
SVODIDLO T18 4MS2
DL. 64m VČETNĚ NÁBĚHŮ
Z 11
Zpevněná krajnice š. 500 mm, tl. 50 mm - ACO 11+
L. strana = 31,88m2
P. strana = 30,69m2
899.28
900.37
900.36
900.15
900.03
899.89
0.50
2.59
2.66
3,8%
4,1%
5.26
900.560
Z 11
Obl č. 104
R = 107 m
T = 19,30 m
z = 1,72 m
Betonová žlabovka příkopová
dl. 30,03 m
TK km 2,763.56
900.66
901.94
901.97
901.94
901.84
901.80
901.73
20,00
Z 11
0.50
2.66
2.66
2,5%
2,5%
5.30
0.50
Obl č. 105
R = 115 m
T = 3,76 m
z = 0,06 m
KK km 2,801.74
KT km 2,809.25
2,8
Z 11
km 2,822.07
Betonová žlabovka svahová
dl. 29,89 m
+7,56%
dl. 69,57 m
+7,26%
dl. 89,54 m
km 2,844.57
40,00
0.125
903.25
904.40
904.48
904.49
904.47
904.40
4.72
0.125
Obl č. 106
R = 1000 m
T = 3,70 m
z = 0,01 m
TK km 2,836.06
KT km 2,843.45
Betonová žlabovka příkopová
dl.30,03 m
Z 11
0.50
2.65
2.58
0.50
60,00
čištění příkopu, úprava svahu, osetí
seříznutí krajnice prům.š.500 mm, tl.100mm
doplnění a zahutnění krajnice 3 cm pod hranu voz.
štěrkodrť
905.28
906.97
907.02
907.13
907.14
907.11
907.04
2,5%
2,5%
5.24
Z 11
seříznutí krajnice prům.š.500 mm, tl.100mm
doplnění a zahutnění krajnice 3 cm pod hranu voz.
štěrkodrť
čištění příkopu, úprava svahu, osetí
Z 11
Betonová žlabovka svahová
dl. 29,89 m

II/311 ZÁKOUTÍ - ŠERLICH

SO 101 - KOMUNIKACE

SITUACE - DÍL 7

1:300

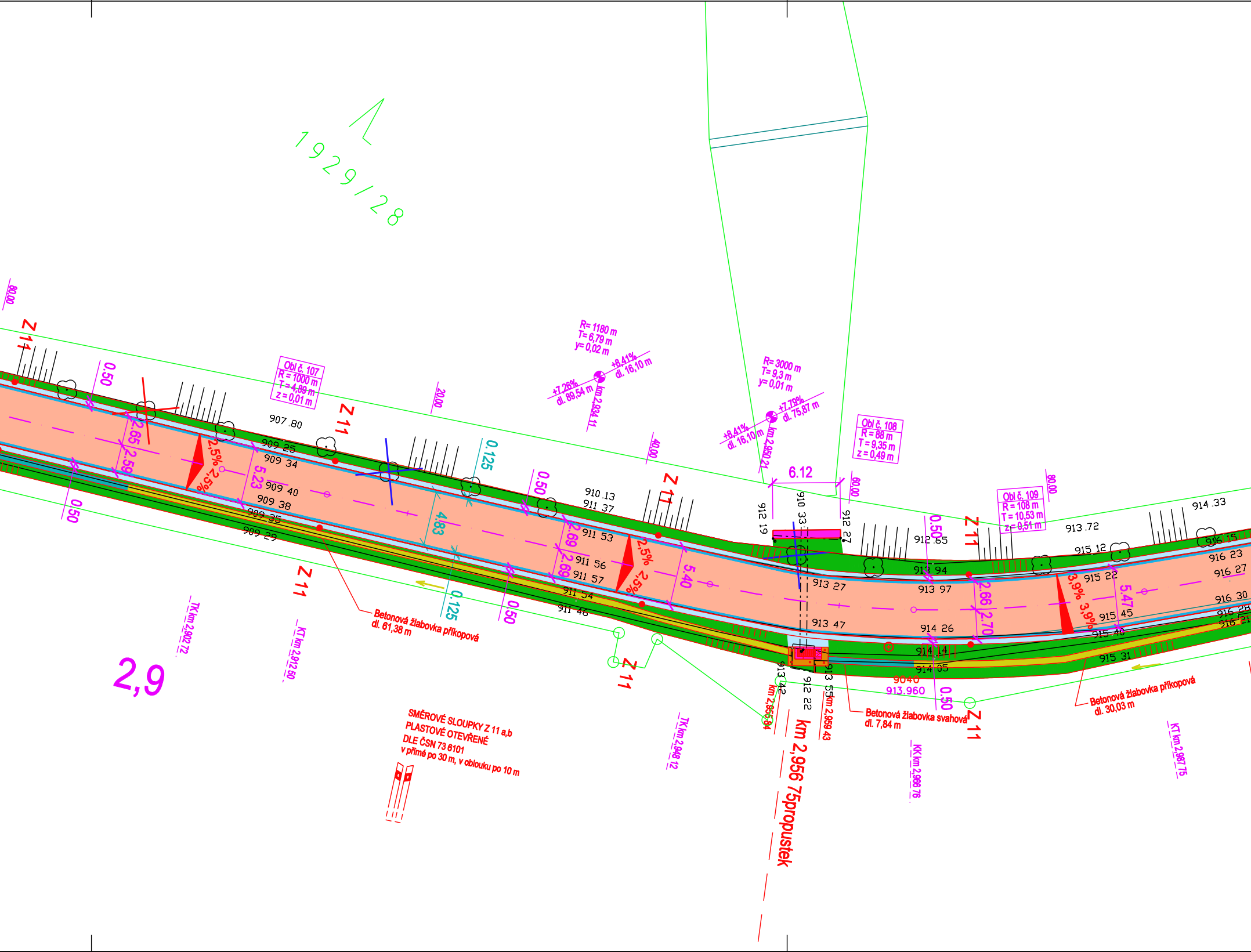
1929/28
Z 11
Obl č. 107
R = 1000 m
T = 4,89 m
z = 0,01 m
R= 1180 m
T= 6,79 m
y= 0,02 m
+7,26%
dl. 89,54 m
+8,41%
dl. 16,10 m
km 2,934 11
R= 3000 m
T= 9,3 m
y= 0,01 m
+8,41%
dl. 16,10 m
+7,79%
dl. 75,87 m
km 2,950 21
Obl č. 108
R = 88 m
T = 9,35 m
z = 0,49 m
Obl č. 109
R = 108 m
T = 10,53 m
z = 0,51 m
6.12
80,00
20,00
40,00
60,00
80,00
0.50
0.125
2.65
2.59
5.23
4.83
2.69
2.69
5.40
2.66
2.70
5.47
2,5%
2,5%
3,9%
907 80
909 25
909 34
909 40
909 38
909 35
909 29
910 13
911 37
911 53
911 56
911 57
911 54
911 48
912 19
910 33
912 27
912 65
913 94
913 97
913 27
913 47
914 26
914 14
914 05
913 42
912 22
913 55
913 72
914 33
915 12
915 22
915 45
915 40
915 31
916 15
916 23
916 27
916 30
916 28
916 21
9040
913.960
Betonová žlabovka příkopová
dl. 61,38 m
Betonová žlabovka svahová
dl. 7,84 m
Betonová žlabovka příkopová
dl. 30,03 m
TK km 2,902 72
KT km 2,912 50
TK km 2,948 12
km 2,955 84
km 2,959 43
KK km 2,966 76
KT km 2,987 75
km 2,956 75propustek
2,9
SMĚROVÉ SLOUPKY Z 11 a,b
PLASTOVÉ OTEVŘENÉ
DLE ČSN 73 6101
v přímé po 30 m, v oblouku po 10 m

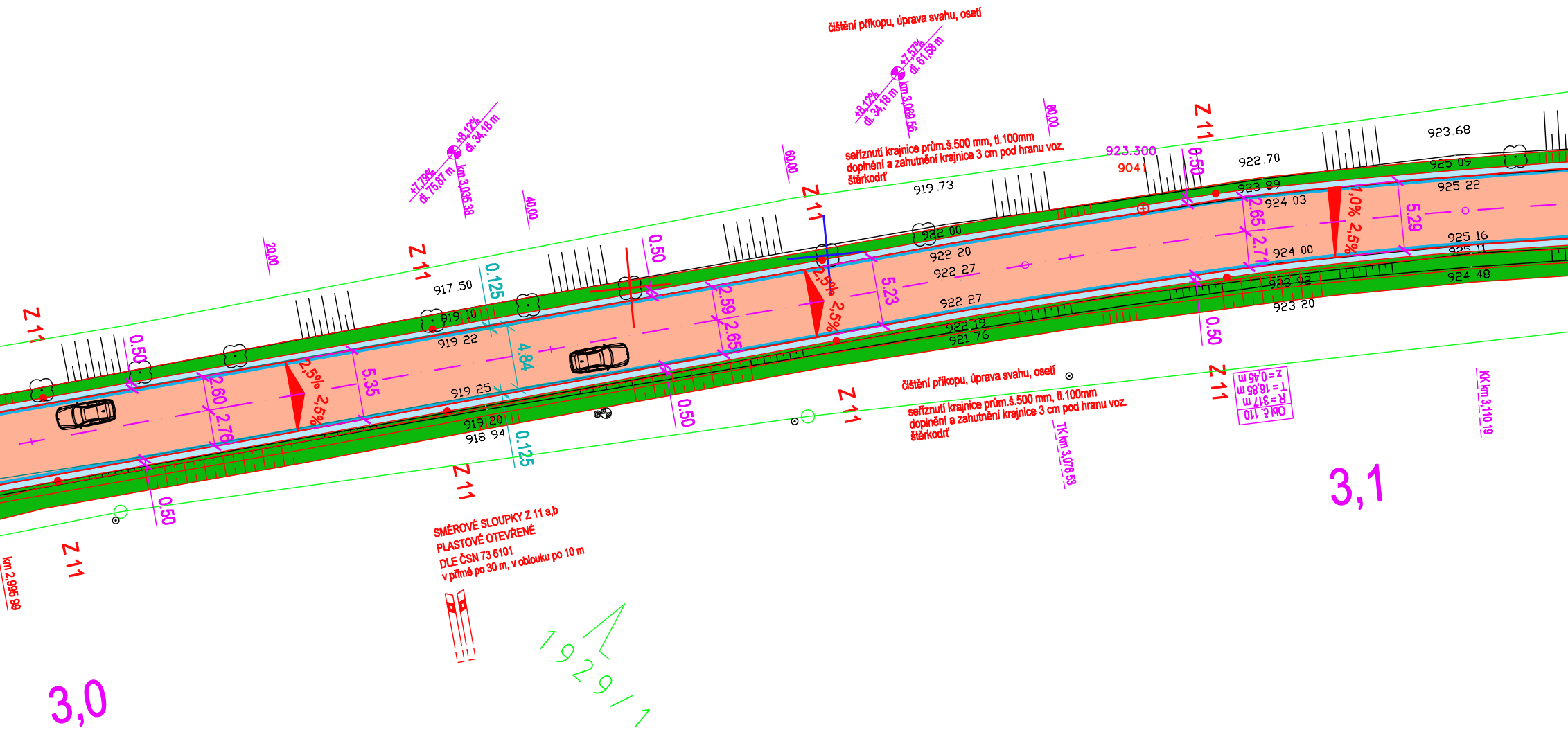

čištění příkopu, úprava svahu, osetí

seříznutí krajnice prům.š.500 mm, tl.100mm
doplnění a zahutnění krajnice 3 cm pod hranu voz.
štěrkodrť

čištění příkopu, úprava svahu, osetí

seříznutí krajnice prům.š.500 mm, tl.100mm
doplnění a zahutnění krajnice 3 cm pod hranu voz.
štěrkodrť

SMĚROVÉ SLOUPKY Z 11 a,b
PLASTOVÉ OTEVŘENÉ
DLE ČSN 73 6101
v přímé po 30 m, v oblouku po 10 m

Obl č. 110
R = 317 m
T = 16,85 m
z = 0,45 m

+7,79%
dl. 75,87 m
+8,12%
dl. 34,18 m
km 3,035.38
+8,12%
dl. 34,18 m
+7,57%
dl. 61,58 m
km 3,069.56
20,00
40,00
60,00
80,00
923.300
9041
Z 11
Z 11
Z 11
Z 11
Z 11
Z 11
Z 11
Z 11
Z 11
Z 11
0.50
0.50
0.50
0.50
0.50
0.50
0.50
0.125
0.125
2.60
2.76
5.35
4.84
2.59
2.65
5.23
2.65
2.71
5.29
2,5%
2,5%
2,5%
2,5%
7,0%
2,5%
917 50
919 10
919 22
919 25
919 20
918 94
919.73
922 00
922 20
922 27
922 27
922 19
921 76
922.70
923 89
924 03
924 00
923 92
923 20
923.68
925 09
925 22
925 16
925 11
924 48
TK km 3,076.53
KK km 3,110.19
km 2,995.99
3,0
3,1
1929/1

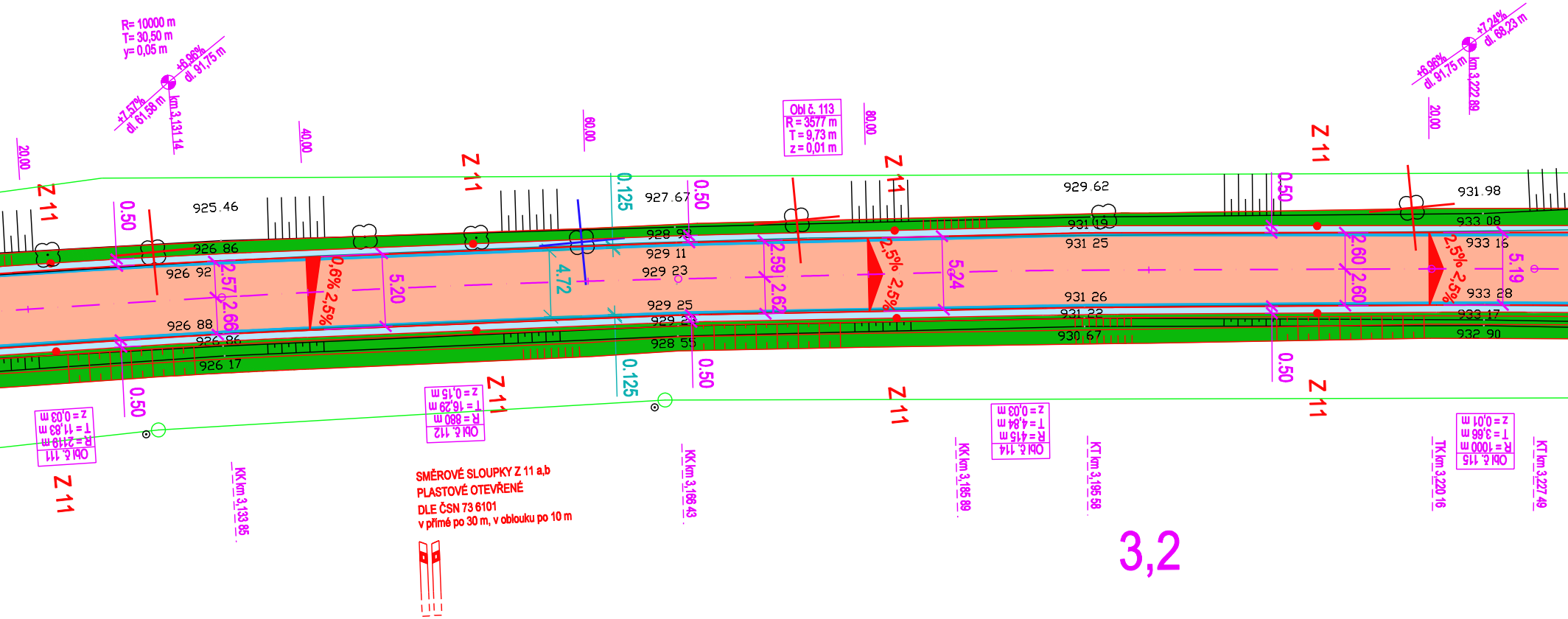
R= 10000 m
T= 30,50 m
y= 0,05 m
+7,57%
dl. 61,58 m
+6,96%
dl. 91,75 m
km 3,131.14
20.00
40.00
60.00
80.00
Obl č. 113
R = 3577 m
T = 9,73 m
z = 0,01 m
+6,96%
dl. 91,75 m
+7,24%
dl. 68,23 m
km 3,222.89
20.00
Z 11
925.46
926.86
926.92
926.88
926.86
926.17
927.67
928.93
929.11
929.23
929.25
929.23
928.55
929.62
931.19
931.25
931.26
931.22
930.67
931.98
933.08
933.16
933.28
933.17
932.90
0.50
0.125
2.57
2.66
0,6%
2,5%
5.20
4.72
2.59
2.62
5.24
2.60
5.19
Obl č. 111
R = 2119 m
T = 11,83 m
z = 0,03 m
Obl č. 112
R = 880 m
T = 16,29 m
z = 0,15 m
Obl č. 114
R = 415 m
T = 4,84 m
z = 0,03 m
Obl č. 115
R = 1000 m
T = 3,66 m
z = 0,01 m
KK km 3,133.85
KK km 3,166.43
KK km 3,185.89
KT km 3,195.58
TK km 3,220.16
KT km 3,227.49
3,2

SMĚROVÉ SLOUPKY Z 11 a,b
PLASTOVÉ OTEVŘENÉ
DLE ČSN 73 6101
v přímé po 30 m, v oblouku po 10 m

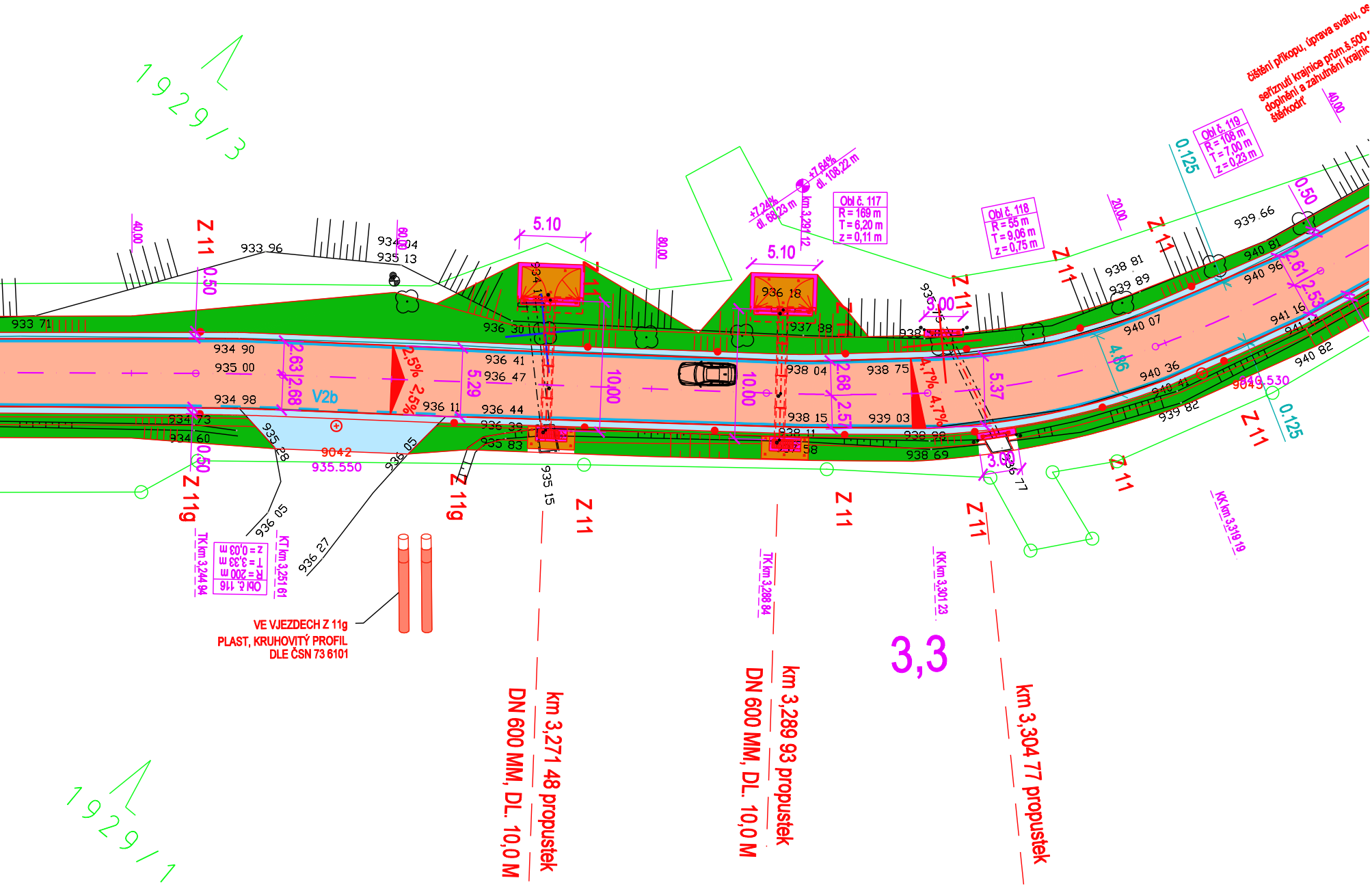
1929/3
1929/1
čištění příkopu, úprava svahu, os
seříznutí krajnice prům.š.500
doplnění a zahutnění krajnic
štěrkodrť
Obl č. 117
R = 169 m
T = 6,20 m
z = 0,11 m
Obl č. 118
R = 55 m
T = 9,06 m
z = 0,75 m
Obl č. 119
R = 108 m
T = 7,00 m
z = 0,23 m
Obl č. 116
R = 200 m
T = 3,33 m
z = 0,03 m
+7,24%
dl. 68,23 m
+7,64%
dl. 108,22 m
km 3,291 12
TK km 3,244 94
KT km 3,251 61
TK km 3,288 84
KK km 3,301 23
KK km 3,319 19
5.10
5.10
3.00
3.00
10.00
10.00
2.63
2.68
5.29
2.68
2.57
5.37
4.86
2.61
2.53
0.50
0.50
0.50
0.125
0.125
2.5%
2.5%
4.7%
4.7%
V2b
9042
935.550
9043.530
Z 11
Z 11g
Z 11g
933 96
933 71
934 04
935 13
934 90
935 00
934 98
934 73
934 60
935 28
936 05
936 05
936 27
936 30
936 41
936 47
936 11
936 44
936 39
935 83
935 15
936 18
937 88
938 04
938 15
938 11
938 75
939 03
938 98
938 69
938 81
939 89
939 66
940 81
940 96
940 07
940 36
940 41
939 82
941 16
941 14
940 82
936 77
40.00
80.00
80.00
20.00
40.00
VE VJEZDECH Z 11g
PLAST, KRUHOVITÝ PROFIL
DLE ČSN 73 6101
km 3,271 48 propustek
DN 600 MM, DL. 10,0 M
km 3,289 93 propustek
DN 600 MM, DL. 10,0 M
km 3,304 77 propustek
3,3

🟥 **STROMY NAVRŽENÉ POKÁCET ZE ZDRAVOTNÍCH DŮVODŮ**

🟦 **STROMY NAVRŽENÉ POKÁCET Z DŮVODU REKONSTRUKCE KOMUNIKACE**

LEGENDA

KATASTR NEMOVITOSTÍ, POLOHOPIS

- HRANICE PARCEL DLE KN
- VNITŘNÍ HRANICE DLE KN
- HRANICE KÚ
- 519/1 PARCELNÍ ČÍSLA DLE KN
- POLOHOPIS
- PRVKY POLOHOPISU

INŽENÝRSKÉ SÍTĚ

- PODZEMNÍ VEDENÍ NN DO V MAJETKU ČEZ DISTRIBUCE, A.S.
- NADZEMNÍ VEDENÍ NN DO V MAJETKU ČEZ DISTRIBUCE, A.S.
- VEDENÍ STL PLYNOVODU V MAJETKU RWE GASNET, S.R.O.
- SÍŤ ELEKTRONICKÉ KOMUNIKACE V MAJETKU CETIN, A.S.
- VODOROVNÉ DOPRAVNÍ ZNAČENÍ

SMĚROVÉ SLOUPKY Z 11 a,b
PLASTOVÉ OTEVŘENÉ
DLE ČSN 73 6101
v přímé po 30 m, v oblouku po 10 m

PLAST, KRUHOVITÝ PROFIL
VE VJEZDECH Z 11g
DLE ČSN 73 6101

LEGENDA PLOCH

🟧	ASFALTOBETONOVÁ VOZOVKA - OBRUSNÝ KRYT
▦	ZPEVNĚNÁ KRAJNICE - ACO 11+
🟦	NEZPEVNĚNÁ KRAJNICE - ŠTĚRKODRŤ
🟩	TERÉNNÍ ÚPRAVY SVAHU - STRŽENÍ KRAJNICE OHUMUSOVÁNÍ - OSETÍ
🟦	VODOROVNÉ DOPRAVNÍ ZNAČENÍ - BARVA
🟨	BETONOVÁ ŽLABOVKA PŘÍKOPOVÁ
🟦	BETONOVÁ ŽLABOVKA SVAHOVÁ
🟧	PŘÍDLAŽBA Z LOMOVÉHO KAMENE - SILNIČNÍ PROPUSTKY

C

DSP + PDPS

INVESTOR:

KRÁLOVÉHRADECKÝ KRAJ
PIVOVARSKÉ NÁMĚSTÍ 1245
500 03 HRADEC KRÁLOVÉ

Razítko, datum, podpis:

OBJEDNATEL:

SÚS KRÁLOVÉHRADECKÉHO KRAJE
KUTNOHORSKÁ 59
500 04 HRADEC KRÁLOVÉ

Razítko, datum, podpis:

KRESLIL:	JAN VAJS
ZPRACOVAL:	FRANTIŠEK WAYRAUCH
TECHNICKÁ KONTROLA:	ING. JAKUB HAJN
ZODPOVĚDNÝ PROJEKTANT:	ING. PAVEL MATYS
HLAVNÍ PROJEKTANT:	ING. PAVEL MATYS

KRAJ: KRÁLOVÉHRADECKÝ | OKRES: RYCHNOV NAD KNĚŽNOU | OBEC: ZÁKOUTÍ - ŠERLICH

INVESTOR: KRÁLOVÉHRADECKÝ KRAJ, PIVOVARSKÉ NÁMĚSTÍ 1245, 500 03 HRADEC KRÁLOVÉ

AKCE:

II/311 ZÁKOUTÍ - ŠERLICH

OBJEKT: SO 101 - KOMUNIKACE

OBSAH:

SITUACE - DÍL 7

IDProjekt s.r.o.
inženýring a projekce dopravních staveb
Jůnova 1028, 517 41 Kostelec nad Orlicí
tel. 494 544 554 www.idprojekt.cz
IČO 024 97 247 DIČ CZ02497247

STUPEŇ:	DSP + PDPS
ZAK. ČÍSLO:	0130
ARCHIVNÍ ČÍSLO:	2016-025-0130
DATUM:	XII/2016
FORMÁT:	10xA4
MĚŘÍTKO:	1:300
ČÍSLO SOUPRAVY:	
ČÍSLO PŘÍLOHY:	C.2.3.7