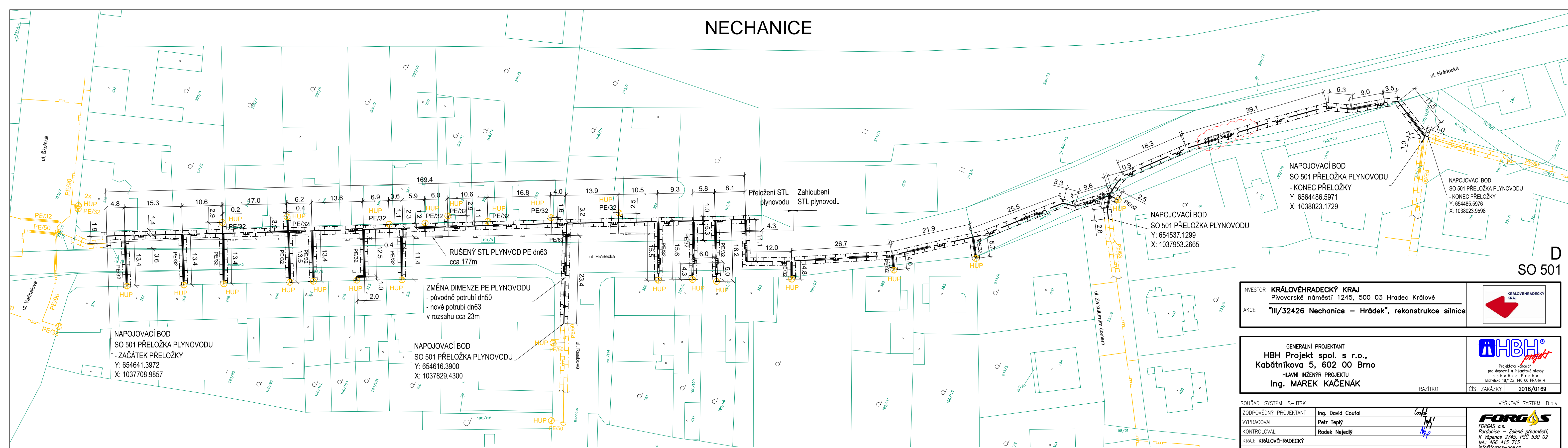





NECHANICE



D
SO 501

INVESTOR	KRÁLOVÉHRADECKÝ KRAJ Pivovarské náměstí 1245, 500 03 Hradec Králové
AKCE	"III/32426 Nechanice – Hrádek", rekonstrukce silnice
	

GENERÁLNÍ PROJEKTANT HBH Projekt spol. s r.o., Kabátníkova 5, 602 00 Brno HLAVNÍ INŽENÝR PROJEKTU Ing. MAREK KAČENÁK	RAZÍTKO	 Projektové kancelář pro dopravní a inženýrské stavby pobočka Praha Michelská 18/12a, 140 00 PRAHA 4 ČÍS. ZAKÁZKY 2018/0169
--	---------	---

SOÚŘAD. SYSTÉM: S–JTSK		VÝŠKOVÝ SYSTÉM: B.p.v.	
ZODPOVĚDNÝ PROJEKTANT	Ing. David Coufal		
VYPRACOVAL	Petr Teplý		
KONTOLOVAL	Radek Nejedlý		
KRAJ: KRÁLOVÉHRADECKÝ		 FORGAS o.s. Pardubice – Zelené předměstí, K Vápence 2745, PSČ 530 02 tel.: 466 415 715 info@forgas-pce.cz	
KÓ: NECHANICE			
NÁZEV OBJEKTU/ČÁSTI			
"III/32426 NECHANICE – HRÁDEK", REKONSTRUKCE SILNICE, I.ETAPA – INTRAVILÁN		DATUM	ÚNOR 2021
SO 501 – PŘELOŽKA STL PLYNOVODU		FORMÁT	297 x 840
NÁZEV PŘÍLOHY		MĚŘÍTKO	1:500
Katastrální situace		ÚČEL	DSP/PDPS
		ČÍS. ZAKÁZKY	2018/0169
		ARCHIVNÍ ČÍS.	
		ČÍS. SOUPRAVY	ČÍS. PŘÍLOHY
			3.

- LEGENDA:
- STÁVAJÍCÍ STL PLYNOVOD GASNET (zaměřeno geodetem)
 - PŘELOŽKA STL PLYNOVODU
 - RUŠENÝ STL PLYNOVOD
 - STÁVAJÍCÍ OCHRANNÉ PÁSMO STL PLYNOVODU
 - OCHRANNÉ PÁSMO PŘEKLÁDANÉHO STL PLYNOVODU

- HRANICE POZEMKŮ DLE KN
- 600/110 POZEMEK DOTČENÝ ZMĚNOU OP STL PLYNOVODU

OCHRANNÉ PÁSMO STL PLYNOVODU/PŘÍPOJKY ČINÍ 1m
NA OBĚ STRANY OD VNĚJŠÍHO KRAJE POTRUBÍ

Město: Nechanice; Katastrální území: 702471 Nechanice