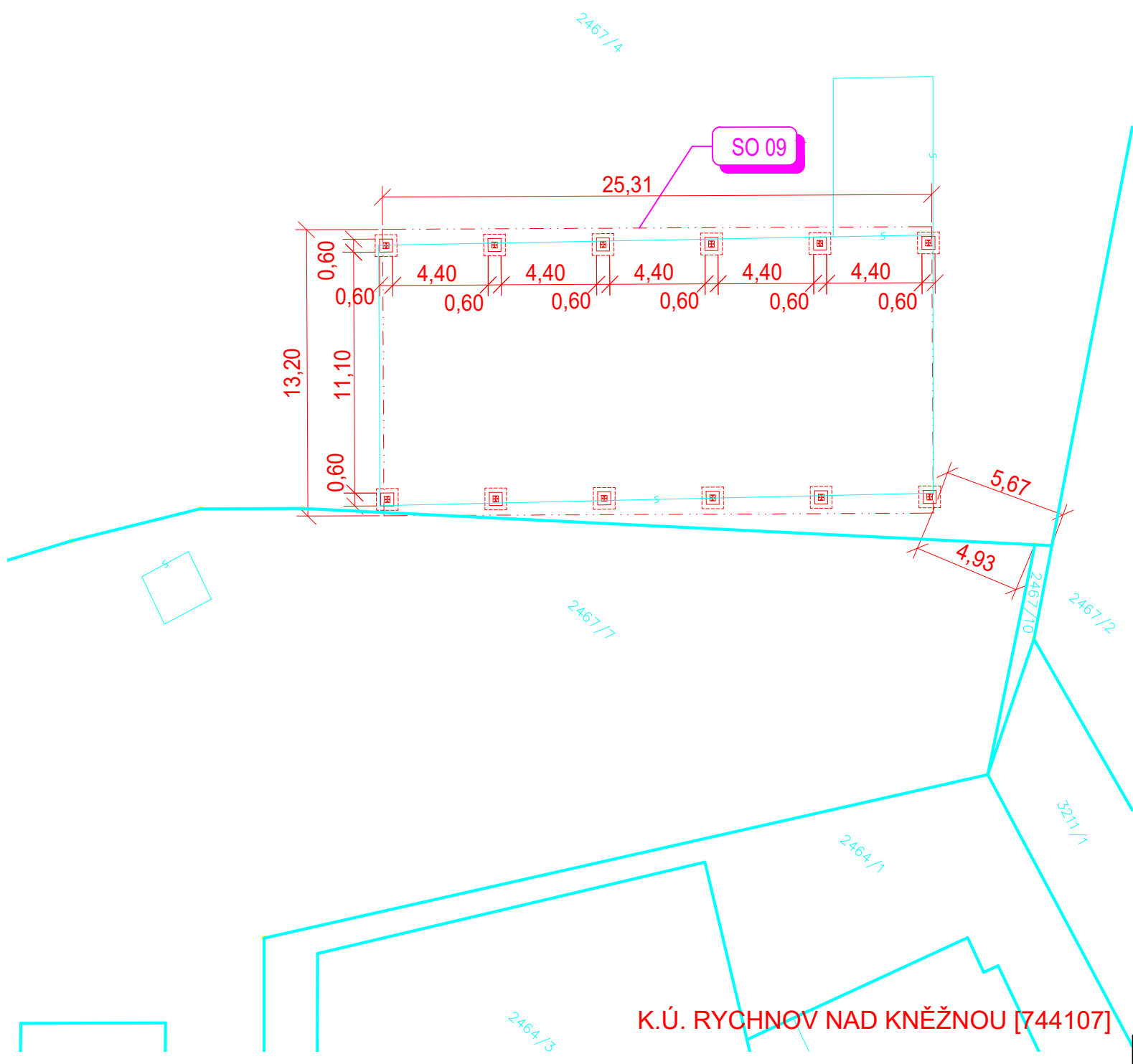


SEZNAM OBJEKTŮ:

SO 09 PŘÍSTŘEŠEK





LEGENDA:

- STÁVAJÍCÍ STAV (GEODETICKÉ ZAMĚŘENÍ)
- HRANICE POZEMKU
- SLUČKOVÁ ČÁRA
- NOVÝ STAV (NÁVRH)



Souřadnicový systém : JTSK
Výškový systém : Bpv
±0,000=213,65 m.n.m.



DOKUMENTACE PRO STAVEBNÍ POVOLENÍ A PROVÁDĚNÍ STAVBY							
OBJEDNATEL :			<div><div></div><div>KANIA</div><div>KANIA, a.s. Špálova 80/9, 702 00 Ostrava - Přívoz tel : 596 243 487 e-mail : info@kania-ostrava.cz</div></div>				
<div>KRÁLOVÉHRADECKÝ KRAJ</div> <div>PIVOVARSKÉ NÁMĚSTÍ 1245</div> <div>500 03 HRADEC KRÁLOVÉ</div>							
VEDOUCÍ PROJEKTANT	ING. IVETA HENZELOVÁ						
ZODP. PROJEKTANT	ING. ONDŘEJ FABIÁN						
VYPRACOVAL	ING. RADIM LAZECKÝ						
KONTROLOVAL	ING. ONDŘEJ FABIÁN						
KRAJ : KRÁLOVEHRADECKÝ		STAV. ÚŘAD : RYCHNOV NAD KNĚŽNOU					
<div>NÁZEV AKCE :</div> <div>MODERNIZACE VYŠŠÍ ODBORNÉ ŠKOLY</div> <div>A STŘEDNÍ PRŮMYSLOVÉ ŠKOLY RYCHNOV NAD KNĚŽNOU,</div> <div>U STADIONU 1166, ZPRACOVÁNÍ PROJEKTOVÉ DOKUMENTACE</div> <div>A ZAJIŠTĚNÍ VÝKONU AUTORSKÉHO DOZORU - AREÁL SOU NA JAMÁCH</div>			STUPEŇ		DSP-DPS		
			DATUM		07/2019		
			FORMÁT/POČET STR.		2xA4		
			MĚŘÍTKO		1:250		
			ARCHIVNÍ ČÍSLO				
NÁZEV OBJEKTU :			Č. ZAK.		15037	ČÍSLO	
C - SITUAČNÍ VÝKRESY			SOUBOR		DWG	SOUPRAVY	
			NÁZEV PŘÍLOHY :			Č. PŘÍLOHY :	
KATASTRÁLNÍ SITUAČNÍ VÝKRES			15037-DPS-C.2				