



Městské vodovody a kanalizace s.r.o. Jaroměř

společnost je zapsaná v obchodním rejstříku, vedeném Krajským soudem v Hradci Králové, oddíl C, vložka 10874, datum zápisu 1.1.1997, sídlo společnosti 5. května 148, 551 02 Jaroměř.

Tel.: 491 811 318 - účtárna, ekonomika, pokladna
491 813 006 - smlouvy, přehlášení odběru, fakturace
491 816 962 - čistírna odpadních vod

E-mail: info@mevakjar.cz

Web: www.mevakjar.cz

IČ: 252 60 952

DIČ: CZ25260952

Datová schránka: t5kmcvr

Bankovní spojení: Komerční banka Náchod,
pobočka Jaroměř, číslo účtu 43337551/0100.

Ing. Radim Doleček
Švermova 740
552 03 Česká Skalice

Váš dopis zn. / ze dne:
IČ/28.3/5.1/2017/Do

Vyřizuje:
Hejna

V Jaroměři dne:
7.2.2018

Věc: Vyjádření – „Silnice II/285 Jaroměř – Nové Město nad Metují, úseky 1, 2, 3, DSP“

S předloženou projektovou dokumentací na rekonstrukci výše uvedené silnice souhlasíme s následujícími připomínkami.

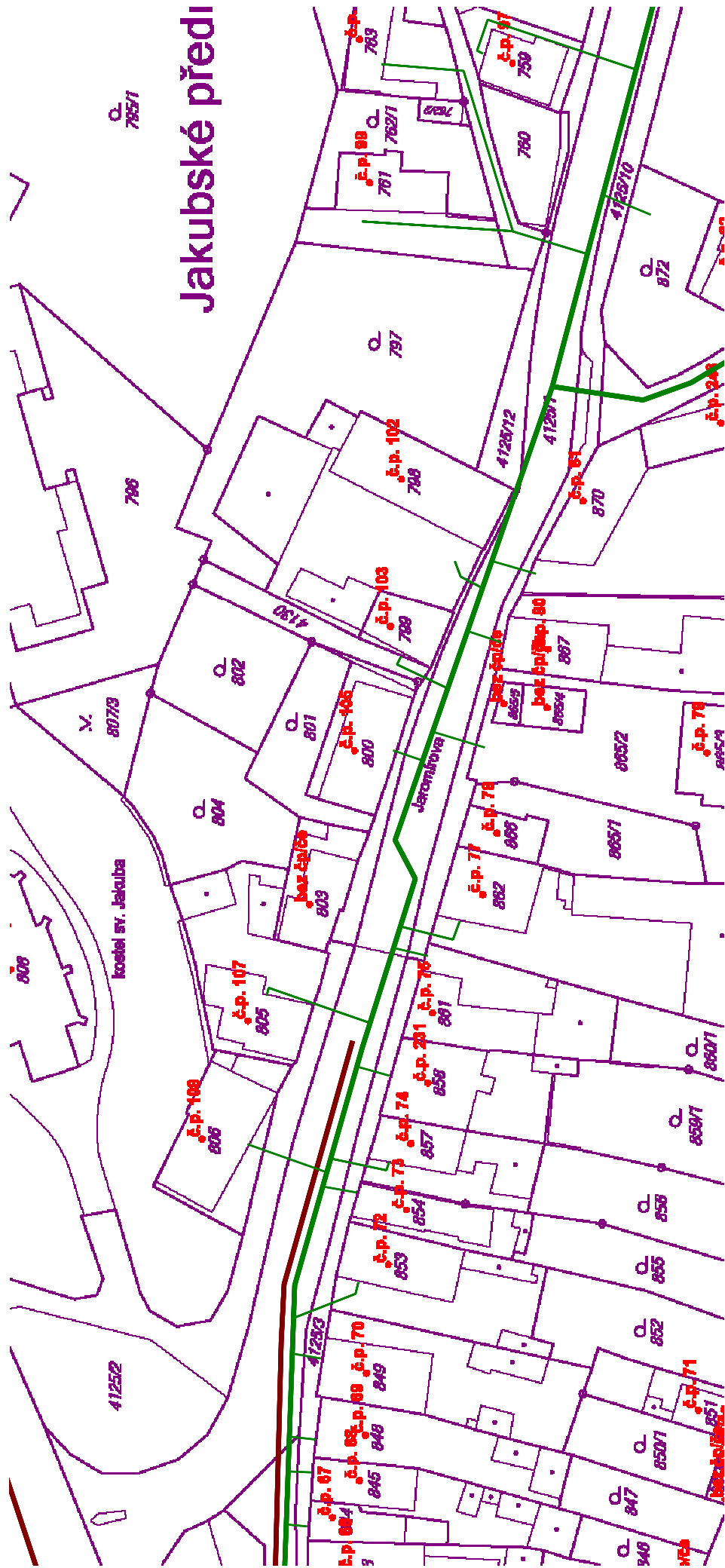
SO 101 Vodovod v úseku č. 1, tj. ul. Jaromírova v Jaroměři zůstane stávající. V úseku od č.p. 75 po trafostanici v křižovatce s ul. Na Pácaltce byl kompletně vyměněn cca před 17 lety. Úsek od č.p. 75 směrem ke křižovatce byl vyměněn koncem 70. let. V tomto úseku by byla provedena kontrola funkčnosti armatur a jejich případná výměna. Dále se v úseku nachází 2 poklopy na kanalizačních šachtách městské kanalizace. Veškeré povrchové znaky vodovodu a kanalizace budou na náklady investora přizpůsobeny nové niveletě povrchu. U kanalizačních poklopů požadujeme použít technologii firmy Kočnar - Silniční práce, Náchod.

SO 201 V mostním tělese je uložen vodovod, dokumentace toto neuvádí. Jedná se o veřejný vodovodní řad DN 150 mm z litiny, který přechází v armaturních šachtách v základových patkách mostu na potrubí 2x 100 mm z oceli (provedeno v 70. letech). Toto je vedeno vnitřkem prefabrikátu (foto je přiloženo). Dle dokumentace by se měla mostní konstrukce zvednout na provizorní podpěry. V tom případě bude nutné vodovod dočasně odpojit a máme oprávněné obavy, zda tuto operaci ocelové potrubí vydrží a nebude třeba ho vyměnit. Dále budeme potřebovat znát harmonogram prací pro odstávku vodovodu, protože nám odstaví úpravnu vody ÚPA a to ovlivní čerpání z dalších zdrojů, které je vázáno na měsíční povolené limity odběru podzemních vod.

S pozdravem

Ivan Hejna
vedoucí provozu VAK

MĚSTSKÉ VODOVODY
A KANALIZACE s.r.o.
ul. 5. května 148
551 02 JAROMĚŘ
IČO: 252 60 952 DIČ: 245-282 00 982

















Ing. Radim Doleček
Švermova 740
552 03 Česká skalice

Naše značka: 2119/TD-17

Vyřizuje linka: Dostálová 495 715 231

Dne: 22.12.2017

Existence veřejného vodovodu a kanalizace Jaroměř – Nahořany.

Prostor vyznačený v předložené orientační situaci (komunikace mezi Jaroměří a Nahořany) je mimo oblast působení Královéhradecké provozní a.s.
O existenci sítí je nutno požádat příslušného provozovatele.

Platnost tohoto vyjádření je 1 rok.

**KRÁLOVÉHRADECKÁ
PROVOZNÍ, a.s.**

Víta Nejedlého 893
500 03 Hradec Králové

V. Z.



Ing. Pavel Stejskal
vedoucí oddělení technické dokumentace a GIS

Příloha: 1 x orientační situace s vyznačením zájmové komunikace

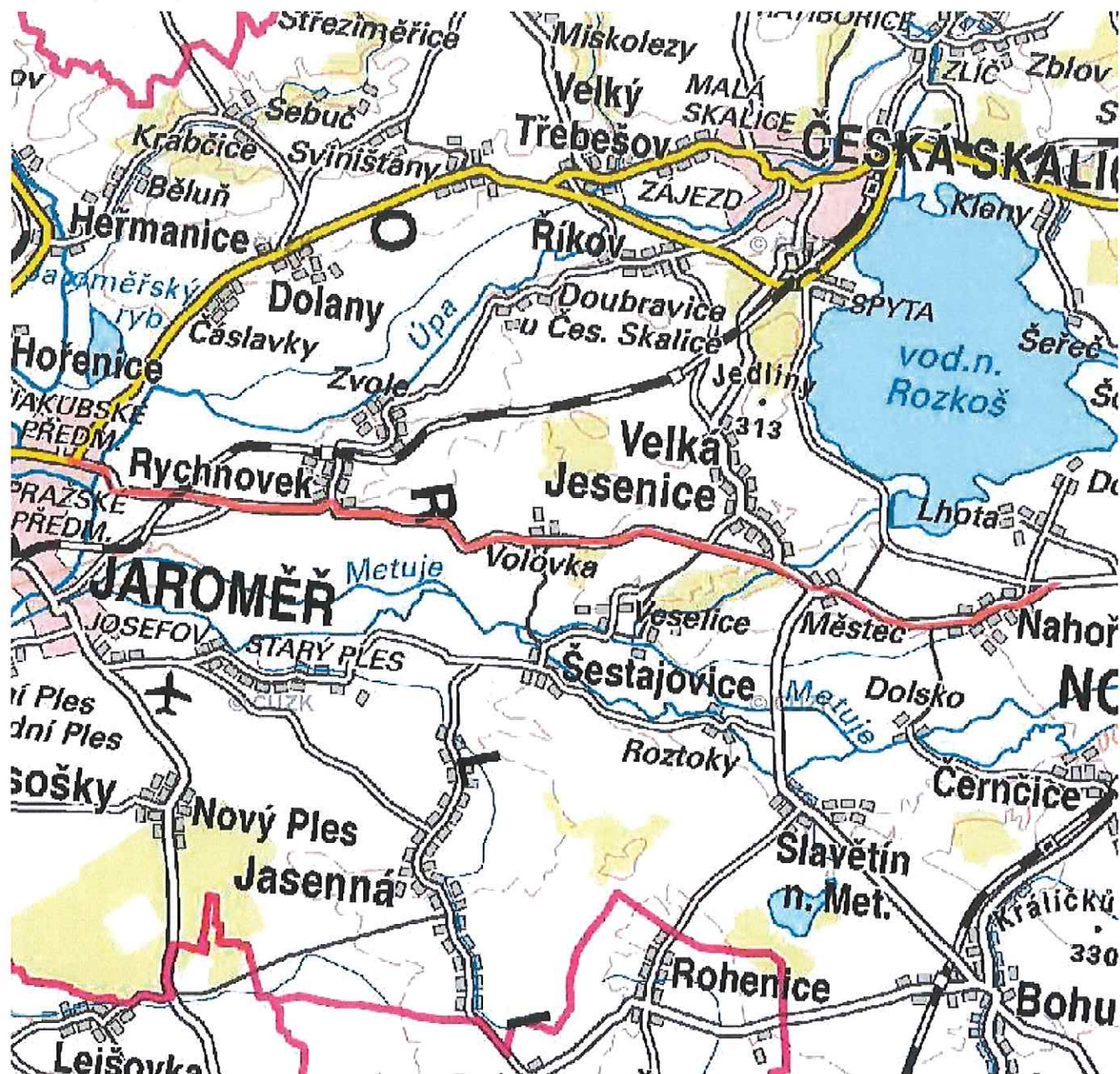
Zákres zájmového území

Dotčená k.ú.:

KÚ: Doubravice u České Skalice (744379), Jaroměř (657336), Lhota u Nahořan (701211), Městec u Nahořan (701220), Nahořany nad Metují (701238), Rychnověk (744387), Velká Jesenice (778419), Veselice nad Metují (778427), Volovka (778443), Zvole (744395), Šestajovice u Jaroměře (762407)

Dotčené pozemky:

pozemky ve stávající trase silnice II/285



Platí pouze s vyjádřením

č. 2119/ID - 17

ze dne: 22. 12. 2017

Tato žádost byla vygenerována službou e-UtilityReport, kterou provozuje HRDLIČKA spol. s r. o.

Více informací o službě naleznete na <http://www.mawis.eu>. V případě dotazu či zájmu o příjem žádostí elektronickou cestou kontaktujte zákaznické centrum: tel.: +420 251 618 458, e-mail: info@mawis.eu

KRÁLOVÉHRADECKÁ
PROVOZNÍ, a.s.

Vita Nejedlého 893
500 03 Hradec Králové

Váš dopis zn.

Naše značka 18-00520
Vyřizuje Korda Pavel
Telefon +420 775 857 031
GSM brána +420 606 736 008
E-mail korda@vakna.cz
Datum 19.02.2018

Ing. Radim Doleček
Švermova 740
55203 Česká Skalice

Silnice II/285 Jaroměř - Nové Město nad Metují, úseky 1, 2, 3

s.p.č. 1020 Nahořany nad Metují

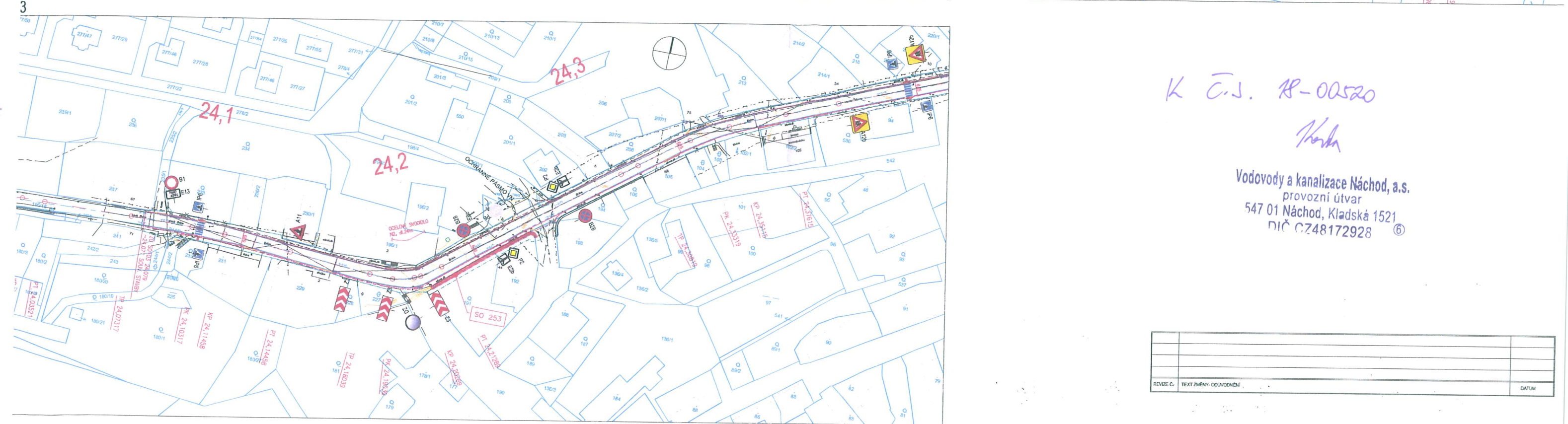
V předložené projektové dokumentaci je informativně zakresleno zařízení ve správě VaK Náchod a.s. – vodovodní přivaděč Oc 400. Jedná se o rekonstrukci komunikace II/285 v úseku od Jaroměře do křižovatky se silnicí III/28517 v obci Nahořany. V uvedeném úseku v jeho konci je pouze souběh vodovodního přivaděče se silnicí II/285, kde je přivaděč v dostatečné vzdálenosti od komunikace. Křížení silnice II/285 s vodovodním přivaděčem je cca 60 m od konce úseku 3 směrem na Nové Město nad Metují.

S vydáním stavebního povolení souhlasíme bez podmínek.


Ing. Pavel Korda
vedoucí oddělení TPC

Vodovody a kanalizace Náchod a.s.
Kladská 1521
547 01 NÁCHOD

Počet příloh: 1 - ověřená situace konce stavby úseku 3.



K C.J. 18-00520
Kush


Vodovody a kanalizace Náchod, a.s.
provozní útvar
547 01 Náchod, Kladská 1521
DIČ CZ48172928 ⑥

REVIZIE Č.	TEXT ZMĚNY, ODPOVĚDNÍ	DATUM


KONCEPT

ČÁST B

Souřadnicový systém S-JTSK, Výškový systém Bpv

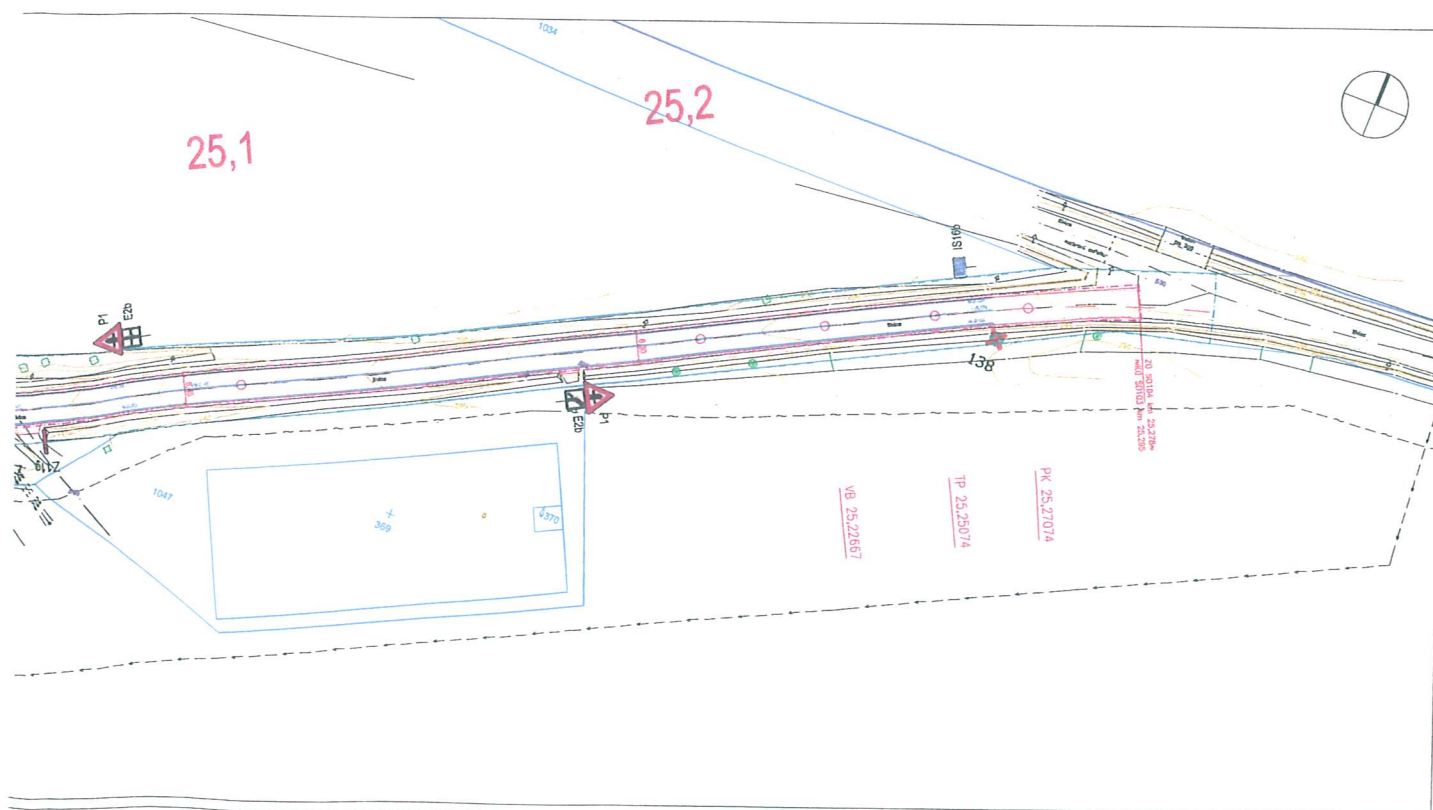
Objednatel:  **Královéhradecký kraj**
 Pivovarské náměstí 1245
 500 03, Hradec Králové
 IČ: 708 89 546























Soudníkový systém S-JISK, výzkový systém BPV

 **ÚŘAD PRO PRÁVNÍ OCHRANU OSOB**
 ÚŘADŮSTAVNÍK
 Královéhradeckého kraje a.s.

<p>Zhotovitel:</p> <p>ADVISA</p> <p>projekty a řízení dopravních staveb</p>	<p>ADVISA s.r.o., Pernerova 659/31a Praha 8, Karlín, PSČ 186 00</p>	<table border="1"> <tr> <td>Hlavní inženýr projektu Ing. Miroslav VĚTROVSKÝ</td><td><i>šebal</i></td></tr> <tr> <td>Kontroloval Ing. Miloš NĚMEC</td><td><i>Nová</i></td></tr> <tr> <td>Zodpovědný projektant Ing. Miroslav VĚTROVSKÝ</td><td><i>šebal</i></td></tr> </table>	Hlavní inženýr projektu Ing. Miroslav VĚTROVSKÝ	<i>šebal</i>	Kontroloval Ing. Miloš NĚMEC	<i>Nová</i>	Zodpovědný projektant Ing. Miroslav VĚTROVSKÝ	<i>šebal</i>
Hlavní inženýr projektu Ing. Miroslav VĚTROVSKÝ	<i>šebal</i>							
Kontroloval Ing. Miloš NĚMEC	<i>Nová</i>							
Zodpovědný projektant Ing. Miroslav VĚTROVSKÝ	<i>šebal</i>							

Akce:	Silnice II/285 Jaroměř - Nové Město nad Metují, úseky 1, 2 a 3	Čís. zakázky:	17-015-A
		Datum:	12/2017
Objekt:	B. Souhrnné řešení stavby	Fermát:	14/A4
		Měřítko:	1:1.000
		Stupeň:	Souprava:
Příloha:	B.2.3 Koordinační situace - úsek 3	DSP/PDPS	
		Číslo přílohy:	Číslo revize:
		B.2.3	00



- ## LEGENDA
- | | | | |
|---|--|---|--------------------------------------|
|  | HRANICE KATASTRU NEMOVITOSTÍ |  | ASFALT. KOMUNIKACE |
|  | OSA KOMUNIKACE |  | CHODNÍK - BET. DLAŽBA |
|  | HRANY KOMUNIKACE |  | ZELEŇ |
|  | NOVÁ VPUST/OBNOVA VPUSTI |  | PRVKY PRO NEVIDOMÉ |
|  | TRATIVOD |  | ASFALTOVÝ POVRCH |
|  | VODOROVNÉ DOPRAVNÍ ZNAČENÍ |  | NAPOJENÍ ASFALTOVÝCH VRSTEV |
|  | CHRAŇČKA |  | ÚPRAVA NAPOJENÍ SJEZDŮ - BETON |
|  | SVISLÉ DOPRAVNÍ ZNAČENÍ NOVÉ |  | ÚPRAVA NAPOJENÍ SJEZDŮ - BET. DLAŽBA |
|  | KÁCENÉ STROMY, IDENT.ČÍSLA |  | ÚPRAVA NAPOJENÍ - HUTNĚNÝ RECYKLÁT |
|  | DLE DENDROLOGICKÉHO PRŮZKUMU | | |
|  | OBRUBNÍKY NÁŠLAP +10cm / SNIŽENÉ +2cm | | |
|  | HRANICE ŘEŠENÉHO ÚZEMÍ (dočasný zábor) | | |
|  | TRVALÝ ZÁBOR STAVBY | | |

- | LEGENDA STÁVAJÍCICH SÍTÍ | SEZNAM STAVEBNÝCH OBJEKTŮ |
|--------------------------------|--|
| — — — KANALIZACE | SO 101 - Silnice II/285 - km 12,701 - 16,044 |
| — — — PLYNOVOD | SO 102 - Silnice II/285 - km 16,044 - 21,639 |
| — — — VODOVOD | SO 103 - Silnice II/285 - km 21,639 - 25,294 |
| — — — SŤEŤOVACÍ KABELY | |
| — — — VEDENÍ NN | SO 201 - Most 285 - 006 |
| — — — VEDENÍ VN | SO 203 - Most 285 - 011 |
| — — — VEDENÍ VO | |
| — — — POLOHA ARCHIV. GEOL.VRTŮ | SO 253 - Opěrná zeď Náhotaň |



ÚDRŽBA SILNIC Královéhradeckého kraje
a. s.

Kutnohorská 59

50004 Hradec Králové

Váš dopis značky / ze dne	Naše značka	Vyřizuje	Místo odeslání / dne
0000044066 / 22.12.2017	UPTS/OS/184606/2017	Simona Hulíková	Praha / 28.12.2017

Věc: Vyjádření k existenci podzemních sítí spol. České Radiokomunikace, a.s.

Účel: Spojené územní a stavební řízení

Akce: Silnice II/285 Jaroměř – Nové Město nad Metují, úseky 1,2 a 3

K Vaší žádosti Vám po prošetření aktuálního stavu našich podzemních sítí sdělujeme, že na Vámi vyznačeném území nedojde ke styku s žádným podzemním vedením/zařízením v naší správě.

Z hlediska stávající zájmů Českých Radiokomunikací a.s. nemáme ke shora uvedenému záměru žádné námítky či připomínky.

S pozdravem

Za správnost:

České Radiokomunikace a.s.
Skokanská 2117/1
169 00 Praha 6
(54)

Ing. Houžvička Tomáš
Senior specialista ATP

Příloha: Daňový doklad

Platnost tohoto vyjádření je jeden rok od data vystavení, tj. do 28.12.2018

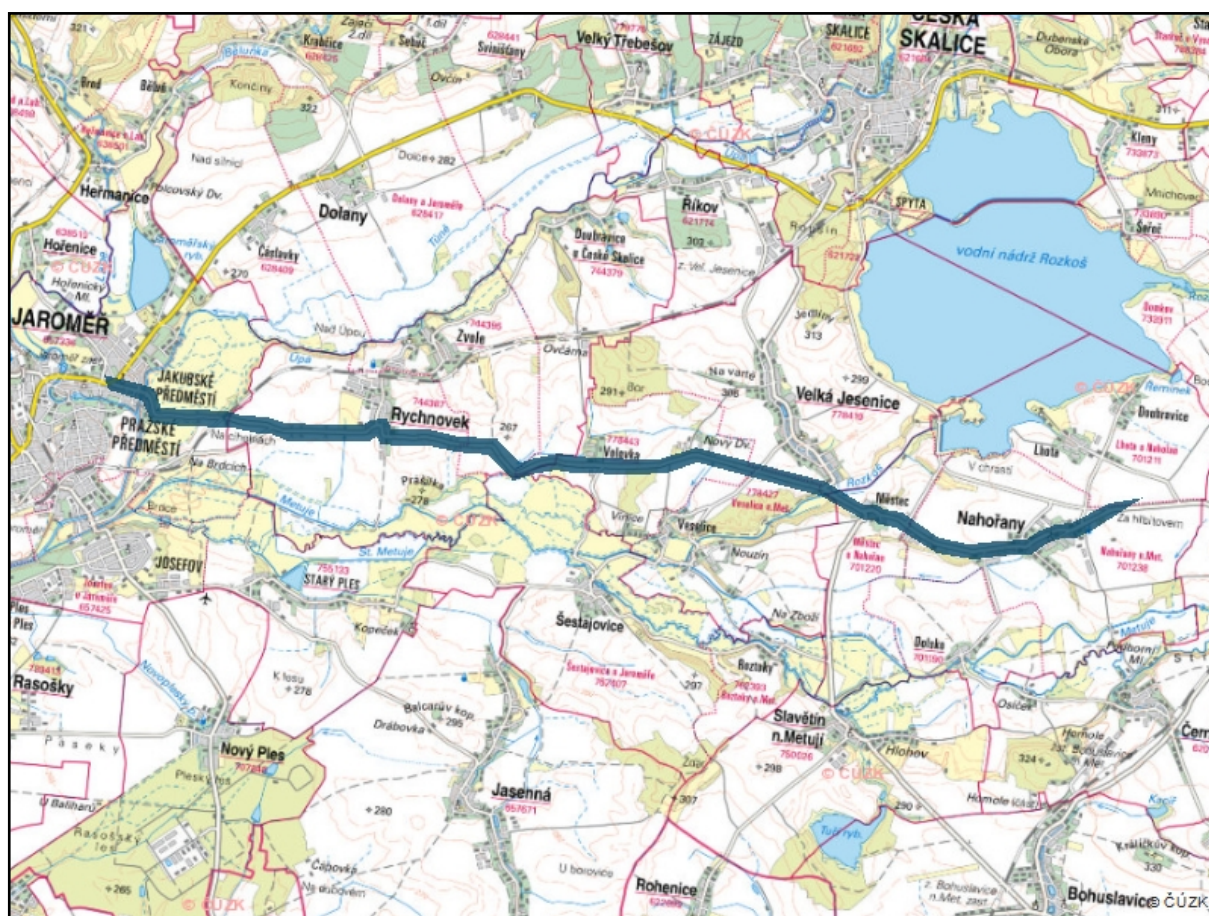
PIN: 3487

Úhradu částky za vyjádření proveďte na účet Českých Radiokomunikací, a.s. Číslo účtu Českých Radiokomunikací, a.s. vč. variabilního symbolu naleznete na přiloženém Zjednodušeném daňovém dokladu.



Žádost č. j. UPTS/OS/184606/2017

Zájmové území



Poznámka: Upozorňujeme Vás, že toto stanovisko **NELZE** uplatnit pro umístění a provoz větrných elektráren.



Č.j. KRPB-447-35/ČJ-2018-0500IT

Hradec Králové 29. ledna 2018

Počet listů: 1

Přílohy: 6/58

Ing. Radim Doleček

Švermova 740

552 03 Česká Skalice

Vaše značka: IČ/28.3/10.1/2017/Do

Vyjádření k akci: „Silnice II/285 Jaroměř – Nové Město nad Metují, úseky 1,2,3“

K Vašemu dotazu o existenci sdělovacího vedení sdělujeme, že Krajské ředitelství policie Královéhradeckého kraje, Odbor informačních a komunikačních technologií **n e m á** v zájmovém území žádná podzemní či jiná sdělovací vedení, která by mohla být ohrožena při realizaci výše uvedené akce.

S realizací výše uvedené akce dle předložené situace souhlasíme bez připomínek.

Vyjádření je vydáno pro účely územního a stavebního řízení.

Platnost tohoto vyjádření končí dne: 29. 1. 2019

Ing. Igor Berka
vedoucí OIKT



Ulrichovo náměstí 810/4
501 01 Hradec Králové

Vyřizuje: Kučera Bohumil
Tel.: +420 974 521 281
Mob.: +420 606 081 109
Fax: +420 974 523 795
Email: bohumil.kucera@pcr.cz
ID DS: urnai6d



Vyřizuje: Dundáček Petr

E-mail: petr.dundacek@t-mobile.cz

ing. Radim Doleček
ing. Radim Doleček
Švermova č.p.740
55203 Česká Skalice

Naše značka: E43971/17

V Praze dne: 21.12.2017

Vyjádření a stanovení podmínek pro udělení souhlasu s umístěním stavby v ochranném pásmu sítě technické infrastruktury (TI) společnosti T-Mobile Czech Republic a.s.

Vydané podle § 101 ZÁKONA Č. 127/2005 Sb., o elektronických komunikacích a o změně některých souvisejících zákonů (zákon o elektronických komunikacích – dále jen ZEK), ve znění pozdějších předpisů a §161 zákona č. 183/2006 Sb., o územním plánování a stavebním řádu (stavební zákon) či dle dalších příslušných právních předpisů

Věc: Silnice II/285 Jaroměř – Nové Město nad Metují, úseky 1,2 a 3

Stupeň: Jiný důvod

Na základě předložených projektových podkladů dáváme **souhlasné stanovisko k vydání Územního souhlasu / rozhodnutí (Stavebního povolení) a následně souhlas s realizací stavby.**

Dle předložených dokladů nedojde ke kolizi s technickou infrastrukturou společnosti **T-Mobile Czech Republic a.s.**

Toto stanovisko má platnost 1 rok.

Vydané stanovisko nelze prodloužit. Po uplynutí platnosti zadejte žádost o nové stanovisko.

T-Mobile
T-Mobile Czech Republic a.s.
Tomášova 2144/1
148 00 Praha 4
IČ 649 49 681, DIČ CZ64949681

Ochrana sítí
Technologický úsek



Příloha č. 1

Rekapitulace žádosti o vyjádření k existenci sítě elektronických komunikací

Číslo žádosti: **E43971/17**

Název stavby /akce: **Silnice II/285 Jaroměř – Nové Město nad Metují, úseky 1,2 a 3**

Datum podání žádosti: **21.12.2017**

Důvod žádosti: **Jiný důvod**

Popis jiného důvodu žádosti: **Spojené územní a stavební řízení**

Poznámka: **Předmětem stavebního záměru je modernizace silnice II. tř. jejímž investorem je Královéhradecký kraj zastoupený ÚS Královéhradeckého kraje. Jedná se o úsek silnice II/285 mezi Jaroměří a Novým Městem nad Metují. Modernizovaný úsek 1,2 a 3 zahrnuje silnici II. třídy II/285 v úseku Jaroměř (křiž s I/33 km 12,701 - Nahořany (křiž. s III/28517) km 25,294. Celková délka řešených úseků je 11 983 m (3338+5430+3215). Stavbou dojde k celkové rekonstrukci a tím k dosažení vyhovující únosnosti a životnosti silnice II/285. Dojde k zesílení konstrukce vozovky navýšením nivelety. V intravilánu budou respektovány stávající vchody a vjezdy do objektů.**

Žadatel

Firma / organizace: **ing. Radim Doleček**

IČ: **86675800**

DIČ:

Kontaktní osoba: **ing. Radim Doleček**

Adresa: **Švermova č.p.740**

Město / obec: **Česká Skalice**

PSČ: **55203**

Stát:

E-mail: **radim.dolecek@seznam.cz**

Telefonní číslo: **+420775303351**

Stavebník

Firma / organizace: **ÚDRŽBA SILNIC Královéhradeckého kraje a. s.**

Kontaktní osoba: **Ing. Radim Doleček**

Adresa: **Kutnohorská č.p.59**

Město / obec: **Hradec Králové**

PSČ: **50004**

Stát:

E-mail: **radim.dolecek@seznam.cz**

Telefonní číslo: **775303351**

Stavba

Výška nad terénem (metry): **0 m**

Projektant:

Druh stavby: **Ostatní**

Hodnota projektu:

Měsíc zahájení stavby:

Měsíc ukončení stavby:

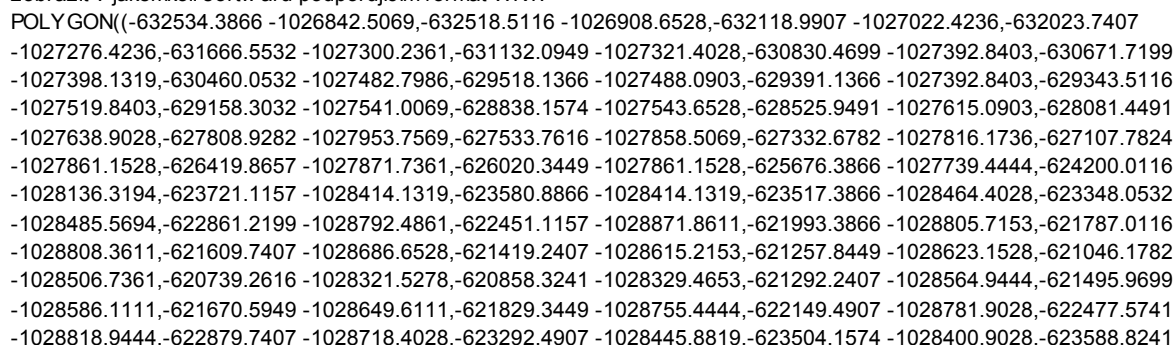
Odeslání stanoviska

E-mail: **radim.dolecek@seznam.cz**

Příloha č. 2

Situační plánek

Zájmová oblast (zájmové oblasti) zadaná žadatelem



T-Mobile Czech Republic a.s., Tomičkova 2144/1, 14800 Praha 4, Czech Republic, IČ: 64949681, DIČ: CZ64949681, zapsaná do OR u Městského soudu v Praze. B.3787



PRO SPOLEČNÉ ZÁŽITKY

-1028358.5694,-623731.6991 -1028355.9236,-624189.4282 -1028072.8194,-625679.0324 -1027683.8819,-626144.6991
-1027816.1736,-626925.2199 -1027808.2361,-627319.4491 -1027757.9653,-627594.6157 -1027805.5903,-627763.9491
-1027874.3819,-628049.6991 -1027567.4653,-628435.9907 -1027559.5278,-628798.4699 -1027469.5694,-629287.9491
-1027472.2153,-629348.8032 -1027342.5694,-629489.0324 -1027358.4444,-629557.8241 -1027421.9444,-630473.2824
-1027403.4236,-630692.8866 -1027321.4028,-630983.9282 -1027308.1736,-631174.4282 -1027249.9653,-631973.4699
-1027215.5694,-632060.7824 -1026969.5069,-632248.6366 -1026927.1736,-632534.3866 -1026842.5069))



ing. Radim Doleček
Radim Doleček
Švermova 740
552 03 Česká Skalice

V Praze, 2.1.2018

Naše zn.: **MW000007480165350**

Věc: vyjádření k žádosti k akci **"Silnice II/285 Jaroměř – Nové Město nad Metují, úseky 1,2 a 3"**

Sdělujeme Vám, že společnost Vodafone Czech Republic a.s., se sídlem Praha 5, náměstí Junkových 2, IČ: 25788001, zapsaná dne 13.8. 1999 v obchodním rejstříku vedeném Městským soudem v Praze pod spisovou značkou B.6064 na základě předložené dokumentace ze dne **21.12.2017**

souhlasí s realizací projektu za následujících podmínek.

Ve Vámi zadaném zájmovém území nachází infrastruktura základnové stanice naší společnosti uvedená níže. Během realizace uvedené akce Vaší společnosti nesmí dojít k jejímu porušení a k omezení funkčnosti naší základnové stanice či jinému zásahu do zařízení základnové stanice.

Základnová stanice a její infrastruktura a její souřadnice ve WGS-84 dd.dddd°:
- stanice č. NANAH, zeměpisná šířka: 50.351167°, zeměpisná délka: 16.058601°

V příložených podkladech zasíláme dokumentaci k připojce NN, případně optického vedení a poloze základnové stanice.

Platnost vyjádření je **1 rok** od data vydání.

S pozdravem

v.z. Ing. Ivana Glosová
Vodafone Czech Republic a.s.
Technická 23
616 00 Brno


Vodafone Czech Republic a.s.
náměstí Junkových 2, 155 00, Praha 5
IČO: 25788001, DIČ: CZ25788001
tel.: 776 971 111, fax: 776 971 192
-60-

Tel.: 608 014 915
E-mail: east@vodafone.cz

Seznam příloh/příložených souborů:

Zadost_MW000007480165350.pdf
20161_B_NANAH_EL-Prováděcí PD outdoor_AS BUILT.dwg
5.1A_techická zpráva.pdf

Strana 1/2, vyjádření k žádosti č. MW000007480165350

Vodafone Czech Republic a.s.
Náměstí Junkových 2
155 00 Praha 5

Vodafone péče o zákazníky: 800 77 00 77
IČO: 25788001, DIČ: CZ25788001
vodafone.cz

Společnost zapsaná v obchodním rejstříku vedeném Městským soudem v Praze, oddíl B, vložka 6064.



První zelená síť



Žádost o vyjádření k existenci sítí č. MW000007480165350

Identifikační údaje žadatele / stavebníka

Typ: Právnícká osoba
Firma: ÚDRŽBA SILNIC Královéhradeckého kraje a. s.
Jméno: Radim
Příjmení: Doleček
Telefon: +420 775 303 351
E-mail: radim.dolecek@seznam.cz

Adresa sídla/bydliště

Ulice: Kutnohorská
Č.p. (č.ev.) / č.o.: 59
Obec: Hradec Králové
PSČ: 50004

Identifikační údaje zástupce žadatele /stavebníka

Typ: Právnícká osoba
Firma: ing. Radim Doleček
Jméno: Radim
Příjmení: Doleček
Telefon: +420 775 303 351
E-mail: radim.dolecek@seznam.cz

Adresa sídla/bydliště

Ulice: Švermova
Č.p. (č.ev.) / č.o.: 740
Obec: Česká Skalice



PSC: 55203

Důvod žádosti o vyjádření

Název stavby: Silnice II/285 Jaroměř – Nové Město nad Metují, úseky 1,2 a 3

Typ stavby: Ostatní

Stupeň žádosti: Jiný

Popis stavby / doplňující informace: Předmětem stavebního záměru je modernizace silnice II.tř. jejímž investorem je Královéhradecký kraj zastoupený ÚS Královéhradeckého kraje. Jedná se o úsek silnice II/285 mezi Jaroměří a Novým Městem nad Metují. Modernizovaný úsek 1,2 a 3 zahrnuje silnici II. třídy II/285 v úseku Jaroměř (křiž s I/33 km 12,701 - Nahořany (křiž. s III/28517) km 25,294. Celková délka řešených úseků je 11 983 m (3338+5430+3215). Stavbou dojde k celkové rekonstrukci a tím k dosažení vyhovující únosnosti a životnosti silnice II/285. Dojde k zesílení konstrukce vozovky navýšením nivelety. V intravilánu budou respektovány stávající vchody a vjezdy do objektů.

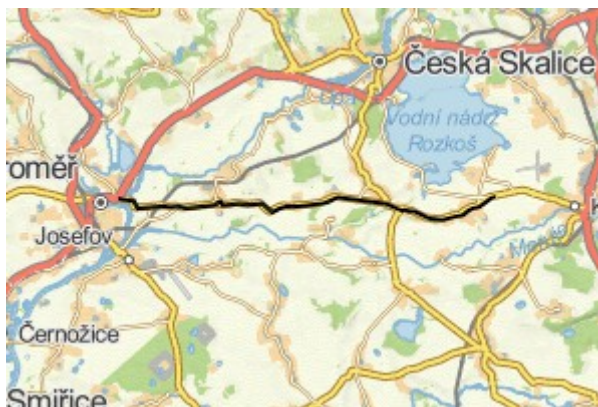
Výška stavby: 0 m

Výška jeřábu: 0 m

Seznam příloh: B_1_Prehledna_situace.pdf

Zájmové území

Kresba 1:



Dotčené KÚ:

- Lhota u Nahořan (701211)
- Jaroměř (657336)
- Šestajovice u Jaroměře (762407)
- Velká Jesenice (778419)
- Veselice nad Metují (778427)
- Městec u Nahořan (701220)
- Doubravice u České Skalice (744379)
- Nahořany nad Metují (701238)
- Rychnověk (744387)
- Zvole (744395)
- Volovka (778443)

Datum: 21.12.2017

Zadáno: Portál MAWIS

Informace podle zákona č. 127/2005 Sb., o elektronických komunikacích, č. 101/2000 Sb., o ochraně osobních údajů a o změně některých zákonů a dalšími souvisejícími právními předpisy.

Společnost Position s.r.o., se sídlem Londýnská 665/45, 120 00 Praha 2, IČ 26422816, zapsaná v obchodním rejstříku vedeném Městským soudem v Praze, oddíl C, vložka 81053 („Position“) a společnost Vodafone Czech Republic s., se sídlem nám. Junkových 2808/2, 155 00 Praha 5, IČ 25788001, zapsaná v obchodním rejstříku vedeném Městským soudem v Praze, oddíl B, vložka 6064 („Vodafone“) Vás tímto informují, že shromážděné osobní údaje v rozsahu Vaše jméno, příjmení, bydliště, e-mailová adresa a telefonní číslo bude Position a Vodafone zpracovávat za účelem jejich použití při realizaci povinností v souvislosti se žádostí o stanovisko nebo vyjádření pro řízení podle zákona č. 183/2006 Sb., o územním plánování a stavebním řádu (stavební zákon), a to automatizovaným způsobem nebo v tištěné podobě s tím, že Vaše osobní údaje nebudou zpřístupněny jiným osobám. Vaše osobní údaje poskytujete dobrovolně.

Dále Vás informujeme o Vašem právu žádat o vysvětlení popř. o odstranění nežádoucího stavu, především domníváte-li se, že jsou Vaše osobní údaje zpracovávány v rozporu s ochranou Vašeho soukromého a osobního života nebo v rozporu se zákonem.

Prováděcí Dokumentace Elektro OUTDOOR

AS BUILT

Jan KOMENDA
 projektování elektrických zařízení
 Nar. hrdinů 51, 530 03 PARDUBICE

Investor: <div style="text-align: center;">  vodafone </div>		Generální dodavatel: <div style="text-align: center;">  GityNettrade </div>			Projektant** <div style="text-align: center;">  CONVEY <small>CZ</small> </div>	
Rev.	Zpracoval:	Kontroloval:	Schválil:	Datum:	Autorizace: 	
1	Komenda					
2						
3						
Název : <div style="text-align: center;"> Základnová stanice NANAH – 20161 </div> Místo stavby : Nahořahy nad Metují, p. č. 311/2, k.ú Nahořany nad Metují						
Číslo dokumentu: 20161_B_NANAH_EL		Stupeň PD : Elektroinstalace – AS BUILT			Počet stran: 5	Revize C

1. Identifikační údaje stavby

Akce :	Základnová stanice systému GSM NANAH – Nahořany nad Metují p č. 311/2, k.ú. Nahořany nad Metují
Investor :	Vodafone Czech Republic, a.s. , Vinohradská 167, Praha 10
Gen. dodavatel:	GiTy Nettrade spol. s r.o., Mariánské nám. 617/1, 617 00 Brno
Projektant:	Convey cz s.r.o., Národních hrdinů 51, Pardubice
Charakter stavby :	Zřízení nové základnové stanice systému GSM Vodafone CZ, a. s.
Umístění stavby :	Stavba bude umístěna v nadmořské výšce 288 m. n. m.; (WGS 84 16° 03' 34,3'' a 50° 21' 3,34'')
	k. ú. Nahořany nad Metují p.č. 311/2 (ostatní plocha), list vlastnictví 601, mapový list NÁCHOD 9-4/2
	k.ú. Městec u Nahořan p.č. 64/5 (ostatní plocha, ostatní komunikace), list vlastnictví 149, mapový list NÁCHOD 9-4/2 p.č. 64/51 (orná půda), list vlastnictví 149, mapový list NÁCHOD 9-4/2
Vlastník nemovitosti	Nahořanská a. s., Nahořany n. Met. 112, 549 07 (umístění věže, oplocení, technologie, elektrické přípojky, přístup) Manželé Nepokojovi, Městec 6, 551 01 Jaroměř
Termín výstavby :	2006
Dodavatel stavby:	výběrové řízení

1. Bezpečnost, ochrana zdraví, produkce odpadů

Bezpečnost práce při výstavbě se týká především dodržování předpisů montážní organizace a to zejména pro práci ve výškách, práci na elektrických zařízeních a dále obecně platnými předpisy Vyhl. ČBÚ 324/1990Sb. o bezpečnosti práce a technických zařízeních při stavebních pracích.

Z hlediska zabezpečení provozu je zařízení umístěno tak, že k němu nemá přístup osoba bez elektrotechnické kvalifikace. Stavba bude realizována v souladu s příslušnými zákony, vyhláškami a normami.

Při výstavbě budou produkovány odpady v malém množství a vybraná dodavatelská firma předloží ke kolaudaci doklady o uložení odpadů podle druhů na příslušný odpadní dvůr. Základnová stanice během provozu neprodukuje žádný odpad.

2. Připojení na rozvodnou síť a rozvaděč R1

Základnová stanice bude připojena na stávající trafostanici mimo areál ZD, u této trafostanice bude umístěn rozvaděč R1 s podružným měřením.

Elektro instalace uvnitř areálu bude provedena z rozvaděče R1 na ocelové konstrukci rámu RBS. Z R1 povedou kabely 5Cx6 ke každé skříni RBS a budou ukončeny ve vodotěsných krabičkách. Spolu s kabelem 5C x 6 bude veden i CYA 35 mm ke každé RBS od zemnicí sběrnice, která bude pod rozvaděčem R1. Všechny kabely povedou v chráničkách PVC.

V rozvaděči R1 bude osazena přepěťová ochrana typu C.

Součástí základnové stanice bude i nové osvětlení, vypínač tohoto osvětlení bude v rozvaděči R1, světla budou umístěna na ocelové konstrukci ledolamu, tak, aby byla osvětlena každá RBS (2 ks). Světla budou halogenová 150W s krytím IP54.

V rozvaděči R1 bude dále čtyřpólový přepínač 63A pro zásuvku generátoru. Zásuvka generátoru bude připevněna na rozvaděči R1 a bude 3+N+PE/32A s krytem. Schéma Rozvaděče R1 je v příloze této dokumentace.

3. Provedení přípojky

Přípojka bude provedena úložným kabelem. Uložení kabelu podle ČSN 735005 – prostorová norma. Přípojka bude vedena v hloubce 90 cm pod úroveň terénu. Kabel bude uložen v chráničce a opatřen červenou folií, aby nemohlo dojít k porušení kabelu při jiných výkopových pracích. Trasa el. přípojky je patrná v přiložených přílohách.

Ochranné pásmo el. přípojky je dáno normou ČSN EN 60898. tj. 1,5m od krajního vodiče.

Po realizaci budou pozemky vráceny do původního stavu a na základě předávacího protokolu předány zpět majiteli.

4. Zemnění

Veškeré kovové součásti základnové stanice (rám pod RBS, kabelový žebřík, věž) budou uzemněny pomocí SS svorek a drátů FeZn 8 mm. Zemnění bude vedeno v zemi tak, aby byly dodrženy všechny normy ČSN. Na uzemnění bude po realizaci zpracována revizní zpráva zemnění revizním technikem. Součástí dodávky věže bude hromosvod, který bude spojen s konstrukcí věže a bude u zemnění alespoň ve dvou místech a propojena se zemní soustavou.

5. Výpočet úbytku napětí

Předpoklady výpočtu

Kabelová přípojka vedená v zemi. Typ kabelu AYKY 4B x 25, délka vedení 108 m

Napěťová soustava

Rozvaděč RE

3PEN, 50Hz, 230/400V TN-C

Přechodová skříň v oplocení

3PEN, 50Hz, 230/400V TN-C/S

Rozvaděč R1

3N+PE, 50Hz, 230/400, TN-S

Zatížení kabelu na výstupních svorkách 50A,

1L2		1-AYKY 4x25	$I_z = 65.9 \text{ A}$	$I_k'' = 1.81 \text{ kA}$	108 m v zemi (D), $R_{20} = 134 \text{ m}\Omega\text{m}$, $X = 9.61 \text{ m}\Omega\text{m}$
			$dU = 3.2 \%$	$i_p = 2.61 \text{ kA}$	
1.3		Vývod	$I = 50 \text{ A} \times 8 = 50 \text{ A}$	$\cos \phi = 0.95$	$I_k'' = 1.81 \text{ kA}$
			$I = 50.0 \text{ A}$	$U = 407 \text{ V} (U_n + 1.8\%)$	$B = 1$
				$i_p = 2.61 \text{ kA}$	$R = 134 \text{ m}\Omega\text{m}$, $X = 9.61 \text{ m}\Omega\text{m}$

Vypočítaná hodnota úbytku 3,2% dle SICHR 7.00

Vyhotovil: Jan Komenda

Přílohy

20161_B_NANAH_EL-01 – Celková situace

20161_B_NANAH_EL-02 – Situace, rozvaděče, napojení

20161_B_NANAH_EL-03 – půdorys

20161_B_NANAH_EL-04 – Rozvaděč R1

20161_B_NANAH_EL-05 – Schéma napájení RBS

20161_B_NANAH_EL-06 - Zemnění



Geodézie Náchod s.r.o.

Obec: Nahořany
k. ú.: Nahořany

Číslo zakázky: 347/2006

Zaměření pokládky el. kabelu k základnové stanici Vodafone

lokalita: Nahořany

Objednavatel : **CONVEY CZ s.r.o.**

Národních Hrdinů 51

Pardubice

Vyhotovitel : **Geodézie Náchod s. r. o.**

Hrašeho 15

Náchod

1. TECHNICKÁ ZPRÁVA

Podle požadavku firmy CONVEY CZ s.r.o. byla potvrzena objednávka, požadující zaměření elektrického kabelu k základnové stanici Vodafone a vyhotovení digitální tématické mapy v jeho okolí pro měřítko 1:500.

Měření provedla Geodézie Náchod s. r. o., Hrašeho 15, vedoucí měřické čety: Kubeš

Polní práce byly provedeny: 6.12. 2006

Zaměření bylo provedeno strojem: Topcon GTS 225

Celkem bylo zaměřeno **85 m** kabelu včetně nového polohopisu.

Délka výkopu je měřena od pilířku po pilířek.

Digitální tématická mapa byla vytvořena na pracovišti Geodézie Náchod v prog. MicroStationSE.

Konstrukční práce byly provedeny: 13.12. 2006

Stav zobrazení odpovídá situaci při ukončení měřických prací ku dni: 6.12. 2006

Mapování bylo provedeno v souřadnicovém systému S-JTSK,

výškovém systému Bpv,

tříde přesnosti 3 dle ČSN 013411,

měřítku mapování 1:500.

Pro měřické práce byly použity následující předpisy:

- Instrukce pro práce v polohových bodových polích 984 120 I/81.
- Směrnice o účelových mapách velkých měřítek 984 230 S/84.
- Metodický návod pro podrobné měření výškopisu map velkých měřítek 984 230 MN-1/83.
- Mapy velkých měřítek. Základní ustanovení. ČSN 01 34 10.
- Mapy velkých měřítek. Kreslení a značky. ČSN 01 34 11.
- Geodetické body. ČSN 73 04 15.

Podrobné polohové bodové pole:

Připojení bylo provedeno na stávající body ZBP: 1613 - 24 a 30

a na stávající body podrobného polohového bodového pole: 94 - 562, 563

Výškové bodové pole:

Připojení bylo provedeno na body s již určenou výškou.

Podrobné měření:

Před podrobným měřením bylo provedeno místní šetření, při kterém byly zástupcem dodavatele pokládky stanoveny předměty měření. Trasa je měřena po záhozu. Hloubky uložení nebyly udány, proto jsou body ve výkresu bez nadmořských výšek. Seznam souřadnic obsahuje body s nadmořskou výškou terénu. Podrobné měření bylo provedeno polární metodou. Výškopis je zobrazen výškovými kótami.

Na základě požadavku investora se předávají tyto operáty:

- 1) Technická zpráva se seznam souřadnic - 4x
- 2) Grafický výstup mapového podkladu v měřítku 1:500 - 4x
- 3) E-mail s požadovanými digitálními soubory: technickou zprávou, výkresy, seznamem souřadnic

Na toto dílo se vztahují ustanovení autorského zákona č.121/2000 Sb.

Ostatní části operátu uvedené v dodacích podmínkách ceníku Geodézie Náchod jsou po dohodě s investorem po dobu stanovenou skartačním řádem uloženy v dokumentaci dodavatele.

Postup prací byl kontrolován a zjištěné závady odstraněny průběžně.

Práce je vyhotovena dle platných směrnic a kriteria přesnosti byla dodržena.

Vyhotovil: Kubeš

2. SEZNAM SOUŘADNIC BODŮ VÝKOPU NA TERÉNU:

806347220006	623225.44	1028578.84	286.16
806347220007	623223.29	1028579.33	286.05
806347220008	623217.62	1028581.81	285.66
806347220009	623214.03	1028584.06	285.87
806347220042	623212.30	1028585.45	285.81
806347220043	623205.58	1028588.21	285.66
806347220044	623194.82	1028595.32	285.24
806347220045	623184.46	1028602.68	285.19
806347220054	623180.77	1028604.72	285.17
806347220055	623177.92	1028605.16	285.14
806347220056	623176.59	1028604.52	285.28
806347220057	623175.41	1028603.57	285.39
806347220058	623171.43	1028603.90	285.50
806347220059	623160.64	1028610.41	285.77
806347220060	623158.67	1028611.02	285.83
806347220061	623151.58	1028611.59	286.27

Náležitosti a přesnosti odpovídá
právním předpisům

- 10 / 06 14. pros. 2006

Převzal:

Dne:



Geodézie Náchod s.r.o. zapsaná do obchodního rejstříku, Krajský soud v Hradci Králové, 23.12.1992, oddíl C 3610

Hrašeho 15, 547 01 Náchod

TELEFON, FAX

491 423 744, 491 421 468

BANKOVNÍ SPOJENÍ


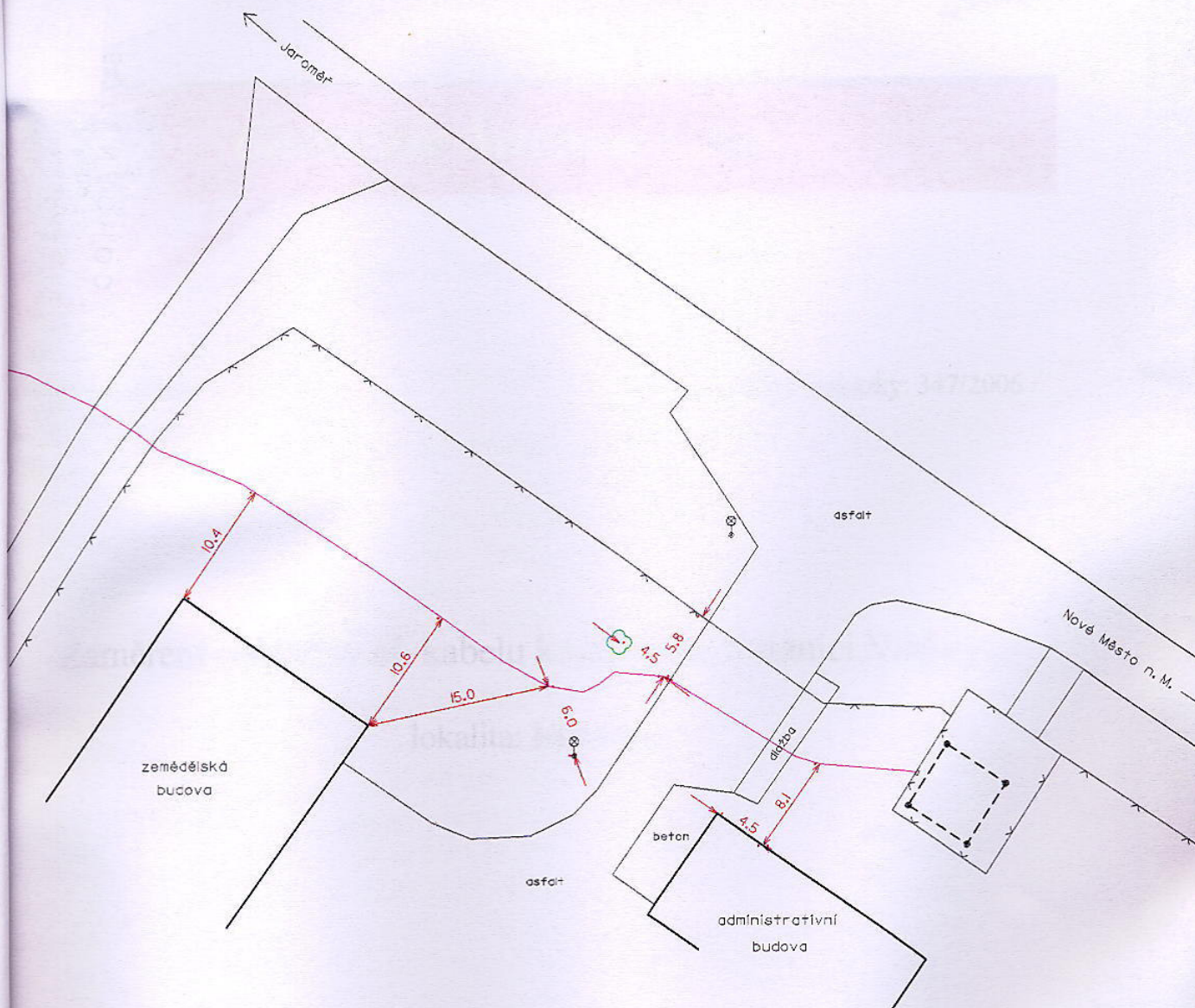
ČSOB NÁCHOD 146 03 603/0300

IČO

481 53 885

E-MAIL

posta@geodezienachod.cz



KRESLIL	VYPRACOVAL	ZODP.PROJEKTANT	Geodézie Náchod s.r.o. Hrašeho 15		
Kubeš	Kubeš	Ing. Láská			
KRAJ: Královéhradecký	OKRES Náchod	KAT.U. Nahořany	CISLO ZAKAZKY	347/2006	
INVESTOR	CONVEY CZ s.r.o., Pardubice		ARCH. CISLO		
AKCE	Zaměření pokládky el. kabelu k základnové stanici Vodafone Nahořany		STUP. DOKUM.		
			DATUM	prosinec 2006	
			FORMAT	A4	
OBJEKT			MERITKO	CISLO VYKRESU	PARE
OBSAH	el. kabel, polohopis		1:500		

Ministerstvo obrany ČR
Sekce nakládání s majetkem
odbor ochrany územních zájmů
Tychonova 1, Praha 6, PSČ 160 01, datová schránka hjyaavk

Sp. zn.: 916/68481/2018-1150-OÚZ-PCE

Pardubice 6. dubna 2018
Výtisk jediný

INGPROservis, Ing. Radim Doleček
Švermova 740

552 03 Česká Skalice

Závazné stanovisko pro stavební řízení

Silnice II/285 Jaroměř - Nové Město nad Metují, úseky 1,2,3,k.ú. Jaroměř, Rychnověk, Zvole,Doubravice u České Skalice, Volovka, Veselice nad Metují, Velká Jesenice, Městec u Nahořan, Nahořany nad Metují

Ministerstvo obrany ČR, Sekce nakládání s majetkem, odbor ochrany územních zájmů, oddělení ochrany územních zájmů Pardubice v souladu se zmocněním v § 175 odst. 1 zákona č. 183/2006 Sb., o územním plánování a stavebním řádu (stavební zákon), ve znění pozdějších předpisů (dále jen „stavební zákon“), jako věcně a místně příslušné ve smyslu zákona č. 222/1999 Sb., o zajišťování obrany České republiky, ve znění pozdějších předpisů (dále jen „zákon o zajišťování obrany ČR“), na teritoriu okresů České Budějovice, Český Krumlov, Havlíčkův Brod, Hradec Králové, Chrudim, Jablonec nad Nisou, Jičín, Jihlava, Jindřichův Hradec, Kolín, Kutná Hora, Liberec, Náchod, Pardubice, Pelhřimov, Rychnov nad Kněžnou, Semily, Svítavy, Tábor, Trutnov, Ústí nad Orlicí, Žďár nad Sázavou, a v souladu s Rozkazem ministra obrany č. 39/2011 - Zabezpečení výkonu působnosti MO ve věcech územního plánování a stavebního řádu, v platném znění, **vydává** ve smyslu § 4 odst. 2 písm. a) stavebního zákona pro potřeby vedeného řízení

souhlasné závazné stanovisko

k záměru tak, jak byl doložen v písemné a grafické dokumentaci při dodržení následujících podmínek:

Po dobu realizace akce požadují zachovat průjezdnost silnice **II/285** v celém profilu.

Při uzavírce silnice II/285 požadují tuto skutečnost oznámit Agentuře logistiky – Regionálnímu středisku vojenské dopravy Hradec Králové, Velké náměstí 1, 500 01 Hradec Králové (tel. č. 973 251 519) min. 3 týdny předem k provedení zvláštních opatření.

Odůvodnění:

Ministerstvo obrany ČR v souladu se zmocněním v § 175 odst. 1 stavebního zákona, dle § 161 téhož zákona a zákona o zajišťování obrany ČR provedlo po obdržení vaší žádosti o vydání závazného stanoviska dotčeného orgánu vyhodnocení předloženého záměru, prověřilo evidenci

technické infrastruktury v jeho vlastnictví. Ministerstvo obrany ČR neeviduje inženýrské sítě a podzemní telekomunikační vedení, které by byly s daným stavebním záměrem v kolizi.

Daný stavební záměr je lokalizován v územích vymezených Ministerstvem obrany ČR v souladu s § 175 stavebního zákona u stavebních úřadů. Tato vymezená území Ministerstva obrany ČR jsou shodná s údaji o území poskytovanými Ministerstvem obrany ČR pro ÚAP a jejich součástí jsou podrobné specifikace podmínek ve vymezeném území Ministerstva obrany ČR a zákonná určení. Po posouzení stavebního záměru odbornými složkami Ministerstvo obrany ČR konstatuje, že předložený stavební záměr není v rozporu se zájmy Ministerstva obrany ČR a nekoliduje s ochranou zájmů Ministerstva obrany ČR (viz ÚAP - jev 82a,119). Realizace stavebního záměru provedená v souladu s předloženou projektovou dokumentací neohrozí naplnění veřejného zájmu na zajištění obrany a bezpečnosti státu.

Toto závazné stanovisko nenahrazuje stanovisko účastníka řízení, nebo sjednání smluvního vztahu, Agentury hospodaření s nemovitým majetkem, ředitele Odboru správy nemovitého majetku v případech, kdy je Ministerstvo obrany ČR účastníkem územního a stavebního řízení ve smyslu stavebního zákona jako vlastník nemovitosti (pozemků, stavby, případně jiného věcného práva) dotčených stavebním záměrem nebo vlastník nemovitostí sousedících (§ 52, § 85 a § 109 stavebního zákona). V případě podání žádosti o vydání stanoviska účastníka řízení nebo sjednání smluvního vztahu samostatně kontaktujte Agenturu hospodaření s nemovitým majetkem Ministerstva obrany ČR v souladu se zápisem na listu vlastnictví.

Toto závazné stanovisko Ministerstva obrany ČR je platné 2 roky a musí být vyžádáno znovu, nebude-li během této doby stavba zahájena nebo dojde-li ke změnám v umístění, výšce nebo rozsahu stavby.

Kontaktní osoba: Romana Čapská, tel: 973 245 973, fax: 973 245 628

Bc. Pavla Hromádková
vedoucí oddělení ochrany územních zájmů Pardubice
v zastoupení
Ing. Renata Štěpánková

V další korespondenci, týkající se výše uvedené věci, uvádějte odkaz na sp. zn.: 916/68481/2018-1150-OÚZ-PCE tohoto závazného stanoviska Ministerstva obrany ČR.

Adresa pro doručování:
Ministerstvo obrany ČR,
Sekce nakládání s majetkem,
odbor ochrany územních zájmů,
oddělení ochrany územních zájmů Pardubice
Teplého 1899, 530 02 Pardubice
IČO: 60162694



Obec Nahořany

Lhota, Městec, Doubravice a Dolsko

Nahořany 76, 549 07 Nahořany

Ing. Radim Doleček
Švermova 740
552 03 Česká Skalice

V Nahořanech dne: 6.2.2018


Věc: Vyjádření „Silnice II/285 Jaroměř – Nové Město nad Metují, úseky 1,2,3“.

Obec Nahořany nemá žádné námitky ani připomínky k projektové dokumentaci na výše uvedenou stavbu včetně návrhu vedení objízdných tras.

Josef HLÁVKO
starosta obce Nahořany
Nahořany 76
549 07 Nahořany

O B E C
549 07 NAHOŘANY
okres Náchod

OBEC VELKÁ JESENICE
552 24 Velká Jesenice 200, okres Náchod



INGPROservis

Ing. Radim Doleček

radim.dolecek@seznam.cz

Váš dopis č.j. IČ/28.3/15.1/2017/Do

Naše značka: VJ-142/2018/J

Velká Jesenice 26.4.2018

Věc: Vyjádření k projektové dokumentaci pro stavbu: „Silnice II/285 Jaroměř – Nové Město nad Metují, úseky 1,2,3“

K projektové dokumentaci máme následující připomínky:

1) Propustky

V projektové dokumentaci nejsou řešeny propustky v km:

- 18,28 – příčný - nejistý – podle okolního terénu tam možná je zasypaný
- 18,55 – příčný - nejistý – podle okolního terénu tam možná je zasypaný
- 18,65 – příčný - nejistý – podle okolního terénu tam možná je zasypaný
- 19,00 – příčný - nejistý – podle okolního terénu tam možná je zasypaný
- 19,75 - příčný
- 19,78 – podélně vpravo
- 20,85 – podélně vlevo pod křižovatkou
- 20,85 – podélně vpravo pod křižovatkou
- 21,15 – příčný – hluboko
- 21,62 – podélně vpravo

2) Odvodnění v intravilánu místní části Volovka

Není řešena rekonstrukce odvodnění v osadě Volovka. (vtokové objekty, šachty, propustky,...)

3) Objízdné trasy pro osobní automobily

II. etapa – Směr Jaroměř – Nové Město: Už z Jaroměře značit „Nové Město nad Metují“ po I/33

Směr Nové Město – Jaroměř: Z Velké Jesenice neznačit přes Doubravici a Zvoli, ale poslat vše na I/33 přímo na Jaroměř

III. etapa - Směr Jaroměř – Nové Město: Už z Jaroměře značit „Nové Město nad Metují“ po I/33 a následně po III/28517 (přes hráz)

Směr Nové Město – Jaroměř: vše poslat z III/28517 přímo po I/33 do Jaroměře. (navržené odbočení z I/33 na II/304 je nesmyslné)

OBEC VELKÁ JESENICE
552 24 Velká Jesenice 200, okres Náchod

4) Kácení stromů

Jako věcně a místně příslušný orgán ochrany přírody pro povolení kácení dřevin rostoucích mimo les povolím v projektu uvažované kácení pokud bude závaznou součástí projektové dokumentace plán výsadby a obnovy stromů podél komunikace, který bude stanovovat:


- a) Počty, druhy a místa stromů navržených ke kácení.
- b) Počty, druhy a místa stromů navržených k náhradní výsadbě. Náhradní výsadba bude provedena v místech kácení tak, aby byl zachován krajínotvorný ráz alejí podél komunikace.
- c) Plánovanou údržbu a obnovu v budoucnu. Stromy, které dorostou do rozměru, že by tvořily překážku (ve smyslu ČSN 736101) budou průběžně nahrazovány novými.

5) Výjezdy na zemědělské pozemky

Účelnost, počty a dimenze výjezdů na pole doporučuji konzultovat s uživatelem pozemků podél komunikace. Na našem území výhradně Nahořanská a.s.

Petr Jeništa
starosta obce

OBEC VELKÁ JESENICE
552 24 Velká Jesenice 200, okres Náchod



INGPROservis

Ing. Radim Doleček

radim.dolecek@seznam.cz

Váš dopis č.j. IČ/28.3/15.1/2017/Do

Naše značka: VJ-276/2018/J
(původně 142/2018/J)

Velká Jesenice 19.7.2018

Věc: Vyjádření k projektové dokumentaci pro stavbu: „Silnice II/285 Jaroměř – Nové Město nad Metují, úseky 1,2,3“

Stavba byla doložena dokumentací datovanou 03/2018:

01 – Technická zpráva

02.1 – Situace 1.část

02.2 – Situace 2.část

V projektové dokumentaci podle nás nejsou dostatečně řešeny **propustky**

Níže uvádíme soupis míst, kde podle našich místních znalostí a prohlídky stávajícího stavu jsou, nebo mohou být propustky, které v nám předložené dokumentaci řešeny nejsou. Investorovi připomínáme, že stávající utrhaná krajnice je často právě v místech zchátralých propustků a jejich nijak neřešených čel.

Tam kde propustky jsou, nebo případně budou nalezeny, ale nejsou uvažovány v PD, budou dvě možnosti:

- a) Ponechat jejich stav a čekat další brzké chátrání opravené komunikace.
- b) Opravovat je během stavby jako vícepráce, což je náročné v napjaté časové koordinaci a navíc dražší v režimu víceprací.

Soupis existujících, nebo předpokládaných propustků v našem správním území, které nejsou v PD řešeny (dle km):

18,28 – příčný - nejistý – podle okolního terénu tam možná je zasypaný

18,55 – příčný - nejistý – podle okolního terénu tam možná je zasypaný

18,65 – příčný - nejistý – podle okolního terénu tam možná je zasypaný

19,00 – příčný - nejistý – podle okolního terénu tam možná je zasypaný

19,75 – příčný – strmá krajnice

19,78 – podélně vpravo

20,85 – podélně vlevo pod křižovatkou

20,85 – podélně vpravo pod křižovatkou

21,15 – příčný – hluboko – strmá krajnice

21,62 – podélně vpravo

Jiné připomínky nemáme.

Petr Jeništa
starosta obce

Telefon, fax:
491 459 256

E-mail:
info@velkajesenice.cz

Bankovní spojení: Č. Spořitelna
Česka Skalice, č.ú. 2583330309/0800

IČO:
00273163



info@mawis.eu info@mawis.eu ▼

7. 2. 2018, 14:03

Komu: radim.dolecek@seznam.cz

✉ Fw: Žádost o vyjádření č. 230733 - Doleček Radim - ing. ☆
Radim Doleček - (273007 č. 121383)

----- Forwarded by Info Mawis.eu on 07.02.2018 14:02 -----

<ou.rychnovek@centrum.cz>

To<e-UtilityReport@hrdlicka.cz>

07.02.2018 13:47

cc

SubjectRe: Žádost o vyjádření č. 230733 - Doleček
Radim - ing. Radim Doleček - (273007 č.
121383)

Dobrý den,

v příloze posílám požadované zákresy technického zařízení ve vlastnictví obce Rychnovek.
Omlouvám se za zpoždění, ale čekala jsem na zákres dešťové kanalizace na jejíž pasportizaci jsme
právě pracovali.
Snad vám to takto bude stačit.

S pozdravem

Veronika Velacková
starostka obce Rychnovek

tel.: 724186810, 491810558
email: ou.rychnovek@cmail.cz

> Od: e-UtilityReport@hrdlicka.cz
> Komu: ou.rychnovek@cmail.cz
> Datum: 21.12.2017 15:59
> Předmět: Žádost o vyjádření č. 230733 - Doleček Radim - ing. Radim Doleček - (273007 č.
121383)
>

Dobrý den,
žádám o vyjádření k existenci technického zařízení.

V připojeném souboru zasílám:
požadované přílohy,

formulář žádosti.

NÁZEV AKCE: Silnice II/285 Jaroměř – Nové Město nad Metují, úseky 1,2 a 3

DŮVOD ŽÁDOSTI: Spojené územní a stavební řízení

S pozdravem

ing. Radim Doleček

ing. Radim Doleček

Švermova 740

55203 Česká Skalice


e-mail: radim.dolecek@seznam.cz

(Žádost zaslána prostřednictvím služby e-UtilityReport. Pokud chcete reagovat, nepoužívejte tlačítko Odpovědět. Kontakt na žadatele naleznete výše v e-mailu, kontakt na provozovatele služby: info@mawis.eu)

[Potvrdit přijetí zprávy](#)

(See attached file: vodovod, splašková kanalizace.pdf)(See attached file: dešťová kanalizace.pdf)

Přílohy



pic28691.gif – Obrázek, 960 B

↓ **Stáhnout** [Zobrazit >](#)

ecblank.gif – Obrázek, 45 B

↓ **Stáhnout** [Zobrazit >](#)



vodovod, splašková kanalizace.pdf – PDF, 576 kB

↓ **Stáhnout** [Zobrazit >](#)



dešťová kanalizace.pdf – PDF, 528 kB

↓ **Stáhnout** [Zobrazit >](#)

Stáhnout všechny přílohy



50 m

© ČÚZK



CLEERIO



Elektronický podpis - 30.1.2018
Certifikát elektronického podpisu:
Vydal: Posel, Jiri
Platnost do: 28.2.2018



Obec Rychnověk

Rychnověk čp. 50, PSČ 55225

Ing. Radim Doleček
Projektování staveb a inženýrská činnost
Švermova 740
552 03 Česká Skalice

V Rychnověku dne **29. 5. 2018**

Věc: vyjádření ke zpracované projektové dokumentaci

Název stavby: Silnice II/285 Jaroměř-Nové Město nad Metují, úseky 1,2,3

Na základě vaší žádosti zasíláme stanovisko obce Rychnověk k předložené projektové dokumentaci: po vyjasnění některých otázek Obec Rychnověk souhlasí s předloženou projektovou dokumentací stavby „Silnice II/285 Jaroměř-Nové Město nad Metují, úsek 1,2,3.

OBEC RYCHNOVEK
552 25 Rychnověk
IČO: 273 007
Tel.: 491 810 558

Veronika
Veronika Velacková
starostka obce Rychnověk



Město Jaroměř
ODBOR MAJETKU MĚSTA

Ing. Radim Doleček
Švermova 740
552 03 Česká Skalice

Váš dopis značky / ze dne:

Číslo jednací: PDMUJA 4064/2018

Spis: OMM -164/2018 - 35

Vyřizuje / telefon: Ing. Madarászová Daniela / 491 847 173

E-mail: madaraszova@jaromer-josefov.cz

Místo, datum: Jaroměř, 30.1.2018

Vážení,

Město Jaroměř, zastoupené odborem majetku města, obdrželo Vaši žádost č. j: IČ/28.3/17.1/2017/Do, ze dne 25.1.2018 o vyjádření či stanovisko ke zpracování projektové dokumentace pod názvem „Silnice II/285 Jaroměř-Nové Město nad Metují, úseky 1,2,3“, která byla zpracována projekční kanceláří ADVISIA s.r.o., se sídlem Pernerova 659/31a, 1860 00 Praha 8, Karlín, která je zastoupena na základě plné moci Ing. Radimem Dolečkem, Švermova 740, 552 03 Česká Skalice.

Výše zmíněná projektová dokumentace, řeší stavbu – celkovou rekonstrukci dané vozovky, dojde k zesílení konstrukce vozovky navýšením nivelety. Dle PD budou v intravilánu respektovány stávající vchody a vjezdy do objektů. Nedojde ke změně dopadu stavby na krajinu a životní prostředí. V napojení stavby na stávající stav nedochází ke změně výškového a šířkového uspořádání.

Město Jaroměř, jako vlastník pozemků viz příloha, souhlasí se stavbou za následujících podmínek:

- zhotovitel přejímá veškerou zodpovědnost za zajištění bezpečnosti třetích osob,
- práce budou provedeny dle platných norem a předpisů,
- před zahájením prací požádá stavebník Město Jaroměř o předání dotčených částí pozemků a o zábor dotčených částí pozemků (pí. Vítová – 491 847 214).

S pozdravem

Město Jaroměř
nám. Československé armády 16
551 01 JAROMĚŘ
IČO: 00272728 (1)
DIČ: CZ00272728

Jiří Pacovský

Vedoucí oddělení investic a rozvoje



[STEN.cz s.r.o.] Merta Tomáš spravce@sten.cz ▼

21. 12. 2017, 16:04

Komu: radim.dolecek@seznam.cz

✉ RE: Žádost o vyjádření č. 230733 - Doleček Radim - ing. ☆
Radim Doleček - (27503992 č. 121388)

Dobrý den,
v uvedené lokalitě nemáme žádné sítě.

S pozdravem

--

Ing. Tomáš Merta
spravce@sten.cz
www.sten.cz
(+420) 777 140 063

From: e-UtilityReport@hrdlicka.cz [mailto:e-UtilityReport@hrdlicka.cz]
Sent: Thursday, December 21, 2017 4:00 PM
To: jiruse@sten.cz
Subject: Žádost o vyjádření č. 230733 - Doleček Radim - ing. Radim Doleček - (27503992 č. 121388)

Dobrý den,
žádám o vyjádření k existenci technického zařízení.

V připojeném souboru zasílám:
požadované přílohy,
formulář žádosti.

NÁZEV AKCE: Silnice II/285 Jaroměř – Nové Město nad Metují, úseky 1,2 a 3

DŮVOD ŽÁDOSTI: Spojené územní a stavební řízení

S pozdravem

ing. Radim Doleček
ing. Radim Doleček
Švermova 740
55203 Česká Skalice
e-mail: radim.dolecek@seznam.cz

(Žádost zaslána prostřednictvím služby e-UtilityReport. Pokud chcete reagovat, nepoužívejte tlačítko Odpovědět. Kontakt na žadatele naleznete výše v e-mailu, kontakt na provozovatele služby: info@mawis.eu)

[Potvrdit přijetí zprávy](#)

VYJÁDŘENÍ O EXISTENCI SÍTĚ ELEKTRONICKÝCH KOMUNIKACÍ společnosti Nej.cz s.r.o. (dále jen „Vyjádření“)

vydané podle § 101 zákona č. 127/2005 Sb., o elektronických komunikacích a o změně některých souvisejících zákonů (zákon o elektronických komunikacích), ve znění pozdějších předpisů a § 161 zákona č. 183/2006 Sb., o územním plánování a stavebním řádu (stavební zákon) či dle dalších příslušných právních předpisů

Důvod vydání *Vyjádření*: **Stanovisko o existenci sítí pro územní a stavební řízení**

Platnost tohoto *Vyjádření* končí dne: 10.1.2019

Žadatel	Ing. Radim Doleček Švermova 740 552 03 Česká Skalice IČ: 86675800 775303351 radim.dolecek@seznam.cz dne 21.12.2017	
Stavebník	ÚDRŽBA SILNIC Královéhradeckého kraje a. s.	
Název akce	Silnice II/285 Jaroměř – Nové Město nad Metují, úseky 1,2 a 3	
Zájmové území	Okres	Hradec Králové
	Obec	Viz. zakres v mapě KN
	Kat. území/č. parcely	Viz. zakres v mapě KN
	Upřesnění místa	
Akcí dotčené mapové listy dokumentace		

Žadatel shora označenou žádostí určil a vyznačil zájmové území, jakož i stanovil důvod pro vydání *Vyjádření*. Na základě určení a vyznačení zájmového území Žadatelem a na základě stanovení důvodu pro vydání *Vyjádření* vydává společnost Nej.cz s.r.o. následující *Vyjádření*:

Nedojde ke střetu

se sítí elektronických komunikací (dále jen SEK) společnosti Nej.cz s.r.o., jejíž existence a poloha je zakreslena v příložené Situaci trasy SEK společnosti Nej.cz s.r.o., případně je upřesněna v textu tohoto *Vyjádření*. Ochranné pásmo SEK je v souladu s ustanovením § 102 zákona č. 127/2005 Sb., o elektronických komunikacích a o změně některých souvisejících zákonů stanoveno rozsahem 1 m po stranách krajního vedení SEK a není v příložené situaci/ situacích společnosti Nej.cz s.r.o. vyznačeno (dále jen *Ochranné pásmo*).

1/ *Vyjádření* je platné pouze pro zájmové území určené a vyznačené Žadatelem, jakož i pro důvod vydání *Vyjádření* stanovený Žadatelem.

Vyjádření pozbývá platnosti:

- Uplynutím vyznačené doby platnosti *Vyjádření*
- Změnou rozsahu zájmového území
- Změnou důvodu vydání *Vyjádření* uvedeného v Žádosti

2/ **Stavebník, nebo jím pověřený subjekt, je povinen** poté, kdy zjistil, že dojde ke střetu se SEK nebo Ochranným pásmem, **dodržovat ustanovení všeobecných podmínek ochrany SEK společnosti Nej.cz s.r.o. a vyzvat společnost Nej.cz s.r.o. ke stanovení konkrétních podmínek v případě nutného přeložení SEK** prostřednictvím pracovníka, pověřeným ochranou sítě (dále jen „POS“):

Roman Špáta, tel.: +420 734 390 387, e-mail: spata@nej.cz

Tyto podmínky je stavebník, nebo jím pověřený subjekt, povinen zpracovat do příslušné dokumentace stavby.

3/ **Přeložení SEK zajistí společnost Nej.cz s.r.o.**, Stavebník, který vyvolal přeložku SEK, je dle ustanovení § 104 odst. 16 zákona č. 127/2005 Sb., o elektronických komunikacích a o změně některých souvisejících zákonů povinen uhradit společnosti Nej.cz s.r.o. veškeré náklady na nezbytné úpravy dotčeného úseku na úrovni stávajícího technického řešení. **Pro přeložení SEK je stavebník povinen uzavřít se společností Nej.cz s.r.o. Smlouvu o realizaci přeložky SEK.**

4/ Pro vytyčení podzemního vedení SEK (dále jen PVSEK) je stavebník, nebo jím pověřený subjekt, povinen kontaktovat POS, u objednávky na vytyčení nutno uvést Čís. jednací tohoto vyjádření, vytyčení nutno objednat 14 dní před zahájením jakýchkoliv činností.

5/ Společnost Nej.cz s.r.o. prohlašuje, že Žadateli byly pro jím určené a vyznačené zájmové území poskytnuty veškeré dostupné informace o SEK.

6/ Žadatel se převzetím tohoto *Vyjádření* zavazuje, že poskytnuté informace a data použije pouze k účelu, pro který mu byly poskytnuty, že je nebude neoprávněně rozmnožovat, rozšiřovat, pronajímat, půjčovat či jinak využívat bez souhlasu poskytovatele a je si vědom své odpovědnosti vyplývající z obecně závazných právních předpisů při porušení těchto povinností.

Přílohy Vyjádření:

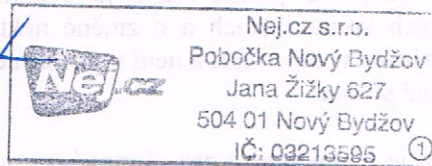
- Žádost a zakres: 1 list

Při dodržení výše uvedených podmínek společnost Nej.cz s.r.o. souhlasí s provedením stavby.

Vyjádření vydala společnost Nej.cz s.r.o. v Novém Bydžově dne: 10.1.2018

Nej.cz s.r.o.
Evidence sítě
nám. Svobody 526
739 61 Třinec

Vyřizuje: Libor Kašpar
Tel.: +420 733119380
E-mail: lkaspar@nej.cz



Žadatel:

ing. Radim Doleček
Doleček Radim, ing.
Švermova 740
55203 Česká Skalice
IČ: 86675800

Nej.cz s.r.o.
Jana Žižky 627
504 01 NOVÝ BYDŽOV

Evid. číslo žádosti
0000230733

Evid. číslo správce
0000002422

Důvod podání žádosti
Spojené územní a stavební řízení

Žádám vás o vyjádření k technické infrastruktuře z výše uvedeného důvodu pro akci:
Silnice II/285 Jaroměř – Nové Město nad Metují, úseky 1,2 a 3

Údaje o stavebníkovi:

UDRŽBA SILNIC Královéhradeckého kraje a. s.
Doleček Radim, ing.
Kulnohorská 59
50004 Hradec Králové
Telefon:
Mobil: 775303351
Fax:
E-mail: radim.dolecek@seznam.cz

Doplňkové informace:

Souhlasím: Vyjádření k existenci sítě je vydáváno za úhradu. Cenu vyjádření stanovuje společnost Nej TV a.s.

Přílohy (názvy souborů příloh)
B_1_Přehledná_situace.pdf

Způsob převzetí vyjádření: e-mailem

Poznámka:

Předmětem stavebního záměru je modernizace silnice II. tř. jejímž investorem je Královéhradecký kraj zastoupený ÚS Královéhradeckého kraje. Jedná se o úsek silnice II/285 mezi Jaroměří a Novým Městem nad Metují. Modernizovaný úsek 1,2 a 3 zahrnuje silnici II. třídy II/285 v úseku Jaroměř (křiž s I/33 km 12,701 - Nahořany (křiž s III/285/17) km 25,294. Celková délka řešených úseků je 11 983 m (3338+5430+3215). Stavbou dojde k celkové rekonstrukci a tím k dosažení vyhovující únosnosti a životnosti silnice II/285. Dojde k zesílení konstrukce vozovky navýšením nivelety. V intravilánu budou respektovány stávající vchody a výjezdy do objektů.

S pozdravem

V dne 21.12.2017 15:58

Doleček Radim, ing.

Telefon:

Mobil: +420775303351

Fax:

E-mail: radim.dolecek@seznam.cz

Zákes zájmového území**Dotčená k.ú.:**

KÚ: Doubravice u České Skalice (744379), Jaroměř (657336), Lhota u Nahořan (701211), Městec u Nahořan (701220), Nahořany nad Metují (701238), Rychnověk (744387), Velká Jesenice (778419), Veselice nad Metují (778427), Volovka (778443), Zvole (744395), Šestajovice u Jaroměře (762407)

Dotčené pozemky:

pozemky ve stávající trase silnice II/285



V dotčeném prostoru se
NENACHÁZÍ
podzemní vedení televizního
kabelového rozvodu

Nej.cz s.r.o.

Pobočka Nový Bydžov

Jana Žižky 627

504 01 Nový Bydžov

IČ: 03215595

10.01.2018

Tato žádost byla vygenerována službou e-UtilityReport, kterou provozuje HRDLÍČKA spol. s r. o.

Více informací o službě naleznete na <http://www.mawis.eu>. V případě dotazu či zájmu o příjem žádosti elektronickou cestou,

kontaktujte zákaznické centrum: tel.: +420 251 618 458, e-mail: info@mawis.eu

Žadatel:

ing. Radim Doleček
Doleček Radim, ing.
Švermova 740
55203 Česká Skalice
IČ: 86675800

Energetika s.r.o. Jaroměř
Národní 83
551 01 JAROMĚŘ

Evid. číslo žádosti

0000230733

Evid. číslo správce

0010092231

Důvod podání žádosti

Spojené územní a stavební řízení

Žádám vás o vyjádření k technické infrastruktuře z výše uvedeného důvodu pro akci:

Silnice II/285 Jaroměř – Nové Město nad Metují, úseky 1,2 a 3

Údaje o stavebníkovi:

ÚDRŽBA SILNIC Královéhradeckého kraje a. s.
Doleček Radim, Ing.
Kutnohorská 59
50004 Hradec Králové
Telefon:
Mobil: 775303351
Fax:
E-mail: radim.dolecek@seznam.cz

Doplňkové informace:**Přílohy (názvy souborů příloh)**

B_1_Prehledna_situace.pdf

Způsob převzetí vyjádření: e-mailem**Poznámka:**

Předmětem stavebního záměru je modernizace silnice II. tř. jejímž investorem je Královéhradecký kraj zastoupený ÚS Královéhradeckého kraje. Jedná se o úsek silnice II/285 mezi Jaroměř a Novým Městem nad Metují. Modernizovaný úsek 1,2 a 3 zahrnuje silnici II. třídy II/285 v úseku Jaroměř (křiž s I/33 km 12,701 - Nahořany (křiž. s III/28517) km 25,294. Celková délka řešených úseků je 11 983 m (3338+5430+3215). Stavbou dojde k celkové rekonstrukci a tím k dosažení vyhovující únosnosti a životnosti silnice II/285. Dojde k zesílení konstrukce vozovky navýšením nivelety. V intravilánu budou respektovány stávající vchody a vjezdy do objektů.

S pozdravem

V

dne 21.12.2017 15:58

Doleček Radim, ing.

Telefon:

Mobil: +420775303351

Fax:

E-mail: radim.dolecek@seznam.cz

V uvedeném zájmovém území se nenachází zařízení,
resp. síť v majetku či správě společnosti Energetika
s.r.o. Jaroměř.

Ing. Tomáš Steklý
jednatel

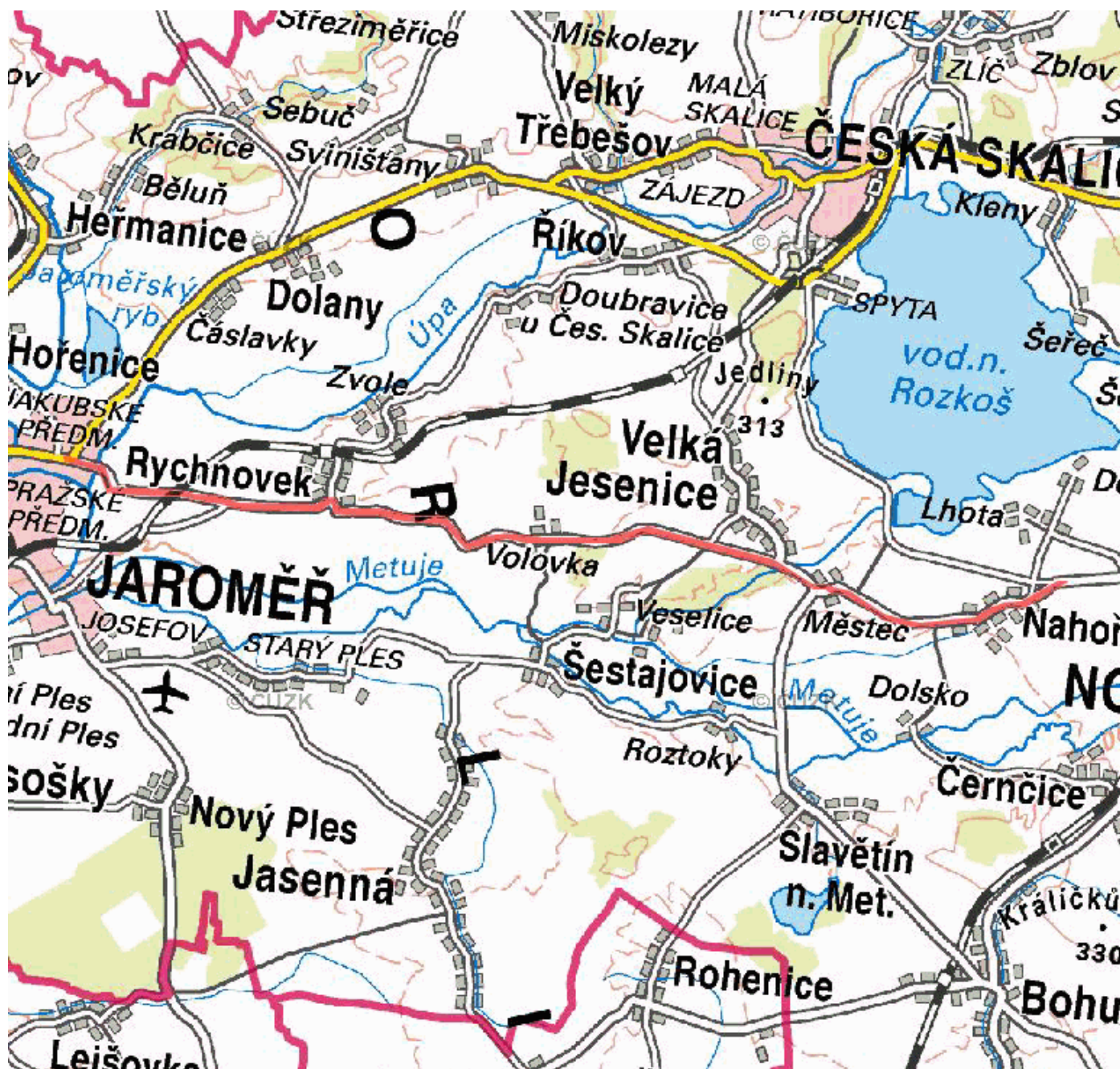
Zákres zájmového území

Dotčená k.ú.:

KÚ: Doubravice u České Skalice (744379), Jaroměř (657336), Lhota u Nahořan (701211), Městec u Nahořan (701220), Nahořany nad Metují (701238), Rychnověk (744387), Velká Jesenice (778419), Veselice nad Metují (778427), Volovka (778443), Zvole (744395), Šestajovice u Jaroměře (762407)

Dotčené pozemky:

pozemky ve stávající trase silnice II/285





Milan Rudolfský milan.rudolfsky@gmail.com ▼

21. 12. 2017, 23:29

Komu: radim.dolecek@seznam.cz

✉ Žádost o vyjádření č. 230733 - Doleček Radim - ing.
Radim Doleček - (75856999 č. 121381)



Dobrý den,

jelikož nejsem provozovatelem žádné sítě, tudíž nemám žádné technické zařízení ve Vašem zájmovém území.

--

Bc. Milan Rudolfský
tel. 736 674 081
MTCWE, CCNA, IT Essentials

**Vodný Jiří** Jiri.Vodny@rightpower.com ▼

8. 1. 2018, 11:26

Komu: radim.dolecek@seznam.cz

✉ Vyjadreni_Silnice II/285 Jaroměř – Nové Město nad
Metují, úseky 1,2 a 3



Ing. Radim Doleček
Švermova 740
55203 Česká Skalice

VYŘIZUJE/LINKA

Ing. Jiří Vodný/730 528 523

MÍSTO ODESLÁNÍ/DNE

Ostrava/08.01.2018

EVID. ČÍSLO ŽÁDOSTI

0001

NÁZEV AKCE: Silnice II/285 Jaroměř – Nové Město nad Metují, úseky 1,2 a 3**DŮVOD ŽÁDOSTI:** Spojené územní a stavební řízení

Vážený pane Doleček,
k zaslanému požadavku sděluji, že Vámi zaslané zájmovém území, popsané v žádosti 0000230733 se nachází v dostatečné vzdálenosti od zařízení společnosti RIGHT POWER, a.s. organizační složka. Z tohoto důvodu se stavbou souhlasíme.

Děkuji.

S pozdravem.

Ing. Jiří Vodný

specialista pro elektroenergetiku

RIGHT POWER, a.s., organizační složkaČeskobratrská 3321/46
702 00 Ostrava

t: +420 555 120 158

m: +420 730 528 523

e-mail: jiri.vodny@rightpower.comwww.rightpower.cz

✔ Energie ✔ Empatie ✔ Efektivita



Správa železniční dopravní cesty

Správa železniční dopravní cesty, státní organizace

Oblastní ředitelství Hradec Králové

U Fotochemy 259/1

501 01 HRADEC KRÁLOVÉ

Podatelna A.S.



8000259648

Ev. č.: 1023/2018-ÚSHK

Listy/přil.: 6/0 Došlo: 31.1.2018 0:00

Číslo jednací:

čj.: 11305/2018-SZDC-OŘ HKR-ÚT

spisové číslo: 18 - 0011

Vyřizuje: Jan Svěcený

Telefon: 972 341 556

E-mail: Sveceny@szdc.cz

Datum: 29. 1. 2018

Údržba silnic Královéhradeckého kraje a.s.

Ing. Radim Doleček

Kutnohorská 59

500 04 Hradec Králové

**Souhrnné stanovisko
Správy železniční dopravní cesty, státní organizace
k územnímu a stavebnímu řízení**

Na základě předložené žádosti a dokumentace stavby vydává Správa železniční dopravní cesty, státní organizace, Oblastní ředitelství Hradec Králové (dále jen „OŘ HKR“), podle zákona č. 183/2006 Sb., o územním plánování a stavebním řádu (stavební zákon), v platném znění, toto

**Souhrnné stanovisko k územnímu a stavebnímu řízení
pro stavbu:**

Název stavby: Silnice II/285 Jaroměř – Nové Město nad Metují, úseky 1,2 a 3

Místo stavby: Jaroměř

Trat': celostátní dráha, traťový úsek Jaroměř - Trutnov, s křížením tratě v prostoru železničního přejezdu P5433 v žkm 2,573 oboustranně, s dotažením živičného krytu ke stávající pružné zálivce v úrovni přejezdového zabezpečovacího zařízení.

TÚDÚ: 165102

Žadatel: Údržba silnic Královéhradeckého kraje a.s.

Investor: Královéhradecký kraj

Podle předložené dokumentace k územnímu a stavebnímu řízení se jedná o modernizaci silnice mezi Jaroměří a Novým Městem nad Metují. Stavba se bude z části nacházet v ochranném pásmu dráhy. Stavbou dojde k dotčení následujících pozemků, ke kterým má SZDC právo hospodařit:

V území dotčeném stavbou se **nachází** podzemní vedení SZDC ve správě OŘ HKR a ČD Telematika a.s.

Toto souhrnné stanovisko se vydává pro účely umístění a povolení stavby.

Správa železniční dopravní cesty, státní organizace se stavbou situovanou z části v ochranném pásmu dráhy

s o u h l a s í

za předpokladu, že budou splněny následující podmínky:

1. V minimálním předstihu 15 dnů před zahájením stavby v prostoru žel. přejezdu bude vyrozuměn vedoucí Traťového okrsku (TO) Malé Svatoňovice **pan Jan Bílek, tel.: 728 917 151, e-mail: BilekJ@szdc.cz**. Oznámení bude obsahovat identifikační údaje oznamovatele, jméno odpovědného pracovníka investora a zhotovitele a jejich telefonní číslo, termín zahájení a předpokládaného ukončení.
2. V prostoru přejezdu P5433 v žkm 2,573 **se nachází zabezpečovací kabelové vedení a zařízení SZDC** - viz příloha 1. Zařízení a sítě nesmí být pracemi poškozeny. Přesnou polohu kabelů je nutné určit vytyčením. Vytyčení a podmínky ohledně ochrany kabelů zajistí p. Václav Schejbal, vrchní návěstní mistr zabezpečovacího okrsku Jaroměř, tel.: 606 722 928. Platí Všeobecné podmínky.

3. V prostoru přejezdu P5433 v žkm 2,573 **dojde ke styku s telekomunikačním vedením (DK) SŽDC**, které je chráněno ochranným pásmem dle § 102 zákona č. 127/2005 Sb. o elektronických komunikacích - viz vyjádření ČD Telematika č. j. 266/2018-O ze dne 5. 1. 2018 v příloze 2.
Požadujeme objednat u ČD Telematika před započítáním prací vytyčení tohoto kabelu a v případě, že by stavbou došlo k přiblížení k jeho trase, je nutné projednat způsob jeho ochrany s majitelem tj. SŽDC, TÚDC Praha dle platných Všeobecných podmínek pro kabely SŽDC.
4. Zhotovitel musí při realizaci stavby respektovat pokyny výše uvedených odpovědných zástupců dráhy týkající se bezpečnosti žel. dopravy, žel. zařízení a sítí.
5. Během prací musí být dodržena vyhláška č. 177/1995 Sb. stavební a technický řád drah v platném znění a ČSN 736380 Železniční přejezdy a přechody v platném znění.
6. Silnice do 30 m od železničního přejezdu nebude včetně krajnice rozšiřována proti stávajícímu stavu (šířka modernizované komunikace vč. krajnice nesmí přesahovat stávající šířku železničního přejezdu).
7. Na pozemky SŽDC nebude ukládán žádný stavební materiál ani vytěžená zemina. Likvidace odpadů bude řešena v souladu s platnou legislativou v aktuálním znění dle stupně jejich nebezpečnosti. Nesmí dojít k ekologické zátěži pozemků SŽDC.
8. Při realizaci stavby nesmí dojít k přiblížení pracovníků zhotovitele, jeho mechanismů a stavebních dílů na vzdálenost menší než 2,5 m od osy koleje, vyjma běžného dopravního užívání žel. přejezdu.
9. Stavba v řešeném území nesmí narušit stabilitu drážního tělesa dotčené železniční trati, provozuschopnost drážních zařízení a bezpečnost železničního provozu. Realizací stavby nesmí dojít ke ztížení údržby a rekonstrukce drážních staveb a zařízení.
10. Pokud při realizaci prací vznikne škoda na majetku ve správě SŽDC (např. dojde ke znečištění přejezdu, poškození drážního zařízení, ohrožení stability drážního tělesa apod.), zhotovitel bude okamžitě o této skutečnosti informovat vedoucího TO a zajistí uvedení dotčeného úseku dráhy do původního stavu, a není-li to možné, do stavu odpovídajícího původnímu účelu nebo užití dotčeného úseku dráhy zcela na své náklady včetně finanční postihů z případného omezení drážní dopravy.
11. Stavba bude provedena tak, aby ani v budoucnu nedošlo k porušení funkce objektu provozem dráhy.
12. Po dokončení prací v ochranném pásmu dráhy (ještě před konáním závěrečné kontrolní prohlídky) požádá investor vedoucího TO o účast na prohlídce dokončené stavby a o kontrolu splnění výše uvedených podmínek. Dokladem o souhlasu s provedením prací u dokončené stavby bude kladné vyjádření SŽDC.
13. Veškeré změny v projektové dokumentaci v OP dráhy budou SŽDC předem písemně odsouhlaseny.

Jako účastník stavebního řízení požadujeme, aby **výše uvedené podmínky tohoto souhrnného stanoviska byly stavebníkovi zapracovány do podmínek povolení stavby jako nezbytně závazné**, s uvedením č.j. a data vydání souhrnného stanoviska.

Toto souhrnné stanovisko nenahrazuje souhlas Drážního úřadu ve smyslu ustanovení § 7 odst. 3 zákona č. 266/1994, o dráhách, v platném znění.

Toto souhrnné stanovisko se týká předmětné stavby pouze v rozsahu předložené dokumentace stavby s platností **2 let** od data vydání tohoto souhrnného stanoviska. Pokud nebude v této lhůtě vydáno pravomocné povolení stavby, je investor stavby, popř. s jeho souhlasem stavebník povinen zažádat o vydání nového souhrnného stanoviska, podle aktuálních podmínek a platných právních předpisů.

Pro případné další žádosti nebo jiná podání týkající se předmětné stavby bychom Vás rádi požádali, abyste uváděli naše číslo jednací a číslo spisové pro naši rychlejší orientaci k uvedenému záměru.

Ing. Jiří Vencel
náměstek ředitele pro techniku
Oblastního ředitelství Hradec Králové

**Správa železniční dopravní cesty,
státní organizace**
Oblastní ředitelství Hradec Králové
U Fotochemy 259, 501 01 Hradec Králové
IČ: 70994234, DIČ: CZ70994234
(180)

Přílohy: 1. zab. síť + Všeobecné podmínky
2. vyjádření ČD-Telematika + Všeobecné podmínky
3. ověřená dokumentace

Na vědomí: SŽDC, OŘ HKR, TO M. Svatoňovice



Správa železniční dopravní cesty, státní organizace

Oblastní ředitelství Hradec Králové

U Fotochemy 259

501 01 Hradec Králové

Všeobecné podmínky pro činnosti v okolí zabezpečovacích a sdělovacích kabelů ve správě SSZT Hradec Králové

V zájmovém území předpokládaných prací se nacházejí podzemní zabezpečovací a sdělovací kabely a zabezpečovací zařízení ve správě SZDC, s.o., OŘ Hradec Králové, Správy sdělovací a zabezpečovací techniky Hradec Králové (dále jen SSZT HK).

Prováděnými pracemi nesmí být poškozeny stávající části venkovního zabezpečovacího a sdělovacího zařízení. Před zahájením prací požádá zhotovitel o vytyčení kabelových tras nacházejících se v místě zamýšlených prací. Vytyčené kabelové trasy jsou chráněny ochranným pásmem ve smyslu zákona 151/2000 Sb. § 92. Vytyčení tras bude provedeno na všech místech požadovaných zhotovitelem. S tímto vytyčením bude zhotoviteli předán „Zápis o vytyčení“. Zástupce zhotovitele si provede označení vytyčené trasy kolíky, ne pouze barvou. Zhotovitel prokazatelně seznámí pracovníky provádějící zemní práce s vytyčenou trasou kabelů a s podmínkami práce v jeho blízkosti. Zahájení zemních prací bude oznámeno pověřenému zástupci SSZT Hradec Králové, jenž koná dozor nad stavbou. Pokud se v trase nachází pomocná zařízení (kabelový objekt, kabelový rozvaděč, apod.), která jsou součástí kabelů, nesmí s ním být bez vědomí SSZT Hradec Králové jakkoliv manipulováno. SSZT upozorňuje, že při práci v blízkosti kabelu je nutno dodržet platné právní předpisy zejména pak zákon o drahách č. 266/1994 Sb. a ustanovení norem ČSN 73 6005 a ČSN 73 6133. Veškeré zemní práce probíhající blíže než 1,5 m od kabelu budou prováděny ručně. Zhotovitel musí dodržovat nad kabelovou trasou zákaz přejíždění těžkými vozidly a jinou mechanizací, dokud nebude provedena ochrana kabelů proti mechanickému poškození. Nad kabelovou trasou musí dodržovat zákaz skládek a budování zařízení, která by znemožňovala přístup ke kabelům. Bez souhlasu SSZT nesnižovat ani nezvyšovat vrstvu zeminy (krytí) nad kabelem. Při křížení by měly být uloženy sdělovací kabely v zemi nebo v povrchových kabelovodech zpravidla pod elektrické kabely silové, ale nad všechny ostatní podzemní sítě. K ochraně podzemních sítí před mechanickým poškozením a ke snížení jiných nežádoucích ovlivnění, musí být při souběhu a křížení mezi kabely a ochrannými konstrukcemi dodrženy nejmenší dovolené vodorovné a svislé vzdálenosti podle ČSN 73 6005.

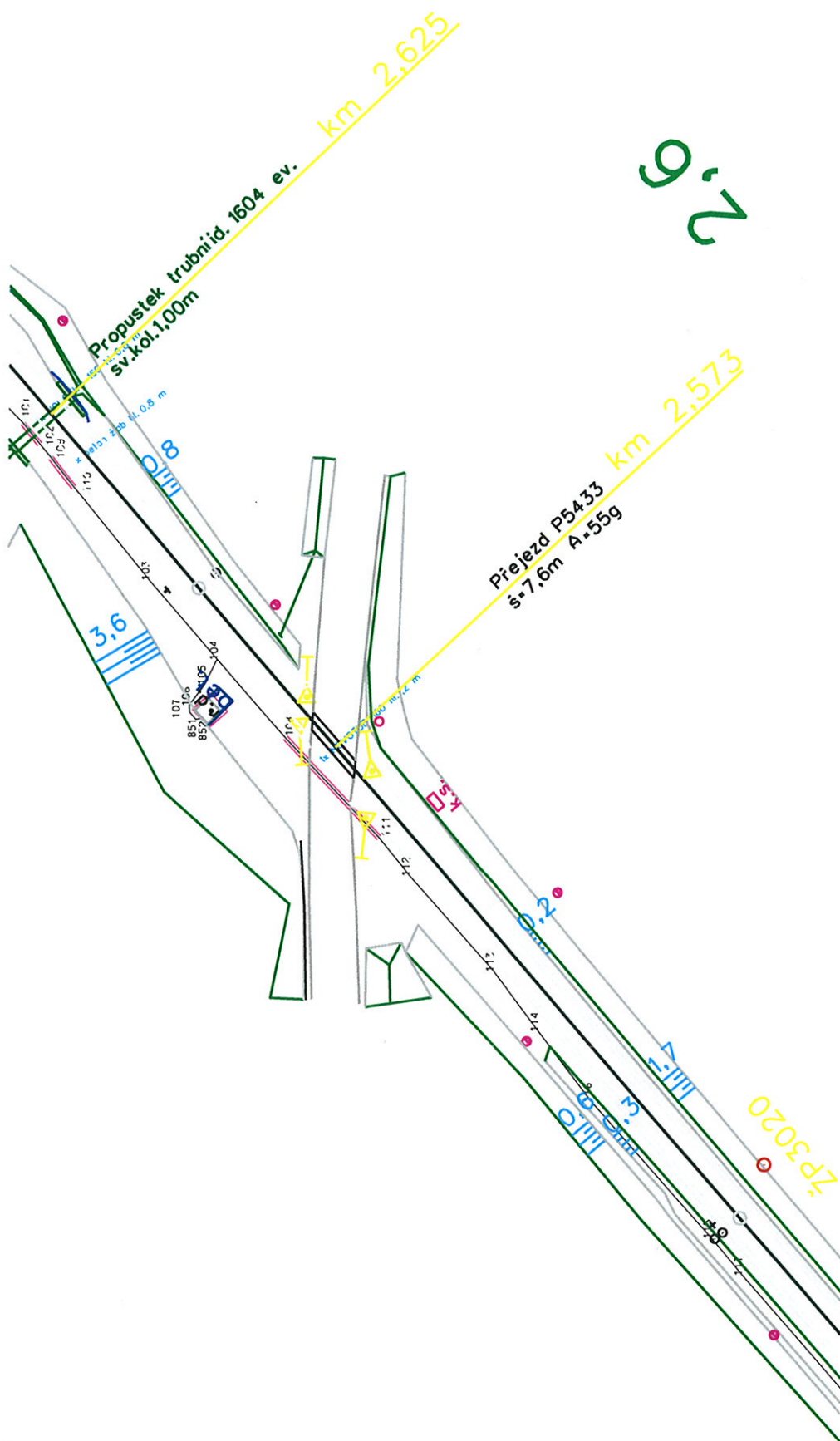
Po případném odkrytí kabelů musí zhotovitel výlukových prací kabely chránit proti prověšení nebo poškození nepovolanou osobou. Při odkrytí a při uložení kabelů do nové kabelové trasy před zakrytím (zaházením) kabelů musí objednatel přizvat zástupce SSZT Hradec Králové ke kontrole, zda není některý kabel viditelně poškozen. Pokud dojde k poškození kabelů při prováděných úpravách pláně, objednatel toto neprodleně ohlásí odpovědnému zástupci SSZT Hradec Králové.

Ing. Jindřich Červený

Přednost SSZT HK

Správa železniční dopravní cesty,
státní organizace

Oblastní ředitelství Hradec Králové
U Fotochemy 259, 501 01 Hradec Králové
IČ: 70994234, DIČ: CZ70994234
(97)



9.2

Dopis zn.: 10138/2018
Ze dne : 3.1.2018

Naše zn.: 00266/2018-O
Vyřizuje.: Rejmont Pavel
Tel.: +420 972 342 226
+420 602 631 694
FAX:
e-mail : pavel.rejmont@cdt.cz
Datum: 5.1.2018

SŽDC s.o.

OŘ Hradec Králové

Svěcený Jan

Věc: **Souhrnné stanovisko ČD - Telematika a.s. k existenci komunikačního vedení a zařízení v majetku SŽDC s.o. - divize TÚDC - ke stavebnímu řízení.**

Akce: **Silnice II/285 Jaroměř - Nové Město nad Metují, úseky 1, 2 a 3.**

Území: V trati Jaroměř - Trutnov, oboustranně v žkm 2,573 v místě železničního přejezdu P5433

Vyjádření pozbývá platnosti dne 5.1.2020

Při realizaci výše uvedené akce **DOJDE** ke styku s telekomunikačním vedením a zařízením, která jsou chráněna ochranným pásmem dle §102 zák.č.127/2005 Sb., o elektronických komunikacích.

Toto vyjádření platí jen pro dokumentaci ověřenou organizací ČD - Telematika a.s. a pro rozsah prací na ní vyznačených.

Zařízení: DK1+6+16 (1DM 0,9 + 6DM 1,3 + 16DM 0,9 DCKQYP) - SŽDC s.o. ve správě ČD-Telematika a.s.

Kniha plánů: Kabelový list předán ve stupni existence sítí

Přílohy: 1x Všeobecné podmínky SŽDC

Upřesnění:

V prostoru stavby, v místě křížení silnice II/285 s tratí, je vedena trasa dálkového kabelu DK. Při realizaci stavby nesmí dojít k jeho poškození. Před zahájením stavby bude trasa dálkového kabelu vytyčena k ověření jeho přesné polohy a hloubky uložení a na místě samém budou stanoveny konkrétní podmínky ochrany, vzhledem k charakteru prováděných prací v ochranném pásmu kabelu.

V případě jakékoliv kolize s kabelem ve správě ČD-Telematika a.s. projednejte způsob jeho ochrany s vedoucím okrsku SKS Česká Třebová panem Vlastimilem Dlouhým, kontakt: 602 760 627, e-mail: vlastimil.dlouhy@cdt.cz.


ČD-Telematika
Servis kabelových sítí Pardubice
skupina ochrany a dokumentace
U Javorů 1728, 560 02 Česká Třebová
DIČ: CZ61459445, Tel.: +420 972 342 226
cdt@cdt.cz, www.cdt.cz 70


ČD - Telematika a.s.
Úsek servis infrastruktury
Vedoucí okrsku
Dlouhý Vlastimil
v.z. Rejmont Pavel



Správa železniční dopravní cesty, státní organizace
Technická ústředna dopravní cesty
Malletova 10/2363, 190 00 Praha 9 - Libeň

Všeobecné podmínky pro činnosti na kabelech v majetku Správy železniční dopravní cesty s.o. (ve správě Technické ústředny dopravní cesty)

Schváleno SZDC – TÚDC č.j.: 4856/2016-SZDC-TÚDC-ÚATT ze dne: 10. 6. 2016

ČD - Telematika a.s. jako organizace udržující, je na základě smluvního vztahu odpovědná za zajištění provozu, dohledu, servisu a údržby na zařízeních telekomunikační infrastruktury Správy železniční dopravní cesty s.o. ve správě Technické ústředny dopravní cesty (dále jen SZDC)

Stavebník pracující v blízkosti kabelového vedení, nebo manipulující s kabelovým vedením v majetku SZDC je povinen učinit veškerá potřebná opatření tak, aby nedošlo k poškození nebo zhoršení kvality telekomunikačních vedení a zařízení stavebními pracemi, zejména tím, že zajistí:

- aby projektová dokumentace byla zpracovaná dle platné legislativy. V polohopisných výkresech dokumentace je nutno uvádět železniční kilometry (jestliže se jedná o ochranné pásmo dráhy)
- aby činnosti na majetku SZDC uvedené již ve stupni dokumentace pro územní řízení byly v souladu s technickými kvalitativními podmínkami staveb státních drah.
- pisemné vyrozumění organizaci udržující, o zahájení prací a to nejméně 15 dnů předem
- aby před zahájením zemních prací bylo pracovníky ČD – Telematika a.s. (*kontakty naleznete na www.cdt.cz, sekce O nás – Informace pro stavebníky - Vytyčení trasy telekomunikačního vedení, kontrola na stavbě*) provedeno vytyčení polohy podzemního telekomunikačního vedení a zařízení přímo ve staveništi (trase),
- prokazatelné seznámení pracovníků, kteří budou provádět práce, s polohou vedení (zařízení),
- upozornění organizace provádějící zemní práce na možnou odchylku uloženého vedení (zařízení) od polohy vyznačené ve výkresové dokumentaci,
- upozornění pracovníků, aby dbali při pracích v těchto místech největší opatrnosti a nepoužívali zde nevhodné nářadí, a také ve vzdálenosti nejméně 1,5m po každé straně vyznačené trasy vedení (zařízení) používali pouze ruční kopání
- řádné zabezpečení odkrytého podzemního telekomunikačního vedení (zařízení) proti poškození, zcizení a řádné zajištění výkopů případně včetně osvětlení,
- odpovídající ochranu kabelů a ochranu kabelové trasy dle platných norem, pokud bude trasa kabelů pojižděna vozidly nebo stavební mechanizací,
- ochranu kabelů v místech, kde kabel vystupuje ze země (vstupy do budov, rozvaděčů, na sloupy, trasy kabelu na mostech a propustech, apod.) a také kabelových vedení a závěřů v objektech
- odpovídající ochranu příslušenství kabelových tras (ochranné a označující prvky, tzn. žlaby, chráničky, HDPE trubky, kabelové označnický, markery, ...)
- aby organizace provádějící zemní práce zhuťnila zeminu pod kabelem před jeho zakrytím po vrstvách (záhozem) a vyzvala ČD - Telematika a.s. (*kontakty naleznete na www.cdt.cz, sekce O nás – Informace pro stavebníky - Vytyčení trasy telekomunikačního vedení, kontrola na stavbě*) k provedení kontroly před zakrytím kabelu, zda není vedení (zařízení) viditelně poškozeno a zda byly dodrženy příslušné normy a stanovené podmínky,
- aby nad kabelovou trasou a v jejím ochranném pásmu byl dodržován zákaz skládek, deponií materiálu, vysazování trvalých porostů a budování zařízení, která by znemožnila přístup ke kabelům. Bez souhlasu správce nesnižovat, ani nezvyšovat vrstvu zeminy nad kabelovou trasou,
- aby při křížení, příp. souběžích podzemních telekomunikačních vedení byla dodržena ČSN 73 6005 „Prostorové uspořádání sítí technického vybavení“,
- aby při provádění zemních prací byla dodržena ČSN 73 3050 „Zemní práce“ zejména čl.20 a 21, ČSN 33 2160 „Předpisy pro ochranu sdělovacích vedení a zařízení před nebezpečnými vlivy trojfázových vedení VN,VVN a ZVV a ČSN 33 2000-5-54 „Uzemnění a ochranné vodiče“
- neprodlené ohlášení každého poškození podzemního telekomunikačního vedení a zařízení organizaci ČD - Telematika a.s. (telefonicky HELP DESK: +420 972 110 000)
- ohlášení ukončení stavby organizaci udržující, včetně správce a jeho pozvání ke kolaudačnímu řízení,
- aby při provádění prací byly respektovány podmínky vyplývající ze zákona 127/2005 Sb., O elektronických komunikacích, zákona 266/1994 Sb., Zákon o drahách a zákonu 183/2006 Sb., Stavební zákon včetně platných prováděcích vyhlášek.,
- provedení prací (včetně projektování) na telekomunikačním vedení (zařízení) organizací, jejich pracovníci provádějící práce mají platné příslušné odborné oprávnění k práci na železničním telekomunikačním zařízení, dle zákona o drahách č.266/1994Sb., „ Podmínky odborné způsobilosti“ výše uvedeného zákona a vyhl.č.101/1995 Sb., a příslušných výnosů SZDC (zejména Předpisem SZDC Zam 1). Toto (časově omezené) oprávnění lze získat složením příslušné odborné zkoušky u ředitelství SZDC.
- uzavření „Smlouvy o vynucené překládce podzemního komunikačního vedení“ se správcem kabelu (Správa železniční dopravní cesty s.o., Technická ústředna dopravní cesty, Malletova 10/2363, 190 00 Praha 9 – Libeň) v případě kdy je telekomunikační vedení (zařízení) položeno nebo jeho poloha změněna mimo pozemky SZDC,
- ověření výškového umístění vedení (zařízení) ručně kopanými sondami vzhledem k tomu, že správce neodpovídá za změny provedené bez jeho vědomí nad trasou vedení (zařízení)

Nedodržení těchto podmínek je hrubým porušením právní povinnosti podle zákona 127/2005 Sb., O elektronických komunikacích, zákona 266/1994 Sb., Zákon o drahách.

Případné rozpory nebo výjimky z jednotlivých ustanovení řeší správce SZDC kterým je: Správa železniční dopravní cesty s.o. Technická ústředna dopravní cesty se sídlem Praha 9 - Libeň, Malletova 10/2363.

Obchodní firma:

Správa železniční dopravní cesty, státní organizace

Sídlo: Praha 1 – Nové Město, Dlázděná 1003/7, PSČ 110 00

Zápis v obch. rejstříku: Městský soud v Praze, spis. značka A 48384

www.szdc.cz

Doručovací adresa:


Správa železniční dopravní cesty, státní organizace

Technická ústředna dopravní cesty,

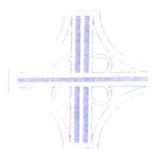
Malletova 10/2363, 190 00 Praha 9 – Libeň

www.tudc.cz

Technická ústředna založena 1957



URS is a member of Register of Standards (RoS) Ltd. URS is a member of Register of Standards (RoS) Ltd.
Tato logo prokazuje, že TUDC má zaveden integrovaný systém managementu zajišťující
soulad s normou ISO 9001 a ISO 27001. Nevztahuje se na dodávky služeb nebo výrobků.



V Hradci Králové dne 30.1.2018

Vaše zn.: IČ/28.3/27.1/2017/Do

Naše zn.: ŘSD/0253/37000/2018/Ma

Vyřizuje: Macháčková

Vážený pan
Ing. Radim Doleček
Švermova 740
552 03 Česká Skalice

Věc: Silnice II/285 Jaroměř – Nové Město nad Metují, úseky 1,2 a 3 - vyjádření k DSP a PDPS
Investor: ÚS Královéhradeckého kraje, a.s., Kulnohorská 59/23, 500 04 Hradec Králové

Ředitelství silnic a dálnic ČR, Správa Hradec Králové obdržela žádost o vyjádření ke stavbě „**Silnice II/285 Jaroměř – Nové Město nad Metují, úseky 1,2 a 3**“. Našich zájmů se výše uvedená stavba dotýká v místě napojení na I/33 v km cca 17,745 v intravilánu obce Jaroměř a jako vlastníka pozemku p.č. 4120/1 v k.ú. Jaroměř – ve vlastnictví ČR, s příslušností hospodařit pro ŘSD ČR. V rámci výše uvedené stavby bude provedena rekonstrukce II/285 a její modernizace.

Požadujeme dodržet následující podmínky:

- 1) Výše uvedená stavba bude provedena dle předložené projektové dokumentace č. zak. 17 – 015 - A z 12/2017, kterou vypracoval zodpovědný projektant Ing. Miroslav Větrovský, ADVISIA s.r.o., Pernerova 659/31a, Praha 8 Karlín, 186 00.
- 2) Konstruktivní vrstvy dopravního napojení musí být dle platných TP pro silnice I.tříd.
- 3) Bude zajištěn dostatečný rozhled při výjezdu na silnici I/33.
- 4) Stávající asfaltový koberec bude zaříznut do pravidelného obrazce. Spára bude ošetřena pružnou asfaltovou zálivkou.
- 5) Při stavební úpravě napojení na silnici I/33 nesmí dojít k narušení odtokových poměrů výše uvedené komunikace a ke svedení povrchových vod na komunikaci I/33.
- 6) Dopravní omezení a dopravní značení bude odsouhlaseno Policií ČR DI v Náchodě a budou plně respektována všechna jejich vydaná vyjádření k výše uvedené akci. Stanovení dopravního značení pro silnice I. tříd vydává Krajský úřad Královéhradeckého kraje.
- 7) Při budování a vlastním využívání dopravního napojení ze silnice I.třídy nesmí dojít k ohrožení bezpečnosti a plynulosti silničního provozu a ke znečišťování komunikace.
- 8) Pokud dojde k záboru komunikace pro umístění dopravního značení či mechanizace, uzavře zhotovitel s naší organizací před zahájením stavebních prací **Smlouvu o pronájmu stavby silnice I. třídy** dle zákona č.13/1997Sb. o pozemních komunikacích ve znění pozdějších předpisů). V žádosti o uzavření smlouvy uvede zhotovitel termín provádění stavebních prací a zábor silničního pozemku komunikace I/33 v m².
- 9) Po skončení stavebních prací budou provedeny terénní úpravy a úklid komunikace a dotčený úsek komunikace bude protokolárně předán ŘSD ČR, Správě Hradec Králové.
- 10) Po celou dobu provádění stavebních prací až do předání odpovídá stavebník za bezpečnost sjízdnosti.
- 11) Rovněž ručí za stav a funkčnost použitého dopravního značení (i příp. objížďka) a nepřetržitý úklid případných nečistot z přilehlých částí komunikace.
- 12) Povolení ke stavební úpravě dopravního připojení vydává Krajský úřad Královéhradeckého kraje, odbor dopravy a silničního hospodářství, Pivovarské náměstí 1245, 500 03 Hradec Králové.
- 13) Svislé i vodorovné značení na silnici I/33 v dotčeném území nebude změněno, ani upravováno.
- 14) Požadujeme, aby zásah do tělesa komunikace byl šetrný, minimální a aby byl respektován stávající stavební stav silnice I/33.
- 15) Mezi investorem a ŘSD ČR, Správou Hradec Králové bude uzavřena **Smlouva o právu provést stavbu**.

Za splnění výše uvedených podmínek ŘSD ČR, Správa Hradec Králové jako majetkový správce silnice I/33 a vlastník pozemku p.č. 4120/1 v k.ú. Jaroměř (ve vlastnictví ČR, s příslušností hospodařit pro ŘSD ČR) souhlasí se stavbou „Silnice II/285 Jaroměř – Nové Město nad Metují, úseky 1,2 a 3“ v k.ú. Jaroměř.

S pozdravem



Ing. Marek Novotný
ředitel Správy Hradec Králové

Kontaktní spojení

Ředitelství silnic a dálnic ČR
Správa Hradec Králové
Pouchovská 401
503 41 Hradec Králové

telefon 495 800 236
fax 495 800 210
e-mail jana.machackova@rsd.cz



SPRÁVA SILNIC KRÁLOVÉHRADECKÉHO KRAJE
příspěvková organizace
500 04 HRADEC KRÁLOVÉ - Plačice, Kutnohorská 59

Váš dopis zn.:

Ze dne:

Naše zn.: SSKHK/SS/2067/2018-Sj

Vyřizuje: J. Špryňar

Tel.: 491 812 459

Mobil:

E-mail: jsprynar@sskhk.cz

Počet listů: 1

Počet příloh: --

Datum: 20.2.2018

INGPRO servis - Ing. R. Doleček

Projektování staveb, inženýrská činnost

Švermova 740

552 03 Česká Skalice

Silnice II/285 Jaroměř - Nové Město nad Metují, úseky 1, 2, 3

Správa silnic Královéhradeckého kraje, příspěvková organizace, zajišťující na základě zřizovací listiny výkon vlastnických práv Královéhradeckého kraje k silnicím II. a III. třídy a k silničním a silničním pomocným pozemkům, včetně všech jejich součástí a příslušenství, v souladu s ustanovením zákona č. 13/1997 Sb., o pozemních komunikacích, ve znění pozdějších předpisů, vydává toto vyjádření pro shora uvedenou stavbu, která souvisí se silnicí číslo II/285:

- Za správnost a úplnost vyhotovené PD i za kvalitu a odborné provedení stavby s dodržением příslušných předpisů plně odpovídá z charakteru a účelu své činnosti investor stavby ÚS KHK a.s. Předpokládáme, že projektová dokumentace stavby použitými způsoby provedení, rozměry, účelností, dopady na navazující pozemky a nemovitosti, inženýrské sítě, vodoteče ap. odpovídá veškerým zákonným podmínkám, normám a ustanovením, a to zejména ve vztahu:
 - ke kvalitě díla vč. použití odpovídajících materiálů
 - k funkčnosti provedení díla
 - k maximalizaci omezení rizik vzhledem k BESIP
 - k respektování správného DZ
 - k šetrnosti vlivu na životní prostředí
 - k hospodárnosti vynakládání finančních prostředků
 - k řešení majetkového vypořádání pozemků.
- Veškerý vytěžený materiál se stává majetkem zhotovitele, který jeho hodnotu zohlední v ceně díla.
- Řešení případných objízdnych tras musí obsahovat návrh na opravu jejich předpokládaného poškození zvýšeným a nadměrným provozem včetně odhadu s tím spojených nákladů a posouzení vhodnosti (nutnosti) částečného nebo úplného provedení úprav ještě před zahájením objížděky.
- Po celou dobu stavby, při jejím dokončení i v průběhu záruční lhůty je zástupce vlastníka komunikace z titulu svého pověření povinen upozornit investora na případné závady nebo nedostatky stavby, které z různých důvodů neřeší předložená PD ani zhotovitel. Jedná se zejména o průzkumem nezjištěné nebo skryté poruchy, součásti silnice, konstrukce a materiály - důvodem může být nedostatečný průzkum, omezená historická evidence, dlouhodobě zanedbaná údržba apod. (zanesené propustky, žlabovky, zborčené opěr. zdi, zakrytá dlažba a dešť. vpusti ap.) Odstranění takto zjištěných závad včetně prověření důvodů jejich neřešení předloženou PD zajistí neprodleně investor ÚS KHK a.s. během stavby nebo záruční lhůty s projektantem a zhotovitelem stavby, případně po vlastní vnitropodnikové linii v součinnosti

s jinými odděleními ÚS KHK a.s., přičemž důvody a oprávněnost případného navýšení nákladů stavby musí být vždy odsouhlaseny zástupcem vlastníka silnice.

- Kompletní přípravu podkladů pro majetkové vypořádání dotčených pozemků v souladu s povolením stavby a zákonem o pozemních komunikacích č. 13/97 Sb. zajistí investor ve spolupráci s oprávněnou geodetickou firmou při skutečném zaměření stavby, příp. v nezbytných případech s asistencí technika pro práci s pozemky příslušného střediska Správy silnic KH kraje p.o.

Náměty, doporučení, požadavky, upozornění:

- vyřešit odvodnění v cca 15,265 km L (před Rychnovkem) a 18,620 km P (před Volovkou) = občasné zaplavení příkopů (zřízení propustků, úprava spádu?)
- posoudit a případně korigovat počet sjezdů na sousední pozemky (polnosti) - důvodem je zjevné dlouhodobé nepoužívání některých sjezdů = zdroj omezování průtočnosti příkopů vlivem neudržování těles sjezdů vč. nefunkčního zatrubnění
- z důvodu zvýšení bezpečnosti zvážit řešení přechodů pro chodce v možných kolizních místech = možnost předejít následným požadavkům o nápravu
- případné křoviny lze v rozhledových poměrech odstranit, novou výsadbu ve formě stromů nedoporučujeme, náhradou by mohly být pružné nízkorostoucí křoviny, neomezující rozhledové poměry
- vozovka je v zimním období udržovaná kromě jiného pluhováním - šířka radlice cca 3,5 m

Při dodržení popsaných podmínek souhlasíme s vydáním územního i stavebního rozhodnutí (souhlasu, ohlášení) na uvedenou stavbu.

S přátelským pozdravem



Jiří Špryňar
inspektor sil. sítě - stř. NA / obvod Jaroměř