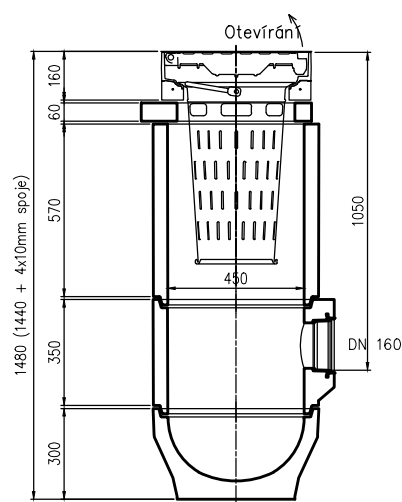


ULIČNÍ VPUŠŤ S ODKALIŠTĚM

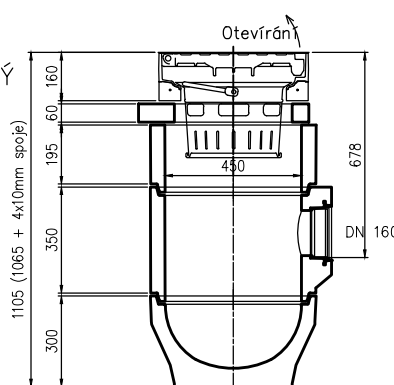


MŘÍŽ 50/50 D400
S KALOVÝM KOŠEM VYSOKÝ
VYROVNÁVACÍ PRSTENEC
BUP10A

HORNÍ SKRUŽ
BU5D

PŘÍPOJNÝ DÍL
BU3AP

SPODNÍ DÍL
BU42A

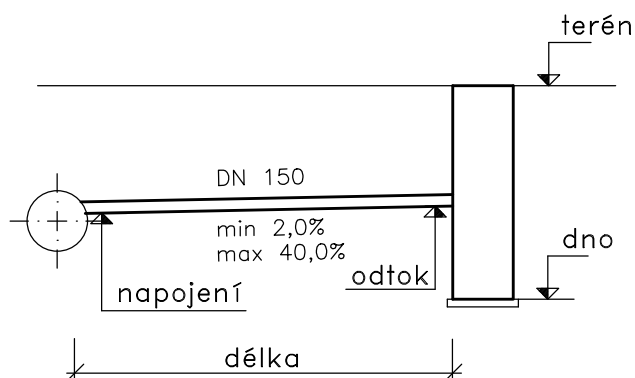


MŘÍŽ 50/50 D400
S KALOVÝM KOŠEM NÍZKÝ
VYROVNÁVACÍ PRSTENEC
BUP10A

HORNÍ SKRUŽ
BU45C

PŘÍPOJNÝ DÍL
BU3AP


SPODNÍ DÍL
BU42A



SOUŘADNICOVÝ SYSTÉM S-JTSK
VÝŠKOVÝ SYSTÉM Bpv

KATASTRÁLNÍ ÚZEMÍ: HOLOVOUSY V PODKRKONOŠÍ

ZMĚNA			DATUM			PODPIS		
NAVRHL		KONTRLOVAL		VEDOUĆÍ PROJEKTU				
Ing. Jan Maurer		Ing. Jan Maurer		Jan Čamr				
S. ÚŘAD		Městský úřad Hořice		O. ÚŘAD		Holovousy		
INVESTOR		Obec Holovousy, Holovousy 39, 508 01 Hořice						
STAVBA								
NOVÝ CHODNÍK PODÉL SILNICE III/28430 V OBCI HOLOVOUSY								
OBJEKT								
IO 301 - ODVODNĚNÍ								
OBSAH VÝKRESU								
ULIČNÍ VPUŠŤ								



ENERGIAPROJEKT CZ
s.r.o.

ZAK. ČÍSLO.		17573-B	
PROFESE		Doprava	
STUPEŇ	PDPS	DATUM	02. 2020
MĚŘÍTKO	-	FORMÁT	1 x A4
ARCHIVNÍ ČÍSLO		301-04	