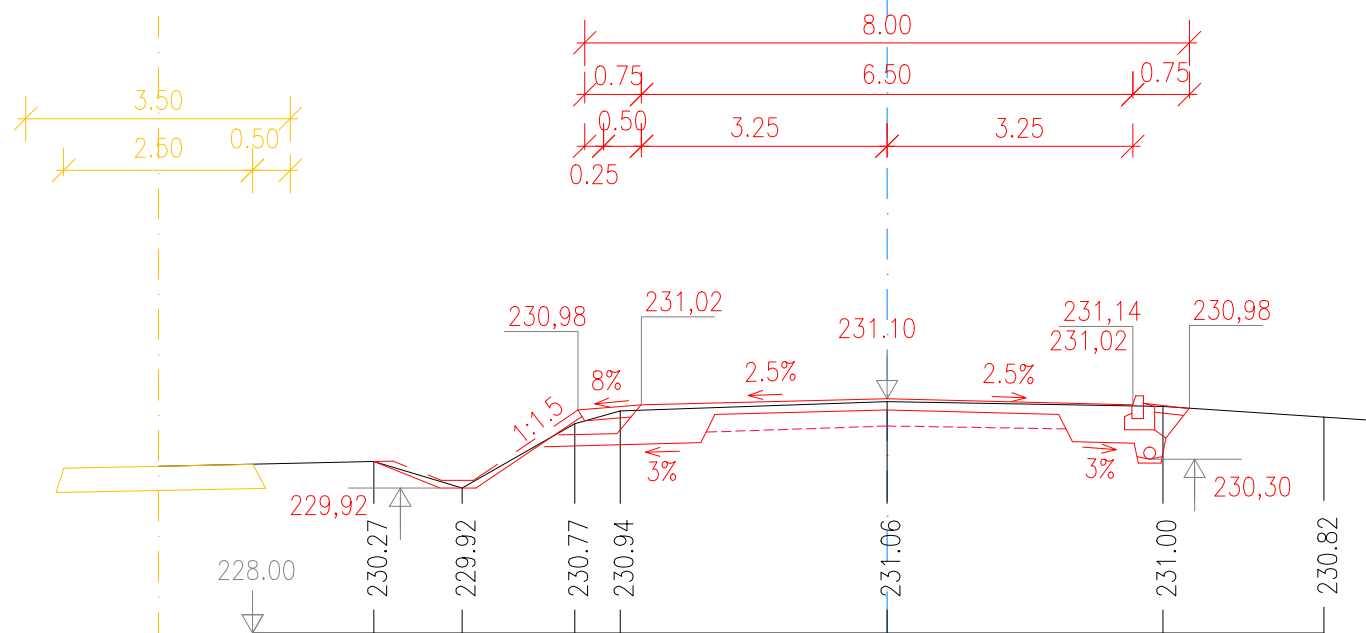


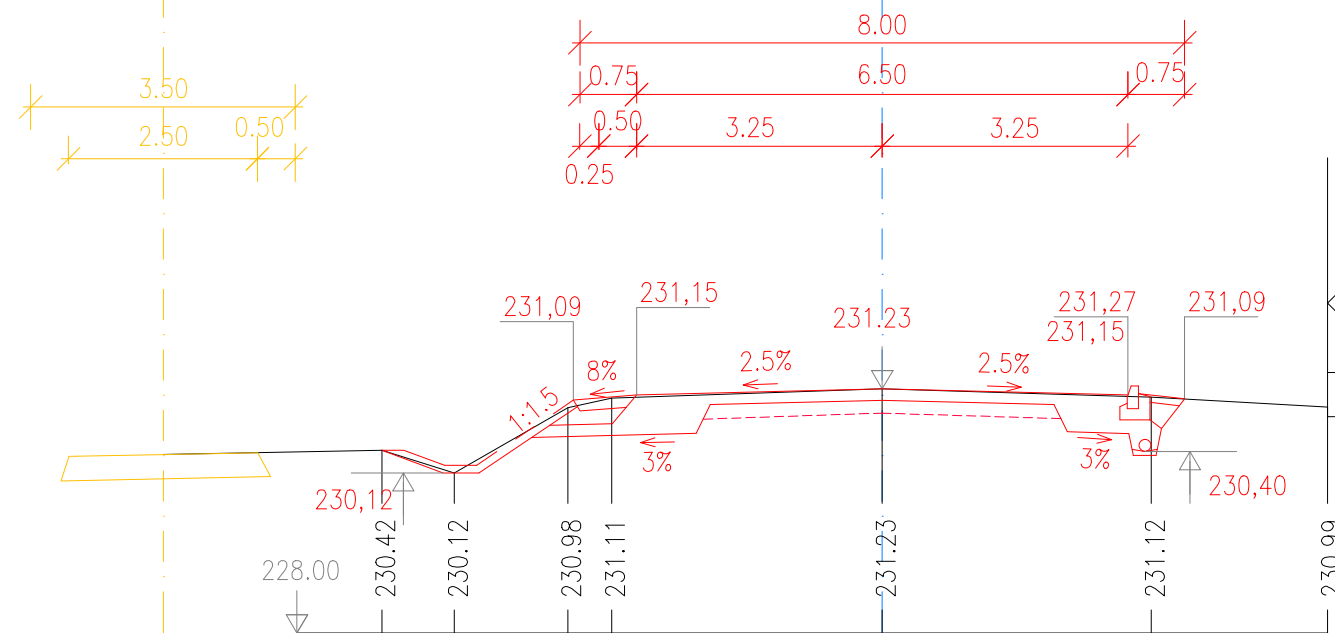
SAMOSTATNÝ PROJEKT
OSA CYKLOSTEZKY
PRO PĚŠÍ A CYKLISTY
CHLUMEC n.C.-N.BYDŽOV

km 5,47017
OSA KOMUNIKACE
P166



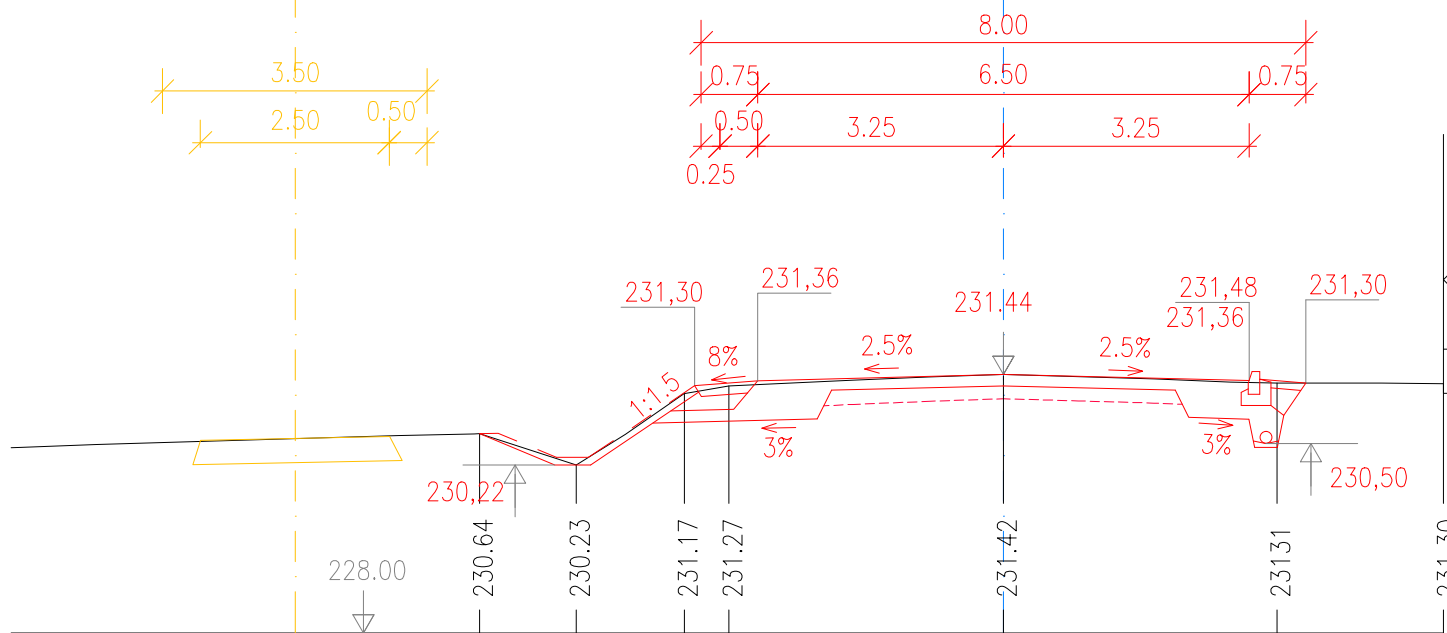
SAMOSTATNÝ PROJEKT
OSA CYKLOSTEZKY
PRO PĚŠÍ A CYKLISTY
CHLUMEC n.C.-N.BYDŽOV

km 5,49017
OSA KOMUNIKACE
P167



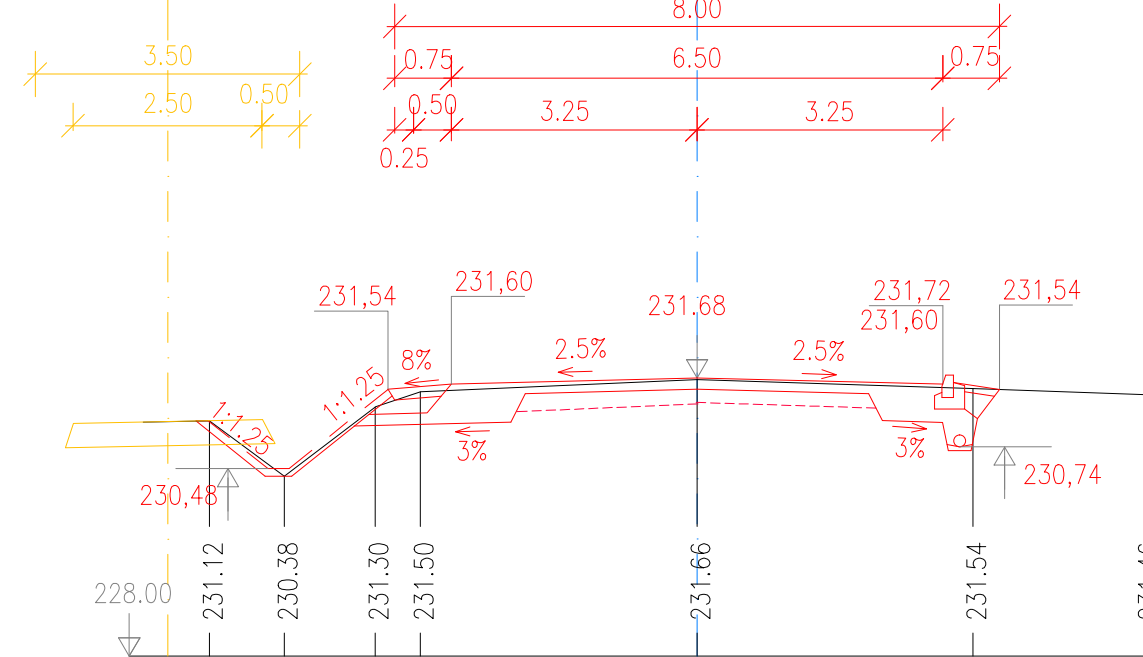
SAMOSTATNÝ PROJEKT
OSA CYKLOSTEZKY
PRO PĚŠÍ A CYKLISTY
CHLUMEC n.C.-N.BYDŽOV

km 5,51017
OSA KOMUNIKACE
P168



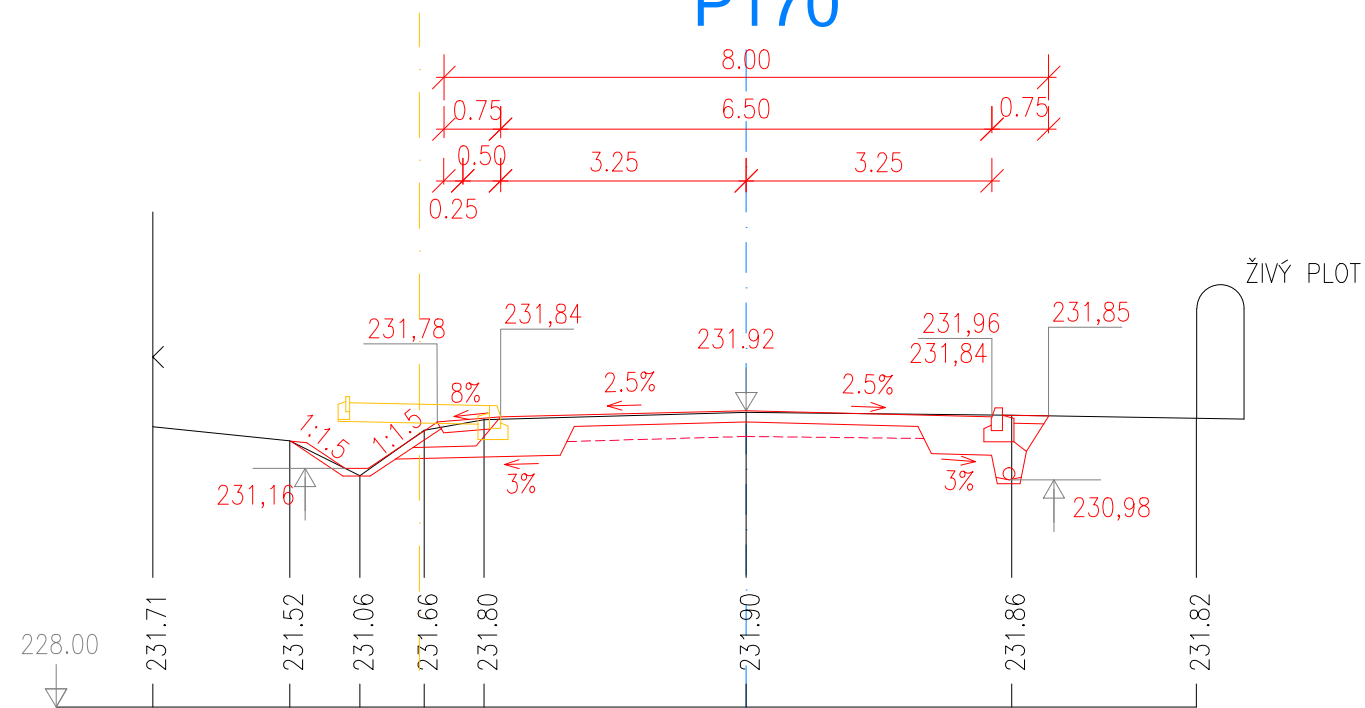
SAMOSTATNÝ PROJEKT
OSA CYKLOSTEZKY
PRO PĚŠÍ A CYKLISTY
CHLUMEC n.C.-N.BYDŽOV

km 5,53017
OSA KOMUNIKACE
P169



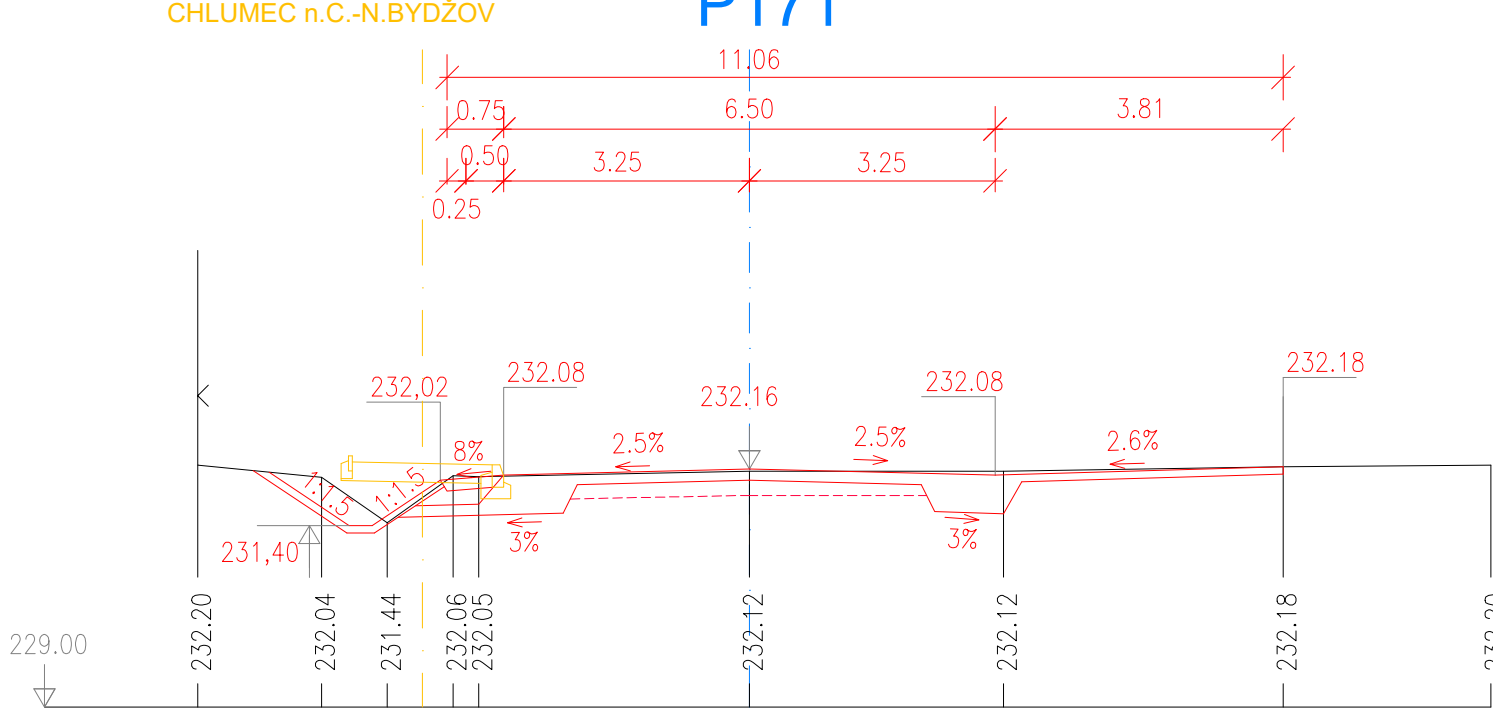
SAMOSTATNÝ PROJEKT
VÝSTAVBA SPOLEČNÉ STEZKY
PRO PĚŠÍ A CYKLISTY
CHLUMEC n.C.-N.BYDŽOV

km 5,55017
OSA KOMUNIKACE
P170



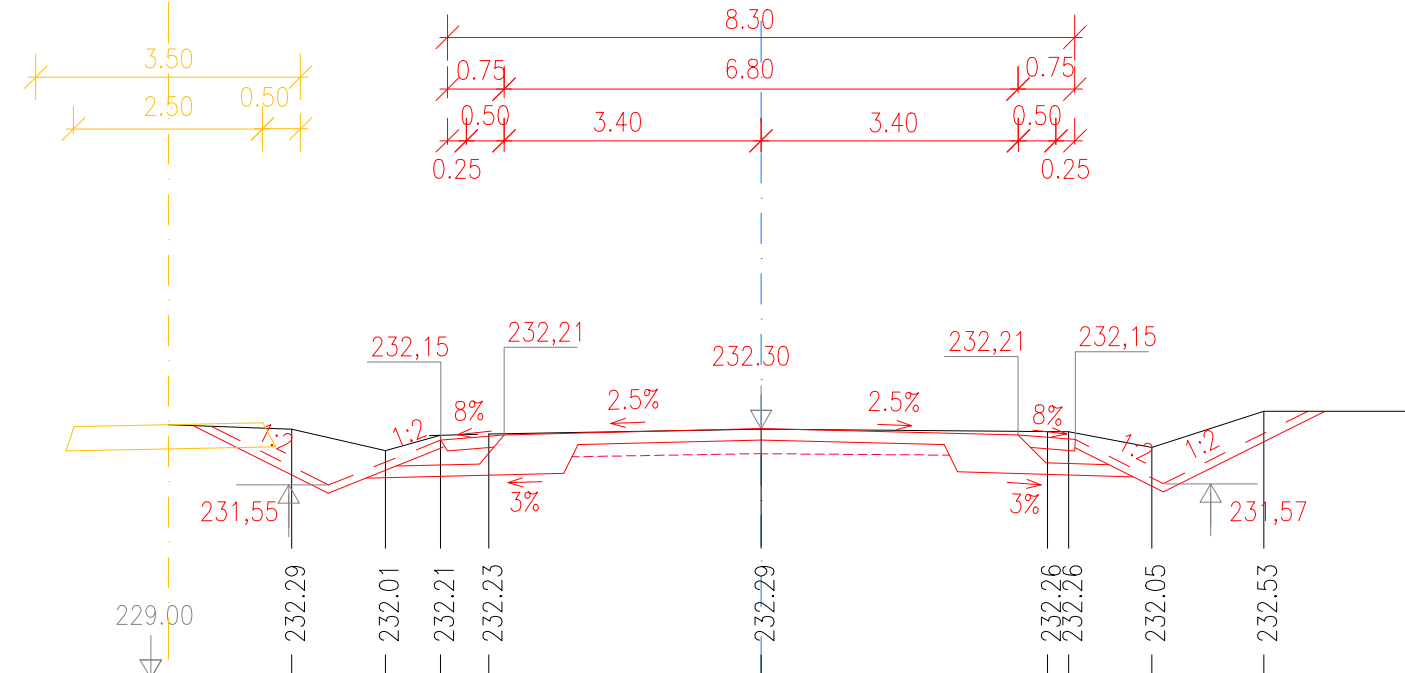
SAMOSTATNÝ PROJEKT
VÝSTAVBA SPOLEČNÉ STEZKY
PRO PĚŠÍ A CYKLISTY
CHLUMEC n.C.-N.BYDŽOV

km 5,57017
OSA KOMUNIKACE
P171



SAMOSTATNÝ PROJEKT
OSA CYKLOSTEZKY
PRO PĚŠÍ A CYKLISTY
CHLUMEC n.C.-N.BYDŽOV

km 5,59017
OSA KOMUNIKACE
P172



SOUŘADNICOVÝ SYSTÉM: JTSK VÝŠKOVÝ SYSTÉM: BALT p.v.		10/2018	
± 0.000 = ... m n.m.	Index	Změna	Datum
Vypracoval: Ing. Rotheová I.	Kontroloval: Ing. Kučera M.	VDI PROJEKT s.r.o. vodoхозяйствářská a dopravní infrastruktura Petrohradská 216/3, 101 00 Praha 10	
Zodpovědný projektant: Ing. Kučera M.	Hlavní inženýr projektu: Ing. Kučera M.	Investor: Královéhradecký kraj Pivovarské nám. 1245/2, Hradec Králové 50003	
Rece: II/327 CHLUMEC NAD CIDLINOU - ZABĚDOV		Město: Chlumec n.Cidlinou	
Objekt: SO 106 - ÚSEK 6; km 4,970 17 - km 5,596 25		Kraj: Královéhradecký	
Profese: Dopravní stavby		Formát: 10x44	
Název výkresu:		Měřítko: 1:100	
5517		Paré	
CHARAKTERISTICKÉ PŘÍČNÉ ŘEZY 3, ÚSEK 6		Číslo zakázky: 5517	
		Číslo výkresu: C.6.2.10	