





HLAVNÍ ING. PROJEKTU	ZODP. PROJEKTANT	VYPRACOVAL	MĚŘÍTKO :	 atelier projektový a inženýrský
ZDENĚK NÝVLT	ING. TOMÁŠ ŠUBERT	ZDENĚK NÝVLT	FORMÁT : A4	
			DATUM : 7. 2017	
INVESTOR : KRÁLOVÉHRADECKÝ KRAJ, PIVOVARSKÉ NÁMĚSTÍ č.p.1245, 500 03 HRADEC KRÁLOVÉ				
AKCE: OPRAVA OPLOCENÍ NEMOCNICE MĚSTSKÁ NEMOCNICE a.s., DVŮR KRÁLOVÉ NAD LABEM OPLOCENÍ PARCEL p.č. 3519/8, k.ú. Dvůr Králové nad Labem A – PRŮVODNÍ ZPRÁVA				ZPRACOVATEL: S atelier s.r.o. Projektový a inženýrský Palackého 920 547 01 Náchod 491 61 61 69 atelier@atelier.cz
DOKUMENTACE PRO PROVEDENÍ STAVBY - DPS		Č. PARÉ:		EV. Č. AKCE 1311 19 17
NÁZEV PŘÍLOHY: PRŮVODNÍ ZPRÁVA				ČÍSLO PŘÍLOHY A.

Obsah:

A.1 Identifikační údaje

A.1.1 Údaje o stavbě

- a) název stavby
- b) místo stavby (adresa, čísla popisná, katastrální území, parcelní čísla pozemků)
- c) předmět projektové dokumentace

A.1.2 Údaje o stavebníkovi

- a) jméno, příjmení a místo trvalého pobytu (fyzická osoba) nebo
- b) jméno, příjmení, obchodní firma, IČ, bylo-li přiděleno, místo podnikání (fyzická osoba podnikající) nebo
- c) obchodní firma nebo název, IČ, bylo-li přiděleno, adresa sídla (právnícká osoba).

A.1.3 Údaje o zpracovateli projektové dokumentace

- a) jméno, příjmení, obchodní firma, IČ, bylo-li přiděleno, místo podnikání (fyzická osoba podnikající) nebo obchodní firma nebo název, IČ, bylo-li přiděleno, adresa sídla (právnícká osoba),
- b) jméno a příjmení hlavního projektanta včetně čísla, pod kterým je zapsán v evidenci autorizovaných osob vedené Českou komorou architektů nebo Českou komorou autorizovaných inženýrů a techniků činných ve výstavbě, s vyznačeným oborem, popřípadě specializací jeho autorizace,
- c) jména a příjmení projektantů jednotlivých částí projektové dokumentace včetně čísla, pod kterým jsou zapsáni v evidenci autorizovaných osob vedené Českou komorou architektů nebo Českou komorou autorizovaných inženýrů a techniků činných ve výstavbě, s vyznačeným oborem, popřípadě specializací jejich autorizace.

A.2 Seznam vstupních podkladů

A.3 Údaje o území

- a) rozsah řešeného území,
- b) údaje o ochraně území podle jiných právních předpisů (památková rezervace, památková zóna, zvláště chráněné území, záplavové území apod.),
- c) údaje o odtokových poměrech,
- d) údaje o souladu s územně plánovací dokumentací, nebylo-li vydáno územní rozhodnutí nebo územní opatření, popřípadě nebyl-li vydán územní souhlas,
- e) údaje o souladu s územním rozhodnutím nebo veřejnoprávní smlouvou územní rozhodnutí nahrazující anebo územním souhlasem, popřípadě s regulačním plánem v rozsahu, ve kterém nahrazuje územní rozhodnutí, a v případě stavebních úprav podmiňujících změnu v užívání stavby údaje o jejím souladu s územně plánovací dokumentací,
- f) údaje o dodržení obecných požadavků na využití území,
- g) údaje o splnění požadavků dotčených orgánů,
- h) seznam výjimek a úlevových řešení,
- i) seznam souvisejících a podmiňujících investic,
- j) seznam pozemků a staveb dotčených prováděním stavby (podle katastru nemovitostí).

A.4 Údaje o stavbě

- a) nová stavba nebo změna dokončené stavby,

- b) účel užívání stavby,
- c) trvalá nebo dočasná stavba,
- d) údaje o ochraně stavby podle jiných právních předpisů¹⁾ (kulturní památka apod.),
- e) údaje o dodržení technických požadavků na stavby a obecných technických požadavků zabezpečujících bezbariérové užívání staveb,
- f) údaje o splnění požadavků dotčených orgánů a požadavků vyplývajících z jiných právních předpisů²⁾,
- g) seznam výjimek a úlevových řešení,
- h) navrhované kapacity stavby (zastavěná plocha, obestavěný prostor, užitná plocha, počet funkčních jednotek a jejich velikosti, počet uživatelů / pracovníků apod.),
- i) základní bilance stavby (potřeby a spotřeby médií a hmot, hospodaření s dešťovou vodou, celkové produkované množství a druhy odpadů a emisí, třída energetické náročnosti budov apod.),
- j) základní předpoklady výstavby (časové údaje o realizaci stavby, členění na etapy),
- k) orientační náklady stavby.

A.5 Členění stavby na objekty a technická a technologická zařízení

A. Průvodní zpráva

A.1 Identifikační údaje

A.1.1 Údaje o stavbě

a) název stavby

Oprava oplocení nemocnice, Městská nemocnice a.s., Dvůr Králové nad Labem, oplocení parcel p.č. 3519/8, k.ú. Dvůr Králové nad Labem.

b) místo stavby (adresa, čísla popisná, katastrální území, parcelní čísla pozemků)

Městská nemocnice a.s., Vrchlického 1504, 544 01 Dvůr Králové nad Labem.
Oplocení parcely p.č. 3519/8, k.ú. Dvůr Králové nad Labem.

c) předmět projektové dokumentace

Předmětem projektové dokumentace je provést opravu části stávajícího oplocení areálu nemocnice. Tato část oplocení je provedena z kamenné podezdívky, která je z venkovní strany vyspárovaná cementovou maltou, z vnitřní strany je omítnuta cementovou omítkou. Krypt kamenné podezdívky tvoří pískovcová krycí deska. Oplocení se skládá z kovových profilovaných polí, které jsou kotveny do kamenné podezdívky. Součástí této části oplocení je rohová zaoblená tvarovaná rezná kamenná stěna. Dále jsou v této části oplocení osazeny jedna branka a dvě brány.

Návrh opravy spočívá v odstranění vzrostlých stromů v blízkosti trasy oplocení, které mají destrukční vliv na konstrukci podezdívky. Dále se odstraní náletové dřeviny v blízkosti trasy oplocení.

V místě poškození se podezdívka rozebere, opraví se základový pas a znovu se podezdívka vyzdí z rezného kamenného zdiva. Celá trasa kamenné podezdívky se očistí tlakovou vodou. Odstraní se poškozené spárování z vnější strany a poškozená omítka z vnitřní strany. Doplní se chybějící části vrchní pískovcové krycí desky. Provede se oprava spárování cementovou hmotou z vnější strany a nová cementová omítka z vnitřní strany. Vnější strana podezdívky se opatří stabilizačním nástřikem. Stejným způsobem se provede oprava rohové zaoblené kamenné okrasné stěny v trase oplocení.

Kovové plotové díly se z trasy oplocení vyjmou. Provede se jejich oprava a případná výměna poškozených dílů. Cele plotové pole se opískuje a žárově pozinkuje. Po této rekonstrukci se opětovně osadí do plotové obezdívky a zakotví se kotvicí polymer cementovou maltou. Součástí oplocení je malá branka a dvě vjezdové brány. Branka a horní vjezdová brána se opraví stejným způsobem jako kovová plotová pole. Brána ve střední části oplocení se musí provést nově. Provedení nové brány bude ve stejném stylu jako stávající oplocení a původní branky a brána.

Po provedení opravy oplocení se okolí trasy plotu uvede do původního stavu. Z vnitřní strany oplocení se doplní ornice a obnoví se zatravnění. Z vnější strany se uklidí trasa chodníku a opraví se zatravnění. Dle požadavku odboru životního prostředí MÚ ve Dvoře Králové nad Labem se provede případná výsadba nových dřevin, jako náhrada za vykácené.

Projektová dokumentace je zpracována dle vyhlášky č. 499/2006 ve znění vyhlášky č.62/2016 Sb.

A.1.2 Údaje o stavebníkovi

c) obchodní firma nebo název, IČ, bylo-li přiděleno, adresa sídla (právnícká osoba).

Královéhradecký kraj

IČO 708 89 546

Pivovarské náměstí 1245/2, 500 03 Hradec Králové

A.1.3 Údaje o zpracovateli projektové dokumentace

a) jméno, příjmení, obchodní firma, IČ, bylo-li přiděleno, místo podnikání (fyzická osoba podnikající) nebo obchodní firma nebo název, IČ, bylo-li přiděleno, adresa sídla (právnícká osoba)

S atelier s.r.o

IČO 28778626

Palackého 920, 547 01 Náchod

tel. 491 61 61 69, e-mail: atelier@satelier.cz

b) jméno a příjmení hlavního projektanta včetně čísla, pod kterým je zapsán v evidenci autorizovaných osob vedené Českou komorou architektů nebo Českou komorou autorizovaných inženýrů a techniků činných ve výstavbě, s vyznačeným oborem, popřípadě specializací jeho autorizace

Zodpovědný projektant: Ing. Tomáš Šubert, aut. Ing. pro pozemní stavby, ČKAIT 600458.

c) jména a příjmení projektantů jednotlivých částí projektové dokumentace včetně čísla, pod kterým jsou zapsáni v evidenci autorizovaných osob vedené Českou komorou architektů nebo Českou komorou autorizovaných inženýrů a techniků činných ve výstavbě, s vyznačeným oborem, popřípadě specializací jejich autorizace.

- stavební část:

Zdeněk Nývlt, S atelier s.r.o, Palackého 920,

547 01 Náchod, tel. 491 61 61 69,

e-mail: zdenek.nyvlt@satelier.cz

A.2 Seznam vstupních podkladů

Snímek z katastru nemovitostí 1 : 1000

Stavební průzkum projektanta

Foto dokumentace stavu oplocení

Dendrologický posudek zeleně v trase oplocení

A.3 Údaje o území

a) rozsah řešeného území,

Projekt řeší opravu stávajícího oplocení areálu nemocnice v trase hranice pozemku p.č. 3519/8, k.ú. Dvůr Králové nad Labem.

b) údaje o ochraně území podle jiných právních předpisů¹⁾ (památková rezervace, památková zóna, zvláště chráněné území, záplavové území apod.),

Stavba se nenachází v památkové rezervaci, v památkové zóně, ve zvláště chráněném území ani v záplavovém území

c) údaje o odtokových poměrech,

Stavebními úpravami se stávající odtokové poměry nezmění, jedná se o opravu stávajícího oplocení.

d) údaje o souladu s územně plánovací dokumentací, nebylo-li vydáno územní rozhodnutí nebo územní opatření, popřípadě nebyl-li vydán územní souhlas,

Stavba je v souladu s územně plánovací dokumentací města Dvůr Králové nad Labem.

e) údaje o souladu s územním rozhodnutím nebo veřejnoprávní smlouvou územní rozhodnutí nahrazující anebo územním souhlasem, popřípadě s regulačním plánem v rozsahu, ve kterém nahrazuje územní rozhodnutí, a v případě stavebních úprav podmiňujících změnu v užívání stavby údaje o jejím souladu s územně plánovací dokumentací,

Pro navrhovanou stavbu se dle stavebního zákona neprovádějí žádné povolení úkony. Jedná se o opravu stávajícího oplocení v původní trase a v původním provedení.

f) údaje o dodržení obecných požadavků na využití území,

Dokumentace stavby je zpracována v souladu s platnými normami a předpisy souvisejícími, v souladu s příslušnými platnými právními předpisy, a splňuje podmínky vyhlášky č. 269/2009 Sb., o obecných požadavcích na využívání území, kterou se mění vyhláška č. 501/2006 Sb.

g) údaje o splnění požadavků dotčených orgánů,

Pro opravu stávajícího oplocení nejsou žádné požadavky dotčených orgánu, kromě odboru životního prostředí MÚ Dvůr Králové nad Labem, u kterého se bude žádat o povolení kácení vzrostlých stromů v trase opravovaného oplocení. Zde je možný požadavek na náhradní výsadbu, který bude při realizaci stavby akceptován v plném rozsahu.

h) seznam výjimek a úlevových řešení,

Stavba nevyžaduje žádné výjimky ani úlevové řešení.

i) seznam souvisejících a podmiňujících investic,

Stavba nevyžaduje žádné související ani podmiňující investice.

j) seznam pozemků a staveb dotčených prováděním stavby (podle katastru nemovitostí)

Parcelní číslo	: p.č. 3519/8
Obec	: Dvůr Králové nad Labem (579203)
Katastrální území	: Dvůr Králové nad Labem (633968)
Číslo LV	: 8408
Výměra pozemku	: 24575 m ²
Typ parcely	: parcela katastru nemovitostí
Způsob využití	: zeleň
Druh pozemku	: ostatní plocha
Vlastnické právo	: Královéhradecký kraj, Pivovarské náměstí 1245/2, 500 03 Hradec Králové

A.4 Údaje o stavbě

a) nová stavba nebo změna dokončené stavby,

Oprava části stávajícího oplocení areálu nemocnice Dvůr Králové nad Labem.

b) účel užívání stavby,

Ochrana areálu nemocnice.

c) trvalá nebo dočasná stavba,

Stavba trvalá

d) údaje o ochraně stavby podle jiných právních předpisů¹⁾ (kulturní památka apod.),

Stavba není kulturní památkou

e) údaje o dodržení technických požadavků na stavby a obecných technických požadavků zabezpečujících bezbariérové užívání staveb,

Dokumentace stavby je zpracována v souladu s platnými normami a předpisy souvisejícími, v souladu s příslušnými platnými právními předpisy a splňuje podmínky vyhlášky č. 268/2009 Sb., o technických požadavcích na stavby.

Bezbariérové užívání stavby není řešeno.

f) údaje o splnění požadavků dotčených orgánů a požadavků vyplývajících z jiných právních předpisů²⁾,

Všechny známé požadavky dotčených orgánů jsou splněny a jsou zapracovány v projektové dokumentaci. Případné další požadavky budou řešeny při realizaci stavby.

g) seznam výjimek a úlevových řešení,

Stavba nevyžaduje udělení výjimky ani úlevová řešení.

h) navrhované kapacity stavby (zastavěná plocha, obestavěný prostor, užitná plocha, počet funkčních jednotek a jejich velikosti, počet uživatelů / pracovníků apod.),

Oplocení trasa „A“	– délka 95,00 m
Oplocení trasa „B“	– délka 47,50 m
Oplocení trasa „C“	– délka 65,00 m
Oplocení trasa „D“	– délka 105,00 m
Oplocení trasa „C“	– délka 35,00 m
Branka š. 800 mm	
Brána š. 4100 mm	
Brána š. 4300 mm	
Rohová kamenná plotová stěna	- délka 12,00 m

i) základní bilance stavby (potřeby a spotřeby médií a hmot, hospodaření s dešťovou vodou, celkové produkované množství a druhy odpadů a emisí, třída energetické náročnosti budov apod.),

Navrhovaná stavba nemá potřebu medií (vody, elektřiny, plynu a páry).
Bilance dešťové vody se nemění. Původní zatravněná plochy se nemění.
Při provozu stavby nevzniká žádná odpad a ani emise.

j) základní předpoklady výstavby (časové údaje o realizaci stavby, členění na etapy),

Stavba není členěna na etapy.

Zahájení stavby:	září	2017
Dokončení stavby:	březen	2018

k) orientační náklady stavby.

Náklad stavby je stanoven rozpočtem z podkladů ÚRS Praha v cenové úrovni červenec 2017 a činí cca **1.800.000,- Kč bez DPH.**

A.5 Členění stavby na objekty a technická a technologická zařízení

Stavba je členěna na stavební objekt SO 01 Oplocení.

Stavba neobsahuje technické vybavení rozvody a koncové prvky (zdravotní instalace, elektroinstalace silnoproudu a slaboproudu, ústřední vytápění, vzduchotechniky a vnitřního rozvodu zemního plynu).

Stavba neobsahuje technologická zařízení.