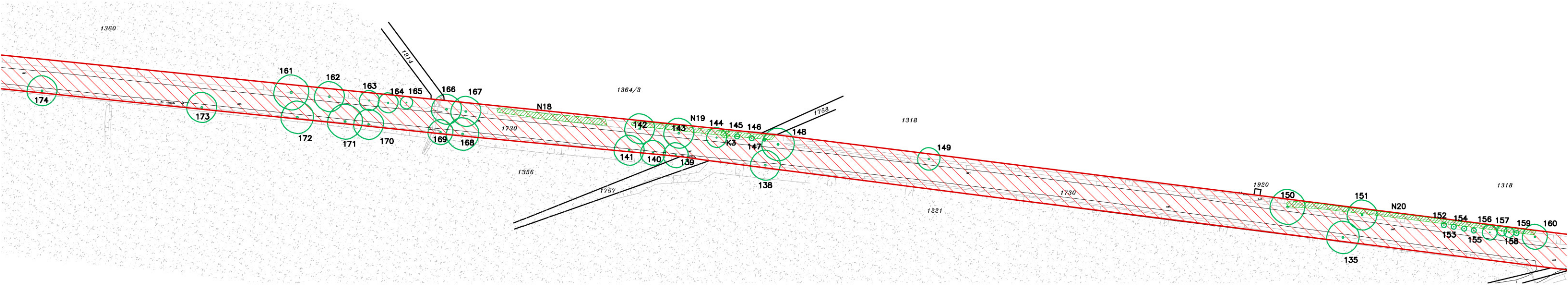
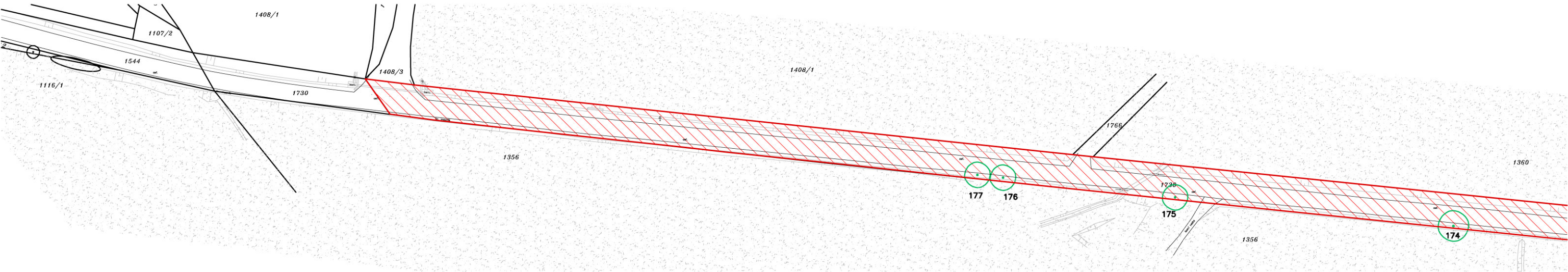


Úsek G



Úsek H



inventarizovaný strom

strom - okolí


porosty nevhodných dřevin

keře

okolní porosty

hranice řešeného území  
pozemek parc.č. 1730  
vlastníkem pozemku je Královéhradecký kraj,  
právo hospodařit se svěřeným majetkem kraje  
Správa a údržba silnic Královéhradeckého kraje.

hranice katastru s parcelním číslem



	INVESTOR: Správa silnic Královéhradeckého kraje, příspěvková organizace Kutnohorská 59 500 04 Hradec Králové–Plačice IČO: 709 47 996	
	www.sskhk.cz sskhk@sskhk.cz	
	ZPRACOVATEL: ENVIPARTNER, S.R.O. Vítěžská 55 639 00 Brno – Štýřice IČ: 283 58 589	ODBORNÉ PORADENSTVÍ INŽENÝRSKÁ ČINNOST POVODŇOVÉ PLÁNY PROJEKČNÍ PRÁCE EKO–ENERGIE PRÁVNÍ SLUŽBY VEŘEJNÉ ZAKÁZKY DOTAČNÍ PORADENSTVÍ
	www.envipartner.cz envipartner@email.cz	
Regenerace aleje u komunikace II/303 Broumov–Police n. Metují aktualizace srpen 2013		DATUM: srpen 2013
pro: Žádost o podporu v Operačním programu Životní prostředí PROGRAM: OPERAČNÍ PROGRAM ŽIVOTNÍ PROSTŘEDÍ PRIORITNÍ OSA: 6 - ZLEPŠOVÁNÍ STAVU PŘÍRODY A KRAJINY OBLAST PODPORY: 6.3. - OBNOVA KRAJINNÝCH STRUKTUR		MĚŘÍTKO: 1 : 1500
Název výkresu: Inventarizace dřevin, úsek G, H		FORMÁT: 2 x A4
		ČÍSLO VÝKRESU: 1.4.