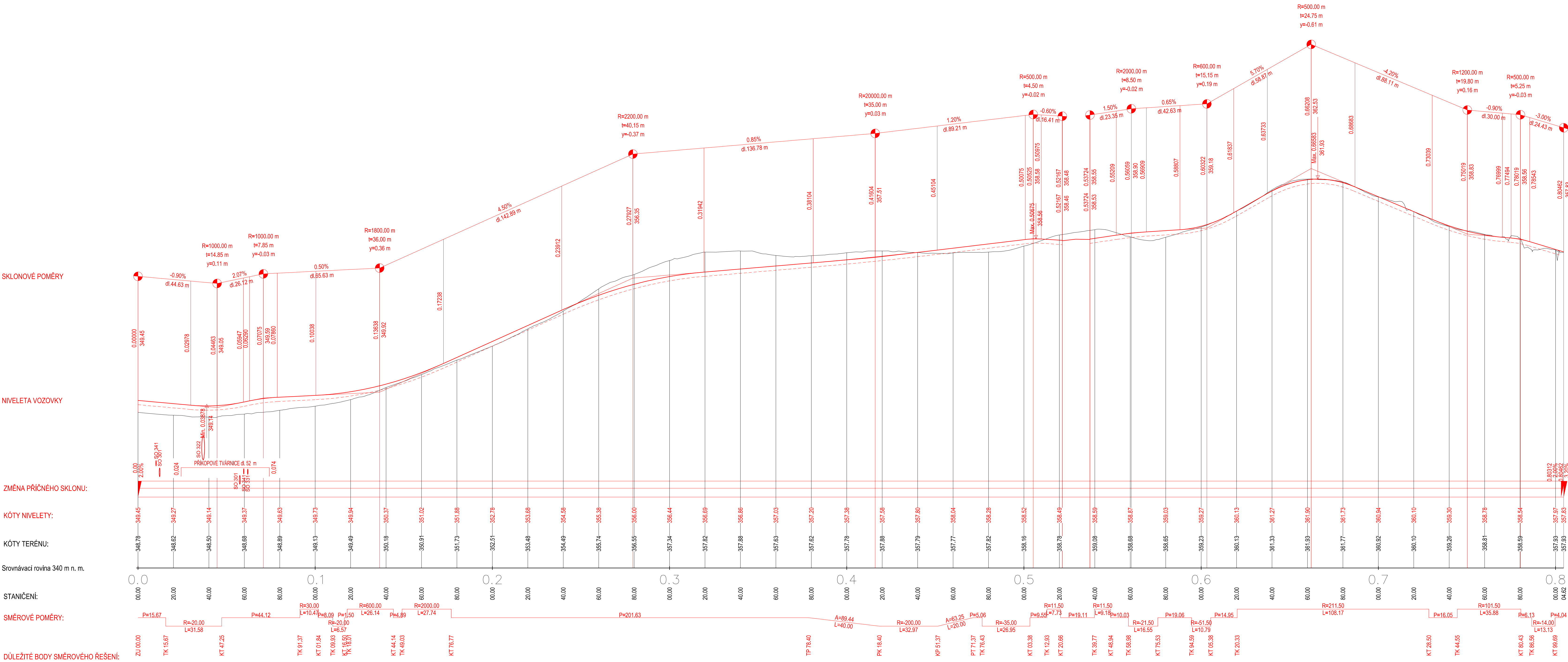


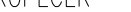




PODÉLNÝ PROFIL 1:1000/100
SO 104.4 – km 0,000 – 0,804
Společná stezka – část 1



D.1 Stavební část
D.1.1 Objekty pozemních komunikací včetně propustků
SO 104.4

Objednatel:		Královéhradecký kraj Pivovarské náměstí 1245 500 03 Hradec Králové	
		Souřadnicový systém S-JTSK, Výškový systém Bpv	

Hlavní inženýr projektu: Ing. Lukáš KOPEČEK Čís. akce: 17 289 2	Společnost PRAGOPROJEKT/M-PROJEKCE – rozvoj centrální a průmyslové zóny	
	SPRAVCE SPOLEČNOSTI: PRAGOPROJEKT, a.s., K Rybníce 1669/16, 147 54 Praha 4 SPOLÉČNÍK SPOLEČNOSTI: M-PROJEKCE s.r.o., Reslsova 956, 500 02 Hradec Králové	

Zhotovitel PD: M-PROJEKCE s.r.o., Reslsova 956, 500 02 Hradec Králové, IČ: 05061415, www.m-projekce.cz, datová schránka: wkBuDea Zpracovatelský útvar: Pracoviště Praha – Freyova 62/27, 190 00 Praha 9, Tel.: +420 495 842 403, E-mail: info@m-projekce.cz			
Namí/ vypracoval: Ing. Lukáš KOPEČEK podpis: 	Zodpovědně: Ing. Petr Hájek podpis: 	Vedoucí pracoviště: Ing. Václav Břichnáč	 M - PROJEKCE
Technická kontrola: Ing. Václav Břichnáč podpis: 	Namí/ inženýr projektu: Ing. Lukáš KOPEČEK podpis: 		

Kraj: KRÁLOVÉHRADECKÝ KRAJ		Číslo zakázky: 17 289 2	
Místo stavby: SOLNICE – PZ JIH		Číslo akce: 17 289	
Objednatel: KRÁLOVÉHRADECKÝ KRAJ; PIVOVARSKÉ NÁMĚSTÍ 1245; 500 03 HRADEC KRÁLOVÉ		Datum: 06/2021	
Název stavby: ROZVOJ CENTRÁLNÍ PRŮMYSLOVÉ ZÓNY A DOPRAVNÍ INFRASTRUKTURY, Solnice jih		Formát: 12xA4	
Část: SO 104.4 - Smišená stezka pro chodce a cyklisty – centrální průmyslová zóna Podélný profil - část 1		Měřítko: 1:1000/100	
		Stupeň: PDPS	
		Číslo přílohy: 8.3.1	