







D.1 Stavební část

D.1.1 Objekty pozemních komunikací včetně propustků SO 104.3

Souřadnicový systém S-JTSK, Výškový systém Bpv

Objednatel:	KRÁLOVÉHRADECKÝ KRAJ PIVOVARSKÉ NÁMĚSTÍ 1245 500 03 HRADEC KRÁLOVÉ	 KRÁLOVÉHRADECKÝ KRAJ
-------------	--	---

Hlavní inženýr projektu: Ing. Lukáš KOPEČEK Čís. akce: 17 289 2	Společnost PRAGOPROJEKT/M-PROJEKCE – rozvoj centrální a průmyslové zóny SPRÁVCE SPOLEČNOSTI:  PRAGOPROJEKT PRAGOPROJEKT, a.s., K Ryšánce 1668/16, 147 54 Praha 4	SPOLEČNÍK SPOLEČNOSTI:  M - PROJEKCE M-PROJEKCE s.r.o., Resslova 956, 500 02 Hradec Králové
--	---	---

Zhotovitel PD: M-PROJEKCE s.r.o., Resslova 956, 500 02 Hradec Králové, IČ: 05061415, www.m-projekce.cz, datová schránka: wk8u9eq Zpracovatelský útvar: Pracoviště Praha – Freyova 82/27, 190 00 Praha 9, Tel.: +420 495 842 403, E-mail: info@m-projekce.cz			
Navrhl/vypracoval: Ing. Lukáš KOPEČEK podpis: 	Zodpovědný projektant: Ing. Petr Hájek podpis: 	Vedoucí pracoviště: Ing. Václav Břichnáč	 M - PROJEKCE
Technická kontrola: Ing. Václav Břichnáč podpis: 	Hlavní inženýr projektu: Ing. Lukáš KOPEČEK podpis: 		

Kraj:	KRÁLOVÉHRADECKÝ KRAJ	Číslo zakázky:	17 289 2
Místo stavby:	SOLNICE – PZ JIH	Číslo akce:	17 289
Objednatel:	KRÁLOVÉHRADECKÝ KRAJ; PIVOVARSKÉ NÁMĚSTÍ 1245; 500 03 HRADEC KRÁLOVÉ	Datum:	06/2021
Název stavby:	ROZVOJ CENTRÁLNÍ PRŮMYSLVÉ ZÓNY A DOPRAVNÍ INFRASTRUKTURY, Solnice jih v rámci projektu "Rozšíření strategické průmyslové zóny Solnice - Kvasiny a zlepšení veřejné infrastruktury v Královéhradeckém regionu"	Formát:	A4
Část: SO 104.3 Smíšená stezka pro chodce a cyklisty podél komunikace SO 102.1 - km 0,025 - 0,317 Bilance zemních prací		Měřítko:	—
		Stupeň:	PDPS
		Číslo přílohy:	7.6
		Souprava:	