






Souřadnicový systém S-JTSK, Výškový systém Bpv

Královéhradecký kraj
Pivovarské náměstí 1245
500 03 Hradec Králové

ADV/S/A
projekty a řízení dopravních staveb

ZÁKRES DO MAPY KN - DÍL 3

_____	HRANICE PARCEL
_____	HRANICE BUDOV
_____	VNITŘNÍ KRESSBA
_____	HRANICE KU
157/28	ČÍSLO STAVEBNÍCH A POZEMKOVÝCH PARCEL
_____	BPEJ KRESSBA
T31	PORADOVÉ ČÍSLO TRVALÉHO ZÁBORU

- | | |
|---|---|
|  | DOČASNÝ ZÁBOR DO 1 ROKU |
|  | TRVALÝ ZÁBOR SO 101 |
|  | TRVALÝ ZÁBOR SO 102 |
|  | TRVALÝ ZÁBOR SO 103 |
|  | POZEMKY V MAJETKU KRÁLOVÉHRADECKÉHO KRAJE |