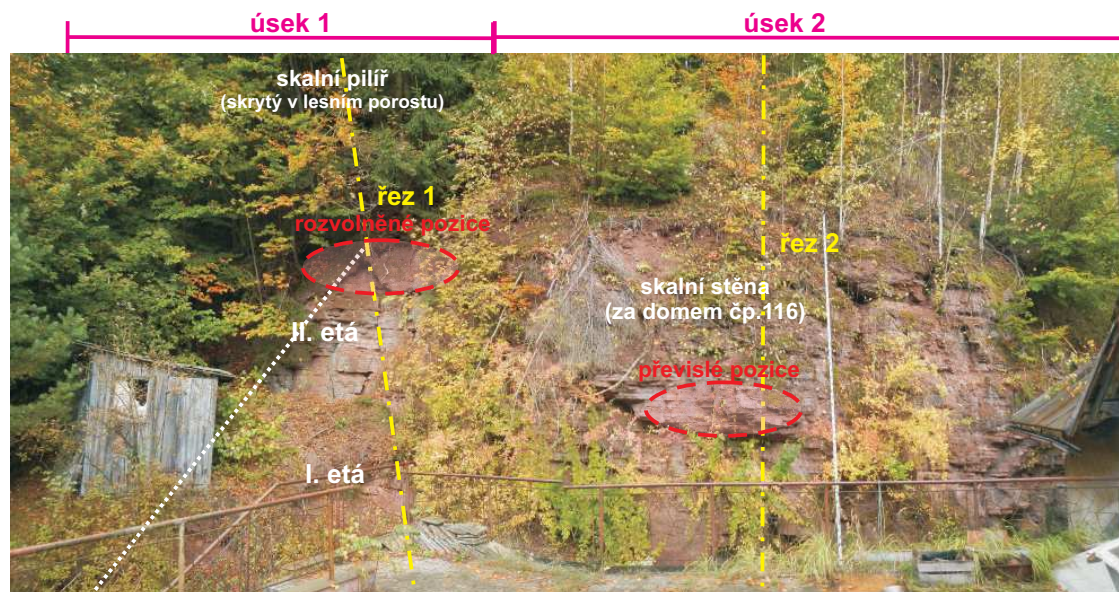


# FOTODOKUMENTACE Z TERÉNNÍCH MĚŘENÍ (12.10.2021)


## Voletiny - Skalní svah na pozemku ppč. 578/4



úsek 1 - dvouetá ová skalní stěna pod skalním pilířem



panoramatický pohled na téměř celý úsek skalního svahu (bez západně situovaného skalního pilíře)



skalní pilíř (spodní část)



rozvolněné pozice na horní hraně II. etá e skalní stěny (úsek 1)




výrazné převísle pozice v horní části skalního pilíře (pohled zdola)



vytyčování osy tě kého ochranného plotu pod skalním pilířem



rozvolněné skalní bloky v převísle části skalního pilíře



pohled na vrchlík skalního pilíře (ve výšce 28m nad ter.)