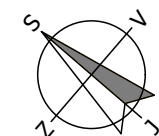




- Obrýsy, hranice:**
- 1234/5 Zákres die katastrální mapy
 - Slučky parcel
 - Hranice katastrálních území
 - KN - věcná břemena
 - Navrhovaný polohopis
- Zábory:**
- 1234/5 1 Dotčený zábor + poř. číslo
- investor ÚDRŽBA SILNIC
 - 1234/5 *1 Zábor pro kácení + poř. číslo
- investor ÚDRŽBA SILNIC
- SILNICE:**
- SILNICE - trvalý zábor
 - SILNICE - dočasný zábor





Poznámky:

- Veškeré rozměry ověřit na místě!!
- Nesrovnalosti konzultovat s projektantem!!
- **TATO DOKUMENTACE NESLOUŽÍ K PROVEDENÍ STAVBY!**

PODZHOTIVITEL:	BORA projekt s.r.o. Veletřní 47, 170 00 Praha 7 777 052 048 b.rachunek@seznam.cz	VYPRACOVAL:	JOSEF GABRHĚL
		KONTROLA:	ING. BOHUMIL RACHŮNEK

REVIZE:	PŘEDMĚT ZMĚNY:	VYPRACOVAL:	DATUM:
1	ÚPRAVA ZÁBORŮ (bez kácení)	Josef Gabrhel	06 / 2021
2			
3			

OBJEDNATEL:	NÁZEV AKCE:											
 KRALOVÉHRADECKÝ KRAJ	III/3036 KRAMOLNA, SILNICE A CHODNÍK											
Královéhradecký kraj Pivovarské náměstí 1245 500 03 Hradec Králové	ČÁST / STAVEBNÍ OBJEKT: H. ZÁBOROVÝ ELABORÁT											
	PŘÍLOHA: SITUACE ZÁBORŮ - km 2,800 - 3,440											
ZHOTOVITEL:	ZODP. PROJEKTANT:					ING. P. HÁJEK		PARÉ:				
 M - PROJEKCE	VYPRACOVAL:					--						
M - PROJEKCE s.r.o. Resslova 956 500 02 Hradec Králové www.m-projekce.cz	KONTROLA:					ING. VÁCLAV BŘICHNÁČ						
	MĚŘITKO:		Č. ZAKÁZKY:		STUPEŇ:		DATUM:			ČÁST:		PŘÍLOHA:
	1:750		J 02		DUSP		02 / 2019		H.		06	