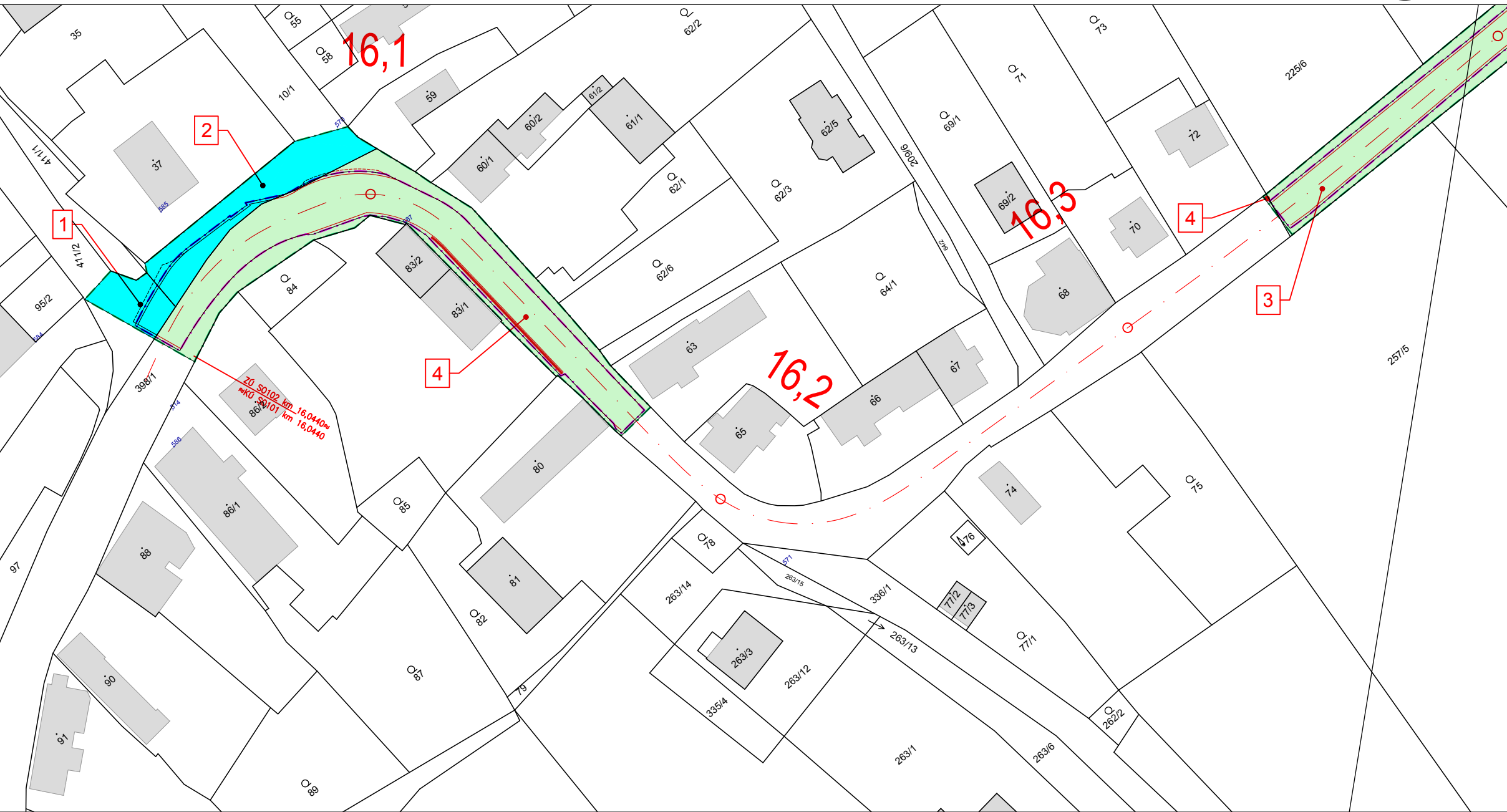


SITUACE, M 1:1000

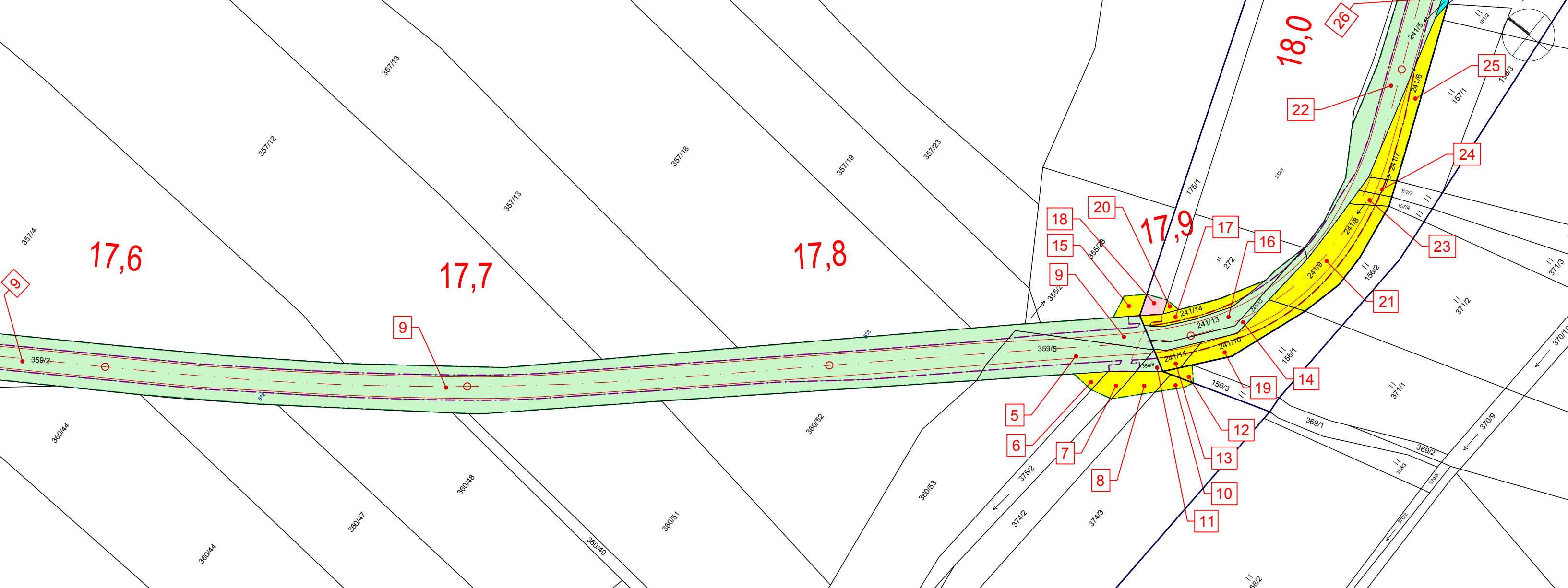
ETAPA 2 - část 1



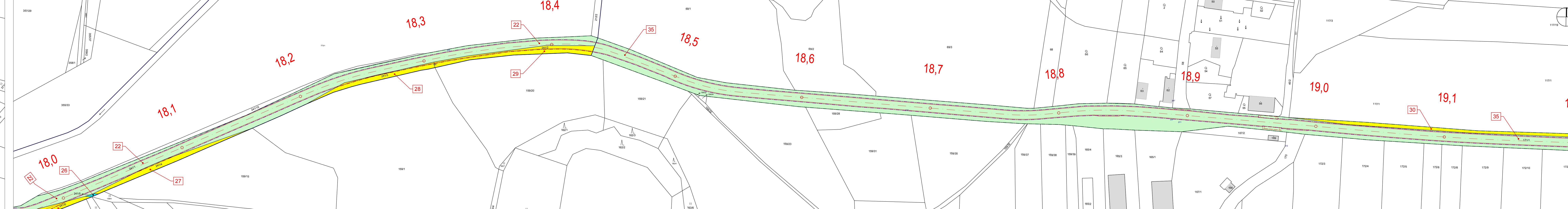
ETAPA 2 - část 2



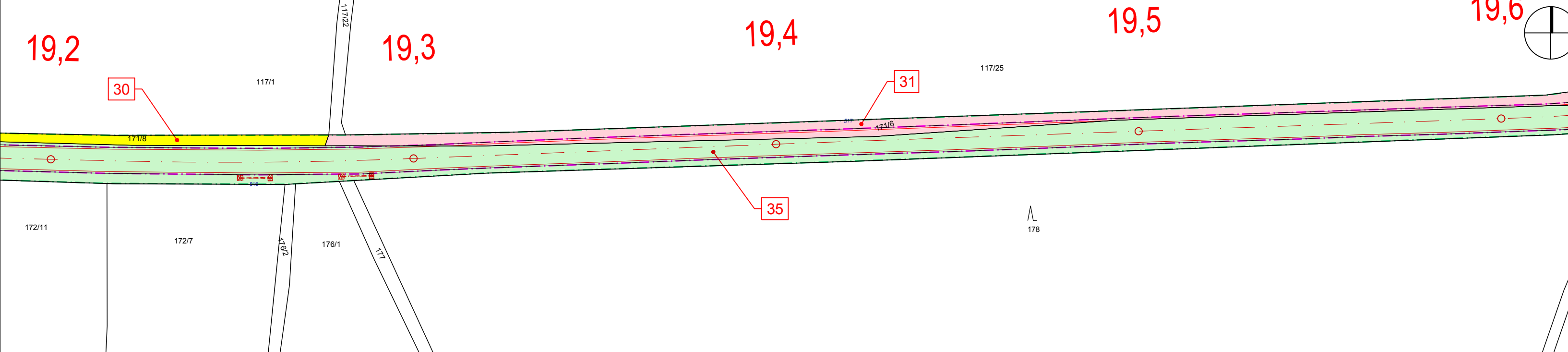
ETAPA 2 - část 3



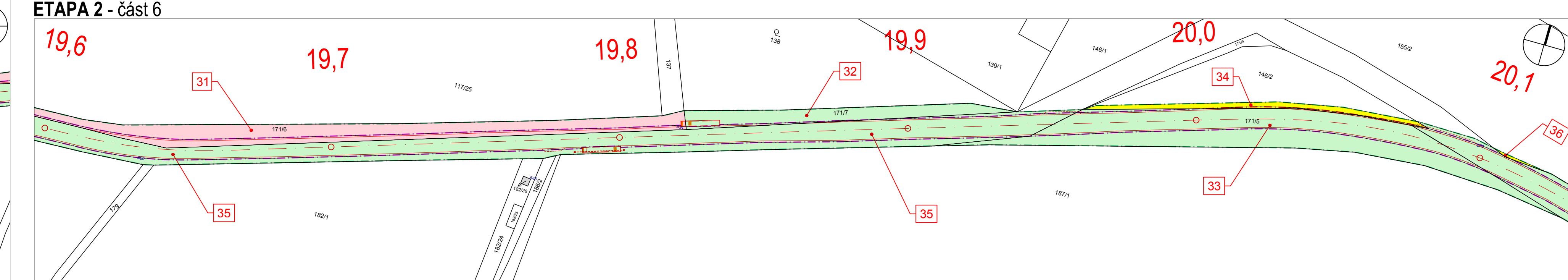
ETAPA 2 - část 4



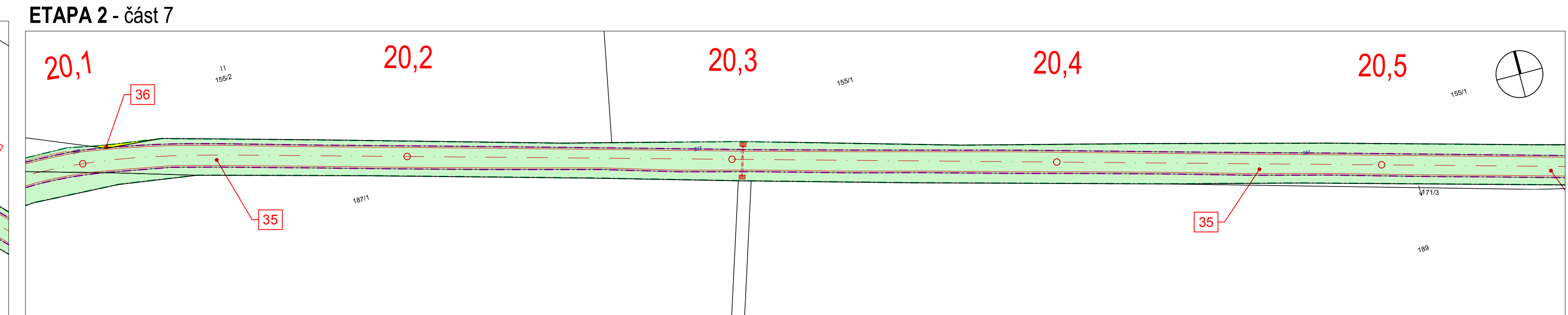
ETAPA 2 - část 5



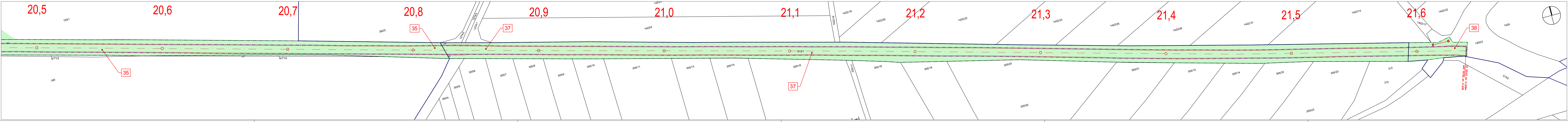
ETAPA 2 - část 6



ETAPA 2 - část 7



ETAPA 2 - část 7



LEGENDA:

- POZEMKY V MAJETKU KRÁLOVÉHR. KRAJE
- POZEMKY V MAJETKU OBCE A MĚST
- POZEMKY V MAJETKU STÁTU (Státní pozemkový úřad, Úřad pro zastupování státu ve věcech majetkových)
- POZEMKY V MAJETKU SOUKROMÝCH VLASTNÍKŮ
- HRANICE DOČASNÉHO ZÁBORU
- HRANICE TRVALÉHO ZÁBORU - ÚZEMÍ DOTČENÉ STAVBOU
- ČÍSLO ZÁBORU (POLOŽKY VÝPISU)
- HRANICE PARCEL KN
- VNITŘNÍ KRESBA
- SLUČOVÝ
- HRANICE KÚ

Souvisící dokumentace

Souřadnicový systém S-JTSK, Výškový systém Bpv

Obdobnost:	Královéhradecký kraj Pivovarské náměstí 1245 500 03, Hradec Králové IČ: 708 89 546	ÚS ÚŘEDNÍ SLUŽBA Královéhradeckého kraje a.s.
Zpracovatel:	ADVISA s.r.o. Pernerova 659/31a Praha 8, Karlín, PSČ 186 00	Osobní zábor projektu Ing. Miroslav VĚTROVSKÝ Kontaktní Ing. Miroslav VĚTROVSKÝ Zodpovědný projektant Ing. Miroslav VĚTROVSKÝ
Název:	Silnice II/285 Jaroměř - Nové Město nad Metují, úseky 1,2 a 3	Číslo zadání: 17-D15-A Datum: 12/2017 Formát: 16/A4 Měřítko: 1:1000 Souprava:
Objekt:	Záborový elaborát	DSP/PDPS
Průběh:	Situace - úsek 2	Číslo přílohy: 02 Číslo listu: 00