

Dokladová část celkový přehled



akce (stavební záměr) : **Silnice II/285 Jaroměř – Nové Město nad Metují, úseky 1,2 a 3**

stavebník (investor) : Královéhradecký kraj v zast.:
ÚDRŽBA SILNIC Královéhradeckého kraje a. s.
Kutnohorská 59, 500 04 Hradec Králové
IČ 27502988

místo stavby :

kraj :	Královéhradecký (okres Náchod)
obec :	Jaroměř Rychnovek Velká Jesenice Nahořany
katastrální území :	Jaroměř , Rychnovek , Doubravice u České Skalice , Zvole , Velká Jesenice , Veselice nad Metují , Volovka , Městec u Nahořan , Nahořany nad Metují

dotčené pozemky : **viz. Projektová dokumentace**

celkové zájmové území : mimo výše uvedené dotčené pozemky se jedná zejména o sousední pozemky :
v zájmovém území stavby dle výše uvedených katastrálních území

Veřejná technická infrastruktura

p.č.	organizace	existence sítí, stanovisko k připojení; projektový podklad
1	ČEZ Distribuce, a.s. Teplická 874/8 405 02 Děčín 4	<p>č.j.: 1096777923 ze dne 31.1.2018 (PD, U1) č.j.: 1096777861 ze dne 31.1.2018 (PD, U2) č.j.: 1096777860 ze dne 31.1.2018 (PD, U3) č.j.: 089/2018 ze dne 30.1.2018 (OP, U1) č.j.: 088/2018 ze dne 30.1.2018 (OP, U2) č.j.: 090/2018 ze dne 30.1.2018 (OP, U3) č.j.: 0100944396 ze dne 21.6.2018 (existence SO101-1) č.j.: 0100944402 ze dne 21.6.2018 (existence SO101-2) č.j.: 0100944404 ze dne 21.6.2018 (existence SO101-3) č.j.: 0100944406 ze dne 21.6.2018 (existence SO101-4) č.j.: 0100944409 ze dne 21.6.2018 (existence SO101-5) č.j.: 0100944412 ze dne 21.6.2018 (existence SO101-6) č.j.: 0100944415 ze dne 21.6.2018 (existence SO102-1) č.j.: 0100944419 ze dne 21.6.2018 (existence SO102-2) č.j.: 0100944422 ze dne 21.6.2018 (existence SO102-3) č.j.: 0100944424 ze dne 21.6.2018 (existence SO102-4) č.j.: 0100944425 ze dne 21.6.2018 (existence SO102-5) č.j.: 0100944427 ze dne 21.6.2018 (existence SO102-6) č.j.: 0100944430 ze dne 21.6.2018 (existence SO102-7a) č.j.: 0100944432 ze dne 21.6.2018 (existence SO102-7b) č.j.: 0100944450 ze dne 21.6.2018 (existence SO102-8) č.j.: 0100944457 ze dne 21.6.2018 (existence SO103-1) č.j.: 0100944459 ze dne 21.6.2018 (existence SO103-2) č.j.: 0100944462 ze dne 21.6.2018 (existence SO103-3) č.j.: 0100944463 ze dne 21.6.2018 (existence SO103-4) č.j.: 0100944464 ze dne 21.6.2018 (existence SO103-5) č.j.: 0100944466 ze dne 21.6.2018 (existence SO103-6) č.j.: 0100944469 ze dne 21.6.2018 (existence SO103-7)</p>

Dokladová část
celkový přehled



akce (stavební záměr) :

Silnice II/285 Jaroměř – Nové Město nad Metují, úseky 1,2 a 3

2	Telco Pro Services, a. s. Duhová 1531/3 140 00 Praha 4	<p>č.j.: 0200770202 ze dne 21.6.2018 (existence SO101-1)</p> <p>č.j.: 0200770206 ze dne 21.6.2018 (existence SO101-2)</p> <p>č.j.: 0200770208 ze dne 21.6.2018 (existence SO101-3)</p> <p>č.j.: 0200770210 ze dne 21.6.2018 (existence SO101-4)</p> <p>č.j.: 0200770213 ze dne 21.6.2018 (existence SO101-5)</p> <p>č.j.: 0200770216 ze dne 21.6.2018 (existence SO101-6)</p> <p>č.j.: 0200770219 ze dne 21.6.2018 (existence SO102-1)</p> <p>č.j.: 0200770223 ze dne 21.6.2018 (existence SO102-2)</p> <p>č.j.: 0200770225 ze dne 21.6.2018 (existence SO102-3)</p> <p>č.j.: 0200770227 ze dne 21.6.2018 (existence SO102-4)</p> <p>č.j.: 0200770228 ze dne 21.6.2018 (existence SO102-5)</p> <p>č.j.: 0200770230 ze dne 21.6.2018 (existence SO102-6)</p> <p>č.j.: 0200770233 ze dne 21.6.2018 (existence SO102-7a)</p> <p>č.j.: 0200770235 ze dne 21.6.2018 (existence SO102-7b)</p> <p>č.j.: 0200770252 ze dne 21.6.2018 (existence SO102-8)</p> <p>č.j.: 0200770259 ze dne 21.6.2018 (existence SO103-1)</p> <p>č.j.: 0200770261 ze dne 21.6.2018 (existence SO103-2)</p> <p>č.j.: 0200770264 ze dne 21.6.2018 (existence SO103-3)</p> <p>č.j.: 0200770265 ze dne 21.6.2018 (existence SO103-4)</p> <p>č.j.: 0200770266 ze dne 21.6.2018 (existence SO103-5)</p> <p>č.j.: 0200770268 ze dne 21.6.2018 (existence SO103-6)</p> <p>č.j.: 0200770269 ze dne 21.6.2018 (existence SO103-7)</p>
3	GasNet, s.r.o. v zast. GridServices, s.r.o. Plynárenská 499/1 602 00 Brno - Zábřovice	<p>č.j.: 5001657888 ze dne 7.2.2018 (PD, U1)</p> <p>č.j.: 5001657890 ze dne 7.2.2018 (PD, U2)</p> <p>č.j.: 5001657893 ze dne 7.2.2018 (PD, U3)</p>
4	Česká telekomunikační infrastruktura a.s. Olšanská 2681/6 130 00 Praha 3	<p>č.j.: 797998/17 ze dne 22.12.2017 (existence)</p> <p>č.j.: POS 105/18/Sej ze dne 7.3.2018 (PD)</p>
5	Městské vodovody a kanalizace s.r.o. Jaroměř 5. května 148 551 02 Jaroměř - Josefov	vyjádření ze dne 7.2.2018
6	Královéhradecká provozní, a.s. Víta Nejedlého 893 500 03 Hradec Králové	č.j.: 2119/TD-17 ze dne 22.12.2017
7	Vodovody a kanalizace Náchod, a.s. Kladská 1521 547 01 Náchod	č.j.: 18-00520 ze dne 19.2.2018 (PD)
8	České Radiokomunikace a.s., oddělení telekomunikačních okruhů U nákladového nádraží 3144 130 00 Praha 3	č.j.: UPTS/OS/184606/2017 ze dne 28.12.2017 (existence)
9	Policie ČR, Krajské ředitelství Policie Královéhradeckého kraje odbor informačních a komunikačních technologií Ulrichovo náměstí 810 501 01 Hradec Králové	č.j.: KRPH-447-35/ČJ-2018-0500IT ze dne 29.1.2018

Dokladová část
celkový přehled



akce (stavební záměr) :

Silnice II/285 Jaroměř – Nové Město nad Metují, úseky 1,2 a 3

10	T-Mobile a.s. Tomičkova 2144/1 149 00 Praha 4	č.j.: E43971/17 ze dne 21.12.2017
11	Vodafone Czech Republic, a.s. Vinohradská č.p. 3217/167 100 00 Praha 10-Strašnice	č.j.: MW000007480165350 ze dne 2.1.2018
12	Ministerstvo obrany ČR Sekce nakládání s majetkem odbor ochrany územních zájmů Teplého 1899 530 02 Pardubice	č.j.: 916/68481/2018-1150-OÚZ-PCE ze dne 6.4.2018 (PD)
13	Obec Nahořany Nahořany 76 549 07 Nahořany	vyjádření ze dne 6.2.2018
14	Obec Velká Jesenice Velká Jesenice 200 552 24 Velká Jesenice Velkojesenická s.r.o. Velká Jesenice č.p. 200 552 24 Velká Jesenice	č.j.: VJ-142/2018/J ze dne 26.4.2018 (PD) č.j.: VJ-276/2018/J ze dne 19.7.2018 (PD)
15	Obec Rychnovek Rychnovek 50 552 25 Rychnovek	vyjádření ze dne 7.2.2018 (existence) vyjádření ze dne 29.5.2018 (PD)
16	Město Jaroměř v zast. Městský úřad jaroměř odbor majetku města náměstí ČSA 16 551 01 Jaroměř	č.j.: PDMUJA 4067/2018 ze dne 30.1.2018
17	STEN.cz s.r.o. Polní 190/1 500 03 Hradec Králové	vyjádření ze dne 21.12.2017
18	Nej.cz s.r.o. Jana Žižky 627 504 01 Nový Bydžov	č.j.: JA 002/18 ze dne 10.1.2018
19	Energetika s.r.o. Jaroměř Národní 83 551 01 Jaroměř	vyjádření ze dne 28.12.2017
20	Milan Rudolfský Karla Lánského 232 551 01 Jaroměř	vyjádření ze dne 21.12.2017

Dokladová část celkový přehled



akce (stavební záměr) :

Silnice II/285 Jaroměř – Nové Město nad Metují, úseky 1,2 a 3

21	RIGHT POWER, a.s. organizační složka Československá 3321/46 702 00 Ostrava	vyjádření ze dne 8.1.2018
22	Správa železniční dopravní cesty, státní organizace Oblastní ředitelství Hradec Králové U Fotochemy 259 501 01 Hradec Králové	č.j.: 11305/2018-SŽDC-OŘ HKR-ÚT ze dne 29.1.2018 (PD)
23	ČD Telematika a.s. Pernerova 2819/2a 130 00 Praha 3	č.j.: 00266/2018-O ze dne 5.1.2018
Veřejná dopravní infrastruktura		
p.č.	organizace	stanovisko, vyjádření, apod.
24	Ředitelství silnic a dálnic ČR Správa Hradec Králové Pouchovská 401 503 41 Hradec Králové	č.j.: ŘSD/0253/37000/2018/Ma ze dne 30.1.2018 (PD)
25	Královéhradecký kraj zastoupený Správa silnic Královéhradeckého kraje Kutnohorská 59/23 500 04 Hradec Králové - Plačice	č.j.: SSKHK/SS/2067/2018-Sj ze dne 20.2.2018 (PD)
26	Správa železniční dopravní cesty, státní organizace Oblastní ředitelství Hradec Králové U Fotochemy 259 501 01 Hradec Králové (viz. Položka č. 22)	č.j.: 11305/2018-SŽDC-OŘ HKR-ÚT ze dne 29.1.2018 (PD)
27	Obec Nahořany Nahořany 76 549 07 Nahořany (viz. Položka č. 13)	vyjádření ze dne 6.2.2018
28	Obec Velká Jesenice Velká Jesenice 200 552 24 Velká Jesenice (viz. Položka č. 14)	č.j.: VJ-142/2018/J ze dne 26.4.2018 (PD) č.j.: VJ-276/2018/J ze dne 19.7.2018 (PD)
29	Obec Rychnovek Rychnovek 50 552 25 Rychnovek (viz. Položka č. 15)	vyjádření ze dne 7.2.2018 (existence) vyjádření ze dne 29.5.2018 (PD)
30	Město Jaroměř v zast. Městský úřad Jaroměř odbor majetku města náměstí ČSA 16 551 01 Jaroměř (viz. Položka č. 16)	č.j.: PDMUJA 4067/2018 ze dne 30.1.2018
Dotčené orgány		
p.č.	dotčený orgán	závažné stanovisko, stanovisko, vyjádření, rozhodnutí, apod.
	Městský úřad Nové Město nad Metují náměstí Republiky 6 549 01 Nové Město nad Metují	č.j.: NMNM/1177/2018/OVRR/Bal ze dne 15.2.2018 (ZS koord)

Dokladová část
celkový přehled



akce (stavební záměr) :

Silnice II/285 Jaroměř – Nové Město nad Metují, úseky 1,2 a 3

31	Městský úřad Nové Město nad Metují Odbor výstavby a regionálního rozvoje Oddělení životního prostředí náměstí Republiky 6 549 01 Nové Město nad Metují	viz ZS koord. č.j.: NMNM/2335/2018/OZP/HrR ze dne 26.2.2018 (OP les - úsek 3)
	Městský úřad Nové Město nad Metují Odbor výstavby a regionálního rozvoje úřad územního plánování náměstí Republiky 6 549 01 Nové Město nad Metují	viz ZS koord.
	Městský úřad Nové Město nad Metují Odbor správní Oddělení dopravy a silničního hospodářství náměstí Republiky 6 549 01 Nové Město nad Metují	viz ZS koord.
	Městský úřad Nové Město nad Metují Odbor výstavby a regionálního rozvoje státní památková péče náměstí Republiky 6 549 01 Nové Město nad Metují	viz ZS koord. č.j.: NMNM/4646/2018/OVRR/SkR ze dne 23.4.2018 (PAM)
32	Městský úřad Náchod odbor výstavby a územního plánování Masarykovo náměstí 40 547 61 Náchod	č.j.: MUNAC22966/2018 ze dne 28.3.2018 (ZS koord)
	Městský úřad Náchod odbor životního prostředí Masarykovo náměstí 40 547 61 Náchod	viz. ZS koord č.j.: MUNAC 35843/2018/ŽP ze dne 11.6.2018 (ZS souhrn)
	Městský úřad Náchod odbor výstavby a územního plánování úřad územního plánování Masarykovo náměstí 40 547 61 Náchod	viz. ZS koord
	Městský úřad Náchod odbor dopravy a silničního hospodářství Masarykovo náměstí 40 547 61 Náchod	viz. ZS koord
	Městský úřad Náchod odbor výstavby a územního plánování státní památková péče Masarykovo náměstí 40 547 61 Náchod	viz. ZS koord
	Městský úřad Jaroměř odbor životního prostředí nám. Československé armády 16 551 01 Jaroměř	č.j.: PDMUJA 3410/2018 ze dne 26.2.2018 (ZS koord) č.j.: PDMUJA-7608/2017 ze dne 9.3.2018 (OP les) č.j.: PDMUJA 17964/2018 ze dne 16.7.2018 (§17 VZ)

Dokladová část
celkový přehled



akce (stavební záměr) :

Silnice II/285 Jaroměř – Nové Město nad Metují, úseky 1,2 a 3

33	Městský úřad Jaroměř odbor výstavby úřad územního plánování nám. Československé armády 16 551 01 Jaroměř	viz ZS koord.
	Městský úřad Jaroměř odbor dopravy a silničního hospodářství nám. Československé armády 16 551 01 Jaroměř	viz ZS koord.
	Městský úřad Jaroměř odbor výstavby státní památkové péče nám. Československé armády 16 551 01 Jaroměř	viz. ZS koord
34	Policie ČR, Krajské ředitelství Policie Královéhradeckého kraje Dopravní inspektorát Náchod Plhovská 1176 547 01 Náchod	č.j.: KRP-9760/ČJ-2018-050506 ze dne 16.4.2018
35	Hasičský záchranný sbor Královéhradeckého kraje územní odbor Náchod Náchodská 530 549 32 Velké Poříčí	č.j.: HSHK-1048-2/2018 ze dne 26.2.2018
36	Krajská hygienická stanice Královéhradeckého kraje územní pracoviště Náchod Českoskalická 254 547 01 Náchod	č.j.: KSHK 04173/2018/HOK.HK/Ze ze dne 9.2.2018
37	Krajský úřad Královéhradeckého kraje odbor životního prostředí a zemědělství Pivovarské náměstí 1245 500 03 Hradec Králové	č.j.: KUKHK-3935/ZP/2018 ze dne 29.1.2018 (§45i OPK - Natura) č.j.: KUKHK-4126/ZP/2018 ze dne 21.2.2018 (ŽP souhrn)
	Krajský úřad Královéhradeckého kraje odbor dopravy a silničního hospodářství Pivovarské náměstí 1245 500 03 Hradec Králové	č.j.: 469/ODO/2018 ze dne 4.7.2018 (PD + BUS) č.j.: KUKHK-8919/DS/2018/Ku ze dne 13.3.2018 (určení SÚ)
	Krajský úřad Královéhradeckého kraje odbor územního plánování a tavebního řádu Pivovarské náměstí 1245 500 03 Hradec Králové	č.j.: KUKHK-8258/UP/2018/Sm ze dne 23.4.2018 (ÚPD - sdělení k §96b SZ)
38	Drážní úřad Sekce stavební- oblast Praha Wilsonova 300/8 121 06 Praha 2 – Vinohrady	č.j.: DUCR-7114/18/Bj ze dne 2.2.2018

Dokladová část
celkový přehled



akce (stavební záměr) :

Silnice II/285 Jaroměř – Nové Město nad Metují, úseky 1,2 a 3

39	Ministerstvo obrany ČR Sekce nakládání s majetkem odbor ochrany územních zájmů Teplého 1899 530 02 Pardubice	č.j.: 916/68481/2018-1150-OÚZ-PCE ze dne 6.4.2018 (PD)
40	Ministerstvo obrany ČR Agentura logistiky Regionální středisko vojenské dopravy Hradec Králové Velké náměstí 33 500 01 Hradec Králové	č.j.: MO 29173/2018-5512HK ze dne 26.1.2018
Ostatní		
p.č.	organizace	stanovisko, vyjádření, souhlas, apod.
41	Obec Nahořany Nahořany 76 549 07 Nahořany (viz. Položka č. 13)	vyjádření ze dne 6.2.2018
42	Obec Velká Jesenice Velká Jesenice 200 552 24 Velká Jesenice (viz. Položka č. 14)	č.j.: VJ-142/2018/J ze dne 26.4.2018 (PD) č.j.: VJ-276/2018/J ze dne 19.7.2018 (PD)
43	Obec Rychnovek Rychnovek 50 552 25 Rychnovek (viz. Položka č. 15)	vyjádření ze dne 7.2.2018 (existence) vyjádření ze dne 29.5.2018 (PD)
44	Město Jaroměř v zast. Městský úřad jaroměř odbor majetku města náměstí ČSA 16 551 01 Jaroměř (viz. Položka č. 16)	č.j.: PDMUJA 4067/2018 ze dne 30.1.2018
45	Povodí Labe, státní podnik Víta Nejedlého 951 500 03 Hradec Králové	č.j.: PVZ/18/4424/Vn/0 ze dne 5.3.2018
46	Státní pozemkový úřad Husinecká 1024/11a 130 00 Praha 3 - Žižkov	č.j.: SPU 260612/2018/Ly ze dne 30.5.2018
Souhlas vlastníka pozemku nebo stavby k provedení stavebního záměru podle § 184a zákona č. 183/2006 Sb., o územním plánování a stavebním řádu, ve znění pozdějších předpisů		
p.č.	identifikační údaje vlastníka dotčeného pozemku	souhlas k provedení stavebního záměru
47	dotčené pozemky	souhlas se dle § 184a odst. 3 SZ nedokládá (viz §17 zákona č. 13/1997 Sb.)

Ing. Radim Doleček
Projektování staveb, inženýrská činnost
Švermova 740
552 03 ČESKÁ SKALICE

VÁŠ DOPIS ZNAČKY / DNE
/ 25.01.2018

NAŠE ZNAČKA
1096777923

VYŘIZUJE / LINKA
Pavel / 800 850 860

MÍSTO ODESLÁNÍ / DNE
Trutnov / 31.1.2018

Vyjádření k projektové dokumentaci na akci „Silnice II/285 Jaroměř - Nové Město nad Metují, úsek 1, k. ú. Jaroměř, Rychnov“

ČEZ Distribuce, a.s. souhlasí s projektovou dokumentací výše uvedené stavby za předpokladu dodržení následujících podmínek:

- Nesmí být ohrožen provoz stávajících nadzemních vedení, podzemních vedení ani jiného zařízení v majetku ČEZ Distribuce, a.s.
- Při činnostech prováděných v ochranných pásmech energetických zařízení je nutné dodržet vzdálenosti dle platných technických norem, zejména ČSN 73 6005, a podmínky uvedené v souhlasu s činností v ochranném pásmu energetického zařízení.
- Nesmí být změněna hloubka uložení kabelového vedení, snížena vzdálenost vedení od země, stavebních objektů a konstrukcí pod hodnoty stanovené PNE 33 3302 a PNE 33 3301.
- Nesmí být narušena stabilita a pevnost podpěrných bodů.
- Musí být zachován neomezený přístup k zařízením ve vlastnictví ČEZ Distribuce, a.s. pro jejich provozování a údržbu.
- Každé poškození zařízení provozovatele distribuční soustavy musí být okamžitě nahlášeno na Linku pro hlášení poruch 800 850 860.

Případné úpravy distribuční sítě budou provedeny na základě samostatné žádosti.

S pozdravem



Zdeněk Jirout
Vedoucí oddělení SEM Sítě
ČEZ Distribuce, a. s.

Ing. Radim Doleček
Projektování staveb, inženýrská činnost
Švermova 740
552 03 ČESKÁ SKALICE

VÁŠ DOPIS ZNAČKY / DNE
/ 25.01.2018

NAŠE ZNAČKA
1096777861

VYŘIZUJE / LINKA
Pavel / 800 850 860

MÍSTO ODESLÁNÍ / DNE
Trutnov / 31.1.2018

Vyjádření k projektové dokumentaci na akci „Silnice II/285 Jaroměř - Nové Město nad Metují, úsek 2, k. ú. Doubravice u České Skalice, Rychnovek, Zvole, Velká Jesenice, Veselice nad Metují, Volovka“

ČEZ Distribuce, a.s. souhlasí s projektovou dokumentací výše uvedené stavby za předpokladu dodržení následujících podmínek:

- Nesmí být ohrožen provoz stávajících nadzemních vedení, podzemních vedení ani jiného zařízení v majetku ČEZ Distribuce, a.s.
- Při činnostech prováděných v ochranných pásmech energetických zařízení je nutné dodržet vzdálenosti dle platných technických norem, zejména ČSN 73 6005, a podmínky uvedené v souhlasu s činností v ochranném pásmu energetického zařízení.
- Nesmí být změněna hloubka uložení kabelového vedení, snížena vzdálenost vedení od země, stavebních objektů a konstrukcí pod hodnoty stanovené PNE 33 3302 a PNE 33 3301.
- Nesmí být narušena stabilita a pevnost podpěrných bodů.
- Musí být zachován neomezený přístup k zařízením ve vlastnictví ČEZ Distribuce, a.s. pro jejich provozování a údržbu.
- Každé poškození zařízení provozovatele distribuční soustavy musí být okamžitě nahlášeno na Linku pro hlášení poruch 800 850 860.

Případné úpravy distribuční sítě budou provedeny na základě samostatné žádosti.

S pozdravem



Zdeněk Jirout
Vedoucí oddělení SEM Sítě
ČEZ Distribuce, a. s.

Ing. Radim Doleček
Projektování staveb, inženýrská činnost
Švermova 740
552 03 ČESKÁ SKALICE

VÁŠ DOPIS ZNAČKY / DNE
/ 25.01.2018

NAŠE ZNAČKA
1096777860

VYŘIZUJE / LINKA
Pavel / 800 850 860

MÍSTO ODESLÁNÍ / DNE
Trutnov / 31.1.2018

Vyjádření k projektové dokumentaci na akci „Silnice II/285 Jaroměř - Nové Město nad Metují, úsek 3, k. ú. Velká Jesenice, Veselice nad Metují, Městec u Nahořan, Nahořany nad Metují“

ČEZ Distribuce, a.s. souhlasí s projektovou dokumentací výše uvedené stavby za předpokladu dodržení následujících podmínek:

- Nesmí být ohrožen provoz stávajících nadzemních vedení, podzemních vedení ani jiného zařízení v majetku ČEZ Distribuce, a.s.
- Při činnostech prováděných v ochranných pásmech energetických zařízení je nutné dodržet vzdálenosti dle platných technických norem, zejména ČSN 73 6005, a podmínky uvedené v souhlasu s činností v ochranném pásmu energetického zařízení.
- Nesmí být změněna hloubka uložení kabelového vedení, snížena vzdálenost vedení od země, stavebních objektů a konstrukcí pod hodnoty stanovené PNE 33 3302 a PNE 33 3301.
- Nesmí být narušena stabilita a pevnost podpěrných bodů.
- Musí být zachován neomezený přístup k zařízením ve vlastnictví ČEZ Distribuce, a.s. pro jejich provozování a údržbu.
- Každé poškození zařízení provozovatele distribuční soustavy musí být okamžitě nahlášeno na Linku pro hlášení poruch 800 850 860.

Případné úpravy distribuční sítě budou provedeny na základě samostatné žádosti.

S pozdravem



Zdeněk Jirout
Vedoucí oddělení SEM Sítě
ČEZ Distribuce, a. s.

Pan
Ing. Radim Doleček
Švermova 740

552 03 ČESKÁ SKALICE

VÁŠ DOPIS ZNAČKY / ZE DNE

1096777924

NAŠE ZNAČKA

089 / 2018

VYŘIZUJE / LINKA

Kebrt / 800850860

MÍSTO ODESLÁNÍ / DNE

Trutnov / 30.1.2018

Souhlas s umístěním stavby a s prováděním činností v ochranném pásmu elektrického zařízení

Vážená paní, vážený pane,

dovolte nám, abychom reagovali na Vaši žádost ze dne 25.01.2018, ve které nás žádáte o vydání stanoviska ke stavbě a provádění souvisejících činností v ochranném pásmu elektrického zařízení v našem majetku.

Ze zaslanych podkladů je zřejmé, že stavba:

1. Investor: **Údržba silnic Královéhradeckého kraje a.s.**
2. Název stavby: **Rekonstrukce silnice II/285 Jaroměř-Nové Město nad Met. úsek 1**
3. Parcelní číslo: **viz příloha**
4. Katastrální území: **Jaroměř, Rychnovek,**
5. Předložené podklady: **PD – situace**
6. Číslo „Sdělení o existenci energetického zařízení v majetku DSO“: **///**

a s ní související činnosti zasahují do ochranných pásem zařízení:

1. Typ zařízení: **Nadzemní venkovní vedení VN 35 kV, podzemní kabelové vedení nízkého napětí, podzemní kabelové vedení vysokého napětí, distribuční trafostanice vn/nn**
2. Název zařízení: **Vrch VN - přípojka k NA_0828, kmenové vedení VN2358, kabel NN, kabel VN**

které je v majetku naší společnosti.

Sděluje Vám, že udělujeme souhlas s umístěním výše uvedené stavby a s prováděním činností zasahujících do ochranného pásma předmětného elektrického zařízení.

Povoleny činnosti:

1 – stavební práce	2 – zemní práce	3 – kácení a prořez
4 - umístění stavby	5 – skladování hořlavin	6 – skladování výbušnin

Platnost tohoto souhlasu je vázána na dodržení následujících podmínek:

1. Podmínkou pro zahájení činnosti v ochranném pásmu je platné „Sdělení o existenci energetického zařízení v majetku společnosti ČEZ Distribuce, a. s.“, v daném zájmovém území tohoto souhlasu a dodržení podmínek uvedených v tomto vyjádření.
2. Souběhy a křižovatky s elektrickými vedeními musí být provedeny v souladu s platnými normami a předpisy, zejména s ČSN EN 50110-1, ČSN EN 50423-3, PNE 33 0000-6 a PNE 33 3301, ČSN EN 50341-3 pro venkovní vedení VN, ČSN 33 2000-5-52 a PNE 34 1050 pro kabelová vedení a ČSN 73 6005 o prostorovém uspořádání sítí technického vybavení.
3. Umístění stavby a provádění činností v ochranném pásmu elektrického zařízení bude prováděno podle projektové dokumentace vypracované firmou: **ADVISIA s.r.o., Praha**
4. **Doplňující podmínky dle místních podmínek: Rekonstrukcí a opravou silnice nesmí dojít k ohrožení stability podpěrných bodů venkovního elektrického vedení VN 35 kV, NN do 1 kV a trafostanice a ke snížení výšky vodičů nad silnicí.**
5. **Rekonstrukcí silnice nedojde k poškození kabelů NN a VN a ke změně jejich uložení a krytí. Nesmí dojít k poškození uzemnění kabelových skříní a podpěrných bodů VN, NN a TS. Budou dodrženy hloubky uložení kabelů dle ČSN 736005.**
6. **V případě zjištění (po provedení přesného vytyčení v terénu a provedení sond), že kabelové vedení neodpovídá svým uložením podmínkám výše uvedených technických norem, požádá investor o jejich přeložení a to formou přeložky dle zákona 458/2000 Sb. § 47.**
7. **Upozorňujeme, že v dotčeném prostoru se nachází venkovní nadzemní vedení NN provedené izolovanými vodiči AYKYz, AES a holými vodiči AIFe. Na uvedené vedení se nevztahuje ochranné pásmo dle zákona 458/2000 Sb. Stavba bude provedena tak, aby neohrožovala stabilitu podpěrných bodů. Křížení bude provedeno dle příslušných technických norem především PNE 333302. Stavební práce budou prováděny tak, aby neohrožovaly bezpečnost a spolehlivý provoz vedení ani osob pohybujících se v blízkosti uvedeného vedení. Stavbou nedojde ke snížení výšky vodičů nad terénem.**
8. Jakákoliv poškození nebo mimořádné události, způsobené na elektrickém zařízení stavebníkem, musí být neprodleně oznámeny na poruchovou linku 800850860 a budou opraveny na náklady viníka. Zahrnutí poškozených míst může být provedeno pouze po souhlasu vydaném naší společností.
9. Umístěním stavby nesmí dojít ke ztížení přístupu našich pracovníků a pracovníků námi pověřených firem k našemu zařízení.
10. Při realizaci stavby nesmí dojít v žádném případě k nebezpečnému přiblížení osob, věcí, zařízení nebo mechanismů a strojů k živým částem pod napětím tj. musí být dodržena minimální vzdálenost 2 m od vodičů dle ČSN EN 50110-1. V případě, že nebude možné tuto vzdálenost dodržet, je žadatel povinen požádat o vypnutí předmětného vedení.
11. Pracovníci provádějící práce budou prokazatelně poučeni o nebezpečí, které hrozí při nedodržení bezpečnostních předpisů.
12. S ohledem k provádění prací v ochranném pásmu upozorňujeme na možnost nebezpečných vlivů od elektrického zařízení. Opatření proti těmto vlivům je na straně zhotovitele výše uvedené stavby. ČEZ Distribuce, a.s. nepřevzme žádnou zodpovědnost za případné škody, které vzniknou stavebníkovi následkem poruchy nebo havárie



elektrického zařízení za nepředvídaných okolností nebo nedodržením výše uvedených podmínek.

13. Při případné úpravě povrchu v ochranném pásmu vedení nesmí dojít ke změně výškové nivelety země oproti současnému stavu.
14. Musí být dodrženy Podmínky pro práce v ochranných pásmech vedení, které jsou přílohou tohoto souhlasu.
15. Jakékoliv události mající vliv na provoz předmětných vedení musí být neprodleně oznámeny na poruchovou linku 800850860 nebo včas oznámeny naší společností.
16. Výjimka z O P se nevztahuje na zařízení ČEZ ICT Services, a.s.

Při dotčení nemovitosti DSO: V případě souhlasu se stavbou umístěnou na nemovitostech ČEZ Distribuce a vydáním příslušných povolení od stavebního úřadu je žadatel povinen, vypořádat užívací vztah k dotčeným nemovitostem to před započítáním stavby.

Souhlas s prováděním činností související se zřízením (výstavbou) výše uvedené stavby končí dnem vydání kolaudačního rozhodnutí.

Provozovatel si vyhrazuje právo odvolat souhlas kdykoli, pokud zjistí, že podmínky stanovené v tomto „Souhlasu s umístěním stavby a s prováděním činností v ochranném pásmu elektrického zařízení“ nejsou dodrženy. Pokud zjištěné nedostatky nebyly odstraněny ani na základě písemné výzvy ve stanoveném termínu, je žadatel povinen uvést ochranné pásmo do původního stavu a zdržet se provozování jakékoli činnosti, kterou zákon výslovně zakazuje.

Tento souhlas pozbývá platnosti, nebude-li stavba zahájena do 1 roku od udělení souhlasu a netýká se zajištění dodávky elektřiny pro danou stavbu.

Souhlasíme s předloženou projektovou dokumentací a vydáním územního rozhodnutí a stavebního povolení.



S pozdravem

Zdeněk Jirout
Vedoucí oddělení SEM Sítě
ČEZ Distribuce, a. s.

Přílohy

Situace stavby

1. Podmínky pro provádění činností v OP nadzemních vedení
2. Podmínky pro provádění činností v OP podzemních vedení
3. Podmínky pro provádění činností v OP elektrických stanic

(nehodící se škrtněte)



PODMÍNKY PRO PROVÁDĚNÍ ČINNOSTÍ V OCHRANNÝCH PÁSMECH ELEKTRICKÝCH STANIC

Ochranné pásmo elektrické stanice je stanoveno v §46, odst. (6), Zák. č. 458/2000 Sb., tj. zákona o podmínkách podnikání a o výkonu státní správy v energetických odvětvích a o změně některých zákonů (energetický zákon), ve znění pozdějších předpisů (dále jen „energetický zákon“) a je vymezeno svislými rovinami vedenými ve vodorovné vzdálenosti:

- a) u venkovních el. stanic a dále stanic s napětím větším než 52 kV v budovách 20 metrů od oplocení nebo od vnějšího líce obvodového zdiva,
- b) u stožárových elektrických stanic a věžových stanic s venkovním přívodem s převodem napětí z úrovně nad 1 kV a menší než 52 kV na úroveň nízkého napětí 7 m od vnější hrany půdorysu stanice ve všech směrech,
- c) u kompaktních a zděných el. stanic s převodem napětí z úrovně nad 1 kV a menší než 52 kV na úroveň nízkého napětí 2 metry od vnějšího pláště stanice ve všech směrech,
- d) u vestavěných el. stanic 1 metr od obestavění.

V ochranném pásmu elektrické stanice je podle §46 odst. (8) a (10) energetického zákona zakázáno:

1. zřizovat bez souhlasu vlastníka těchto zařízení stavby či umisťovat konstrukce a jiná podobná zařízení, jakož i uskladňovat hořlavé a výbušné látky,
2. provádět bez souhlasu vlastníka zemní práce,
3. provádět činnosti, které by mohly ohrozit spolehlivost a bezpečnost provozu těchto zařízení nebo ohrozit život, zdraví či majetek osob,
4. provádět činnosti, které by znemožňovaly nebo podstatně znesnadňovaly přístup k těmto zařízením.

Pokud stavba nebo stavební činnost zasahuje do ochranného pásma elektrické stanice, je třeba požádat o písemný souhlas vlastníka nebo provozovatele tohoto zařízení na základě §46, odst. (8) a (11) energetického zákona.

V ochranném pásmu elektrické stanice je dále zakázáno provádět činnosti, které by mohly mít za následek ohrožení bezpečnosti a spolehlivosti provozu stanice nebo zmenšující či podstatně znesnadňující její obsluhu a údržbu a to zejména:

5. provádět výkopové práce ohrožující zaústění podzemních vedení vysokého a nízkého napětí nebo stabilitu stavební části el. stanice (viz podmínky pro činnosti v ochranných pásmech podzemního vedení),
6. skladovat či umisťovat předměty bránící přístupu do elektrické stanice nebo k rozvaděčům vysokého nebo nízkého napětí,
7. umisťovat antény, reklamy, ukazatele apod.,
8. zřizovat oplocení, které by znemožnilo obsluhu el. stanice.

Případné nedodržení uvedených podmínek bude řešeno příslušným stavebním úřadem nebo nahlášeno Energetickému regulačnímu úřadu jako správní delikt ve smyslu příslušného ustanovení energetického zákona spočívající v porušení zákazu provádět činnosti v ochranných pásmech dle §46 uvedeného zákona.



PODMÍNKY PRO PROVÁDĚNÍ ČINNOSTÍ V OCHRANNÝCH PÁSMECH NADZEMNÍCH VEDENÍ

Ochranné pásmo nadzemního vedení podle §46, odst. (3), Zák. č. 458/2000 Sb., tj. zákona o podmínkách podnikání a o výkonu státní správy v energetických odvětvích a o změně některých zákonů (energetický zákon), ve znění pozdějších předpisů (dále jen „energetický zákon“) je souvislý prostor vymezený svislými rovinami vedenými po obou stranách vedení ve vodorovné vzdálenosti měřené kolmo na vedení, které činí od krajního vodiče vedení na obě jeho strany:

- a) u napětí nad 1 kV a do 35 kV včetně
 - pro vodiče bez izolace 7 metrů (resp. 10 metrů u zařízení postaveného do 31. 12. 1994, vyjma lesních průseků, kde rozsah ochranného pásma i do uvedeného data činí 7 metrů),
 - pro vodiče s izolací základní 2 metry,
 - pro závěsná kabelová vedení 1 metr;
- b) u napětí nad 35 kV do 110 kV včetně
 - pro vodiče bez izolace 12 metrů (resp. 15 metrů u zařízení postaveného do 31. 12. 1994).
 - pro vodiče s izolací základní 5 metrů

Poznámka: Nadzemní vedení nízkého napětí (do 1 kV) není chráněno ochranným pásmem.

Při činnostech prováděných v jeho blízkosti (práce v blízkosti) je nutné dodržet vzdálenosti dané ČSN EN 50110–1 ed. 2.

V ochranném pásmu nadzemního vedení je podle §46 odst. (8) a (9) energetického zákona zakázáno:

1. zřizovat bez souhlasu vlastníka těchto zařízení stavby či umisťovat konstrukce a jiná podobná zařízení, jakož i uskláňovat hořlavé a výbušné látky,
2. provádět bez souhlasu vlastníka zemní práce,
3. provádět činnosti, které by mohly ohrozit spolehlivost a bezpečnost provozu těchto zařízení nebo ohrozit život, zdraví či majetek osob,
4. provádět činnosti, které by znemožňovaly nebo podstatně znesnadňovaly přístup k těmto zařízením,
5. vysazovat chmelnice a nechávat růst porosty nad výšku 3 metry.

Pokud stavba nebo stavební činnost zasahuje do ochranného pásma nadzemního vedení, je třeba požádat o písemný souhlas vlastníka nebo provozovatele tohoto zařízení na základě §46, odst. (8) a (11) energetického zákona.

V ochranných pásmech nadzemních vedení je třeba dále dodržovat následující podmínky:

1. Při pohybu nebo pracích v blízkosti elektrického vedení vysokého napětí se nesmí osoby, předměty, prostředky nemající povahu jeřábu přiblížit k živým částem – vodičům blíže než 2 metry (dle ČSN EN 50110–1).
2. Jeřáby a jim podobná zařízení musí být umístěny tak, aby v kterékoli poloze byly všechny jejich části mimo ochranné pásmo vedení, a musí být zamezeno vymrštění lana.
3. Je zakázáno stavět budovy nebo jiné objekty v ochranných pásmech nadzemních vedení vysokého napětí.
4. Je zakázáno, provádět veškeré pozemní práce, při kterých by byla narušena stabilita podpěrných bodů – sloupů nebo stožárů.
5. Je zakázáno upevňovat antény, reklamy, ukazatele apod. pod, přes nebo přímo na stožáry elektrického vedení.
6. Dodavatel prací musí prokazatelně seznámit své pracovníky, jichž se to týká s ČSN EN 50110–1.
7. Pokud není možné dodržet body č. 1 až 4, je možné požádat příslušný provozní útvar provozovatele distribuční soustavy o další řešení (zajištění odborného dohledu pracovníka s elektrotechnickou kvalifikací dle Vyhlášky č. 50/1978 Sb., vypnutí a zajištění zařízení, zaizolování živých částí apod.), pokud nejsou tyto podmínky již součástí jiného vyjádření ke konkrétní stavbě.
8. V případě požadavku na vypnutí zařízení po nezbytnou dobu provádění prací je nutné požádat minimálně 2 měsíce před požadovaným termínem. V případě vedení nízkého napětí je možné též požádat o zaizolování části vedení.

Případné nedodržení uvedených podmínek bude řešeno příslušným stavebním úřadem nebo nahlášeno Energetickému regulačnímu úřadu jako správní delikt ve smyslu příslušného ustanovení energetického zákona, spočívající v porušení zákazu provádět činnosti v ochranných pásmech dle §46 uvedeného zákona.



PODMÍNKY PRO PROVÁDĚNÍ ČINNOSTÍ V OCHRANNÝCH PÁSMECH PODZEMNÍCH VEDENÍ

Ochranné pásmo podzemních vedení elektrizační soustavy do 110 kV včetně a vedení řídicí, měřicí a zabezpečovací techniky je stanoveno v §46, odst. (5), Zák. č. 458/2000 Sb., tj. zákona o podmínkách podnikání a o výkonu státní správy v energetických odvětvích a o změně některých zákonů (energetický zákon), ve znění pozdějších předpisů (dále jen „energetický zákon“), a činí 1 metr po obou stranách krajního kabelu kabelové trasy, nad 110 kV činí 3 metry po obou stranách krajního kabelu.

V ochranném pásmu podzemního vedení je podle §46 odst. (8) a (10) energetického zákona zakázáno:

- a) zřizovat bez souhlasu vlastníka těchto zařízení stavby či umisťovat konstrukce a jiná podobná zařízení, jakož i uskladňovat hořlavé a výbušné látky,
- b) provádět bez souhlasu vlastníka zemní práce,
- c) provádět činnosti, které by mohly ohrozit spolehlivost a bezpečnost provozu těchto zařízení nebo ohrozit život, zdraví či majetek osob,
- d) provádět činnosti, které by znemožňovaly nebo podstatně znesnadňovaly přístup k těmto zařízením,
- e) vysazovat trvalé porosty a přejíždět vedení těžkými mechanizmy.

Pokud stavba nebo stavební činnost zasahuje do ochranného pásma podzemního vedení, je třeba požádat o písemný souhlas vlastníka nebo provozovatele tohoto zařízení na základě §46, odst. (8) a (11) energetického zákona.

V ochranných pásmech podzemních vedení je třeba dále dodržovat následující podmínky:

- 1. Dodavatel prací musí před zahájením prací zajistit vytýčení podzemního zařízení a prokazatelně seznámit pracovníky, jichž se to týká, s jejich polohou a upozornit na odchylky od výkresové dokumentace.
- 2. Výkopové práce do vzdálenosti 1 metr od osy (krajního) kabelu musí být prováděny ručně. V případě provedení sond (ručně) může být tato vzdálenost snížena na 0,5 metru.
- 3. Zemní práce musí být prováděny v souladu s ČSN 73 6133 Návrh a provádění zemního tělesa pozemních komunikací a při zemních pracích musí být dodrženo Nařízení vlády č. 591/2006 Sb., o bližších minimálních požadavcích na bezpečnost a ochranu zdraví při práci na staveništích.
- 4. Místa křížení a souběhy ostatních zařízení se zařízeními energetiky musí být vyprojektovány a provedeny zejména dle ČSN 73 6005, ČSN EN 50 341–1,2, ČSN EN 50341–3–19, ČSN EN 50423–1, ČSN 33 2000–5–52 a PNE 33 3302.
- 5. Dodavatel prací musí oznámit příslušnému provozovateli distribuční soustavy zahájení prací minimálně 3 pracovní dny předem.
- 6. Při potřebě přejíždění trasy podzemních vedení vozidly nebo mechanizmy je třeba po dohodě s provozovatelem provést dodatečnou ochranu proti mechanickému poškození.
- 7. Je zakázáno manipulovat s obnaženými kabely pod napětím. Odkryté kabely musí být za vypnutého stavu řádně vyvěšeny, chráněny proti poškození a označeny výstražnou tabulkou dle ČSN ISO 3864.
- 8. Před záhozem kabelové trasy musí být provozovatel kabelu vyzván ke kontrole uložení. Pokud tato organizace provádějící zemní práce neprovede, vyhrazuje si provozovatel distribuční soustavy právo nechat inkriminované místo znovu odkrýt.
- 9. Při záhozu musí být zemina pod kabely řádně udusána, kabely zapískovány a provedeno krytí proti mechanickému poškození.
- 10. Bez předchozího souhlasu je zakázáno snižovat nebo zvyšovat vrstvu zeminy nad kabelem.
- 11. Každé poškození zařízení provozovatele distribuční soustavy musí být okamžitě nahlášeno na Linku pro hlášení poruch Skupiny ČEZ, společnosti ČEZ Distribuce, a.s., 840 850 860, která je Vám k dispozici 24 hodin denně, 7 dní v týdnu.
- 12. Ukončení stavby musí být neprodleně ohlášeno příslušnému provoznímu útvaru.
- 13. **Po dokončení stavby provozovatel distribuční soustavy nesouhlasí s vyhlášením ochranného pásma nových rozvodů, které jsou budovány, protože se již jedná o práce v ochranném pásmu zařízení provozovatele distribuční soustavy. Případné opravy nebo rekonstrukce na svém zařízení nebude provozovatel distribuční soustavy provádět na výjimku z ochranného pásma nebo na základě souhlasu s činností v tomto pásmu.**

Případné nedodržení uvedených podmínek bude řešeno příslušným stavebním úřadem nebo nahlášeno Energetickému regulačnímu úřadu jako správní delikt ve smyslu příslušného ustanovení energetického zákona spočívající v porušení zákazu provádět činnosti v ochranných pásmech dle §46 uvedeného zákona.

Pan
Ing. Radim Doleček
Švermova 740

552 03 ČESKÁ SKALICE

VÁŠ DOPIS ZNAČKY / ZE DNE

1096777866

NAŠE ZNAČKA

088 / 2018

VYŘIZUJE / LINKA

Kebrt / 800850860

MÍSTO ODESLÁNÍ / DNE

Trutnov / 30.1.2018

Souhlas s umístěním stavby a s prováděním činností v ochranném pásmu elektrického zařízení

Vážená paní, vážený pane,

dovolte nám, abychom reagovali na Vaši žádost ze dne 27.01.2018, ve které nás žádáte o vydání stanoviska ke stavbě a provádění souvisejících činností v ochranném pásmu elektrického zařízení v našem majetku.

Ze zaslanych podkladů je zřejmé, že stavba:

1. Investor: **Údržba silnic Královéhradeckého kraje a.s.**
2. Název stavby: **Rekonstrukce silnice II/285 Jaroměř-Nové Město nad Met. úsek 2**
3. Parcelní číslo: **viz příloha**
4. Katastrální území: **Doubravice u České Skalice, Rychnovek, Zvole, Velká Jesenice, Veselice nad Metují, Volovka**
5. Předložené podklady: **PD – situace**
6. Číslo „Sdělení o existenci energetického zařízení v majetku DSO“: **///**

a s ní související činnosti zasahují do ochranných pásem zařízení:

1. Typ zařízení: **Nadzemní venkovní vedení VN 35 kV, podzemní kabelové vedení nízkého napětí, distribuční trafostanice vn/nn**
2. Název zařízení: **Vrch VN - přípojka k NA_0453, NA_0454, NA_1006, kabel NN, DTS NA_0453**

které je v majetku naší společnosti.

Sděluje Vám, že udělujeme souhlas s umístěním výše uvedené stavby a s prováděním činností zasahujících do ochranného pásma předmětného elektrického zařízení.

Povoleny činnosti:

1 – stavební práce	2 – zemní práce	3 – kácení a prořez
4 - umístění stavby	5 – skladování hořlavin	6 – skladování výbušnin

Platnost tohoto souhlasu je vázána na dodržení následujících podmínek:

1. Podmínkou pro zahájení činnosti v ochranném pásmu je platné „Sdělení o existenci energetického zařízení v majetku společnosti ČEZ Distribuce, a. s.“, v daném zájmovém území tohoto souhlasu a dodržení podmínek uvedených v tomto vyjádření.
2. Souběhy a křižovatky s elektrickými vedeními musí být provedeny v souladu s platnými normami a předpisy, zejména s ČSN EN 50110-1, ČSN EN 50423-3, PNE 33 0000-6 a PNE 33 3301, ČSN EN 50341-3 pro venkovní vedení VN, ČSN 33 2000-5-52 a PNE 34 1050 pro kabelová vedení a ČSN 73 6005 o prostorovém uspořádání sítí technického vybavení.
3. Umístění stavby a provádění činností v ochranném pásmu elektrického zařízení bude prováděno podle projektové dokumentace vypracované firmou: **ADVISIA s.r.o., Praha**
4. **Doplňující podmínky dle místních podmínek: Rekonstrukcí a opravou silnice nesmí dojít k ohrožení stability podpěrných bodů venkovního elektrického vedení VN 35 kV, NN dle 1 kV a trafostanice a ke snížení výšky vodičů nad silnicí.**
5. **Rekonstrukcí silnice nedojde k poškození kabelů NN a ke změně jejich uložení a krytí. Nesmí dojít k poškození uzemnění kabelových skříní a podpěrných bodů VN, NN a TS. Budou dodrženy hloubky uložení kabelů dle ČSN 736005.**
6. **V případě zjištění (po provedení přesného vytyčení v terénu a provedení sond), že kabelové vedení neodpovídá svým uložení podmínek výše uvedených technických norem, požádá investor o jejich přeložení a to formou přeložky dle zákona 458/2000 Sb. § 47.**
7. **Upozorňujeme, že v dotčeném prostoru se nachází venkovní nadzemní vedení NN provedené izolovanými vodiči AYKYz, AES a holými vodiči AIFe. Na uvedené vedení se nevztahuje ochranné pásmo dle zákona 458/2000 Sb. Stavba bude provedena tak, aby neohrožovala stabilitu podpěrných bodů. Křížení bude provedeno dle příslušných technických norem především PNE 333302. Stavební práce budou prováděny tak, aby neohrožovaly bezpečnost a spolehlivý provoz vedení ani osob pohybujících se v blízkosti uvedeného vedení. Stavbou nedojde ke snížení výšky vodičů nad terénem.**
8. Jakákoliv poškození nebo mimořádné události, způsobené na elektrickém zařízení stavebníkem, musí být neprodleně oznámeny na poruchovou linku 800850860 a budou opraveny na náklady viníka. Zahrnutí poškozených míst může být provedeno pouze po souhlasu vydaném naší společností.
9. Umístěním stavby nesmí dojít ke ztížení přístupu našich pracovníků a pracovníků námi pověřených firem k našemu zařízení.
10. Při realizaci stavby nesmí dojít v žádném případě k nebezpečnému přiblížení osob, věcí, zařízení nebo mechanismů a strojů k živým částem pod napětím tj. musí být dodržena minimální vzdálenost 2 m od vodičů dle ČSN EN 50110-1. V případě, že nebude možné tuto vzdálenost dodržet, je žadatel povinen požádat o vypnutí předmětného vedení.
11. Pracovníci provádějící práce budou prokazatelně poučeni o nebezpečí, které hrozí při nedodržení bezpečnostních předpisů.
12. S ohledem k provádění prací v ochranném pásmu upozorňujeme na možnost nebezpečných vlivů od elektrického zařízení. Opatření proti těmto vlivům je na straně zhotovitele výše uvedené stavby. ČEZ Distribuce, a.s. nepřevzme žádnou zodpovědnost za případné škody, které vzniknou stavebníkovi následkem poruchy nebo havárie

elektrického zařízení za nepředvídaných okolností nebo nedodržením výše uvedených podmínek.

13. Při případné úpravě povrchu v ochranném pásmu vedení nesmí dojít ke změně výškové nivelety země oproti současnému stavu.
14. Musí být dodrženy Podmínky pro práce v ochranných pásmech vedení, které jsou přílohou tohoto souhlasu.
15. Jakékoliv události mající vliv na provoz předmětných vedení musí být neprodleně oznámeny na poruchovou linku 800850860 nebo včas oznámeny naší společností.
16. Výjimka z O P se nevztahuje na zařízení ČEZ ICT Services, a.s.

Při dotčení nemovitosti DSO: V případě souhlasu se stavbou umístěnou na nemovitostech ČEZ Distribuce a vydáním příslušných povolení od stavebního úřadu je žadatel povinen, vypořádat užívací vztah k dotčeným nemovitostem to před započítáním stavby.

Souhlas s prováděním činností související se zřízením (výstavbou) výše uvedené stavby končí dnem vydání kolaudačního rozhodnutí.

Provozovatel si vyhrazuje právo odvolat souhlas kdykoli, pokud zjistí, že podmínky stanovené v tomto „Souhlasu s umístěním stavby a s prováděním činností v ochranném pásmu elektrického zařízení“ nejsou dodrženy. Pokud zjištěné nedostatky nebyly odstraněny ani na základě písemné výzvy ve stanoveném termínu, je žadatel povinen uvést ochranné pásmo do původního stavu a zdržet se provozování jakékoli činnosti, kterou zákon výslovně zakazuje.

Tento souhlas pozbývá platnosti, nebude-li stavba zahájena do 1 roku od udělení souhlasu a netýká se zajištění dodávky elektřiny pro danou stavbu.

Souhlasíme s předloženou projektovou dokumentací a vydáním územního rozhodnutí a stavebního povolení.



S pozdravem

Zdeněk Jirout
Vedoucí oddělení SEM Sítě
ČEZ Distribuce, a. s.

Přílohy

Situace stavby

1. Podmínky pro provádění činností v OP nadzemních vedení
2. Podmínky pro provádění činností v OP podzemních vedení
3. Podmínky pro provádění činností v OP elektrických stanic

(nehodící se škrtněte)



PODMÍNKY PRO PROVÁDĚNÍ ČINNOSTÍ V OCHRANNÝCH PÁSMECH ELEKTRICKÝCH STANIC

Ochranné pásmo elektrické stanice je stanoveno v §46, odst. (6), Zák. č. 458/2000 Sb., tj. zákona o podmínkách podnikání a o výkonu státní správy v energetických odvětvích a o změně některých zákonů (energetický zákon), ve znění pozdějších předpisů (dále jen „energetický zákon“) a je vymezeno svislými rovinami vedenými ve vodorovné vzdálenosti:

- a) u venkovních el. stanic a dále stanic s napětím větším než 52 kV v budovách 20 metrů od oplocení nebo od vnějšího líce obvodového zdiva,
- b) u stožárových elektrických stanic a věžových stanic s venkovním přívodem s převodem napětí z úrovně nad 1 kV a menší než 52 kV na úroveň nízkého napětí 7 m od vnější hrany půdorysu stanice ve všech směrech,
- c) u kompaktních a zděných el. stanic s převodem napětí z úrovně nad 1 kV a menší než 52 kV na úroveň nízkého napětí 2 metry od vnějšího pláště stanice ve všech směrech,
- d) u vestavěných el. stanic 1 metr od obestavění.

V ochranném pásmu elektrické stanice je podle §46 odst. (8) a (10) energetického zákona zakázáno:

1. zřizovat bez souhlasu vlastníka těchto zařízení stavby či umisťovat konstrukce a jiná podobná zařízení, jakož i uskladňovat hořlavé a výbušné látky,
2. provádět bez souhlasu vlastníka zemní práce,
3. provádět činnosti, které by mohly ohrozit spolehlivost a bezpečnost provozu těchto zařízení nebo ohrozit život, zdraví či majetek osob,
4. provádět činnosti, které by znemožňovaly nebo podstatně znesnadňovaly přístup k těmto zařízením.

Pokud stavba nebo stavební činnost zasahuje do ochranného pásma elektrické stanice, je třeba požádat o písemný souhlas vlastníka nebo provozovatele tohoto zařízení na základě §46, odst. (8) a (11) energetického zákona.

V ochranném pásmu elektrické stanice je dále zakázáno provádět činnosti, které by mohly mít za následek ohrožení bezpečnosti a spolehlivosti provozu stanice nebo zmenšující či podstatně znesnadňující její obsluhu a údržbu a to zejména:

5. provádět výkopové práce ohrožující zaústění podzemních vedení vysokého a nízkého napětí nebo stabilitu stavební části el. stanice (viz podmínky pro činnosti v ochranných pásmech podzemního vedení),
6. skladovat či umisťovat předměty bránící přístupu do elektrické stanice nebo k rozvaděčům vysokého nebo nízkého napětí,
7. umisťovat antény, reklamy, ukazatele apod.,
8. zřizovat oplocení, které by znemožnilo obsluhu el. stanice.

Případné nedodržení uvedených podmínek bude řešeno příslušným stavebním úřadem nebo nahlášeno Energetickému regulačnímu úřadu jako správní delikt ve smyslu příslušného ustanovení energetického zákona spočívající v porušení zákazu provádět činnosti v ochranných pásmech dle §46 uvedeného zákona.



PODMÍNKY PRO PROVÁDĚNÍ ČINNOSTÍ V OCHRANNÝCH PÁSMECH NADZEMNÍCH VEDENÍ

Ochranné pásmo nadzemního vedení podle §46, odst. (3), Zák. č. 458/2000 Sb., tj. zákona o podmínkách podnikání a o výkonu státní správy v energetických odvětvích a o změně některých zákonů (energetický zákon), ve znění pozdějších předpisů (dále jen „energetický zákon“) je souvislý prostor vymezený svislými rovinami vedenými po obou stranách vedení ve vodorovné vzdálenosti měřené kolmo na vedení, které činí od krajního vodiče vedení na obě jeho strany:

- a) u napětí nad 1 kV a do 35 kV včetně
 - pro vodiče bez izolace 7 metrů (resp. 10 metrů u zařízení postaveného do 31. 12. 1994, vyjma lesních průseků, kde rozsah ochranného pásma i do uvedeného data činí 7 metrů),
 - pro vodiče s izolací základní 2 metry,
 - pro závěsná kabelová vedení 1 metr;
- b) u napětí nad 35 kV do 110 kV včetně
 - pro vodiče bez izolace 12 metrů (resp. 15 metrů u zařízení postaveného do 31. 12. 1994),
 - pro vodiče s izolací základní 5 metrů

Poznámka: Nadzemní vedení nízkého napětí (do 1 kV) není chráněno ochranným pásmem.

Při činnostech prováděných v jeho blízkosti (práce v blízkosti) je nutné dodržet vzdálenosti dané ČSN EN 50110-1 ed. 2.

V ochranném pásmu nadzemního vedení je podle §46 odst. (8) a (9) energetického zákona zakázáno:

1. zřizovat bez souhlasu vlastníka těchto zařízení stavby či umisťovat konstrukce a jiná podobná zařízení, jakož i uskláňovat hořlavé a výbušné látky,
2. provádět bez souhlasu vlastníka zemní práce,
3. provádět činnosti, které by mohly ohrozit spolehlivost a bezpečnost provozu těchto zařízení nebo ohrozit život, zdraví či majetek osob,
4. provádět činnosti, které by znemožňovaly nebo podstatně znesnadňovaly přístup k těmto zařízením,
5. vysazovat chmelnice a nechávat růst porosty nad výšku 3 metry.

Pokud stavba nebo stavební činnost zasahuje do ochranného pásma nadzemního vedení, je třeba požádat o písemný souhlas vlastníka nebo provozovatele tohoto zařízení na základě §46, odst. (8) a (11) energetického zákona.

V ochranných pásmech nadzemních vedení je třeba dále dodržovat následující podmínky:

1. Při pohybu nebo pracích v blízkosti elektrického vedení vysokého napětí se nesmí osoby, předměty, prostředky nemající povahu jeřábu přiblížit k živým částem – vodičům blíže než 2 metry (dle ČSN EN 50110-1).
2. Jeřáby a jim podobná zařízení musí být umístěny tak, aby v kterékoli poloze byly všechny jejich části mimo ochranné pásmo vedení, a musí být zamezeno vyvrstvení lana.
3. Je zakázáno stavět budovy nebo jiné objekty v ochranných pásmech nadzemních vedení vysokého napětí.
4. Je zakázáno, provádět veškeré pozemní práce, při kterých by byla narušena stabilita podpěrných bodů – sloupů nebo stožárů.
5. Je zakázáno upevňovat antény, reklamy, ukazatele apod. pod, přes nebo přímo na stožáry elektrického vedení.
6. Dodavatel prací musí prokazatelně seznámit své pracovníky, jichž se to týká s ČSN EN 50110-1.
7. Pokud není možné dodržet body č. 1 až 4, je možné požádat příslušný provozní útvar provozovatele distribuční soustavy o další řešení (zajištění odborného dohledu pracovníka s elektrotechnickou kvalifikací dle Vyhlášky č. 50/1978 Sb., vypnutí a zajištění zařízení, zaizolování živých částí apod.), pokud nejsou tyto podmínky již součástí jiného vyjádření ke konkrétní stavbě.
8. V případě požadavku na vypnutí zařízení po nezbytnou dobu provádění prací je nutné požádat minimálně 2 měsíce před požadovaným termínem. V případě vedení nízkého napětí je možné též požádat o zaizolování částí vedení.

Případné nedodržení uvedených podmínek bude řešeno příslušným stavebním úřadem nebo nahlášeno Energetickému regulačnímu úřadu jako správní delikt ve smyslu příslušného ustanovení energetického zákona, spočívající v porušení zákazu provádět činnosti v ochranných pásmech dle §46 uvedeného zákona.



PODMÍNKY PRO PROVÁDĚNÍ ČINNOSTÍ V OCHRANNÝCH PÁSMECH PODZEMNÍCH VEDENÍ

Ochranné pásmo podzemních vedení elektrizační soustavy do 110 kV včetně a vedení řídicí, měřicí a zabezpečovací techniky je stanoveno v §46, odst. (5), Zák. č. 458/2000 Sb., tj. zákona o podmínkách podnikání a o výkonu státní správy v energetických odvětvích a o změně některých zákonů (energetický zákon), ve znění pozdějších předpisů (dále jen „energetický zákon“), a činí 1 metr po obou stranách krajního kabelu kabelové trasy, nad 110 kV činí 3 metry po obou stranách krajního kabelu.

V ochranném pásmu podzemního vedení je podle §46 odst. (8) a (10) energetického zákona zakázáno:

- a) zřizovat bez souhlasu vlastníka těchto zařízení stavby či umisťovat konstrukce a jiná podobná zařízení, jakož i uskladňovat hořlavé a výbušné látky,
- b) provádět bez souhlasu vlastníka zemní práce,
- c) provádět činnosti, které by mohly ohrozit spolehlivost a bezpečnost provozu těchto zařízení nebo ohrozit život, zdraví či majetek osob,
- d) provádět činnosti, které by znemožňovaly nebo podstatně znesnadňovaly přístup k těmto zařízením,
- e) vysazovat trvalé porosty a přejíždět vedení těžkými mechanizmy.

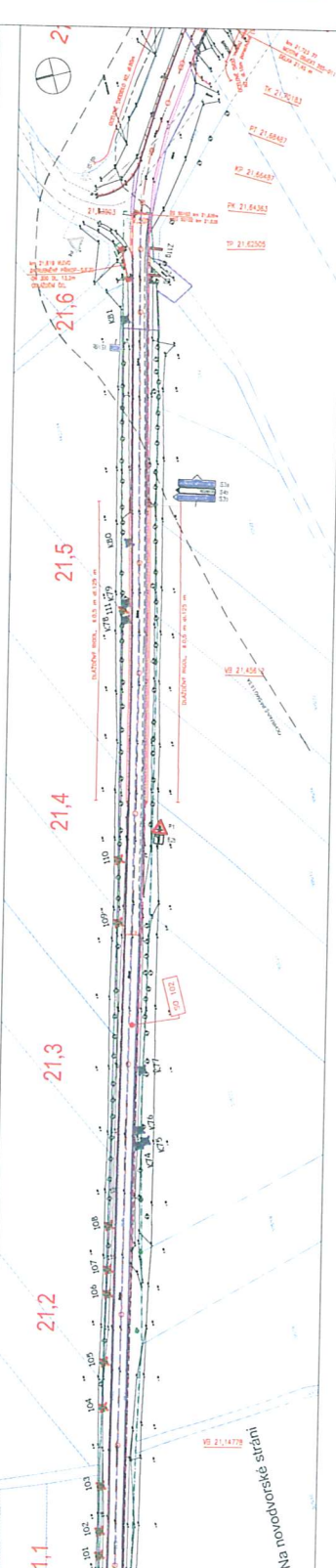
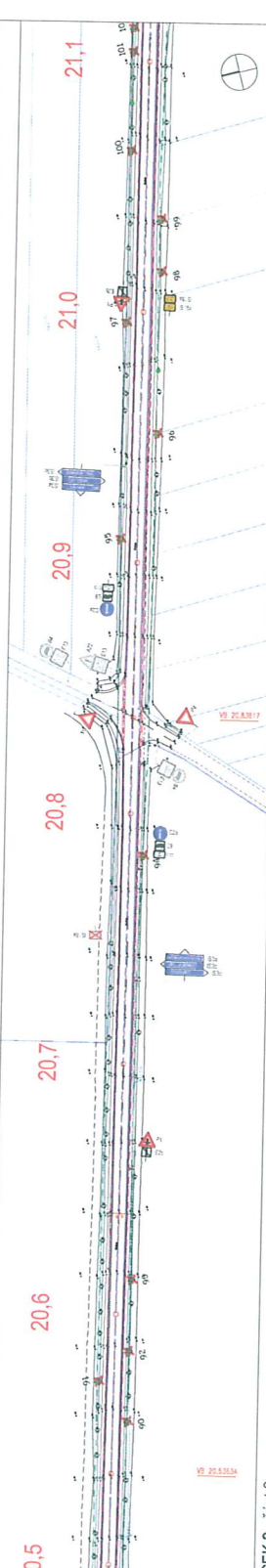
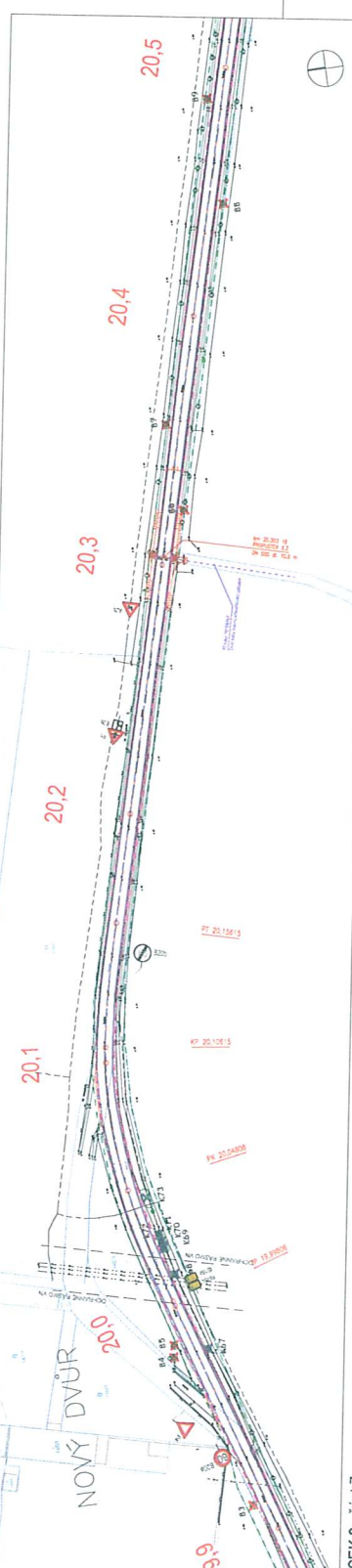
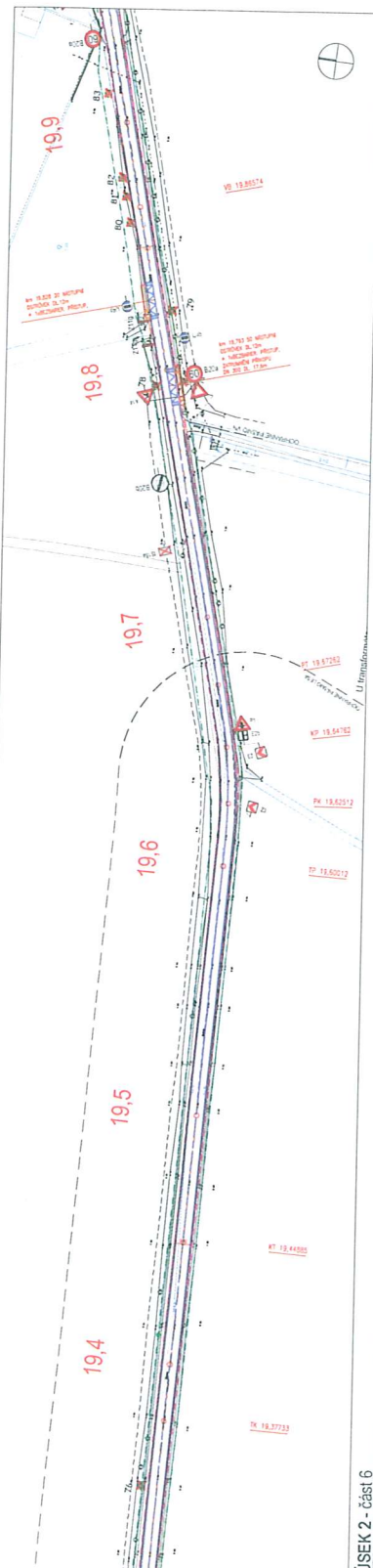
Pokud stavba nebo stavební činnost zasahuje do ochranného pásma podzemního vedení, je třeba požádat o písemný souhlas vlastníka nebo provozovatele tohoto zařízení na základě §46, odst. (8) a (11) energetického zákona.

V ochranných pásmech podzemních vedení je třeba dále dodržovat následující podmínky:



1. Dodavatel prací musí před zahájením prací zajistit vytýčení podzemního zařízení a prokazatelně seznámit pracovníky, jichž se to týká, s jejich polohou a upozornit na odchylky od výkresové dokumentace.
2. Výkopové práce do vzdálenosti 1 metr od osy (krajního) kabelu musí být prováděny ručně. V případě provedení sond (ručně) může být tato vzdálenost snížena na 0,5 metru.
3. Zemní práce musí být prováděny v souladu s ČSN 73 6133 Návrh a provádění zemního tělesa pozemních komunikací a při zemních pracích musí být dodrženo Nařízení vlády č. 591/2006 Sb., o bližších minimálních požadavcích na bezpečnost a ochranu zdraví při práci na staveništích.
4. Místa křížení a souběhy ostatních zařízení se zařízeními energetiky musí být vyprojektovány a provedeny zejména dle ČSN 73 6005, ČSN EN 50 341-1,2, ČSN EN 50341-3-19, ČSN EN 50423-1, ČSN 33 2000-5-52 a PNE 33 3302.
5. Dodavatel prací musí oznámit příslušnému provozovateli distribuční soustavy zahájení prací minimálně 3 pracovní dny předem.
6. Při potřebě přejíždění trasy podzemních vedení vozidly nebo mechanizmy je třeba po dohodě s provozovatelem provést dodatečnou ochranu proti mechanickému poškození.
7. Je zakázáno manipulovat s obnaženými kabely pod napětím. Odkryté kabely musí být za vypnutého stavu řádně vyvěšeny, chráněny proti poškození a označeny výstražnou tabulkou dle ČSN ISO 3864.
8. Před záhozem kabelové trasy musí být provozovatel kabelu vyzván ke kontrole uložení. Pokud tato organizace provádějící zemní práce neprovede, vyhrazuje si provozovatel distribuční soustavy právo nechat inkriminované místo znovu odkrýt.
9. Při záhozu musí být zemina pod kabely řádně udusána, kabely zapískovány a provedeno krytí proti mechanickému poškození.
10. Bez předchozího souhlasu je zakázáno snižovat nebo zvyšovat vrstvu zeminy nad kabelem.
11. Každé poškození zařízení provozovatele distribuční soustavy musí být okamžitě nahlášeno na Linku pro hlášení poruch Skupiny ČEZ, společnosti ČEZ Distribuce, a.s., 840 850 860, která je Vám k dispozici 24 hodin denně, 7 dní v týdnu.
12. Ukončení stavby musí být neprodleně ohlášeno příslušnému provoznímu útvaru.
13. **Po dokončení stavby provozovatel distribuční soustavy nesouhlasí s vyhlášením ochranného pásma nových rozvodů, které jsou budovány, protože se již jedná o práce v ochranném pásmu zařízení provozovatele distribuční soustavy. Případné opravy nebo rekonstrukce na svém zařízení nebude provozovatel distribuční soustavy provádět na výjimku z ochranného pásma nebo na základě souhlasu s činností v tomto pásmu.**

Případné nedodržení uvedených podmínek bude řešeno příslušným stavebním úřadem nebo nahlášeno Energetickému regulačnímu úřadu jako správní delikt ve smyslu příslušného ustanovení energetického zákona spočívající v porušení zákazu provádět činnosti v ochranných pásmech dle §46 uvedeného zákona.

ÚSEK 2 - časť 5



LEGENDA

- | | |
|---|--|
|  | HRANICE KATASTRU NEMOVITOSTÍ |
|  | OSA KOMUNIKACE |
|  | HRANY KOMUNIKACE |
|  | NOVA VPUST |
|  | TRATVOD |
|  | VODOROVNE DOPRAVNÍ ZNAČENÍ |
|  | CHRAŇNÍČKA |
|  | SVISLÉ DOPRAVNÍ ZNAČENÍ NOVE |
|  | KACENE STROMY, IDENT.ČÍSLO |
|  | DE DENDROLOGICKÉ PRŮZKUMU |
|  | OBRUBNÍKY VÁŠLAP +10cm / SNÍŽENÉ +2cm |
|  | HRANICE REŠENÉHO ÚZEMÍ (rozdelený zábor) |
|  | TRVALÝ ZÁBOR STAVBY |

- | | |
|-------------------------------------|---------------------------------------|
| <input type="checkbox"/> | ASFALT, KOMUNIKACE |
| <input type="checkbox"/> | CHODNÍK/NÁSTUPNÍ ŠTĚ - BET., DLAŽBA |
| <input type="checkbox"/> | ZELENĚ |
| <input checked="" type="checkbox"/> | PRVKY PRO NEVIDOMÉ |
| <input type="checkbox"/> | ASFALTOVÝ POVRCH |
| <input type="checkbox"/> | NAPOJENÍ ASFALTOVÝCH VRSTEV |
| <input type="checkbox"/> | ÚPRAVA NAPOJENÍ SJEZDU - BETON |
| <input type="checkbox"/> | ÚPRAVA NAPOJENÍ SJEZDU - BET., DLAŽBA |
| <input type="checkbox"/> | ÚPRAVA NAPOJENÍ - HUTNĚNÝ RECYKLÁT |

LEGENDA STÁVAJÍCICH SÍTÍ

- KANALIZACE
— PLYNOVOD
— VODOVOD
— SĐELOVACÍ KABELY
— VEDENÍ NN
— VEDENÍ VN
— VEDENÍ VO
— POLOHA ARCHIV. GEOL.VRTŮ

SEZNAM STAVEBNÍCH OBJEKTŮ

- 0 101 - Silnice II/295 - km 12,701 - 16,044
 0 102 - Silnice II/295 - km 16,044 - 21,639
 0 103 - Silnice II/295 - km 21,639 - 25,294
 201 - Most 285 - 008
 203 - Most 285 - 011

253 - Opětná zed' Nahořany

Q.72 Distribution

Děčín Děčín IV-Bodmoky.

Tenlick 874/8

PSČ: 405 02

Č. 247 20 035 193

0603/147.0

13. 14. 15. 16. 17.

[illegible]

KONCEPT

AST B

řídívací systém S-JTSK, Výzkový systém Flow

--	--

lečský kraj

1245

dec Králové

© 2007 The Authors
Journal compilation © 2007 Blackwell Publishing Ltd

[illegible]

	Amount in Number of units
--	---------------------------

ing. MARINOV VITKOVSKI

59/31a
Karlshagen
see 31a/31b

Mr. Wm. H. Miller	<i>Miller</i>
Prof. J. B. Miller	<i>Miller</i>

Ing. Miroslav VETROVSKÝ	Ing. Miroslav VETROVSKÝ
-------------------------	-------------------------

1	2	3	4	5	6	7	8	9	10	11	12	13	14	15	16	17	18	19	20	21	22	23	24	25	26	27	28	29	30	31	32	33	34	35	36	37	38	39	40	41	42	43	44	45	46	47	48	49	50	51	52	53	54	55	56	57	58	59	60	61	62	63	64	65	66	67	68	69	70	71	72	73	74	75	76	77	78	79	80	81	82	83	84	85	86	87	88	89	90	91	92	93	94	95	96	97	98	99	100	101	102	103	104	105	106	107	108	109	110	111	112	113	114	115	116	117	118	119	120	121	122	123	124	125	126	127	128	129	130	131	132	133	134	135	136	137	138	139	140	141	142	143	144	145	146	147	148	149	150	151	152	153	154	155	156	157	158	159	160	161	162	163	164	165	166	167	168	169	170	171	172	173	174	175	176	177	178	179	180	181	182	183	184	185	186	187	188	189	190	191	192	193	194	195	196	197	198	199	200	201	202	203	204	205	206	207	208	209	210	211	212	213	214	215	216	217	218	219	220	221	222	223	224	225	226	227	228	229	230	231	232	233	234	235	236	237	238	239	240	241	242	243	244	245	246	247	248	249	250	251	252	253	254	255	256	257	258	259	260	261	262	263	264	265	266	267	268	269	270	271	272	273	274	275	276	277	278	279	280	281	282	283	284	285	286	287	288	289	290	291	292	293	294	295	296	297	298	299	300	301	302	303	304	305	306	307	308	309	310	311	312	313	314	315	316	317	318	319	320	321	322	323	324	325	326	327	328	329	330	331	332	333	334	335	336	337	338	339	340	341	342	343	344	345	346	347	348	349	350	351	352	353	354	355	356	357	358	359	360	361	362	363	364	365	366	367	368	369	370	371	372	373	374	375	376	377	378	379	380	381	382	383	384	385	386	387	388	389	390	391	392	393	394	395	396	397	398	399	400	401	402	403	404	405	406	407	408	409	410	411	412	413	414	415	416	417	418	419	420	421	422	423	424	425	426	427	428	429	430	431	432	433	434	435	436	437	438	439	440	441	442	443	444	445	446	447	448	449	450	451	452	453	454	455	456	457	458	459	460	461	462	463	464	465	466
---	---	---	---	---	---	---	---	---	----	----	----	----	----	----	----	----	----	----	----	----	----	----	----	----	----	----	----	----	----	----	----	----	----	----	----	----	----	----	----	----	----	----	----	----	----	----	----	----	----	----	----	----	----	----	----	----	----	----	----	----	----	----	----	----	----	----	----	----	----	----	----	----	----	----	----	----	----	----	----	----	----	----	----	----	----	----	----	----	----	----	----	----	----	----	----	----	----	----	-----	-----	-----	-----	-----	-----	-----	-----	-----	-----	-----	-----	-----	-----	-----	-----	-----	-----	-----	-----	-----	-----	-----	-----	-----	-----	-----	-----	-----	-----	-----	-----	-----	-----	-----	-----	-----	-----	-----	-----	-----	-----	-----	-----	-----	-----	-----	-----	-----	-----	-----	-----	-----	-----	-----	-----	-----	-----	-----	-----	-----	-----	-----	-----	-----	-----	-----	-----	-----	-----	-----	-----	-----	-----	-----	-----	-----	-----	-----	-----	-----	-----	-----	-----	-----	-----	-----	-----	-----	-----	-----	-----	-----	-----	-----	-----	-----	-----	-----	-----	-----	-----	-----	-----	-----	-----	-----	-----	-----	-----	-----	-----	-----	-----	-----	-----	-----	-----	-----	-----	-----	-----	-----	-----	-----	-----	-----	-----	-----	-----	-----	-----	-----	-----	-----	-----	-----	-----	-----	-----	-----	-----	-----	-----	-----	-----	-----	-----	-----	-----	-----	-----	-----	-----	-----	-----	-----	-----	-----	-----	-----	-----	-----	-----	-----	-----	-----	-----	-----	-----	-----	-----	-----	-----	-----	-----	-----	-----	-----	-----	-----	-----	-----	-----	-----	-----	-----	-----	-----	-----	-----	-----	-----	-----	-----	-----	-----	-----	-----	-----	-----	-----	-----	-----	-----	-----	-----	-----	-----	-----	-----	-----	-----	-----	-----	-----	-----	-----	-----	-----	-----	-----	-----	-----	-----	-----	-----	-----	-----	-----	-----	-----	-----	-----	-----	-----	-----	-----	-----	-----	-----	-----	-----	-----	-----	-----	-----	-----	-----	-----	-----	-----	-----	-----	-----	-----	-----	-----	-----	-----	-----	-----	-----	-----	-----	-----	-----	-----	-----	-----	-----	-----	-----	-----	-----	-----	-----	-----	-----	-----	-----	-----	-----	-----	-----	-----	-----	-----	-----	-----	-----	-----	-----	-----	-----	-----	-----	-----	-----	-----	-----	-----	-----	-----	-----	-----	-----	-----	-----	-----	-----	-----	-----	-----	-----	-----	-----	-----	-----	-----	-----	-----	-----	-----	-----	-----	-----	-----	-----	-----	-----	-----	-----	-----	-----	-----	-----	-----	-----	-----	-----	-----	-----	-----	-----	-----	-----	-----	-----	-----	-----	-----	-----	-----	-----	-----	-----	-----	-----	-----	-----	-----	-----	-----	-----	-----	-----

Ch. number	17-015-A
------------	----------

esto nad	Date:	12/2017
----------	-------	---------

Formidat	B/A%
Methionin	1-1 000

Slapdash	Scoundrel
----------	-----------

DSP/PPPS

	$\rho_{\text{factor}} = \frac{\rho_{\text{factor}}}{\rho_{\text{factor}}}$
--	--

2-2 řádk

00	7'7'7'g	1cm0'7
----	---------	--------

185

Pan
Ing. Radim Doleček
Švermova 740

552 03 ČESKÁ SKALICE

VÁŠ DOPIS ZNAČKY / ZE DNE

1096777867

NAŠE ZNAČKA

090 / 2018

VYŘIZUJE / LINKA

Kebrt / 800850860

MÍSTO ODESLÁNÍ / DNE

Trutnov / 31.1.2018

Souhlas s umístěním stavby a s prováděním činností v ochranném pásmu elektrického zařízení

Vážená paní, vážený pane,

dovolte nám, abychom reagovali na Vaši žádost ze dne 27.01.2018, ve které nás žádáte o vydání stanoviska ke stavbě a provádění souvisejících činností v ochranném pásmu elektrického zařízení v našem majetku.

Ze zaslanych podkladů je zřejmé, že stavba:

1. Investor: **Údržba silnic Královéhradeckého kraje a.s.**
2. Název stavby: **Rekonstrukce silnice II/285 Jaroměř-Nové Město nad Met. úsek 3**
3. Parcelní číslo: **viz příloha**
4. Katastrální území: **Velká Jesenice, Veselice nad Metují, Městec u Nahořan, Nahořany nad Metují**
5. Předložené podklady: **PD – situace**
6. Číslo „Sdělení o existenci energetického zařízení v majetku DSO“: **///**

a s ní související činnosti zasahují do ochranných pásem zařízení:

1. Typ zařízení: **Nadzemní venkovní vedení VN 35 kV, podzemní kabelové vedení nízkého napětí, podzemní kabelové vedení vysokého napětí, distribuční trafostanice vn/nn**
2. Název zařízení: **Vrch VN - připojky k DTS, kmenové vedení VN578, kabel NN, kabel VN**

které je v majetku naší společnosti.

Sdělujeme Vám, že udělujeme souhlas s umístěním výše uvedené stavby a s prováděním činností zasahujících do ochranného pásma předmětného elektrického zařízení.

Povoleny činnosti:

1 – stavební práce	2 – zemní práce	3 – kácení a prořez
4 – umístění stavby	5 – skladování hořlavin	6 – skladování výbušnin

Platnost tohoto souhlasu je vázána na dodržení následujících podmínek:

1. Podmínkou pro zahájení činnosti v ochranném pásmu je platné „Sdělení o existenci energetického zařízení v majetku společnosti ČEZ Distribuce, a. s.“, v daném zájmovém území tohoto souhlasu a dodržení podmínek uvedených v tomto vyjádření.
2. Souběhy a křížovatky s elektrickými vedeními musí být provedeny v souladu s platnými normami a předpisy, zejména s ČSN EN 50110-1, ČSN EN 50423-3, PNE 33 0000-6 a PNE 33 3301, ČSN EN 50341-3 pro venkovní vedení VN, ČSN 33 2000-5-52 a PNE 34 1050 pro kabelová vedení a ČSN 73 6005 o prostorovém uspořádání sítí technického vybavení.
3. Umístění stavby a provádění činností v ochranném pásmu elektrického zařízení bude prováděno podle projektové dokumentace vypracované firmou: **ADVISIA s.r.o., Praha**
4. **Doplňující podmínky dle místních podmínek: Rekonstrukcí a opravou silnice nesmí dojít k ohrožení stability podpěrných bodů venkovního elektrického vedení VN 35 kV, NN do 1 kV a trafostanice a ke snížení výšky vodičů nad silnicí.**
5. **Rekonstrukcí silnice nedojde k poškození kabelů NN a VN a ke změně jejich uložení a krytí. Nesmí dojít k poškození uzemnění kabelových skříní a podpěrných bodů VN, NN a TS. Budou dodrženy hloubky uložení kabelů dle ČSN 736005.**
6. **V případě zjištění (po provedení přesného vytyčení v terénu a provedení sond), že kabelové vedení neodpovídá svým uložením podmínkám výše uvedených technických norem, požádá investor o jejich přeložení a to formou přeložky dle zákona 458/2000 Sb. § 47.**
7. **Upozorňujeme, že v dotčeném prostoru se nachází venkovní nadzemní vedení NN provedené izolovanými vodiči AYKYz, AES a holými vodiči AIFe. Na uvedené vedení se nevztahuje ochranné pásmo dle zákona 458/2000 Sb. Stavba bude provedena tak, aby neohrožovala stabilitu podpěrných bodů. Křížení bude provedeno dle příslušných technických norem především PNE 333302. Stavební práce budou prováděny tak, aby neohrožovaly bezpečnost a spolehlivý provoz vedení ani osob pohybujících se v blízkosti uvedeného vedení. Stavbou nedojde ke snížení výšky vodičů nad terénem.**
8. Jakákoliv poškození nebo mimořádné události, způsobené na elektrickém zařízení stavebníkem, musí být neprodleně oznámeny na poruchovou linku 800850860 a budou opraveny na náklady viníka. Zahrnutí poškozených míst může být provedeno pouze po souhlasu vydaném naší společností.
9. Umístěním stavby nesmí dojít ke ztížení přístupu našich pracovníků a pracovníků námi pověřených firem k našemu zařízení.
10. Při realizaci stavby nesmí dojít v žádném případě k nebezpečnému přiblížení osob, věcí, zařízení nebo mechanismů a strojů k živým částem pod napětím tj. musí být dodržena minimální vzdálenost 2 m od vodičů dle ČSN EN 50110-1. V případě, že nebude možné tuto vzdálenost dodržet, je žadatel povinen požádat o vypnutí předmětného vedení.
11. Pracovníci provádějící práce budou prokazatelně poučeni o nebezpečí, které hrozí při nedodržení bezpečnostních předpisů.
12. S ohledem k provádění prací v ochranném pásmu upozorňujeme na možnost nebezpečných vlivů od elektrického zařízení. Opatření proti těmto vlivům je na straně zhotovitele výše uvedené stavby. ČEZ Distribuce, a.s. nepřevzme žádnou zodpovědnost za případné škody, které vzniknou stavebníkovi následkem poruchy nebo havárie

elektrického zařízení za nepředvídaných okolností nebo nedodržení výše uvedených podmínek.

13. Při případné úpravě povrchu v ochranném pásmu vedení nesmí dojít ke změně výškové nivelety země oproti současnému stavu.
14. Musí být dodrženy Podmínky pro práce v ochranných pásmech vedení, které jsou přílohou tohoto souhlasu.
15. Jakékoliv události mající vliv na provoz předmětných vedení musí být neprodleně oznámeny na poruchovou linku 800850860 nebo včas oznámeny naší společnosti.
16. Výjimka z O P se nevztahuje na zařízení ČEZ ICT Services, a.s.

Při dotčení nemovitosti DSO: V případě souhlasu se stavbou umístěnou na nemovitostech ČEZ Distribuce a vydáním příslušných povolení od stavebního úřadu je žadatel povinen, vypořádat užívací vztah k dotčeným nemovitostem to před započítím stavby.

Souhlas s prováděním činností související se zřízením (výstavbou) výše uvedené stavby končí dnem vydání kolaudačního rozhodnutí.

Provozovatel si vyhrazuje právo odvolat souhlas kdykoli, pokud zjistí, že podmínky stanovené v tomto „Souhlasu s umístěním stavby a s prováděním činností v ochranném pásmu elektrického zařízení“ nejsou dodrženy. Pokud zjištěné nedostatky nebyly odstraněny ani na základě písemné výzvy ve stanoveném termínu, je žadatel povinen uvést ochranné pásmo do původního stavu a zdržet se provozování jakékoli činnosti, kterou zákon výslovně zakazuje.

Tento souhlas pozbývá platnosti, nebude-li stavba zahájena do 1 roku od udělení souhlasu a netýká se zajištění dodávky elektřiny pro danou stavbu.

Souhlasíme s předloženou projektovou dokumentací a vydáním územního rozhodnutí a stavebního povolení.



S pozdravem

Zdeněk Jirout
Vedoucí oddělení SEM Sítě
ČEZ Distribuce, a. s.

Přílohy

Situace stavby

1. Podmínky pro provádění činností v OP nadzemních vedení
2. Podmínky pro provádění činností v OP podzemních vedení
3. Podmínky pro provádění činností v OP elektrických stanic

(nehodící se škrtněte)



PODMÍNKY PRO PROVÁDĚNÍ ČINNOSTÍ V OCHRANNÝCH PÁSMECH ELEKTRICKÝCH STANIC

Ochranné pásmo elektrické stanice je stanoveno v §46, odst. (6), Zák. č. 458/2000 Sb., tj. zákona o podmínkách podnikání a o výkonu státní správy v energetických odvětvích a o změně některých zákonů (energetický zákon), ve znění pozdějších předpisů (dále jen „energetický zákon“) a je vymezeno svislými rovinami vedenými ve vodorovné vzdálenosti:

- a) u venkovních el. stanic a dále stanic s napětím větším než 52 kV v budovách 20 metrů od oplocení nebo od vnějšího líce obvodového zdíva,
- b) u stožárových elektrických stanic a věžových stanic s venkovním přívodem s převodem napětí z úrovně nad 1 kV a menší než 52 kV na úroveň nízkého napětí 7 m od vnější hrany půdorysu stanice ve všech směrech,
- c) u kompaktních a zděných el. stanic s převodem napětí z úrovně nad 1 kV a menší než 52 kV na úroveň nízkého napětí 2 metry od vnějšího pláště stanice ve všech směrech,
- d) u vestavěných el. stanic 1 metr od obestavění.

V ochranném pásmu elektrické stanice je podle §46 odst. (8) a (10) energetického zákona zakázáno:

1. zřizovat bez souhlasu vlastníka těchto zařízení stavby či umisťovat konstrukce a jiná podobná zařízení, jakož i uskladňovat hořlavé a výbušné látky,
2. provádět bez souhlasu vlastníka zemní práce,
3. provádět činnosti, které by mohly ohrozit spolehlivost a bezpečnost provozu těchto zařízení nebo ohrozit život, zdraví či majetek osob,
4. provádět činnosti, které by znemožňovaly nebo podstatně znesnadňovaly přístup k těmto zařízením.

Pokud stavba nebo stavební činnost zasahuje do ochranného pásma elektrické stanice, je třeba požádat o písemný souhlas vlastníka nebo provozovatele tohoto zařízení na základě §46, odst. (8) a (11) energetického zákona.

V ochranném pásmu elektrické stanice je dále zakázáno provádět činnosti, které by mohly mít za následek ohrožení bezpečnosti a spolehlivosti provozu stanice nebo zmenšující či podstatně znesnadňující její obsluhu a údržbu a to zejména:

5. provádět výkopové práce ohrožující zaústění podzemních vedení vysokého a nízkého napětí nebo stabilitu stavební části el. stanice (viz podmínky pro činnosti v ochranných pásmech podzemního vedení),
6. skladovat či umisťovat předměty bránící přístupu do elektrické stanice nebo k rozvaděčům vysokého nebo nízkého napětí,
7. umisťovat antény, reklamy, ukazatele apod.,
8. zřizovat oplocení, které by znemožnilo obsluhu el. stanice.

Případné nedodržení uvedených podmínek bude řešeno příslušným stavebním úřadem nebo nahlášeno Energetickému regulačnímu úřadu jako správní delikt ve smyslu příslušného ustanovení energetického zákona spočívající v porušení zákazu provádět činnosti v ochranných pásmech dle §46 uvedeného zákona.



PODMÍNKY PRO PROVÁDĚNÍ ČINNOSTÍ V OCHRANNÝCH PÁSMECH NADZEMNÍCH VEDENÍ

Ochranné pásmo nadzemního vedení podle §46, odst. (3), Zák. č. 458/2000 Sb., tj. zákona o podmínkách podnikání a o výkonu státní správy v energetických odvětvích a o změně některých zákonů (energetický zákon), ve znění pozdějších předpisů (dále jen „energetický zákon“) je souvislý prostor vymezený svislými rovinami vedenými po obou stranách vedení ve vodorovné vzdálenosti měřené kolmo na vedení, které činí od krajního vodiče vedení na obě jeho strany:

- a) u napětí nad 1 kV a do 35 kV včetně
 - pro vodiče bez izolace 7 metrů (resp. 10 metrů u zařízení postaveného do 31. 12. 1994, vyjma lesních průseků, kde rozsah ochranného pásma i do uvedeného data činí 7 metrů),
 - pro vodiče s izolací základní 2 metry,
 - pro závěsná kabelová vedení 1 metr;
- b) u napětí nad 35 kV do 110 kV včetně
 - pro vodiče bez izolace 12 metrů (resp. 15 metrů u zařízení postaveného do 31. 12. 1994),
 - pro vodiče s izolací základní 5 metrů

Poznámka: Nadzemní vedení nízkého napětí (do 1 kV) není chráněno ochranným pásmem. Při činnostech prováděných v jeho blízkosti (práce v blízkosti) je nutné dodržet vzdálenosti dané ČSN EN 50110–1 ed. 2.

V ochranném pásmu nadzemního vedení je podle §46 odst. (8) a (9) energetického zákona zakázáno:

- 1. zřizovat bez souhlasu vlastníka těchto zařízení stavby či umisťovat konstrukce a jiná podobná zařízení, jakož i uskladňovat hořlavé a výbušné látky,
- 2. provádět bez souhlasu vlastníka zemní práce,
- 3. provádět činnosti, které by mohly ohrozit spolehlivost a bezpečnost provozu těchto zařízení nebo ohrozit život, zdraví či majetek osob,
- 4. provádět činnosti, které by znemožňovaly nebo podstatně znesnadňovaly přístup k těmto zařízením,
- 5. vysazovat chmelnice a nechávat růst porosty nad výšku 3 metry.

Pokud stavba nebo stavební činnost zasahuje do ochranného pásma nadzemního vedení, je třeba požádat o písemný souhlas vlastníka nebo provozovatele tohoto zařízení na základě §46, odst. (8) a (11) energetického zákona.

V ochranných pásmech nadzemních vedení je třeba dále dodržovat následující podmínky:

- 1. Při pohybu nebo pracích v blízkosti elektrického vedení vysokého napětí se nesmí osoby, předměty, prostředky nemající povahu jeřábu přiblížit k živým částem – vodičům blíže než 2 metry (dle ČSN EN 50110–1).
- 2. Jeřáby a jim podobná zařízení musí být umístěny tak, aby v kterékoli poloze byly všechny jejich části mimo ochranné pásmo vedení, a musí být zamezeno vymrštění lana.
- 3. Je zakázáno stavět budovy nebo jiné objekty v ochranných pásmech nadzemních vedení vysokého napětí.
- 4. Je zakázáno, provádět veškeré pozemní práce, při kterých by byla narušena stabilita podpěrných bodů – sloupů nebo stožárů.
- 5. Je zakázáno upevňovat antény, reklamy, ukazatele apod. pod, přes nebo přímo na stožáry elektrického vedení.
- 6. Dodavatel prací musí prokazatelně seznámit své pracovníky, jichž se to týká s ČSN EN 50110–1.
- 7. Pokud není možné dodržet body č. 1 až 4, je možné požádat příslušný provozní útvar provozovatele distribuční soustavy o další řešení (zajištění odborného dohledu pracovníka s elektrotechnickou kvalifikací dle Vyhlášky č. 50/1978 Sb., vypnutí a zajištění zařízení, zaizolování živých částí apod.), pokud nejsou tyto podmínky již součástí jiného vyjádření ke konkrétní stavbě.
- 8. V případě požadavku na vypnutí zařízení po nezbytnou dobu provádění prací je nutné požádat minimálně 2 měsíce před požadovaným termínem. V případě vedení nízkého napětí je možné též požádat o zaizolování části vedení.

Případné nedodržení uvedených podmínek bude řešeno příslušným stavebním úřadem nebo nahlášeno Energetickému regulačnímu úřadu jako správní delikt ve smyslu příslušného ustanovení energetického zákona, spočívající v porušení zákazu provádět činnosti v ochranných pásmech dle §46 uvedeného zákona.



PODMÍNKY PRO PROVÁDĚNÍ ČINNOSTÍ V OCHRANNÝCH PÁSMECH PODZEMNÍCH VEDENÍ

Ochranné pásmo podzemních vedení elektrizační soustavy do 110 kV včetně a vedení řídicí, měřicí a zabezpečovací techniky je stanoveno v §46, odst. (5), Zák. č. 458/2000 Sb., tj. zákona o podmínkách podnikání a o výkonu státní správy v energetických odvětvích a o změně některých zákonů (energetický zákon), ve znění pozdějších předpisů (dále jen „energetický zákon“), a činí 1 metr po obou stranách krajního kabelu kabelové trasy, nad 110 kV činí 3 metry po obou stranách krajního kabelu.

V ochranném pásmu podzemního vedení je podle §46 odst. (8) a (10) energetického zákona zakázáno:

- a) zřizovat bez souhlasu vlastníka těchto zařízení stavby či umisťovat konstrukce a jiná podobná zařízení, jakož i uskladňovat hořlavé a výbušné látky,
- b) provádět bez souhlasu vlastníka zemní práce,
- c) provádět činnosti, které by mohly ohrozit spolehlivost a bezpečnost provozu těchto zařízení nebo ohrozit život, zdraví či majetek osob,
- d) provádět činnosti, které by znemožňovaly nebo podstatně znesnadňovaly přístup k těmto zařízením,
- e) vysazovat trvalé porosty a přejíždět vedení těžkými mechanizmy.

Pokud stavba nebo stavební činnost zasahuje do ochranného pásma podzemního vedení, je třeba požádat o písemný souhlas vlastníka nebo provozovatele tohoto zařízení na základě §46, odst. (8) a (11) energetického zákona.

V ochranných pásmech podzemních vedení je třeba dále dodržovat následující podmínky:

- 1. Dodavatel prací musí před zahájením prací zajistit vytyčení podzemního zařízení a prokazatelně seznámit pracovníky, jichž se to týká, s jejich polohou a upozornit na odchylky od výkresové dokumentace.
- 2. Výkopové práce do vzdálenosti 1 metr od osy (krajního) kabelu musí být prováděny ručně. V případě provedení sond (ručně) může být tato vzdálenost snížena na 0,5 metru.
- 3. Zemní práce musí být prováděny v souladu s ČSN 73 6133 Návrh a provádění zemního tělesa pozemních komunikací a při zemních pracích musí být dodrženo Nařízení vlády č. 591/2006 Sb., o bližších minimálních požadavcích na bezpečnost a ochranu zdraví při práci na staveništích.
- 4. Místa křížení a souběhy ostatních zařízení se zařízeními energetiky musí být vyprojektovány a provedeny zejména dle ČSN 73 6005, ČSN EN 50 341–1,2, ČSN EN 50341–3–19, ČSN EN 50423–1, ČSN 33 2000–5–52 a PNE 33 3302.
- 5. Dodavatel prací musí oznámit příslušnému provozovateli distribuční soustavy zahájení prací minimálně 3 pracovní dny předem.
- 6. Při potřebě přejíždění trasy podzemních vedení vozidly nebo mechanizmy je třeba po dohodě s provozovatelem provést dodatečnou ochranu proti mechanickému poškození.
- 7. Je zakázáno manipulovat s obnaženými kabely pod napětím. Odkryté kabely musí být za vypnutého stavu řádně vyvěšeny, chráněny proti poškození a označeny výstražnou tabulkou dle ČSN ISO 3864.
- 8. Před záhozem kabelové trasy musí být provozovatel kabelu vyzván ke kontrole uložení. Pokud toto organizace provádějící zemní práce neprovede, vyhrazuje si provozovatel distribuční soustavy právo nechat inkriminované místo znovu odkrýt.
- 9. Při záhozu musí být zemina pod kabely řádně udusána, kabely zapískovány a provedeno krytí proti mechanickému poškození.
- 10. Bez předchozího souhlasu je zakázáno snižovat nebo zvyšovat vrstvu zeminy nad kabelem.
- 11. Každé poškození zařízení provozovatele distribuční soustavy musí být okamžitě nahlášeno na Linku pro hlášení poruch Skupiny ČEZ, společnosti ČEZ Distribuce, a.s., 840 850 860, která je Vám k dispozici 24 hodin denně, 7 dní v týdnu.
- 12. Ukončení stavby musí být neprodleně ohlášeno příslušnému provoznímu útvaru.
- 13. **Po dokončení stavby provozovatel distribuční soustavy nesouhlasí s vyhlášením ochranného pásma nových rozvodů, které jsou budovány, protože se již jedná o práce v ochranném pásmu zařízení provozovatele distribuční soustavy. Případné opravy nebo rekonstrukce na svém zařízení nebude provozovatel distribuční soustavy provádět na výjimku z ochranného pásma nebo na základě souhlasu s činností v tomto pásmu.**

Případné nedodržení uvedených podmínek bude řešeno příslušným stavebním úřadem nebo nahlášeno Energetickému regulačnímu úřadu jako správní delikt ve smyslu příslušného ustanovení energetického zákona spočívající v porušení zákazu provádět činnosti v ochranných pásmech dle §46 uvedeného zákona.

ŽADATEL

ing. Radim Doleček

NAŠE ZNAČKA
0100944396VYŘÍZENO DNE
21.06.2018

**Sdělení o existenci energetického zařízení v majetku společnosti EZ Distribuce, a. s., pro akci:
Silnice II/285 Jaroměř - Nové Město nad Metují, úseky 1,2 a 3 (SO101, část1)**

Vážený zákazníku,

dovolujeme si reagovat na Vaši žádost číslo 0100944396 ze dne 21.06.2018 o sdělení o existenci energetického zařízení v majetku společnosti EZ Distribuce, a. s., ve Vámi vymezeném zájmovém území.

V majetku EZ Distribuce, a. s., se na Vámi uvedeném zájmovém území nachází nebo ochranným pásmem zasahuje energetické zařízení typu:

	síť NN	síť VN	síť VVN
Podzemní síť	stejně	stejně	
Nadzemní síť	stejně	stejně	
Stanice			

Energetické zařízení je chráněno ochranným pásmem podle § 46 zákona č. 458/2000 Sb., o podmínkách podnikání a o výkonu státní správy v energetických odvětvích a o změně některých zákonů (energetický zákon), ve znění pozdějších předpisů. Přibližný průběh tras energetických zařízení zasíláme v příloze k tomuto dopisu. Dovolujeme si upozornit, že v trase kabelového vedení může být uloženo několik kabelů.

V případě, že uvažovaná akce neboinnost zasáhne do ochranného pásma nadzemních vedení nebo trafostanic, popřípadě po vytyčení zjistíte, že zasahuje do ochranného pásma podzemních vedení, je nutné písemně požádat společnost EZ Distribuce, a. s., o souhlas s inností v ochranném pásmu (formulář je k dispozici na www.cezdistribuce.cz v části Formulář / innosti v ochranných pásmech, kontaktní údaje pro podání Vaší žádosti naleznete v zápatí). Jestliže uvažovaná akce vyvolá potřebu dílčí změny trasy vedení nebo umístění některých prvků energetického zařízení, je nutné včas společnost EZ Distribuce, a. s., požádat o přeložku zařízení podle § 47 energetického zákona. Dovolujeme si Vás rovněž upozornit, že v zájmovém území se může nacházet také energetické zařízení, které není v majetku společnosti EZ Distribuce, a. s.

V případě existence podzemních energetických zařízení je povinností stavebníka alespoň třináct dní před započetím zemních prací požádat o tzv. vytyčení. Kontaktní údaje pro podání žádosti naleznete na www.cezdistribuce.cz v části Kontakty.

Pokud dojde k obnažení kabelového vedení nebo k poškození energetického zařízení, nahlašte nám prosím tuto skutečnost bezodkladně jako poruchu na bezplatnou linku 800 850 860.

Toto sdělení je platné do 21.12.2018 a je jedním z podkladů pro zpracování projektové dokumentace, pokud je taková dokumentace zpracovávána. Toto sdělení však nenahrazuje vyjádření provozovatele distribuční soustavy k projektové dokumentaci pro územní nebo stavební řízení, k připojení nového odběru, zdroje elektrické energie nebo k navýšení rezervovaného výkonu a mimo havárií ani souhlas s inností v ochranném pásmu.



V souvislosti s výše uvedeným si Vás dovoluujeme upozornit, že uvedené sdělení včetně jeho příloh obsahuje skutečnosti tvořící obchodní tajemství společnosti EZ Distribuce, a. s. Poskytnuté informace jsou dále také doprovázeny informacemi a obchodně citlivými informacemi společnosti EZ Distribuce, a. s. Z výše uvedených důvodů si Vás proto společnost EZ Distribuce, a. s., dovoluujeme upozornit, že s poskytnutými informacemi je potřeba nakládat dle platných právních předpisů, v opačném případě se vystavujete postihu ve smyslu platné právní úpravy. V této souvislosti si Vás dále dovoluujeme upozornit, že požadované informace nesmí být předány, sděleny, využity, zveřejněny, či jiným způsobem postoupeny na jakoukoli třetí osobu bez předchozího prokazatelného souhlasu společnosti EZ Distribuce, a. s. Informace o existenci sítí mohou být využity pouze pro účel, pro který byly vyžádány.

S pozdravem

EZ Distribuce, a. s.

Dělná, Dělná IV-Podmokly

Teplická 874/8

PS 405 02

I : 24729035

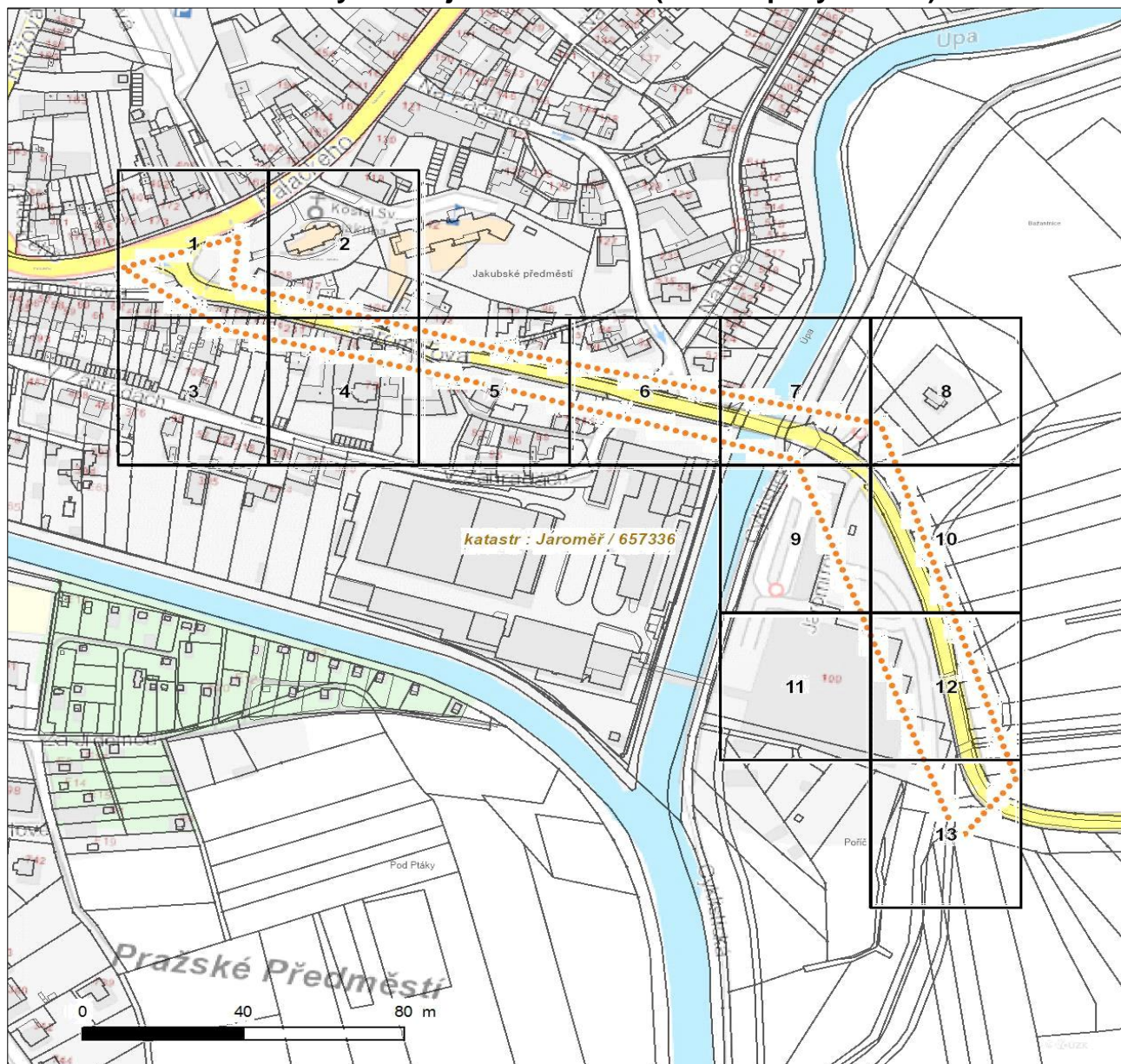
Přílohy

1. Situace a výkres zájmového území
2. Podmínky pro provádění činností v ochranných pásmech energetických zařízení

Platí pouze se sdělením číslo 0100944396.

Zakreslené polohy zařízení v příloze jsou pouze informativní.

Situace výkres zájmového území (klad mapových listů)



Není-li zobrazena katastrální mapa, zadejte žádost znovu. Katastrální mapa je generována prostřednictvím externí WMS služby, jejíž provoz nezajišťuje společnost EZ Distribuce, a.s.

LEGENDA

	Podzemní vedení NN do 1kV		Stanice do 52 kV - stožárová
	Nadzemní vedení NN do 1kV		Stanice do 52 kV - zděná
	Podzemní vedení VN do 35 kV		Transformovna (nad 52 kV)
	Nadzemní vedení VN do 35 kV		Probíhající investice ČEZ Distribuce
	Podzemní vedení VVN 110kV		Stanice ČEZ Distribuce ve výstavbě
	Nadzemní vedení VVN 110kV		Zařízení ČEZ Distribuce ve výstavbě
	NN přívod odběratele		Hranice katastrálního území
	Cizí energetické vedení		
	Zájmové území		

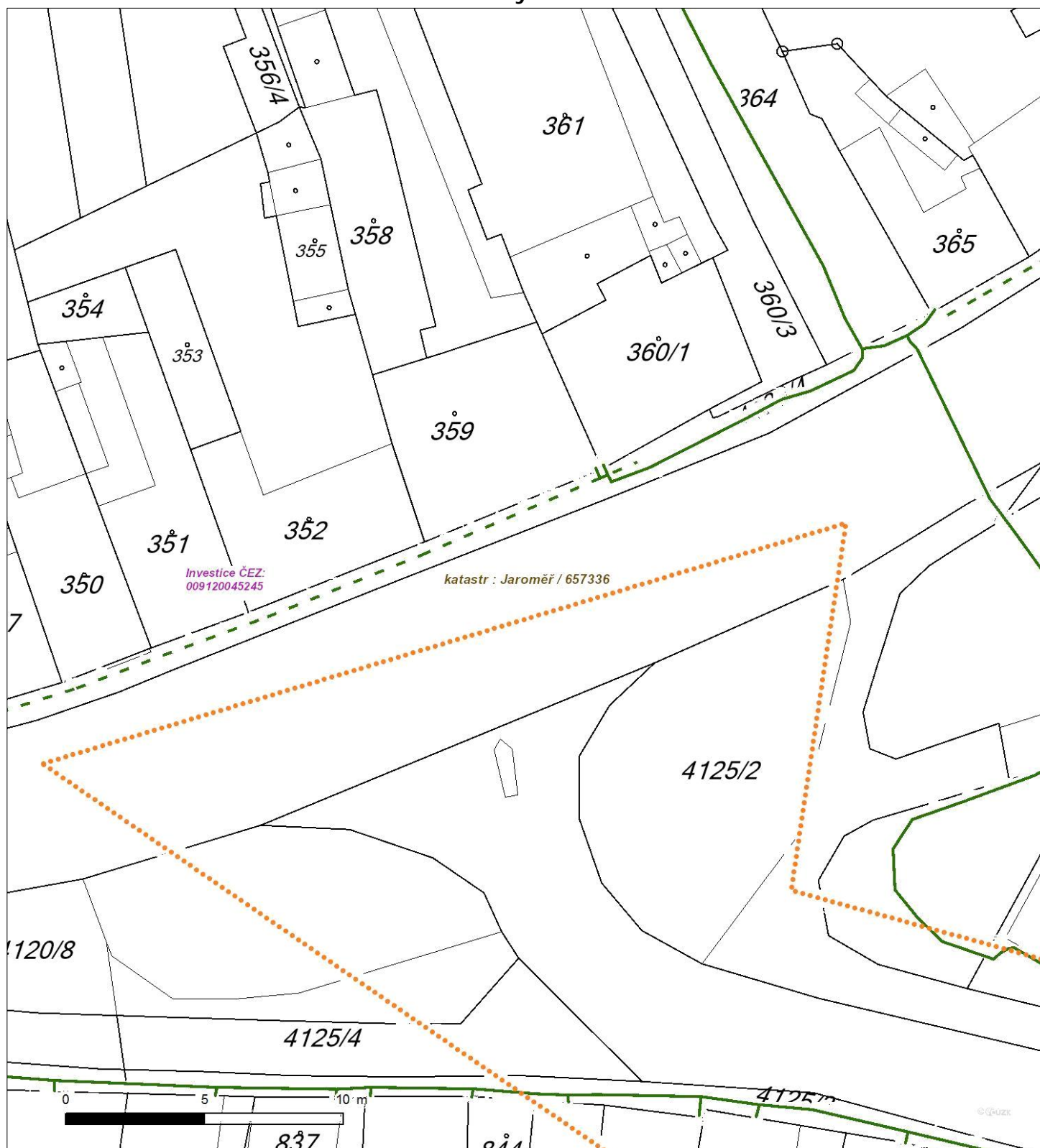
V zájmovém území se nachází investice akce.



Platí pouze se sdělením číslo 0100944396.

Zakreslené polohy zařízení v ploše jsou pouze informativní.

Situční výkres - list 1



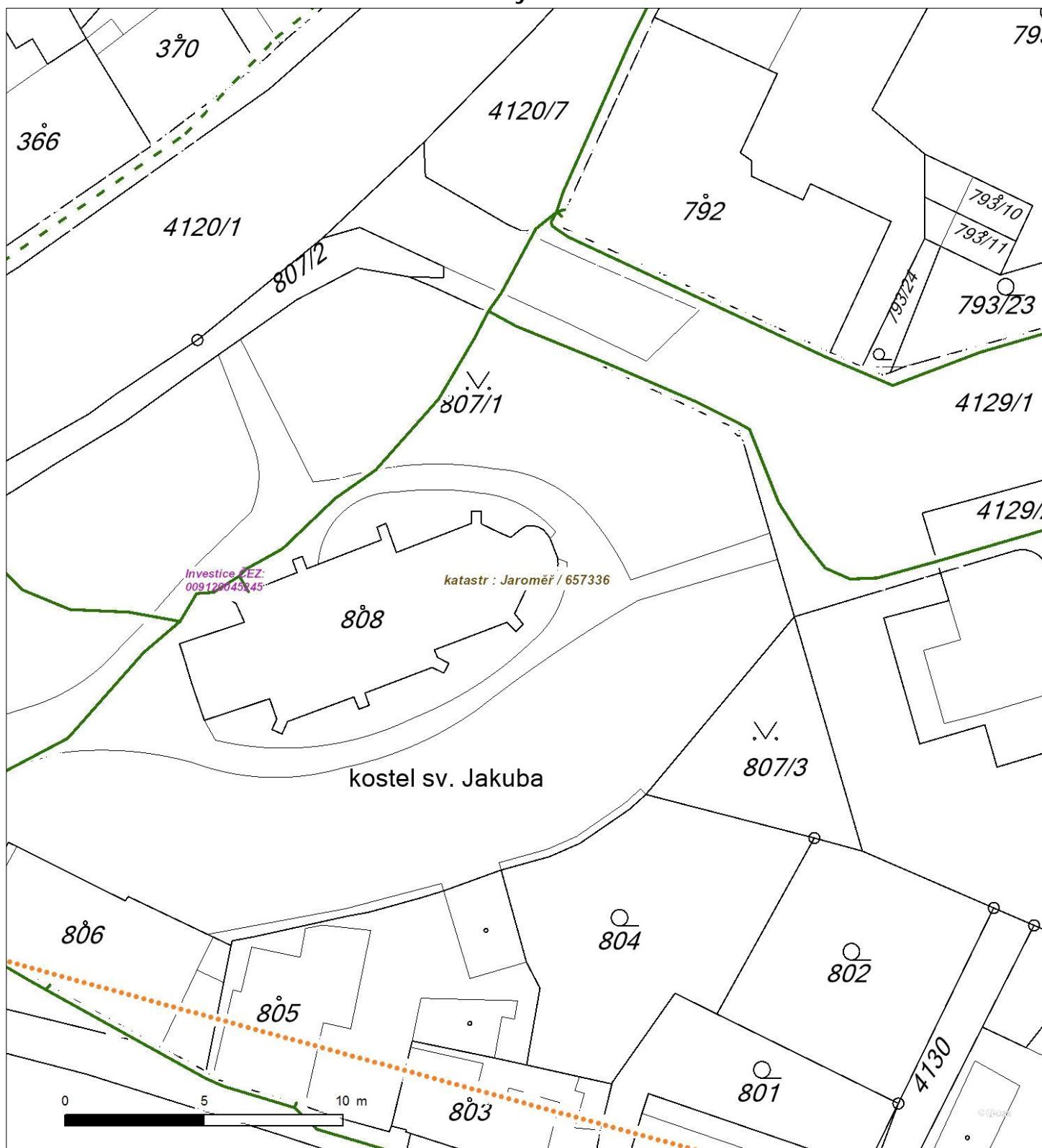
Není-li zobrazena katastrální mapa, zadejte žádost znovu. Katastrální mapa je generována prostřednictvím externí WMS služby, jejíž provoz nezajišťuje společnost EZ Distribuce, a. s.



Platí pouze se sdělením číslo 0100944396.

Zakreslené polohy zařízení v příloze jsou pouze informativní.

Situční výkres - list 2



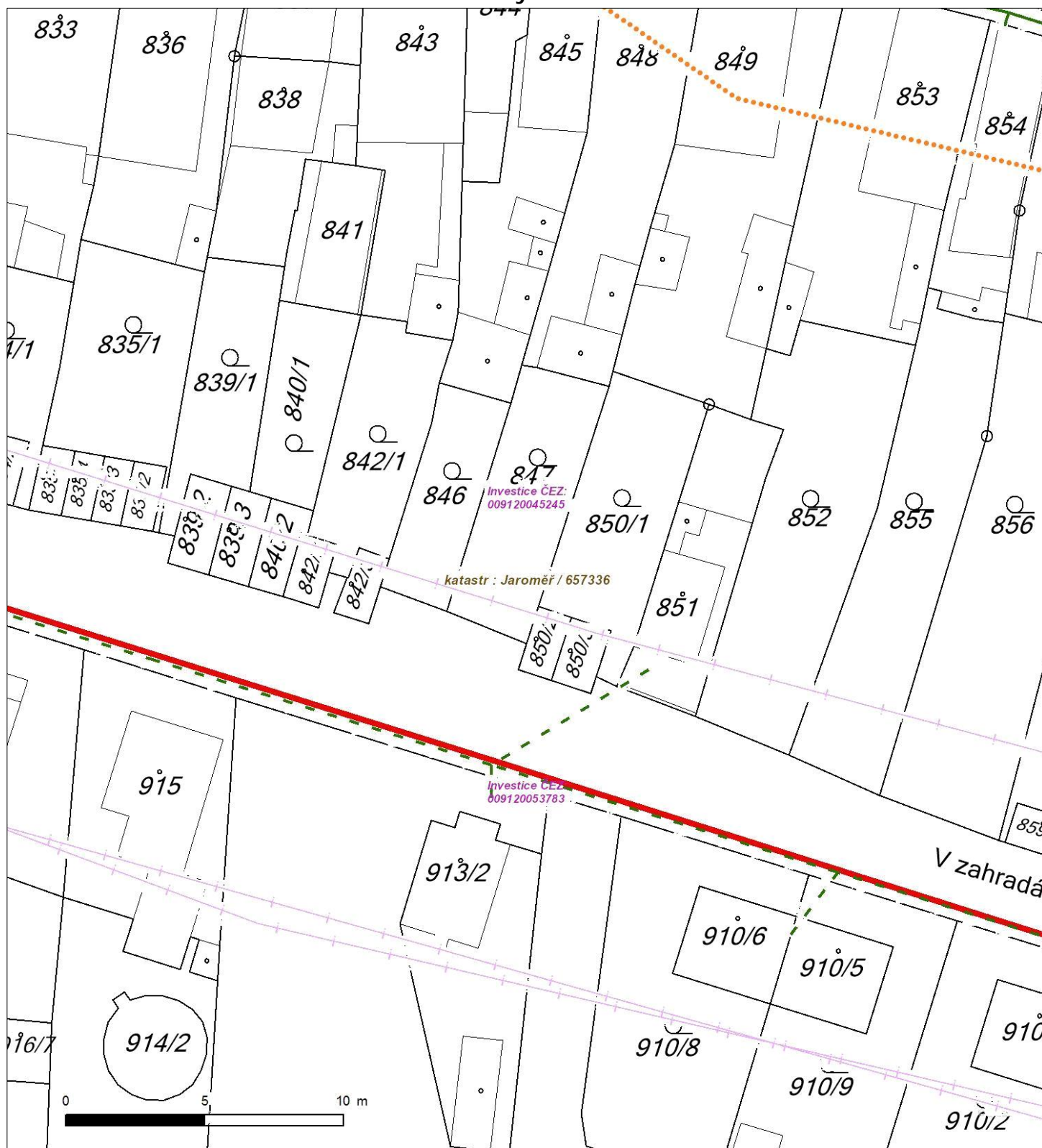
Není-li zobrazena katastrální mapa, zadejte žádost znovu. Katastrální mapa je generována prostřednictvím externí WMS služby, jejíž provoz nezajišťuje společnost EZ Distribuce, a. s.



Platí pouze se sdělením číslo 0100944396.

Zakreslené polohy zařízení v příloze jsou pouze informativní.

Situční výkres - list 3



Není-li zobrazena katastrální mapa, zadejte žádost znovu. Katastrální mapa je generována prostřednictvím externí WMS služby, jejíž provoz nezajišťuje společnost EZ Distribuce, a. s.



Platí pouze se sdělením číslo 0100944396.

Zakreslené polohy zařízení v příloze jsou pouze informativní.

Situční výkres - list 4



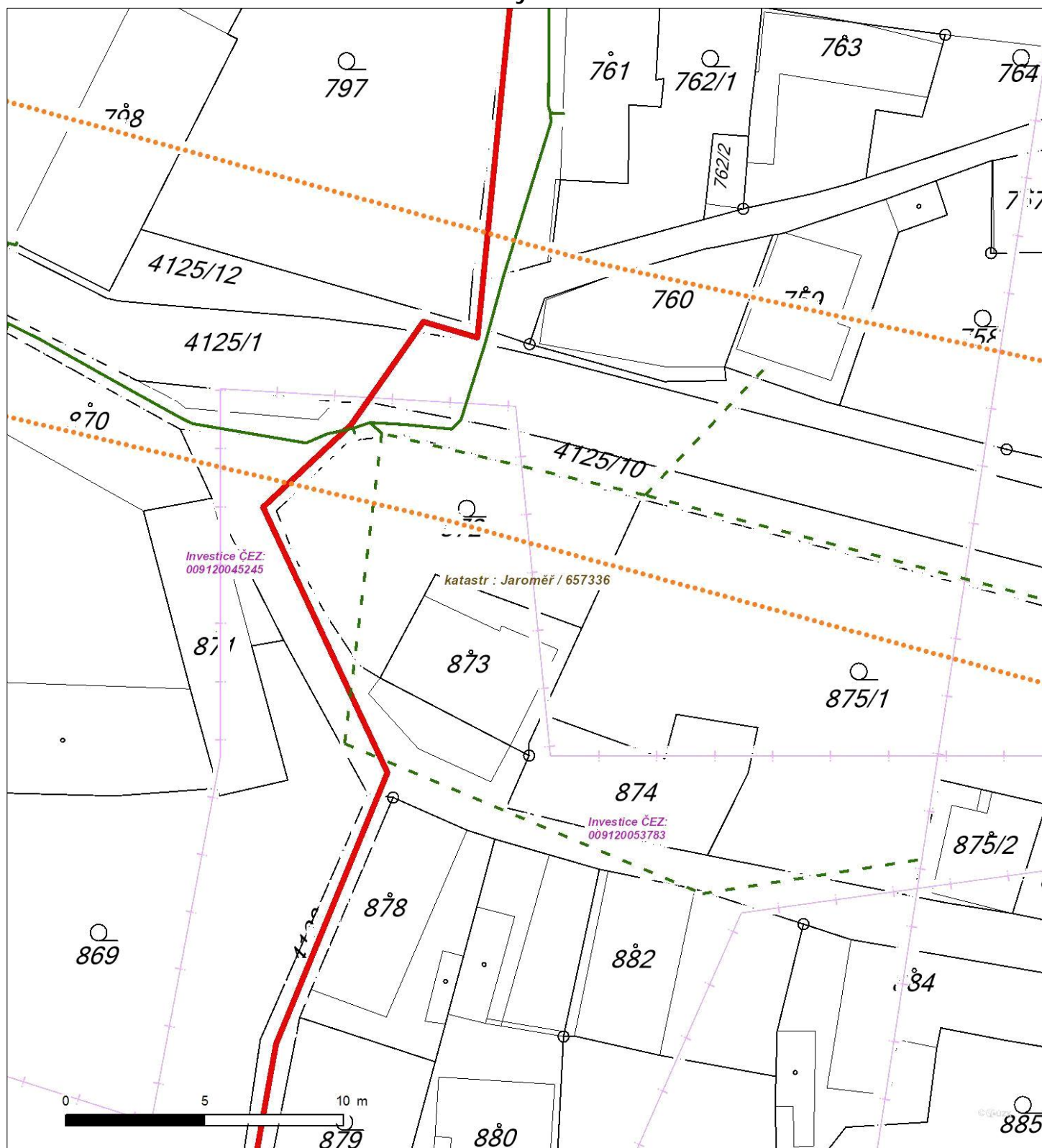
Není-li zobrazena katastrální mapa, zadejte žádost znovu. Katastrální mapa je generována prostřednictvím externí WMS služby, jejíž provoz nezajišťuje společnost EZ Distribuce, a. s.



Platí pouze se sdělením číslo 0100944396.

Zakreslené polohy zařízení v příloze jsou pouze informativní.

Situční výkres - list 5



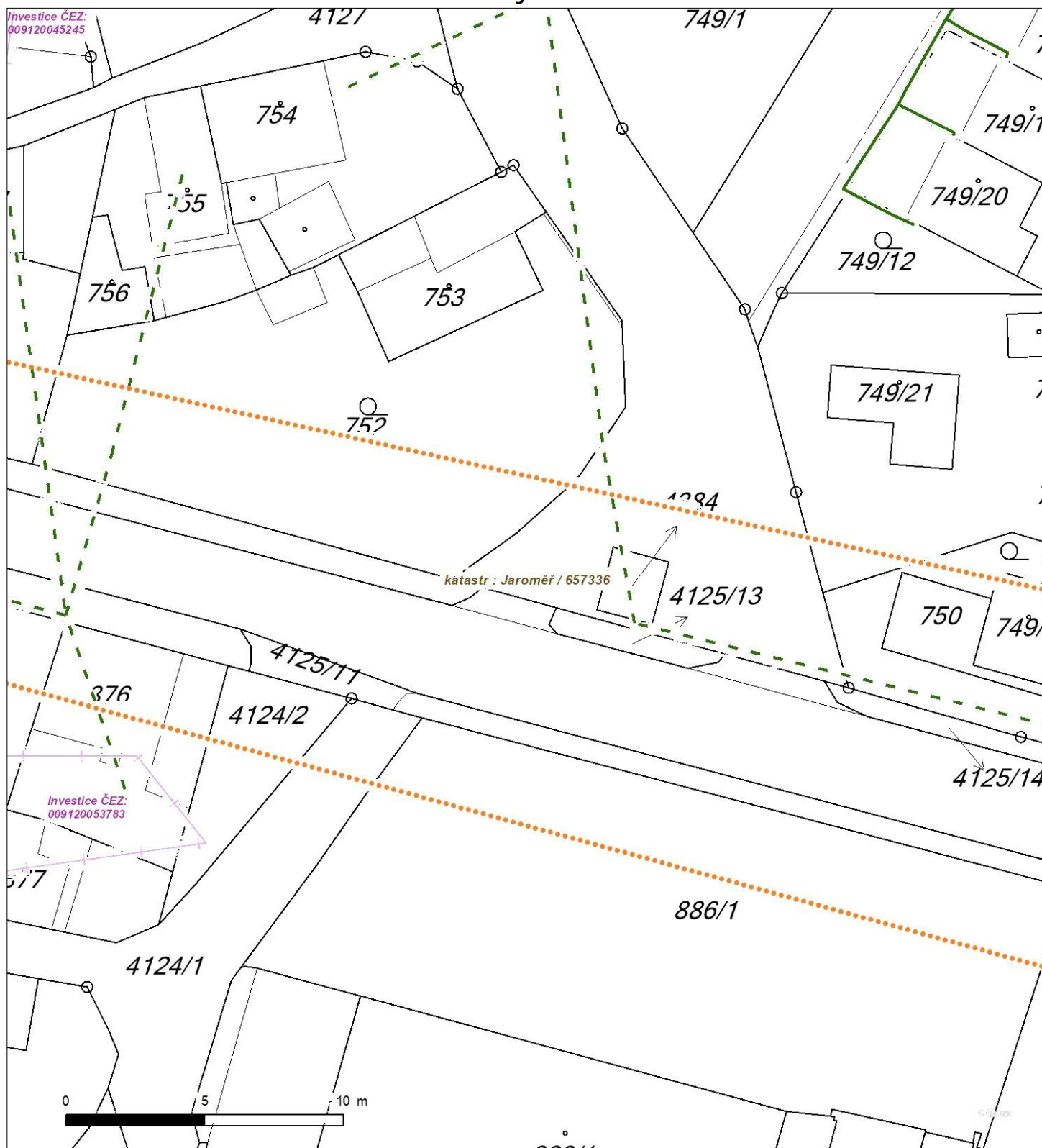
Není-li zobrazena katastrální mapa, zadejte žádost znovu. Katastrální mapa je generována prostřednictvím externí WMS služby, jejíž provoz nezajišťuje společnost EZ Distribuce, a. s.



Platí pouze se sdělením číslo 0100944396.

Zakreslené polohy zařízení v příloze jsou pouze informativní.

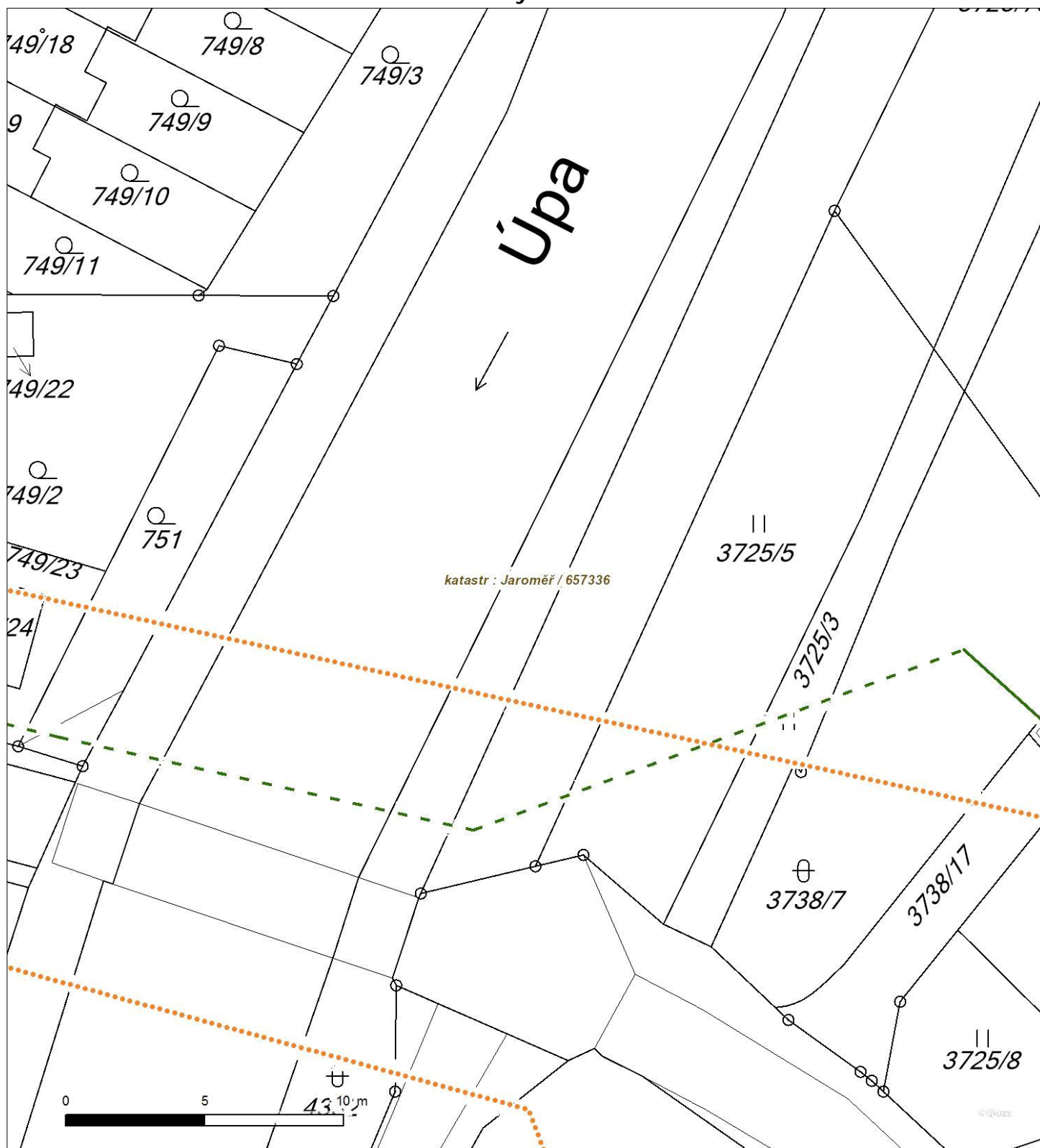
Situace výkres - list 6



Není-li zobrazena katastrální mapa, zadejte žádost znovu. Katastrální mapa je generována prostřednictvím externí WMS služby, jejíž provoz nezajišťuje společnost EZ Distribuce, a. s.

Zakreslené polohy za ízení v p íloze jsou pouze informativní.

Situ a ní výkres - list 7



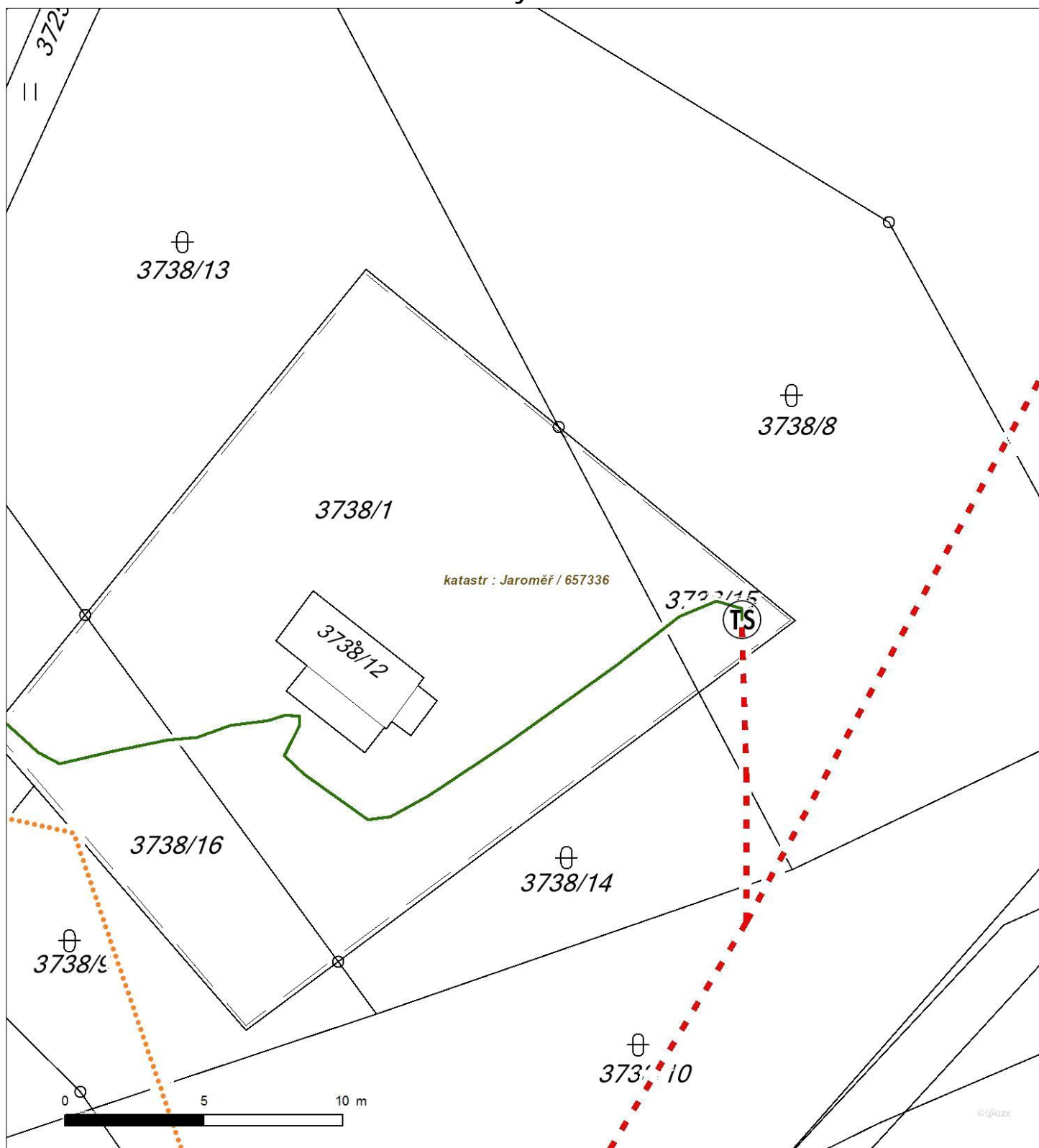
Není-li zobrazena katastrální mapa, zadejte žádost znovu. Katastrální mapa je generována prostřednictvím externí WMS služby, jejíž provoz nezajišťuje společnost EZ Distribuce, a. s.



Platí pouze se sdělením číslo 0100944396.

Zakreslené polohy zařízení v ploše jsou pouze informativní.

Situční výkres - list 8



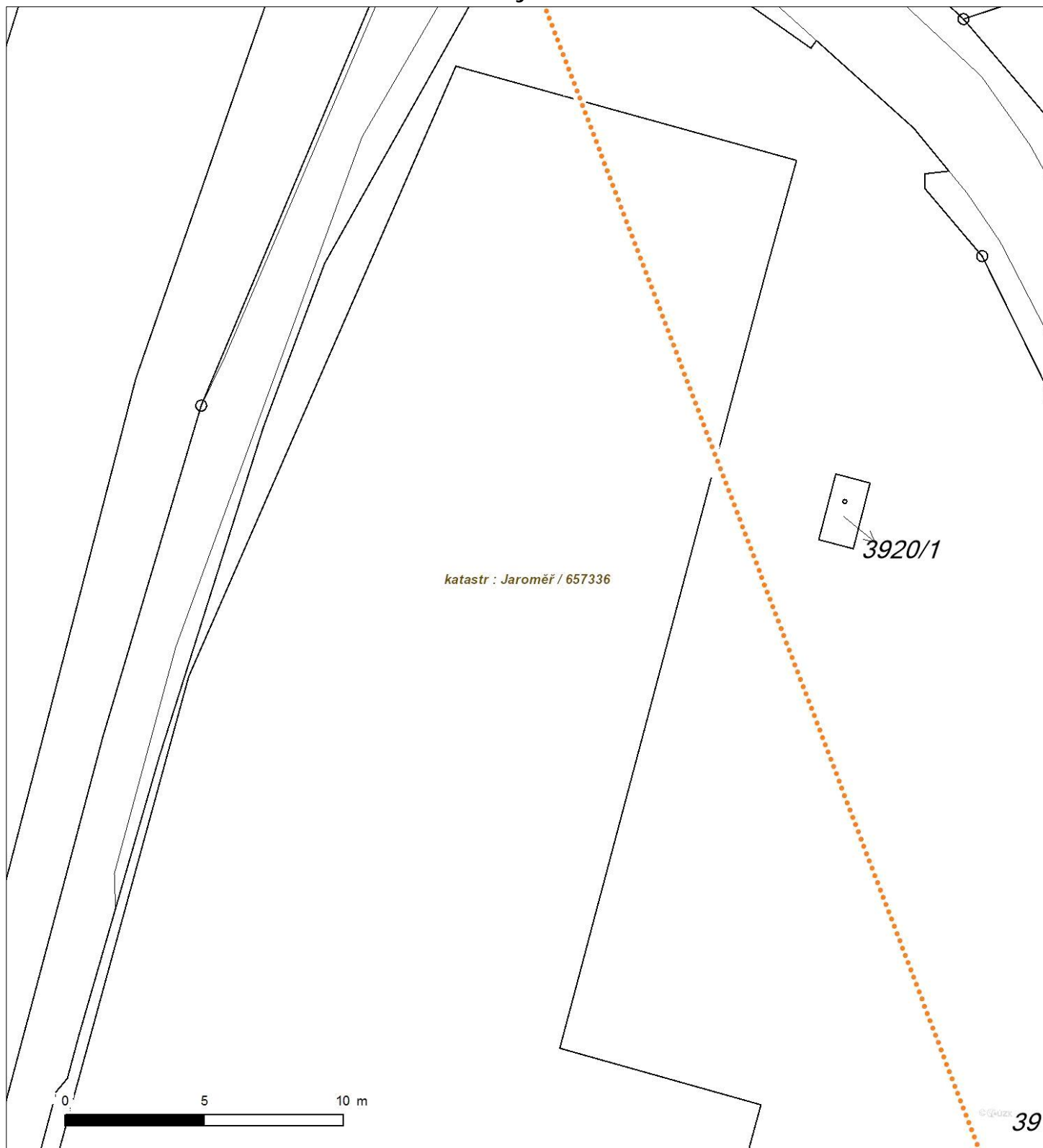
Není-li zobrazena katastrální mapa, zadejte žádost znovu. Katastrální mapa je generována prostřednictvím externí WMS služby, jejíž provoz nezajišuje společnost EZ Distribuce, a. s.



Platí pouze se sdělením číslo 0100944396.

Zakreslené polohy zařízení v příloze jsou pouze informativní.

Situční výkres - list 9



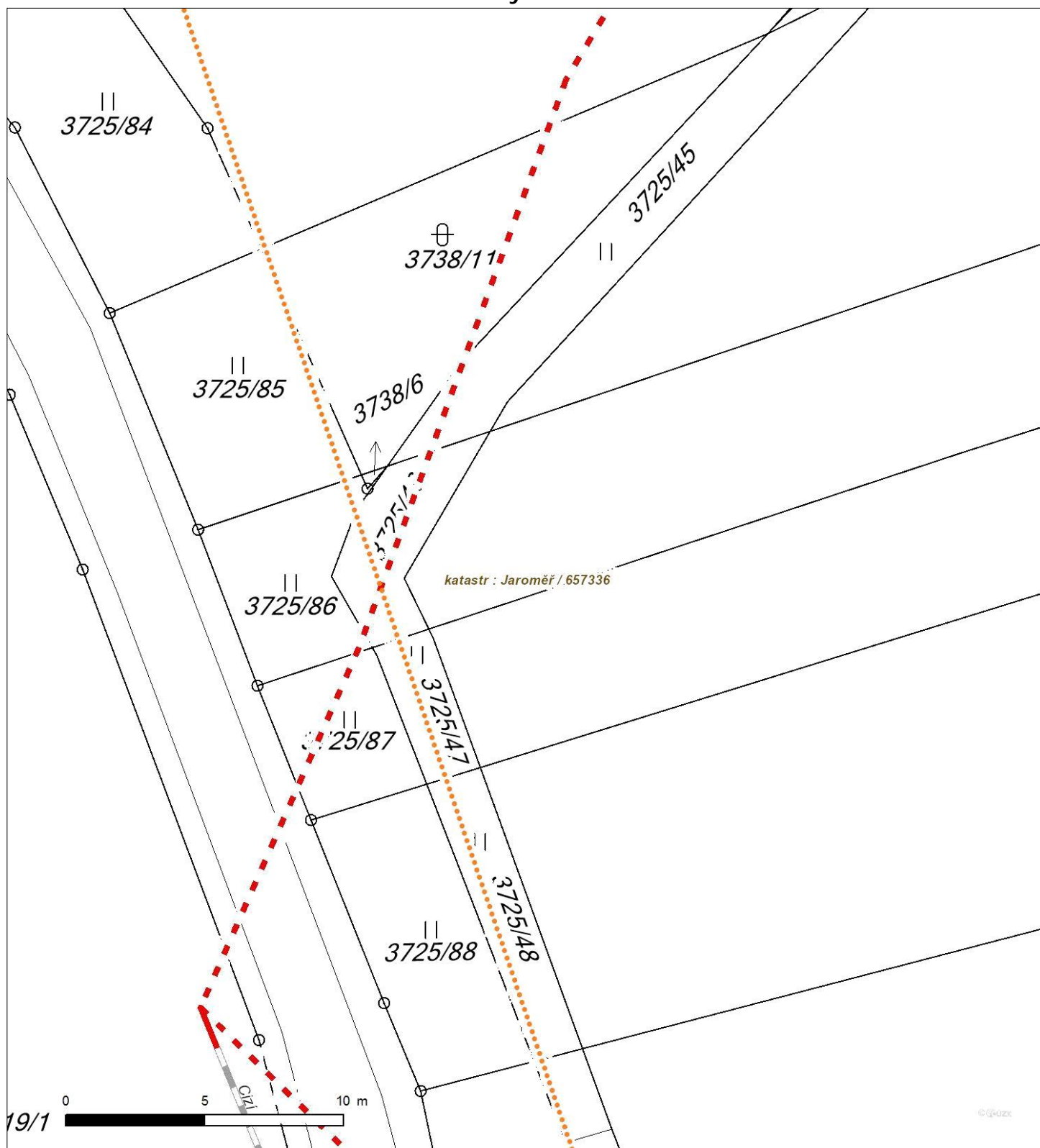
Není-li zobrazena katastrální mapa, zadejte žádost znovu. Katastrální mapa je generována prostřednictvím externí WMS služby, jejíž provoz nezajišťuje společnost EZ Distribuce, a. s.



Platí pouze se sdělením číslo 0100944396.

Zakreslené polohy zařízení v příloze jsou pouze informativní.

Situční výkres - list 10



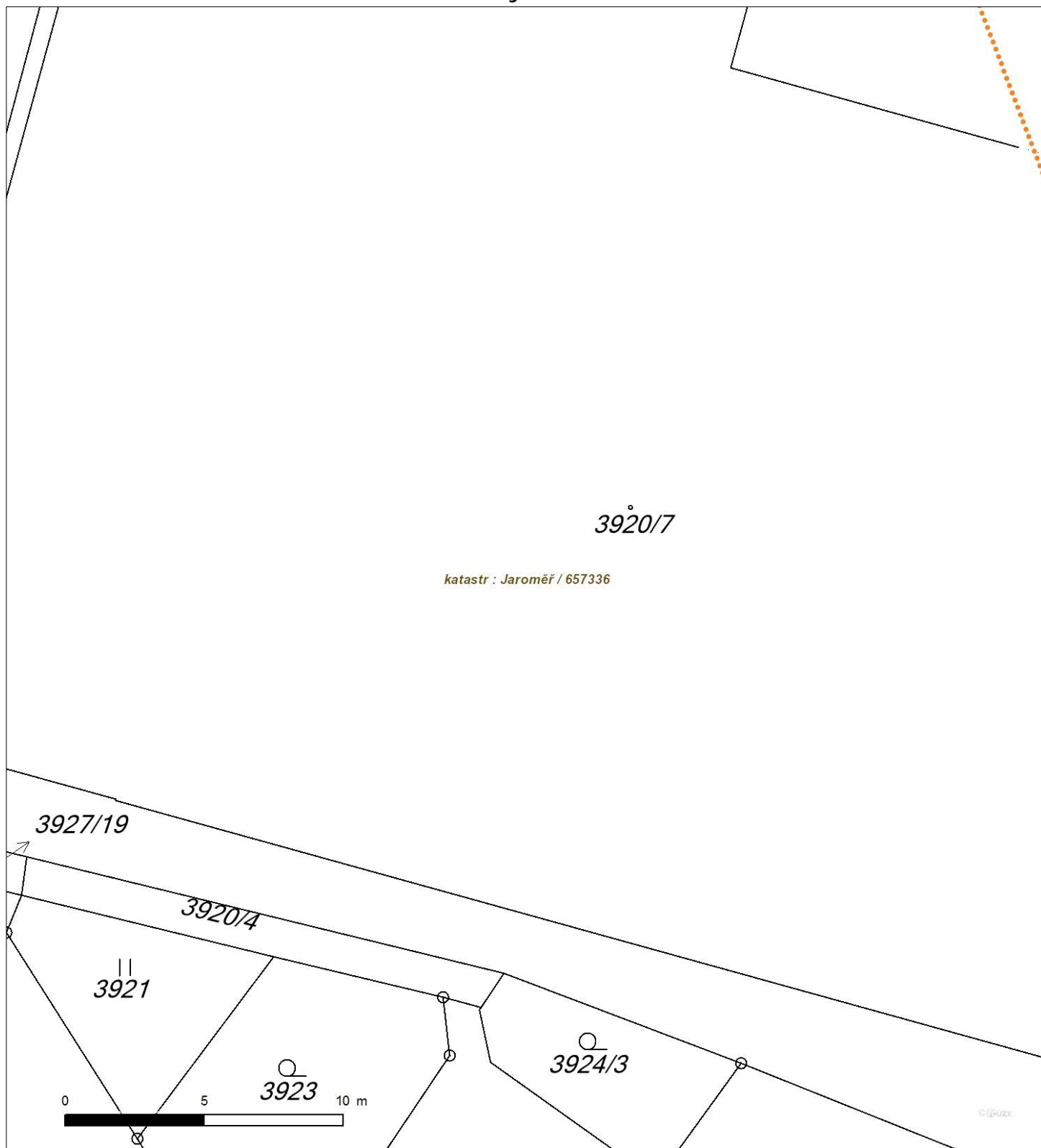
Není-li zobrazena katastrální mapa, zadejte žádost znovu. Katastrální mapa je generována prostřednictvím externí WMS služby, jejíž provoz nezajišťuje společnost EZ Distribuce, a. s.



Platí pouze se sdělením číslo 0100944396.

Zakreslené polohy zařízení v příloze jsou pouze informativní.

Situční výkres - list 11



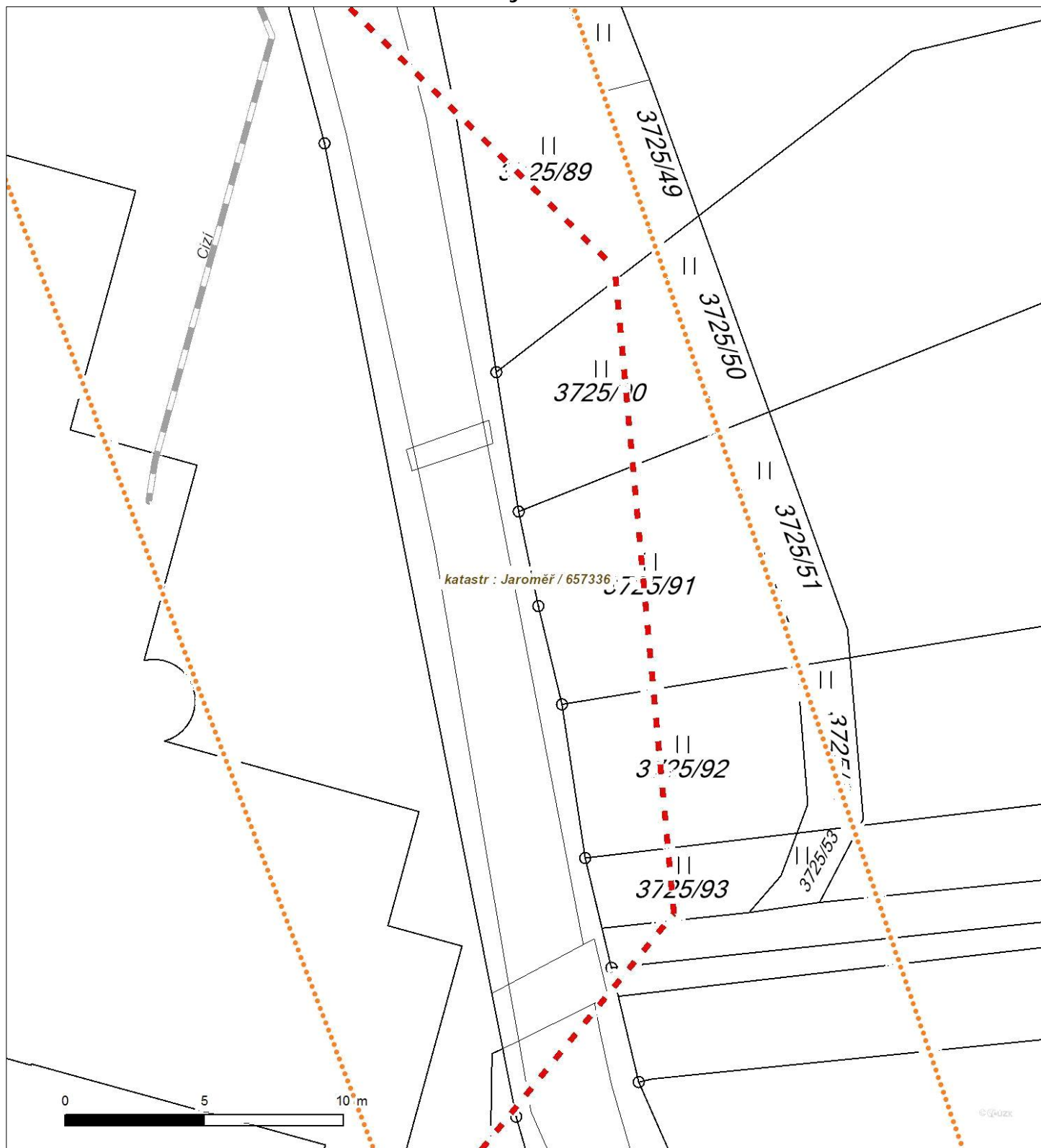
Není-li zobrazena katastrální mapa, zadejte žádost znovu. Katastrální mapa je generována prostřednictvím externí WMS služby, jejíž provoz nezajišťuje společnost EZ Distribuce, a. s.



Platí pouze se sdělením číslo 0100944396.

Zakreslené polohy zařízení v ploše jsou pouze informativní.

Situční výkres - list 12



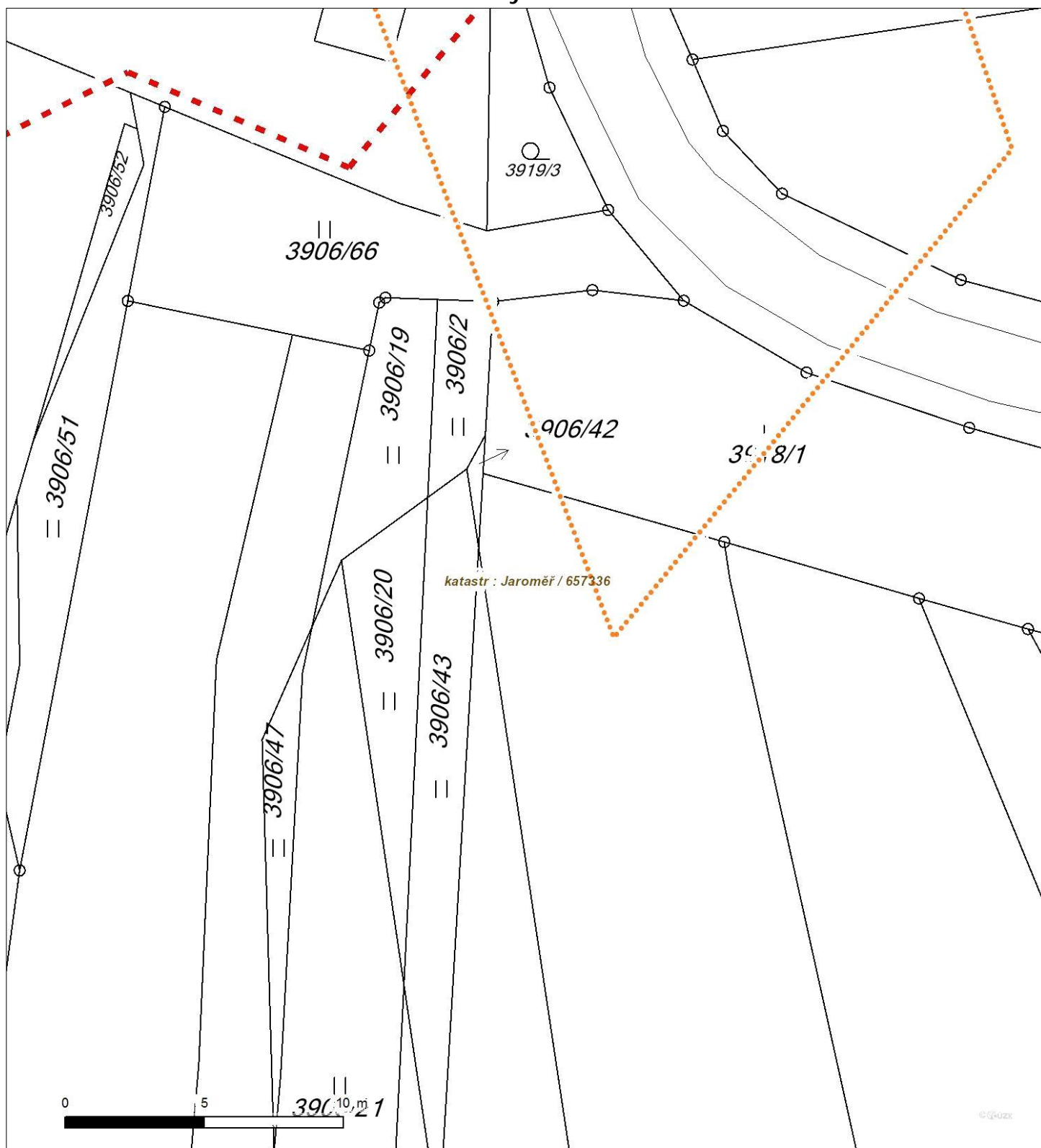
Není-li zobrazena katastrální mapa, zadejte žádost znovu. Katastrální mapa je generována prostřednictvím externí WMS služby, jejíž provoz nezajišťuje společnost EZ Distribuce, a. s.



Platí pouze se sdělením číslo 0100944396.

Zakreslené polohy zařízení v příloze jsou pouze informativní.

Situční výkres - list 13



Není-li zobrazena katastrální mapa, zadejte žádost znovu. Katastrální mapa je generována prostřednictvím externí WMS služby, jejíž provoz nezajišťuje společnost EZ Distribuce, a. s.



PODMÍNKY PRO PROVÁDĚNÍ INNSTÍ V OCHRANNÝCH PÁSMECH PODZEMNÍCH VEDENÍ

Ochranné pásmo podzemních vedení elektrizační soustavy do 110 kV včetně vedení idicí, měřicí a zabezpečovací techniky je stanoveno v § 46, odst. (5), Zák. č. 458/2000 Sb., tj. zákona o podmínkách podnikání a o výkonu státní správy v energetických odvětvích a o změnách některých zákonů (energetický zákon), ve znění pozdějších předpisů (dále jen "energetický zákon"), a miní 1 metr po obou stranách krajního kabelu kabelové trasy, nad 110 kV miní 3 metry po obou stranách krajního kabelu.

V ochranném pásmu podzemního vedení je podle § 46 odst. (8) a (10) energetického zákona zakázáno:

- a) z izovat bez souhlasu vlastníka toho, co za izení stavby i umis ovat konstrukce a jiná podobná za izení, jakož i usklad ovat ho lavé a výbušné látky,
 - b) provád t bez souhlasu vlastníka zemní práce,
 - c) provád t innosti, které by mohly ohrozit spolehlivost a bezpečnost provozu toho, co za izení nebo ohrozit život, zdraví i majetek osob,
 - d) provád t innosti, které by znemož ovaly nebo podstatn znesnad ovaly p ístup k t mto za izením,
 - e) vysazovat trvalé porosty a p ejížd t vedení t žkými mechanizmy.
- Pokud stavba nebo stavební innost zasahuje do ochranného pásma podzemního vedení, je třeba požádat o písemný souhlas vlastníka nebo provozovatele tohoto za izení na základ § 46, odst. (8) a (11) energetického zákona.

V ochranných pásmech podzemních vedení je třeba dále dodržovat následující podmínky:

- 1. Dodavatel prací musí před zahájením prací zajistit vytýčení podzemního za izení a prokazatelně seznámit pracovníky, jichž se to týká, s jejich polohou a upozornit na odchylky od výkresové dokumentace.
- 2. Výkopové práce do vzdálenosti 1 metr od osy (krajního) kabelu musí být prováděny ručně. V případě provedení sond (ručně) může být tato vzdálenost snížena na 0,5 metru.
- 3. Zemní práce musí být prováděny v souladu s SN 73 6133 Návrh a provádění zemního tělesa pozemních komunikací a při zemních pracích musí být dodrženo Nařízení vlády č. 591/2006 Sb., bližších minimálních požadavků na bezpečnost a ochranu zdraví při práci na staveništích.
- 4. Místa k izení a souběhy ostatních za izení se za izeními energetiky musí být vyprojektovány a provedeny zejména dle SN 73 6005, SN EN 50 341-1,2, SN EN 50341-3-19, SN EN 50423-1, SN 33 2000-5-52 a PNE 33 3302.
- 5. Dodavatel prací musí oznámit příslušnému provozovateli distribuční soustavy zahájení prací minimálně 3 pracovní dny předem.
- 6. Při potřebě projíždění podzemních vedení vozidly nebo mechanizmy je třeba po dohodě s provozovatelem provést dodatečnou ochranu proti mechanickému poškození.
- 7. Je zakázáno manipulovat s obnaženými kabely pod napětím. Odkryté kabely musí být za vypnutého stavu řádně vyvšeny, chráněny proti poškození a označeny výstražnou tabulkou dle SN ISO 3864.
- 8. Před záhozem kabelové trasy musí být provozovatel kabelu vyzván ke kontrole uložení. Pokud tato organizace provádí zemní práce neprovede, vyhrazuje si provozovatel distribuční soustavy právo nechat inkriminované místo znovu odkryt.
- 9. Při záhozu musí být zemina pod kabely řádně udusána, kabely zapískovány a provedeno krytí proti mechanickému poškození.
- 10. Bez předchozího souhlasu je zakázáno snižovat nebo zvyšovat vrstvu zeminy nad kabelem.
- 11. Každé poškození za izení provozovatele distribuční soustavy musí být okamžitě nahlášeno na Kontaktní bezplatnou linku EZ Distribuce 800 850 860, která je Vám k dispozici 24 hodin denně, 7 dní v týdnu.
- 12. Ukončení stavby musí být neprodleně ohlášeno příslušnému provoznímu útvaru.
- 13. Po dokončení stavby provozovatel distribuční soustavy nesouhlasí s vyhlášením ochranného pásma nových rozvodů, které jsou budovány, protože se již jedná o práce v ochranném pásmu za izení provozovatele distribuční soustavy. Pípadně opravy nebo rekonstrukce na svém za izení nebude provozovatel distribuční soustavy provádět na výjimku z ochranného pásma nebo na základ souhlasu s inností v tomto pásmu.**

Pípadné nedodržení uvedených podmínek bude řešeno příslušným stavebním úřadem nebo nahlášeno Energetickému regulačnímu úřadu jako správní delikt ve smyslu příslušného ustanovení energetického zákona spoívající v porušení zákazu provádění inností v ochranných pásmech dle § 46 uvedeného zákona.



PODMÍNKY PRO PROVÁDĚNÍ PRÁČÍ V OCHRANNÝCH PÁSMECH NADZEMNÍCH VEDENÍ

Ochranné pásmo nadzemního vedení podle § 46, odst. (3), Zák. č. 458/2000 Sb., tj. zákona o podmínkách podnikání a o výkonu státní správy v energetických odvětvích a o změnách některých zákonů (energetický zákon), ve znění pozdějších předpisů (dále jen "energetický zákon") je souvislý prostor vymezený svislými rovinami vedenými po obou stranách vedení ve vodorovné vzdálenosti měřené kolmo na vedení, které ohraničí od krajního vodiče vedení na obě jeho strany:

- a) u napětí nad 1 kV a do 35 kV včetně
 - pro vodiče bez izolace 7 metrů (resp. 10 metrů u zařízení postaveného do 31. 12. 1994, vyjma lesních prvků, kde rozsah ochranného pásma i do uvedeného data činí 7 metrů),
 - pro vodiče s izolací základní 2 metry,
 - pro závěsná kabelová vedení 1 metr;
- b) u napětí nad 35 kV do 110 kV včetně
 - pro vodiče bez izolace 12 metrů (resp. 15 metrů u zařízení postaveného do 31. 12. 1994).
 - pro vodiče s izolací základní 5 metrů

Poznámka: Nadzemní vedení nízkého napětí (do 1 kV) není chráněno ochranným pásmem.

Přiinnostech prováděných v jeho blízkosti (práce v blízkosti) je nutné dodržet vzdálenosti dané SN EN 50110-1 ed. 2.

V ochranném pásmu nadzemního vedení je podle § 46 odst. (8) a (9) energetického zákona zakázáno:

1. z izovat bez souhlasu vlastníka to, co za účelem stavby či umístění konstrukce a jiná podobná zařízení, jakož i uskladňovat hořlavé a výbušné látky,
2. provádět bez souhlasu vlastníka zemní práce,
3. provádět činnosti, které by mohly ohrozit spolehlivost a bezpečnost provozu to, co za účelem nebo ohrozit život, zdraví či majetek osob,
4. provádět činnosti, které by znemožňovaly nebo podstatně znesnadňovaly přístup k to, co za účelem,
5. vysazovat chmelnice a nechávat růst porosty nad výškou 3 metry.

Pokud stavba nebo stavební činnost zasahuje do ochranného pásma nadzemního vedení, je třeba požádat o písemný souhlas vlastníka nebo provozovatele tohoto zařízení na základě § 46, odst. (8) a (11) energetického zákona.

V ochranných pásmech nadzemních vedení je třeba dále dodržovat následující podmínky:

1. Při pohybu nebo pracích v blízkosti elektrického vedení vysokého napětí se nesmí osoby, předměty, prostědky nemající povahu jeřábu přiblížit k živým částem - vodičům blíže než 2 metry (dle SN EN 50110-1).
2. Jeřáby a jim podobná zařízení musí být umístěny tak, aby v kterékoli poloze byly všechny jejich části mimo ochranné pásmo vedení, a musí být zamezeno vyvrstvení lana.
3. Je zakázáno stavět budovy nebo jiné objekty v ochranných pásmech nadzemních vedení vysokého napětí.
4. Je zakázáno, provádět veškeré pozemní práce, při kterých by byla narušena stabilita podpůrných bodů - sloupů nebo stožárů.
5. Je zakázáno upevňovat antény, reklamy, ukazatele apod. pod, přes nebo přímo na stožáry elektrického vedení.
6. Dodavatel prací musí prokazatelně seznámit své pracovníky, jichž se to týká s SN EN 50110-1.
7. Pokud není možné dodržet body 1 až 4, je možné požádat příslušný provozní útvar provozovatele distribuční soustavy o další řešení (zajištění odborného dohledu pracovníka s elektrotechnickou kvalifikací dle Vyhlášky č. 50/1978 Sb., vypnutí a zajištění zařízení, zaizolování živých částí apod.), pokud nejsou tyto podmínky již součástí jiného vyjádření ke konkrétní stavbě.
8. V případě požadavku na vypnutí zařízení po nezbytnou dobu provádění prací je nutné požádat minimálně 2 měsíce před požadovaným termínem. V případě vedení nízkého napětí je možné též požádat o zaizolování částí vedení.

Případné nedodržení uvedených podmínek bude řešeno příslušným stavebním úřadem nebo nahlášeno Energetickému regulačnímu úřadu jako správní delikt ve smyslu příslušného ustanovení energetického zákona, spočívající v porušení zákazu provádění činnosti v ochranných pásmech dle § 46 uvedeného zákona.



PODMÍNKY PRO PROVÁDĚNÍ PRÁČÍ V OCHRANNÝCH PÁSMECH ELEKTRICKÝCH STANIC

Ochranné pásmo elektrické stanice je stanoveno v § 46, odst. (6), Zák. č. 458/2000 Sb., tj. zákona o podmínkách podnikání a o výkonu státní správy v energetických odvětvích a o změně některých zákonů (energetický zákon), ve znění pozdějších předpisů (dále jen "energetický zákon") a je vymezeno svislými rovinami vedenými ve vodorovné vzdálenosti:

- a) u venkovních el. stanic a dále stanic s napětím v ≥ 52 kV v budovách 20 metrů od oplocení nebo od vnějšího lince obvodového zdiva,
- b) u stožárových elektrických stanic a v ≥ 52 kV stanic s venkovním napájením s napětím ≥ 1 kV a menší než 52 kV na úrovni nízkého napětí 7 m od vnější hrany profilu stanice ve všech směrech,
- c) u kompaktních a zděných el. stanic s napájením ≥ 1 kV a menší než 52 kV na úrovni nízkého napětí 2 metry od vnějšího pláště stanice ve všech směrech,
- d) u vestavných el. stanic 1 metr od obestavění.

V ochranném pásmu elektrické stanice je podle § 46 odst. (8) a (10) energetického zákona zakázáno:

1. zřízet bez souhlasu vlastníka to, co zařízení stavby či umístění konstrukce a jiná podobná zařízení, jakož i uskladňovat hořlavé a výbušné látky,
2. provádět bez souhlasu vlastníka zemní práce,
3. provádět činnosti, které by mohly ohrozit spolehlivost a bezpečnost provozu to, co zařízení nebo ohrozit život, zdraví či majetek osob,
4. provádět činnosti, které by znemožňovaly nebo podstatně znesnadňovaly přístup k točům zařízením.

Pokud stavba nebo stavební činnost zasahuje do ochranného pásma elektrické stanice, je třeba požádat o písemný souhlas vlastníka nebo provozovatele tohoto zařízení na základě § 46, odst. (8) a (11) energetického zákona.

V ochranném pásmu elektrické stanice je dále zakázáno provádět činnosti, které by mohly mít za následek ohrožení bezpečnosti a spolehlivosti provozu stanice nebo zmenšující či podstatně znesnadňující její obsluhu a údržbu a to zejména:

5. provádět výkopové práce ohrožující záústřední podzemních vedení vysokého a nízkého napětí nebo stabilitu stavební části el. stanice (viz podmínky pro činnosti v ochranných pásmech podzemního vedení),
6. skladovat či umístovat předměty bránící přístupu do elektrické stanice nebo k rozvaděčům vysokého nebo nízkého napětí,
7. umístovat antény, reklamy, ukazatele apod.,
8. zřízet oplocení, které by znemožnilo obsluhu el. stanice.

Případné nedodržení uvedených podmínek bude řešeno příslušným stavebním úřadem nebo nahlášeno Energetickému regulačnímu úřadu jako správní delikt ve smyslu příslušného ustanovení energetického zákona spočívající v porušení zákazu provádět činnosti v ochranných pásmech dle § 46 uvedeného zákona.

ŽADATEL

ing. Radim Dolek

NAŠE ZNAČKA
0100944402

VYDÁNÍ DNE
21.06.2018

Sdělení o existenci energetického zařízení společnosti EZ Distribuce, a. s., pro akci:

Silnice II/285 Jaroměř - Nové Město nad Metují, úseky 1,2 a 3 (SO101, část2)

Vážený zákazníku,

dovolujeme si reagovat na Vaši žádost číslo 0100944402 ze dne 21.06.2018 o sdělení o existenci energetického zařízení. Na Vámi uvedeném zájmovém území se **nenachází energetické zařízení v majetku společnosti EZ Distribuce, a. s.**

Zároveň si Vás dovoluujeme upozornit, že se v zájmovém území mohou nacházet energetické zařízení, které není v majetku společnosti EZ Distribuce, a. s.

Toto sdělení je platné do 21.12.2018.

V souvislosti s výše uvedeným si Vás dovoluujeme upozornit, že uvedené sdělení v elektronické podobě představuje skutečnosti tvořící obchodní tajemství společnosti EZ Distribuce, a. s. Poskytnuté informace jsou dále také doprovázeny informacemi a obchodně citlivými informacemi společnosti EZ Distribuce, a. s. Z výše uvedených důvodů si Vás proto společnost EZ Distribuce, a. s., dovoluje upozornit, že s poskytnutými informacemi je třeba nakládat dle platných právních předpisů, v opačném případě se vystavujete postihu ve smyslu platné právní úpravy. V této souvislosti si Vás dále dovoluujeme upozornit, že požadované informace nesmí být předány, sděleny, využity, zprůstředkovány, či jiným způsobem postoupeny na jakoukoli třetí osobu bez předchozího prokazatelného souhlasu společnosti EZ Distribuce, a. s. Informace o existenci sítí mohou být využity pouze pro účel, pro který byly vyžádány.

S pozdravem

EZ Distribuce, a. s.

Dičín, Dičín IV-Podmokly
Teplická 874/8
PS 405 02
IČ : 24729035

Přílohy

Situace výkres zájmového území

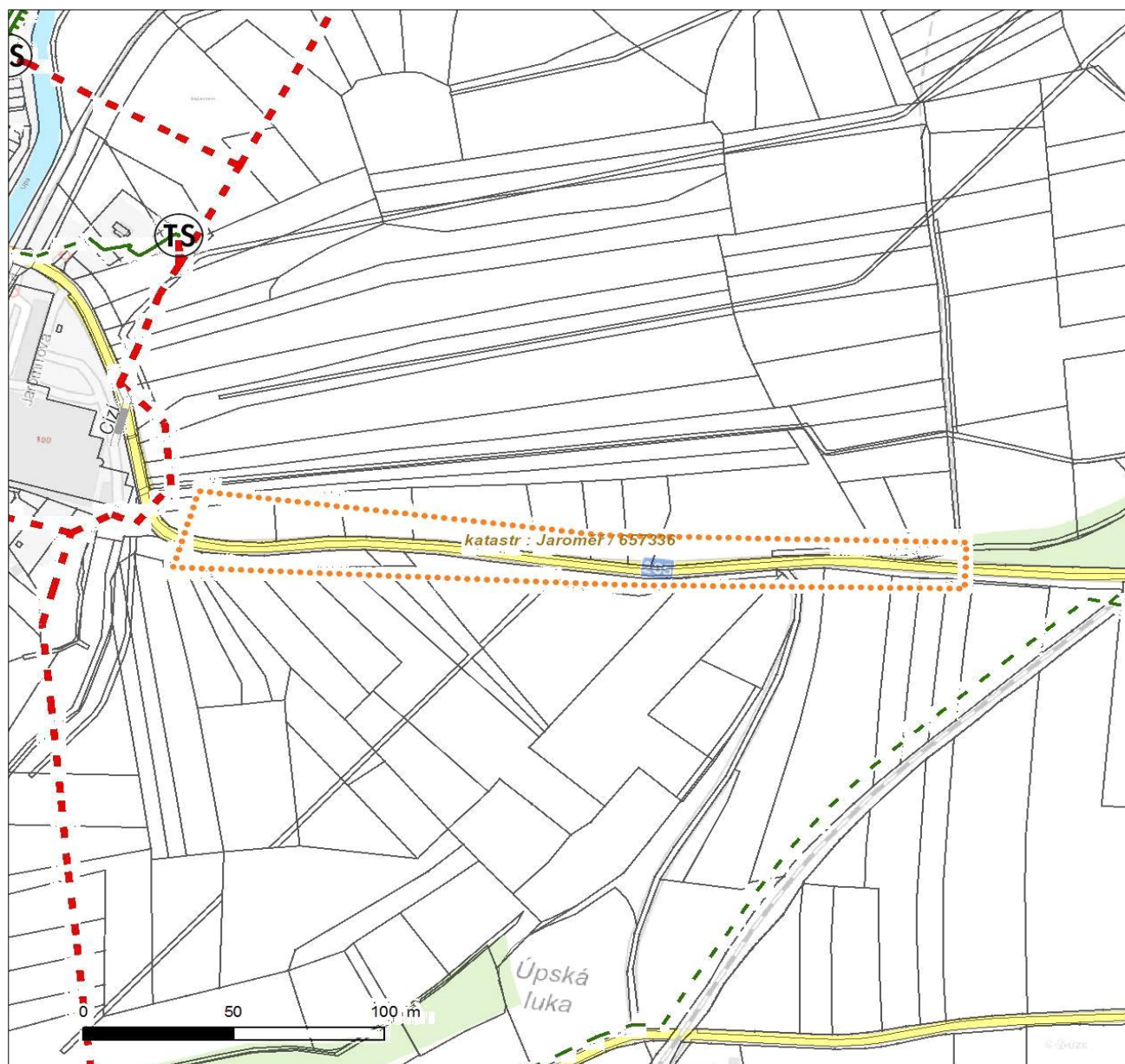
EZ Distribuce, a. s.

Dičín, Dičín IV-Podmokly, Teplická 874/8, PS 405 02 | IČ : 24729035, DIČ : CZ24729035 |
zapsaná v obchodním rejstříku vedeném u Krajského soudu v Ústí nad Labem, sp. zn. B 2145 |
e-mail: info@cezdistribuce.cz, www.cezdistribuce.cz |
zasílací adresa: EZ Distribuce, a. s., Plzeň, Guldenerova 2577/19, PS 326 00

Platí pouze se sdělením číslo 0100944402.
















Zakreslené polohy za ízení v p íloze jsou pouze informativní.

Situ a ní výkres zájmového území (klad mapových list)



Není-li zobrazena katastrální mapa, zadejte žádost znovu. Katastrální mapa je generována prostřednictvím externí WMS služby, jejíž provoz nezajišťuje společnost EZ Distribuce, a. s.

LEGENDA

- | | | | |
|---|-----------------------------|---|--------------------------------------|
|  | Podzemní vedení NN do 1kV |  | Stanice do 52 kV - zděná |
|  | Nadzemní vedení NN do 1kV |  | Transformovna (nad 52 kV) |
|  | Podzemní vedení VN do 35 kV |  | Probíhající investice ČEZ Distribuce |
|  | Nadzemní vedení VN do 35 kV |  | Stanice ČEZ Distribuce ve výstavbě |
|  | Podzemní vedení VVN 110kV |  | Zařízení ČEZ Distribuce ve výstavbě |
|  | Nadzemní vedení VVN 110kV |  | Hranice katastrálního území |
|  | NN přívod odběratele | | |
|  | Cizí energetické vedení | | |
|  | Zájmové území | | |

ŽADATEL

ing. Radim Dolek

NAŠE ZNAČKA
0100944404VYŘÍZENO DNE
21.06.2018

**Sdělení o existenci energetického zařízení v majetku společnosti EZ Distribuce, a. s., pro akci:
Silnice II/285 Jaroměř - Nové Město nad Metují, úseky 1,2 a 3 (SO101, část3)**

Vážený zákazníku,

dovolujeme si reagovat na Vaši žádost číslo 0100944404 ze dne 21.06.2018 o sdělení o existenci energetického zařízení v majetku společnosti EZ Distribuce, a. s., ve Vámi vymezeném zájmovém území.

V majetku EZ Distribuce, a. s., se na Vámi uvedeném zájmovém území nachází nebo ochranným pásmem zasahuje energetické zařízení typu:

	síť NN	síť VN	síť VVN
Podzemní síť			
Nadzemní síť	stejně		
Stanice			

Energetické zařízení je chráněno ochranným pásmem podle § 46 zákona č. 458/2000 Sb., o podmínkách podnikání a o výkonu státní správy v energetických odvětvích a o změně některých zákonů (energetický zákon), ve znění pozdějších předpisů. Přibližný průběh tras energetických zařízení zasíláme v příloze k tomuto dopisu. Dovolujeme si upozornit, že v trase kabelového vedení může být uloženo několik kabelů.

V případě, že uvažovaná akce neboinnost zasáhne do ochranného pásma nadzemních vedení nebo trafostanic, popřípadě po vytyčení zjistíte, že zasahuje do ochranného pásma podzemních vedení, je nutné písemně požádat společnost EZ Distribuce, a. s., o souhlas s inností v ochranném pásmu (formulář je k dispozici na www.cezdistribuce.cz v části Formulář / innosti v ochranných pásmech, kontaktní údaje pro podání Vaší žádosti naleznete v zápatí). Jestliže uvažovaná akce vyvolá potřebu dílčí změny trasy vedení nebo umístění některých prvků energetického zařízení, je nutné včas společnost EZ Distribuce, a. s., požádat o přeložku zařízení podle § 47 energetického zákona. Dovolujeme si Vás rovněž upozornit, že v zájmovém území se může nacházet také energetické zařízení, které není v majetku společnosti EZ Distribuce, a. s.

V případě existence podzemních energetických zařízení je povinností stavebníka alespoň třináct dní před započetím zemních prací požádat o tzv. vytyčení. Kontaktní údaje pro podání žádosti naleznete na www.cezdistribuce.cz v části Kontakty.

Pokud dojde k obnažení kabelového vedení nebo k poškození energetického zařízení, nahlašte nám prosím tuto skutečnost bezodkladně jako poruchu na bezplatnou linku 800 850 860.

Toto sdělení je platné do 21.12.2018 a je jedním z podkladů pro zpracování projektové dokumentace, pokud je taková dokumentace zpracovávána. Toto sdělení však nenahrazuje vyjádření provozovatele distribuční soustavy k projektové dokumentaci pro územní nebo stavební řízení, k připojení nového odběru, zdroje elektrické energie nebo k navýšení rezervovaného výkonu a mimo havárií ani souhlas s inností v ochranném pásmu.

V souvislosti s výše uvedeným si Vás dovoluujeme upozornit, že uvedené sdělení včetně jeho příloh obsahuje skutečnosti tvořící obchodní tajemství společnosti EZ Distribuce, a. s. Poskytnuté informace jsou dále také doprovázeny informacemi a obchodně citlivými informacemi společnosti EZ Distribuce, a. s. Z výše uvedených důvodů si Vás proto společnost EZ Distribuce, a. s., dovoluujeme upozornit, že s poskytnutými informacemi je potřeba nakládat dle platných právních předpisů, v opačném případě se vystavujete postihu ve smyslu platné právní úpravy. V této souvislosti si Vás dále dovoluujeme upozornit, že požadované informace nesmí být předány, sděleny, využity, zprístupněny, či jiným způsobem postoupeny na jakoukoli třetí osobu bez předchozího prokazatelného souhlasu společnosti EZ Distribuce, a. s. Informace o existenci sítí mohou být využity pouze pro účel, pro který byly vyžádány.

S pozdravem

EZ Distribuce, a. s.

Dělná, Dělná IV-Podmokly

Teplická 874/8

PS 405 02

I : 24729035

Přílohy

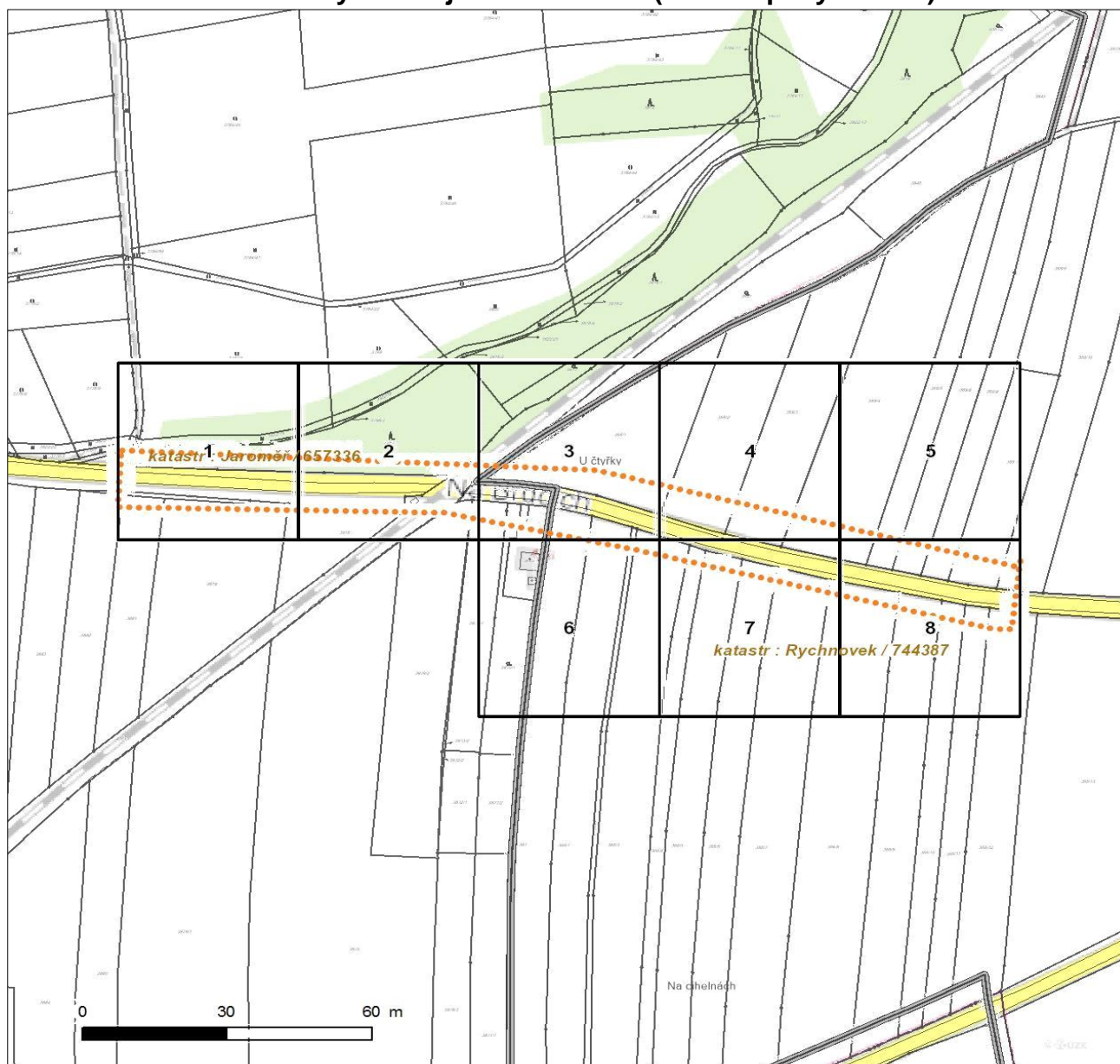
1. Situace a výkres zájmového území
2. Podmínky pro provádění činností v ochranných pásmech energetických zařízení



Platí pouze se sdělením číslo 0100944404.

Zakreslené polohy zařízení v příloze jsou pouze informativní.

Situace výkres zájmového území (klad mapových list)



Není-li zobrazena katastrální mapa, zadejte žádost znovu. Katastrální mapa je generována prostřednictvím externí WMS služby, jejíž provoz nezajišťuje společnost ČEZ Distribuce, a. s.

LEGENDA

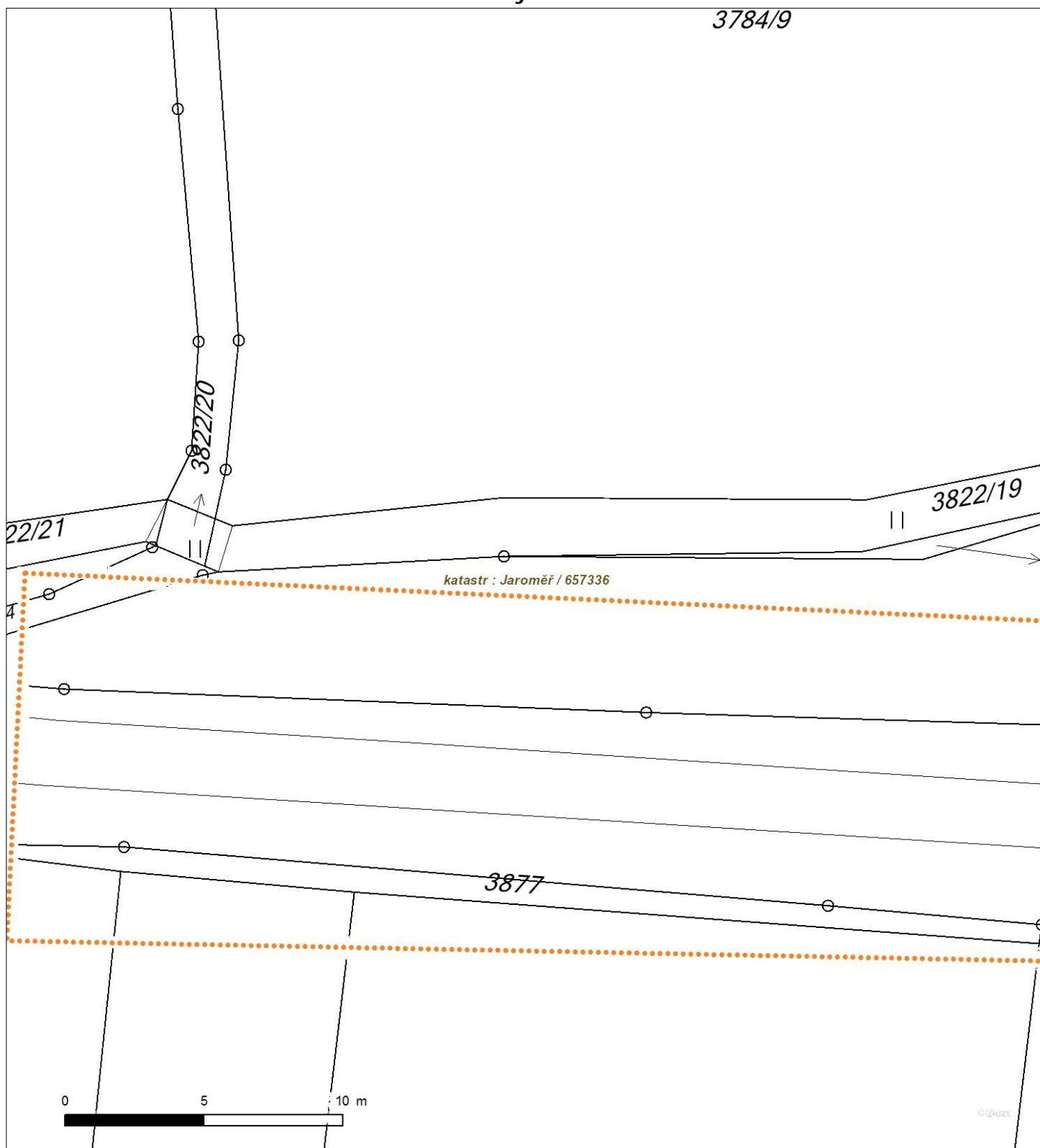
	Podzemní vedení NN do 1kV		Stanice do 52 kV - stožárová
	Nadzemní vedení NN do 1kV		Stanice do 52 kV - zděná
	Podzemní vedení VN do 35 kV		Transformovna (nad 52 kV)
	Nadzemní vedení VN do 35 kV		Probíhající investice ČEZ Distribuce
	Podzemní vedení VVN 110kV		Stanice ČEZ Distribuce ve výstavbě
	Nadzemní vedení VVN 110kV		Zařízení ČEZ Distribuce ve výstavbě
	NN přívod odběratele		Hranice katastrálního území
	Cizí energetické vedení		
	Zájmové území		



Platí pouze se sdělením číslo 0100944404.

Zakreslené polohy zařízení v ploše jsou pouze informativní.

Situční výkres - list 1



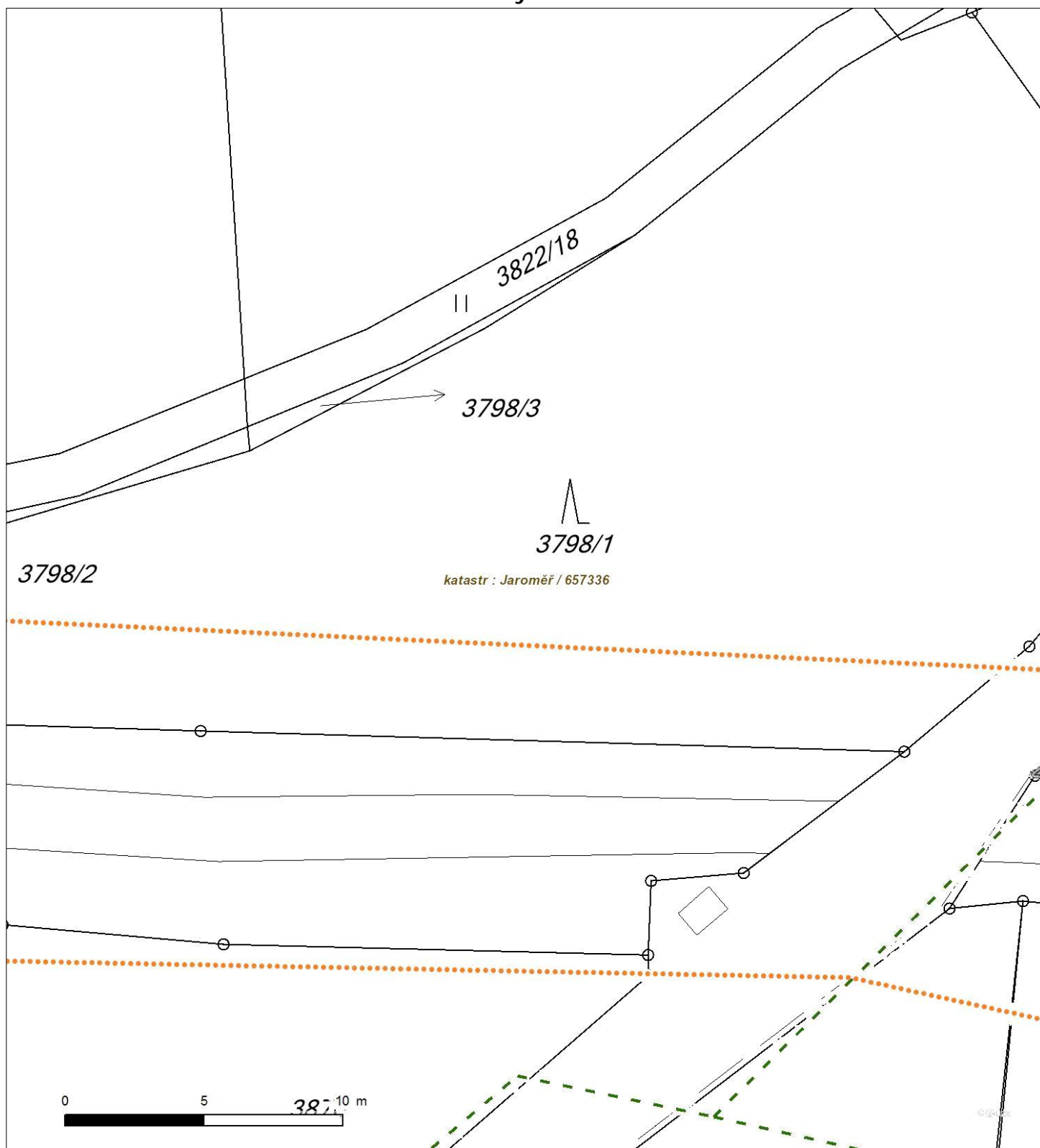
Není-li zobrazena katastrální mapa, zadejte žádost znovu. Katastrální mapa je generována prostřednictvím externí WMS služby, jejíž provoz nezajišťuje společnost EZ Distribuce, a. s.



Platí pouze se sdělením číslo 0100944404.

Zakreslené polohy zařízení v příloze jsou pouze informativní.

Situční výkres - list 2



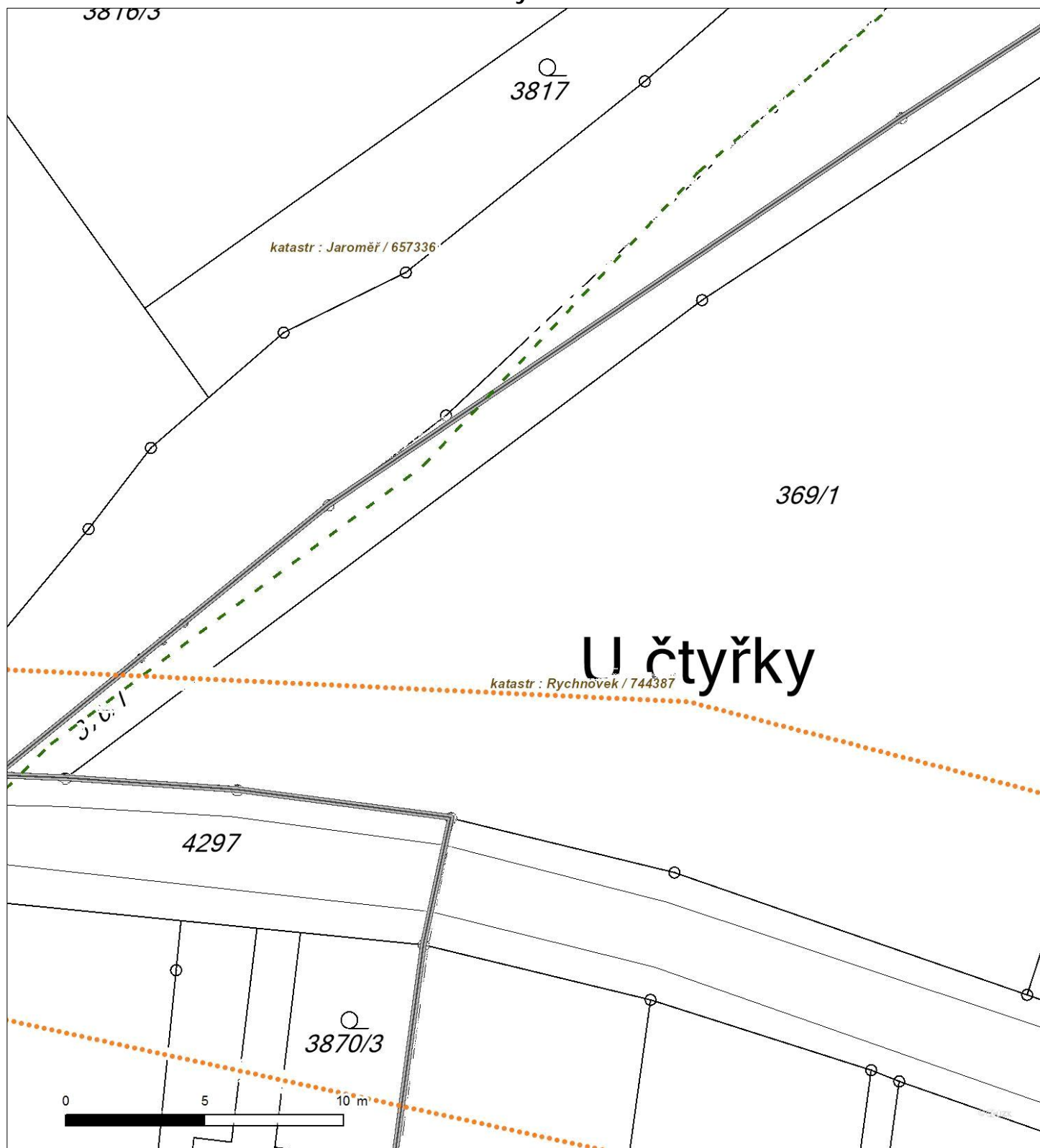
Není-li zobrazena katastrální mapa, zadejte žádost znovu. Katastrální mapa je generována prostřednictvím externí WMS služby, jejíž provoz nezajišťuje společnost EZ Distribuce, a. s.



Platí pouze se sdělením číslo 0100944404.

Zakreslené polohy zařízení v příloze jsou pouze informativní.

Situční výkres - list 3



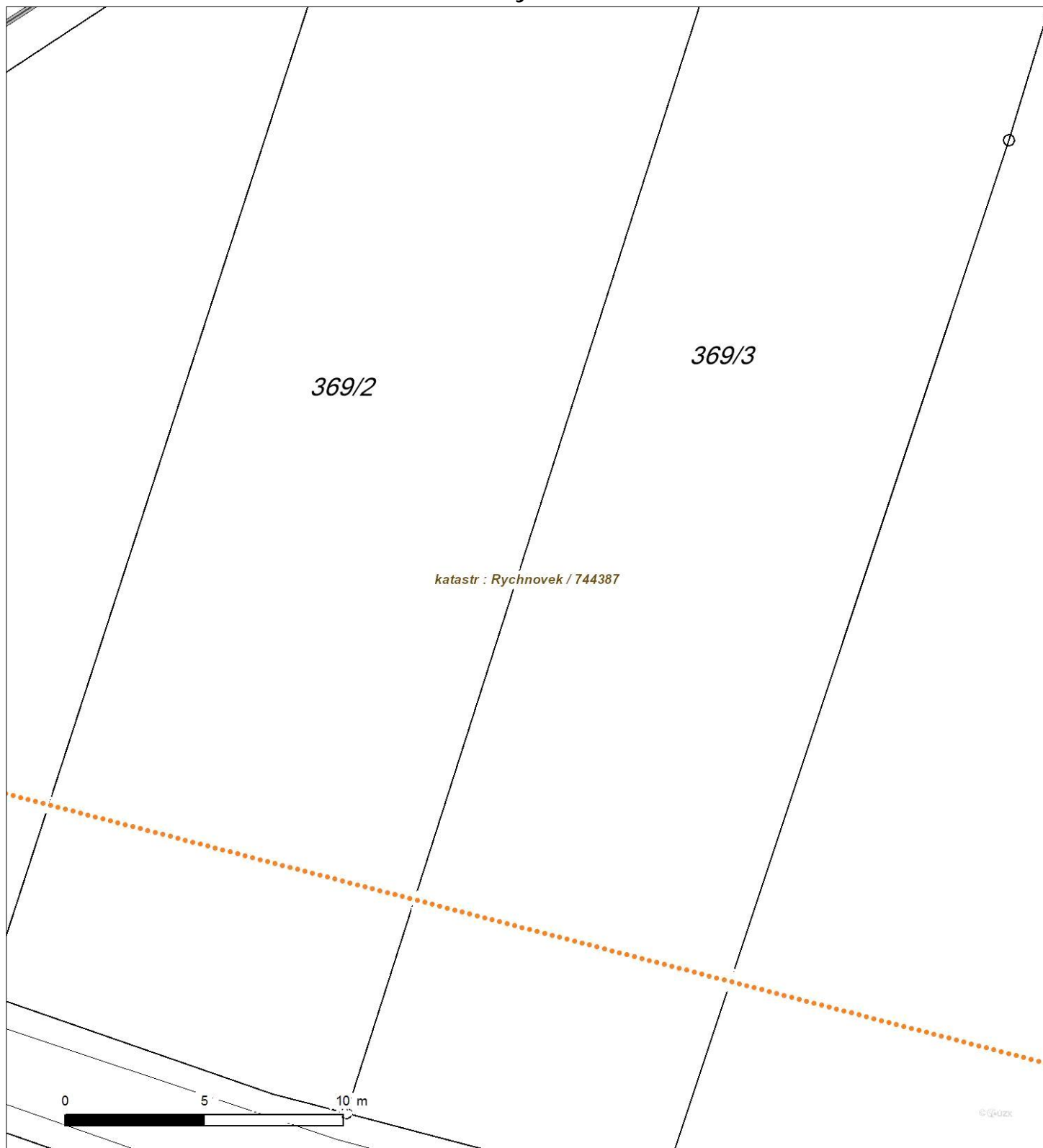
Není-li zobrazena katastrální mapa, zadejte žádost znovu. Katastrální mapa je generována prostřednictvím externí WMS služby, jejíž provoz nezajišťuje společnost EZ Distribuce, a. s.



Platí pouze se sdělením číslo 0100944404.

Zakreslené polohy zařízení v ploše jsou pouze informativní.

Situční výkres - list 4



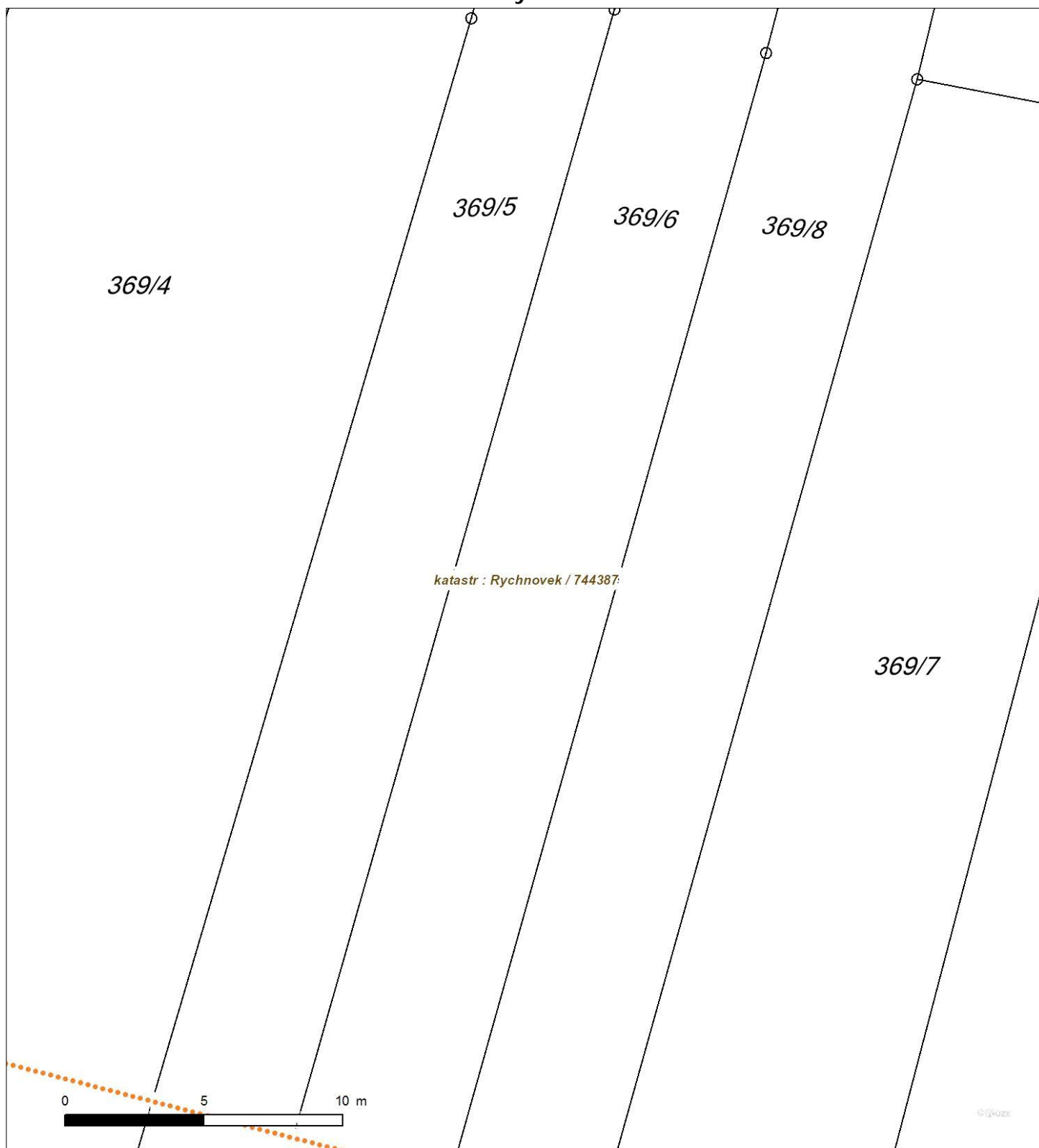
Není-li zobrazena katastrální mapa, zadejte žádost znovu. Katastrální mapa je generována prostřednictvím externí WMS služby, jejíž provoz nezajišťuje společnost EZ Distribuce, a. s.



Platí pouze se sdělením číslo 0100944404.

Zakreslené polohy zařízení v ploše jsou pouze informativní.

Situční výkres - list 5



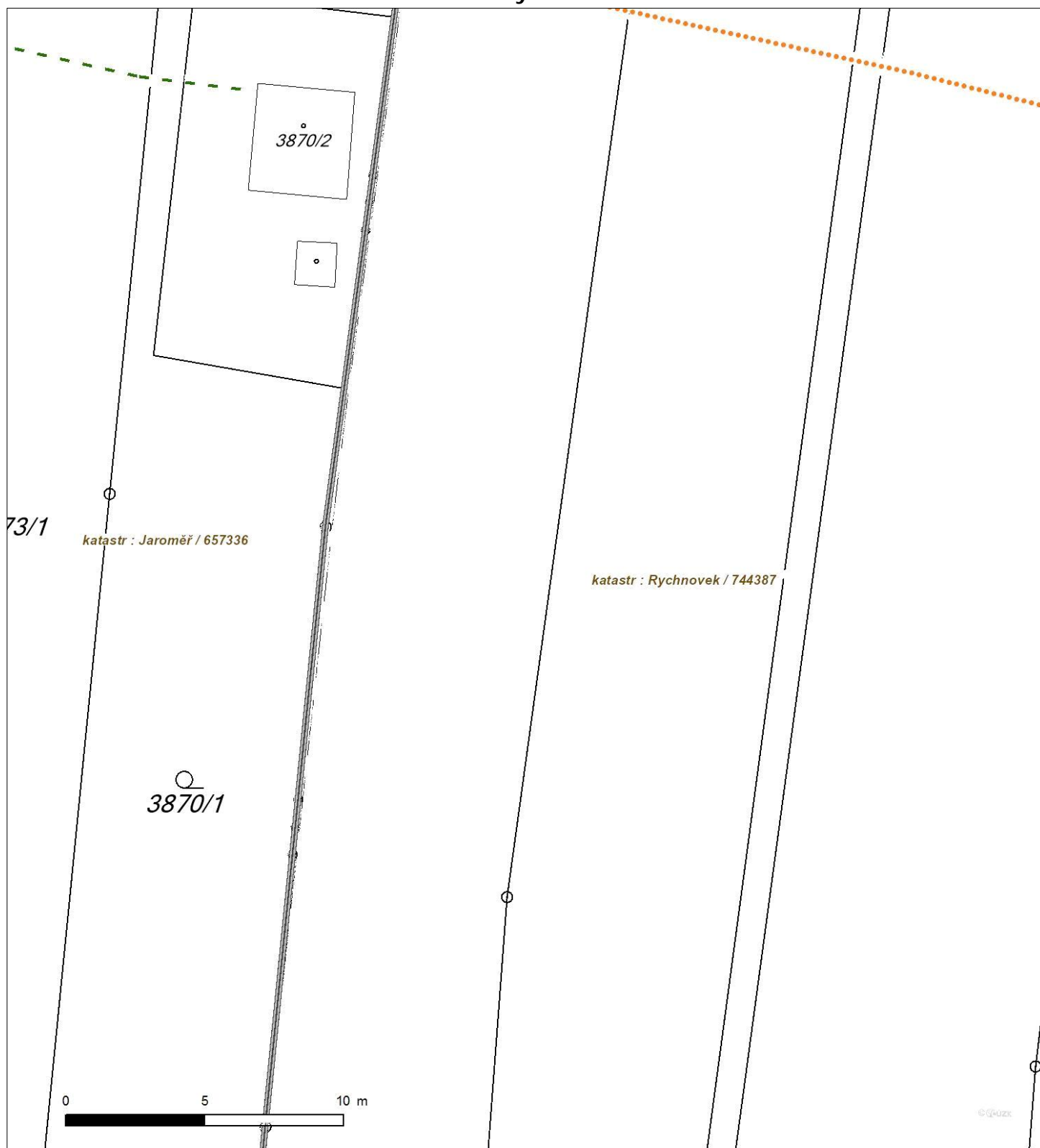
Není-li zobrazena katastrální mapa, zadejte žádost znovu. Katastrální mapa je generována prostřednictvím externí WMS služby, jejíž provoz nezajišťuje společnost EZ Distribuce, a. s.



Platí pouze se sdělením číslo 0100944404.

Zakreslené polohy zařízení v příloze jsou pouze informativní.

Situční výkres - list 6



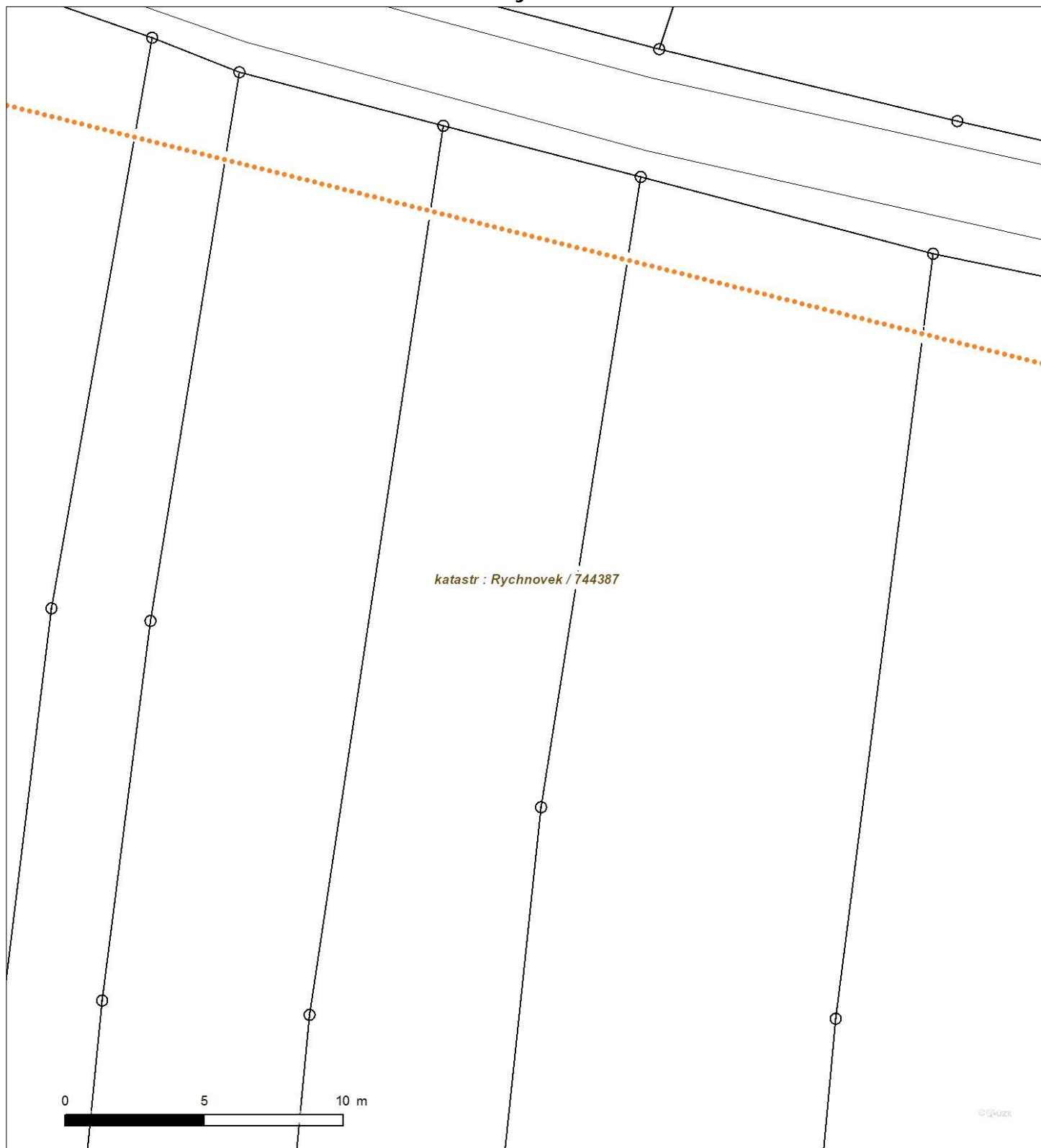
Není-li zobrazena katastrální mapa, zadejte žádost znovu. Katastrální mapa je generována prostřednictvím externí WMS služby, jejíž provoz nezajišťuje společnost EZ Distribuce, a. s.



Platí pouze se sdělením číslo 0100944404.

Zakreslené polohy zařízení v ploše jsou pouze informativní.

Situční výkres - list 7



Není-li zobrazena katastrální mapa, zadejte žádost znovu. Katastrální mapa je generována prostřednictvím externí WMS služby, jejíž provoz nezajišťuje společnost EZ Distribuce, a. s.



Platí pouze se sdělením číslo 0100944404.

Zakreslené polohy zařízení v příloze jsou pouze informativní.

Situční výkres - list 8



Není-li zobrazena katastrální mapa, zadejte žádost znovu. Katastrální mapa je generována prostřednictvím externí WMS služby, jejíž provoz nezajišťuje společnost EZ Distribuce, a. s.



PODMÍNKY PRO PROVÁDĚNÍ INNSTÍ V OCHRANNÝCH PÁSMECH PODZEMNÍCH VEDENÍ

Ochranné pásmo podzemních vedení elektrizační soustavy do 110 kV včetně vedení idicí, měřicí a zabezpečovací techniky je stanoveno v § 46, odst. (5), Zák. č. 458/2000 Sb., tj. zákona o podmínkách podnikání a o výkonu státní správy v energetických odvětvích a o změnách některých zákonů (energetický zákon), ve znění pozdějších předpisů (dále jen "energetický zákon"), a miní 1 metr po obou stranách krajního kabelu kabelové trasy, nad 110 kV miní 3 metry po obou stranách krajního kabelu.

V ochranném pásmu podzemního vedení je podle § 46 odst. (8) a (10) energetického zákona zakázáno:

- a) z izovat bez souhlasu vlastníka to, čeho za ízení stavby í umís ovat konstrukce a jiná podobná za ízení, jakož í usklad ovat ho lavé a výbušné látky,
 - b) provád ět bez souhlasu vlastníka zemní práce,
 - c) provád ět innosti, které by mohly ohrozit spolehlivost a bezpečnost provozu to, čeho za ízení nebo ohrozit život, zdraví í majetek osob,
 - d) provád ět innosti, které by znemož ovaly nebo podstatn ě znesnad ovaly p ístup k to, čeho za ízením,
 - e) vysazovat trvalé porosty a p ejížd ět vedení to, čeho za ízením.
- Pokud stavba nebo stavební innost zasahuje do ochranného pásma podzemního vedení, je třeba požádat o písemný souhlas vlastníka nebo provozovatele tohoto za ízení na základ ě § 46, odst. (8) a (11) energetického zákona.

V ochranných pásmech podzemních vedení je třeba dále dodržovat následující podmínky:

- 1. Dodavatel prací musí před zahájením prací zajistit vytýčení podzemního za ízení a prokazatelně seznámit pracovníky, jichž se to týká, s jejich polohou a upozornit na odchylky od výkresové dokumentace.
- 2. Výkopové práce do vzdálenosti 1 metr od osy (krajního) kabelu musí být provád ěny ru ě.
- 3. Zemní práce musí být provád ěny v souladu s SN 73 6133 Návrh a provád ění zemního to, čeho za ízení a prokazatelně seznámit pracovníky, jichž se to týká, s jejich polohou a upozornit na odchylky od výkresové dokumentace.
- 4. Místa k ízení a soub ě ostatních za ízení se za ízeními energetiky musí být vyprojektovány a provedeny zejména dle SN 73 6005, SN EN 50 341-1,2, SN EN 50341-3-19, SN EN 50423-1, SN 33 2000-5-52 a PNE 33 3302.
- 5. Dodavatel prací musí oznámit píslušnému provozovateli distribuční soustavy zahájení prací minimálně 3 pracovní dny předem.
- 6. P í pot eb ě p ejížd ění podzemních vedení vozidly nebo mechanismy je třeba po dohodě s provozovatelem provést dodatečnou ochranu proti mechanickému poškození.
- 7. Je zakázáno manipulovat s obnaženými kabely pod nap ětím. Odkryté kabely musí být za vypnutého stavu řádně vyv šeny, chrán ěny proti poškození a ozna eny výstražnou tabulkou dle SN ISO 3864.
- 8. Před záhozem kabelové trasy musí být provozovatel kabelu vyzván ke kontrole uložení. Pokud tato organizace provád ějí zemní práce neprovede, vyhrazuje si provozovatel distribuční soustavy právo nechat inkriminované místo znovu odkrýt.
- 9. P í záhozu musí být zemina pod kabely řádn ě udusána, kabely zapískovány a provedeno krytí proti mechanickému poškození.
- 10. Bez předchozího souhlasu je zakázáno snižovat nebo zvyšovat vrstvu zeminy nad kabelem.
- 11. Každé poškození za ízení provozovatele distribuční soustavy musí být okamžit ě nahlášeno na Kontaktní bezplatnou linku EZ Distribuce 800 850 860, která je Vám k dispozici 24 hodin denn ě, 7 dní v týdnu.
- 12. Ukon ění stavby musí být neprodlen ě ohlášeno píslušnému provoznímu útvaru.
- 13. Po dokon ění stavby provozovatel distribuční soustavy nesouhlasí s vyhlášením ochranného pásma nových rozvod ě, které jsou budovány, protože se již jedná o práce v ochranném pásmu za ízení provozovatele distribuční soustavy. P ípadně opravy nebo rekonstrukce na sv ěm za ízení nebude provozovatel distribuční soustavy provád ět na výjimku z ochranného pásma nebo na základ ě souhlasu s inností v tomto pásmu.

P ípadně nedodržení uvedených podmínek bude ěšeno píslušným stavebním úřadem nebo nahlášeno Energetickému regulačnímu úřadu jako správní delikt ve smyslu píslušného ustanovení energetického zákona spo ívající v porušení zákazu provád ět innosti v ochranných pásmech dle § 46 uvedeného zákona.



PODMÍNKY PRO PROVÁDĚNÍ PRÁČÍ V OCHRANNÝCH PÁSMECH NADZEMNÍCH VEDENÍ

Ochranné pásmo nadzemního vedení podle § 46, odst. (3), Zák. č. 458/2000 Sb., tj. zákona o podmínkách podnikání a o výkonu státní správy v energetických odvětvích a o změnách některých zákonů (energetický zákon), ve znění pozdějších předpisů (dále jen "energetický zákon") je souvislý prostor vymezený svislými rovinami vedenými po obou stranách vedení ve vodorovné vzdálenosti minimálně kolmo na vedení, které odděluje od krajního vodiče vedení na obě jeho strany:

- a) u napětí nad 1 kV a do 35 kV včetně
 - pro vodiče bez izolace 7 metrů (resp. 10 metrů u zařízení postaveného do 31. 12. 1994, vyjma lesních prvků, kde rozsah ochranného pásma i do uvedeného data činí 7 metrů),
 - pro vodiče s izolací základní 2 metry,
 - pro závěsná kabelová vedení 1 metr;
- b) u napětí nad 35 kV do 110 kV včetně
 - pro vodiče bez izolace 12 metrů (resp. 15 metrů u zařízení postaveného do 31. 12. 1994).
 - pro vodiče s izolací základní 5 metrů

Poznámka: Nadzemní vedení nízkého napětí (do 1 kV) není chráněno ochranným pásmem.

Přiinnostech prováděných v jeho blízkosti (práce v blízkosti) je nutné dodržet vzdálenosti dané SN EN 50110-1 ed. 2.

V ochranném pásmu nadzemního vedení je podle § 46 odst. (8) a (9) energetického zákona zakázáno:

1. z izovat bez souhlasu vlastníka to, co za účelem stavby či umístění konstrukce a jiná podobná zařízení, jakož i uskladňovat hořlavé a výbušné látky,
2. provádět bez souhlasu vlastníka zemní práce,
3. provádět činnosti, které by mohly ohrozit spolehlivost a bezpečnost provozu to, co za účelem nebo ohrozit život, zdraví či majetek osob,
4. provádět činnosti, které by znemožňovaly nebo podstatně znesnadňovaly přístup k to, co za účelem,
5. vysazovat chmelnice a nechávat růst porosty nad výškou 3 metry.

Pokud stavba nebo stavební činnost zasahuje do ochranného pásma nadzemního vedení, je třeba požádat o písemný souhlas vlastníka nebo provozovatele tohoto zařízení na základě § 46, odst. (8) a (11) energetického zákona.

V ochranných pásmech nadzemních vedení je třeba dále dodržovat následující podmínky:

1. Při pohybu nebo pracích v blízkosti elektrického vedení vysokého napětí se nesmí osoby, předměty, prostědky nemající povahu jeřábu přiblížit k živým částem - vodičům blíže než 2 metry (dle SN EN 50110-1).
2. Jeřáby a jim podobná zařízení musí být umístěny tak, aby v kterékoli poloze byly všechny jejich části mimo ochranné pásmo vedení, a musí být zamezeno vyvrstvení lana.
3. Je zakázáno stavět budovy nebo jiné objekty v ochranných pásmech nadzemních vedení vysokého napětí.
4. Je zakázáno, provádět veškeré pozemní práce, při kterých by byla narušena stabilita podpůrných bodů - sloupů nebo stožárů.
5. Je zakázáno upevňovat antény, reklamy, ukazatele apod. pod, přes nebo přímo na stožáry elektrického vedení.
6. Dodavatel prací musí prokazatelně seznámit své pracovníky, jichž se to týká s SN EN 50110-1.
7. Pokud není možné dodržet body 1 až 4, je možné požádat příslušný provozní útvar provozovatele distribuční soustavy o další řešení (zajištění odborného dohledu pracovníka s elektrotechnickou kvalifikací dle Vyhlášky č. 50/1978 Sb., vypnutí a zajištění zařízení, zaizolování živých částí apod.), pokud nejsou tyto podmínky již součástí jiného vyjádření ke konkrétní stavbě.
8. V případě požadavku na vypnutí zařízení po nezbytnou dobu provádění prací je nutné požádat minimálně 2 měsíce před požadovaným termínem. V případě vedení nízkého napětí je možné též požádat o zaizolování částí vedení.

Případné nedodržení uvedených podmínek bude řešeno příslušným stavebním úřadem nebo nahlášeno Energetickému regulačnímu úřadu jako správní delikt ve smyslu příslušného ustanovení energetického zákona, spočívající v porušení zákazu provádění činnosti v ochranných pásmech dle § 46 uvedeného zákona.



PODMÍNKY PRO PROVÁDĚNÍ PRÁČÍ V OCHRANNÝCH PÁSMECH ELEKTRICKÝCH STANIC

Ochranné pásmo elektrické stanice je stanoveno v § 46, odst. (6), Zák. č. 458/2000 Sb., tj. zákona o podmínkách podnikání a o výkonu státní správy v energetických odvětvích a o změně některých zákonů (energetický zákon), ve znění pozdějších předpisů (dále jen "energetický zákon") a je vymezeno svislými rovinami vedenými ve vodorovné vzdálenosti:

- a) u venkovních el. stanic a dále stanic s napětím větší než 52 kV v budovách 20 metrů od oplocení nebo od vnějšího lince obvodového zdiva,
- b) u stožárových elektrických stanic a vnitřních stanic s venkovním napájením s napětím nad 1 kV a menší než 52 kV na úrovni nízkého napětí 7 metrů od vnější hrany profilu stanice ve všech směrech,
- c) u kompaktních a zděných el. stanic s napájením nad 1 kV a menší než 52 kV na úrovni nízkého napětí 2 metry od vnějšího pláště stanice ve všech směrech,
- d) u vestavných el. stanic 1 metr od obestavení.

V ochranném pásmu elektrické stanice je podle § 46 odst. (8) a (10) energetického zákona zakázáno:

1. zřízet bez souhlasu vlastníka to, co zařízení stavby či umístění konstrukce a jiná podobná zařízení, jakož i uskladňovat hořlavé a výbušné látky,
2. provádět bez souhlasu vlastníka zemní práce,
3. provádět činnosti, které by mohly ohrozit spolehlivost a bezpečnost provozu to, co zařízení nebo ohrozit život, zdraví či majetek osob,
4. provádět činnosti, které by znemožňovaly nebo podstatně znesnadňovaly přístup k tomtoto zařízením.

Pokud stavba nebo stavební činnost zasahuje do ochranného pásma elektrické stanice, je třeba požádat o písemný souhlas vlastníka nebo provozovatele tohoto zařízení na základě § 46, odst. (8) a (11) energetického zákona.

V ochranném pásmu elektrické stanice je dále zakázáno provádět činnosti, které by mohly mít za následek ohrožení bezpečnosti a spolehlivosti provozu stanice nebo zmenšující či podstatně znesnadňující její obsluhu a údržbu a to zejména:

5. provádět výkopové práce ohrožující záústřední podzemních vedení vysokého a nízkého napětí nebo stabilitu stavební části el. stanice (viz podmínky pro činnosti v ochranných pásmech podzemního vedení),
6. skladovat či umístovat předměty bránící přístupu do elektrické stanice nebo k rozvaděčům vysokého nebo nízkého napětí,
7. umístovat antény, reklamy, ukazatele apod.,
8. zřízet oplocení, které by znemožnilo obsluhu el. stanice.

Případné nedodržení uvedených podmínek bude řešeno příslušným stavebním úřadem nebo nahlášeno Energetickému regulačnímu úřadu jako správní delikt ve smyslu příslušného ustanovení energetického zákona spočívající v porušení zákazu provádět činnosti v ochranných pásmech dle § 46 uvedeného zákona.

ŽADATEL

ing. Radim Doležal

NAŠE ZNAČKA
0100944406

VYDÁNÍ DNE
21.06.2018

Sdělení o existenci energetického zařízení společnosti EZ Distribuce, a. s., pro akci:

Silnice II/285 Jaroměř - Nové Město nad Metují, úseky 1,2 a 3 (SO101, část 4)

Vážený zákazníku,

dovolujeme si reagovat na Vaši žádost číslo 0100944406 ze dne 21.06.2018 o sdělení o existenci energetického zařízení. Na Vámi uvedeném zájmovém území se **nenachází energetické zařízení v majetku společnosti EZ Distribuce, a. s.**

Zároveň si Vás dovoluujeme upozornit, že se v zájmovém území mohou nacházet energetické zařízení, které není v majetku společnosti EZ Distribuce, a. s.

Toto sdělení je platné do 21.12.2018.

V souvislosti s výše uvedeným si Vás dovoluujeme upozornit, že uvedené sdělení v elektronické podobě představuje skutečnosti tvořící obchodní tajemství společnosti EZ Distribuce, a. s. Poskytnuté informace jsou dále také doprovázeny informacemi a obchodně citlivými informacemi společnosti EZ Distribuce, a. s. Z výše uvedených důvodů si Vás proto společnost EZ Distribuce, a. s., dovoluje upozornit, že s poskytnutými informacemi je třeba nakládat dle platných právních předpisů, v opačném případě se vystavujete postihu ve smyslu platné právní úpravy. V této souvislosti si Vás dále dovoluujeme upozornit, že požadované informace nesmí být předány, sděleny, využity, zpublikovány, či jiným způsobem postoupeny na jakoukoli třetí osobu bez předchozího prokazatelného souhlasu společnosti EZ Distribuce, a. s. Informace o existenci sítí mohou být využity pouze pro účel, pro který byly vyžádány.

S pozdravem

EZ Distribuce, a. s.

Diželská, Diželská IV-Podmokly
Teplická 874/8
PS 405 02
IČ: 24729035

Přílohy

Situace výkres zájmového území

EZ Distribuce, a. s.

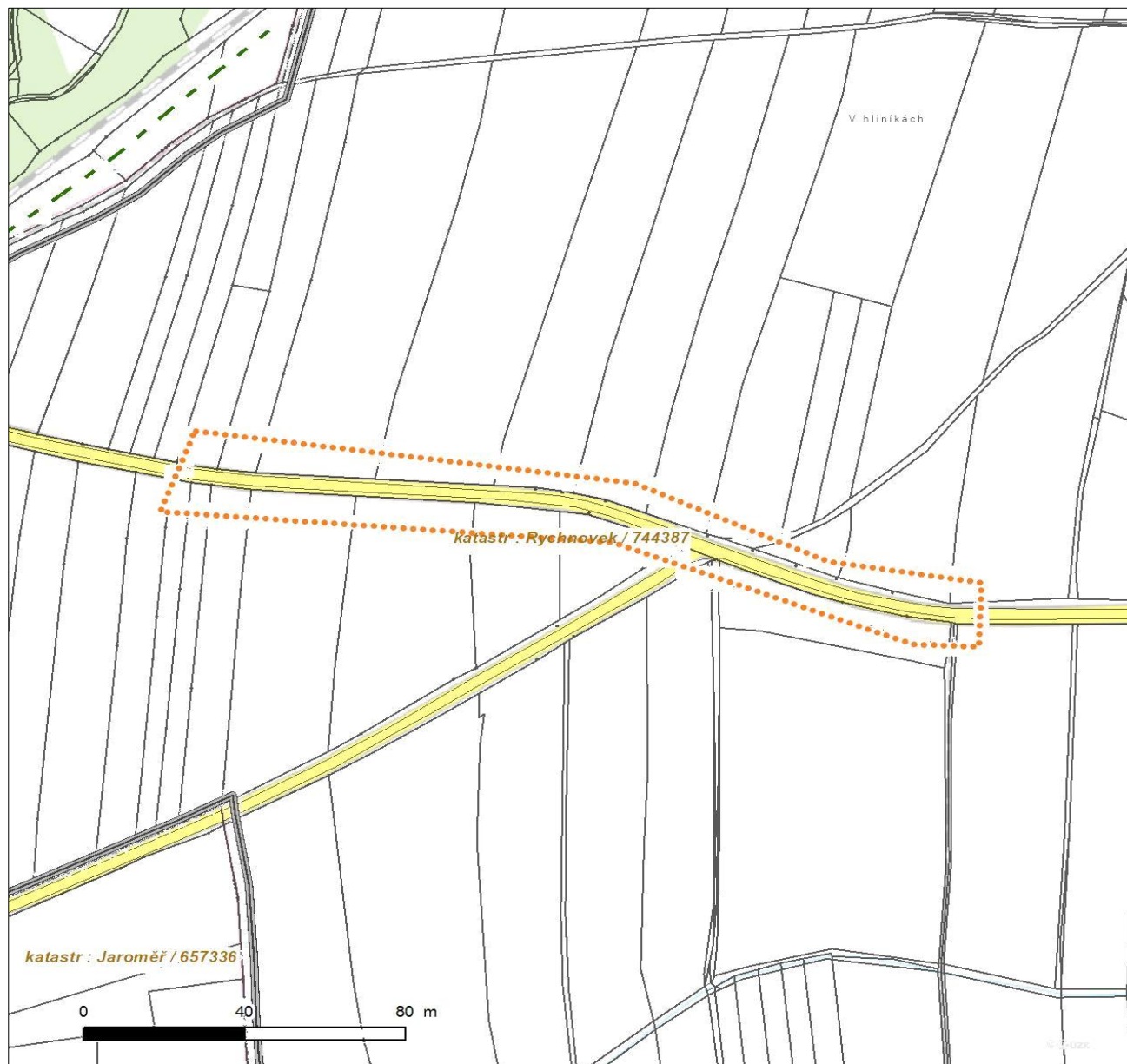
Diželská, Diželská IV-Podmokly, Teplická 874/8, PS 405 02 | IČ: 24729035, DIČ: CZ24729035 |
zapsaná v obchodním rejstříku vedeném u Krajského soudu v Ústí nad Labem, sp. zn. B 2145 |
e-mail: info@cezdistribuce.cz, www.cezdistribuce.cz |
zasílací adresa: EZ Distribuce, a. s., Plzeň, Guldenerova 2577/19, PS 326 00



Platí pouze se sdělením číslo 0100944406.

Zakreslené polohy zařízení v ploše jsou pouze informativní.

Situace výkres zájmového území (klad mapových list)



Není-li zobrazena katastrální mapa, zadejte žádost znovu. Katastrální mapa je generována prostřednictvím externí WMS služby, jejíž provoz nezajišťuje společnost ČEZ Distribuce, a. s.

LEGENDA

	Podzemní vedení NN do 1kV		Stanice do 52 kV - stožárová
	Nadzemní vedení NN do 1kV		Stanice do 52 kV - zděná
	Podzemní vedení VN do 35 kV		Transformovna (nad 52 kV)
	Nadzemní vedení VN do 35 kV		Probíhající investice ČEZ Distribuce
	Podzemní vedení VVN 110kV		Stanice ČEZ Distribuce ve výstavbě
	Nadzemní vedení VVN 110kV		Zařízení ČEZ Distribuce ve výstavbě
	NN přívod odběratele		Hranice katastrálního území
	Cizí energetické vedení		
	Zájmové území		

ŽADATEL

ing. Radim Dolek

NAŠE ZNAČKA
0100944409

VYDÁNÍ DNE
21.06.2018

Sdělení o existenci energetického zařízení společnosti EZ Distribuce, a. s., pro akci:

Silnice II/285 Jaroměř - Nové Město nad Metují, úseky 1,2 a 3 (SO101, část5)

Vážený zákazníku,

dovolujeme si reagovat na Vaši žádost číslo 0100944409 ze dne 21.06.2018 o sdělení o existenci energetického zařízení. Na Vámi uvedeném zájmovém území se **nenachází energetické zařízení v majetku společnosti EZ Distribuce, a. s.**

Zároveň si Vás dovoluujeme upozornit, že se v zájmovém území mohou nacházet energetické zařízení, které není v majetku společnosti EZ Distribuce, a. s.

Toto sdělení je platné do 21.12.2018.

V souvislosti s výše uvedeným si Vás dovoluujeme upozornit, že uvedené sdělení v elektronické podobě představuje skutečnosti tvořící obchodní tajemství společnosti EZ Distribuce, a. s. Poskytnuté informace jsou dále také doprovázeny informacemi a obchodně citlivými informacemi společnosti EZ Distribuce, a. s. Z výše uvedených důvodů si Vás proto společnost EZ Distribuce, a. s., dovoluje upozornit, že s poskytnutými informacemi je třeba nakládat dle platných právních předpisů, v opačném případě se vystavujete postihu ve smyslu platné právní úpravy. V této souvislosti si Vás dále dovoluujeme upozornit, že požadované informace nesmí být předány, sděleny, využity, zpublikovány, či jiným způsobem postoupeny na jakoukoli třetí osobu bez předchozího prokazatelného souhlasu společnosti EZ Distribuce, a. s. Informace o existenci sítí mohou být využity pouze pro účel, pro který byly vyžádány.

S pozdravem

EZ Distribuce, a. s.

Dižná, Dižná IV-Podmokly
Teplická 874/8
PS 405 02
IČ : 24729035

Přílohy

Situace výkres zájmového území

EZ Distribuce, a. s.

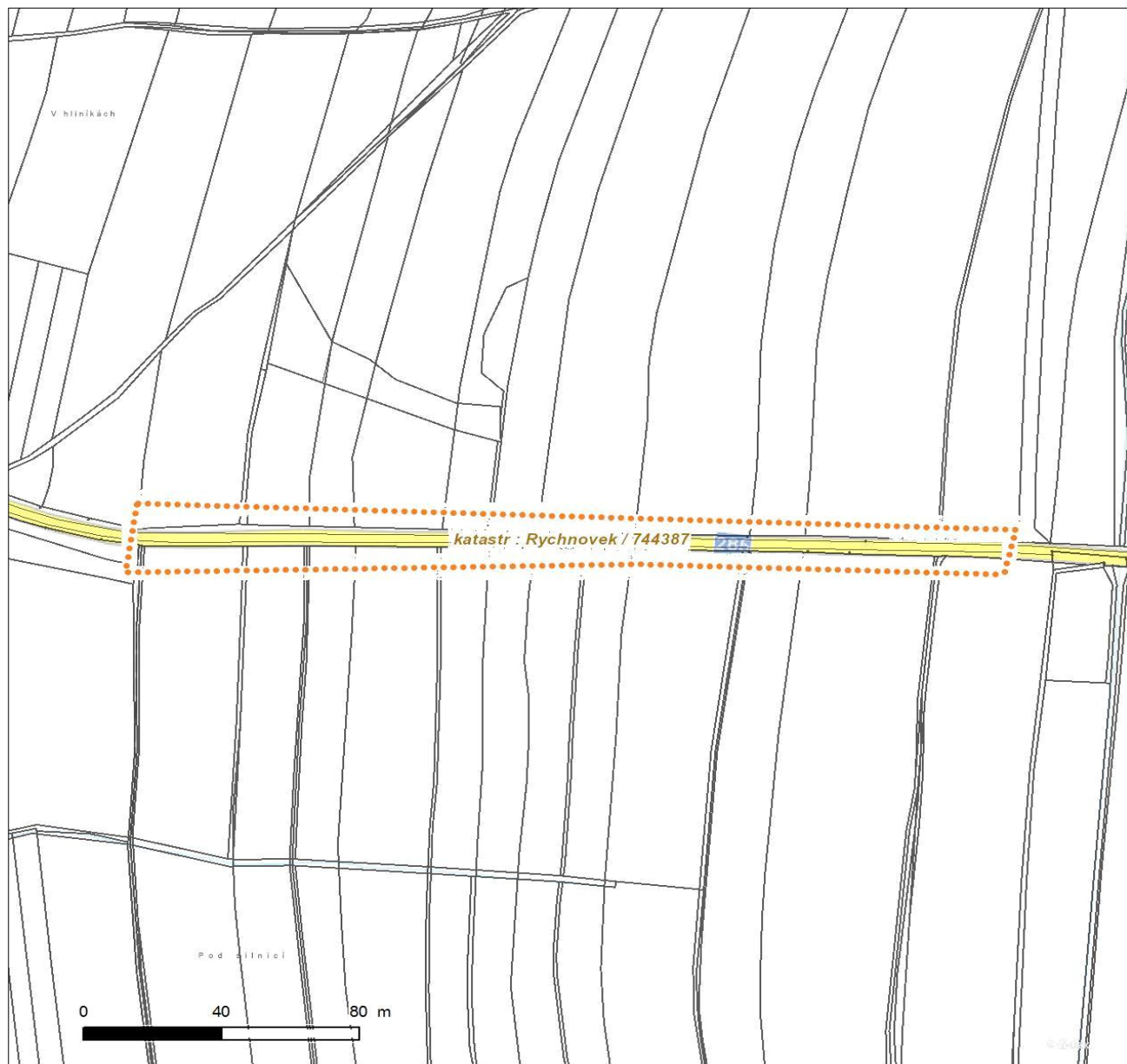
Dižná, Dižná IV-Podmokly, Teplická 874/8, PS 405 02 | IČ : 24729035, DIČ : CZ24729035 |
zapsaná v obchodním rejstříku vedeném u Krajského soudu v Ústí nad Labem, sp. zn. B 2145 |
e-mail: info@cezdistribuce.cz, www.cezdistribuce.cz |
zasílací adresa: EZ Distribuce, a. s., Plzeň, Guldenerova 2577/19, PS 326 00



Platí pouze se sdělením číslo 0100944409.

Zakreslené polohy zařízení v příloze jsou pouze informativní.

Situace výkres zájmového území (klad mapových listů)



Není-li zobrazena katastrální mapa, zadejte žádost znovu. Katastrální mapa je generována prostřednictvím externí WMS služby, jejíž provoz nezajišťuje společnost ČEZ Distribuce, a. s.

LEGENDA

	Podzemní vedení NN do 1kV		Stanice do 52 kV - stožárová
	Nadzemní vedení NN do 1kV		Stanice do 52 kV - zděná
	Podzemní vedení VN do 35 kV		Transformovna (nad 52 kV)
	Nadzemní vedení VN do 35 kV		Probíhající investice ČEZ Distribuce
	Podzemní vedení VVN 110kV		Stanice ČEZ Distribuce ve výstavbě
	Nadzemní vedení VVN 110kV		Zařízení ČEZ Distribuce ve výstavbě
	NN přívod odběratele		Hranice katastrálního území
	Cizí energetické vedení		
	Zájmové území		

ŽADATEL

ing. Radim Dolek

NAŠE ZNAČKA
0100944412VYŘÍZENO DNE
21.06.2018

**Sdělení o existenci energetického zařízení v majetku společnosti EZ Distribuce, a. s., pro akci:
Silnice II/285 Jaroměř - Nové Město nad Metují, úseky 1,2 a 3 (SO101, část6)**

Vážený zákazníku,

dovolujeme si reagovat na Vaši žádost číslo 0100944412 ze dne 21.06.2018 o sdělení o existenci energetického zařízení v majetku společnosti EZ Distribuce, a. s., ve Vámi vymezeném zájmovém území.

V majetku EZ Distribuce, a. s., se na Vámi uvedeném zájmovém území nachází nebo ochranným pásmem zasahuje energetické zařízení typu:

	síť NN	síť VN	síť VVN
Podzemní síť	stejně		
Nadzemní síť	stejně	stejně	
Stanice	stejně		

Energetické zařízení je chráněno ochranným pásmem podle § 46 zákona č. 458/2000 Sb., o podmínkách podnikání a o výkonu státní správy v energetických odvětvích a o změně některých zákonů (energetický zákon), ve znění pozdějších předpisů. Přiblížený průběh tras energetických zařízení zasíláme v příloze k tomuto dopisu. Dovolujeme si upozornit, že v trase kabelového vedení může být uloženo několik kabelů.

V případě, že uvažovaná akce neboinnost zasáhne do ochranného pásma nadzemních vedení nebo trafostanic, popřípadě po vytyčení zjistíte, že zasahuje do ochranného pásma podzemních vedení, je nutné písemně požádat společnost EZ Distribuce, a. s., o souhlas s inností v ochranném pásmu (formulář je k dispozici na www.cezdistribuce.cz v části Formulář / innosti v ochranných pásmech, kontaktní údaje pro podání Vaší žádosti naleznete v zápatí). Jestliže uvažovaná akce vyvolá potřebu dílčí změny trasy vedení nebo umístění některých prvků energetického zařízení, je nutné včas společnost EZ Distribuce, a. s., požádat o přeložku zařízení podle § 47 energetického zákona. Dovolujeme si Vás rovněž upozornit, že v zájmovém území se může nacházet také energetické zařízení, které není v majetku společnosti EZ Distribuce, a. s.

V případě existence podzemních energetických zařízení je povinností stavebníka alespoň třináct dní před započetím zemních prací požádat o tzv. vytyčení. Kontaktní údaje pro podání žádosti naleznete na www.cezdistribuce.cz v části Kontakty.

Pokud dojde k obnažení kabelového vedení nebo k poškození energetického zařízení, nahlašte nám prosím tuto skutečnost bezodkladně jako poruchu na bezplatnou linku 800 850 860.

Toto sdělení je platné do 21.12.2018 a je jedním z podkladů pro zpracování projektové dokumentace, pokud je taková dokumentace zpracovávána. Toto sdělení však nenahrazuje vyjádření provozovatele distribuční soustavy k projektové dokumentaci pro územní nebo stavební řízení, k připojení nového odběru, zdroje elektrické energie nebo k navýšení rezervovaného výkonu a výkonu a mimo havárií ani souhlas s inností v ochranném pásmu.

V souvislosti s výše uvedeným si Vás dovoluujeme upozornit, že uvedené sdělení včetně jeho příloh obsahuje skutečnosti tvořící obchodní tajemství společnosti EZ Distribuce, a. s. Poskytnuté informace jsou dále také doprovázeny informacemi a obchodně citlivými informacemi společnosti EZ Distribuce, a. s. Z výše uvedených důvodů si Vás proto společnost EZ Distribuce, a. s., dovoluujeme upozornit, že s poskytnutými informacemi je potřeba nakládat dle platných právních předpisů, v opačném případě se vystavujete postihu ve smyslu platné právní úpravy. V této souvislosti si Vás dále dovoluujeme upozornit, že požadované informace nesmí být předány, sděleny, využity, zpublikovány, či jiným způsobem postoupeny na jakoukoli třetí osobu bez předchozího prokazatelného souhlasu společnosti EZ Distribuce, a. s. Informace o existenci sítí mohou být využity pouze pro účel, pro který byly vyžádány.

S pozdravem

EZ Distribuce, a. s.

Dělná, Dělná IV-Podmokly

Teplická 874/8

PS 405 02

I : 24729035

Přílohy

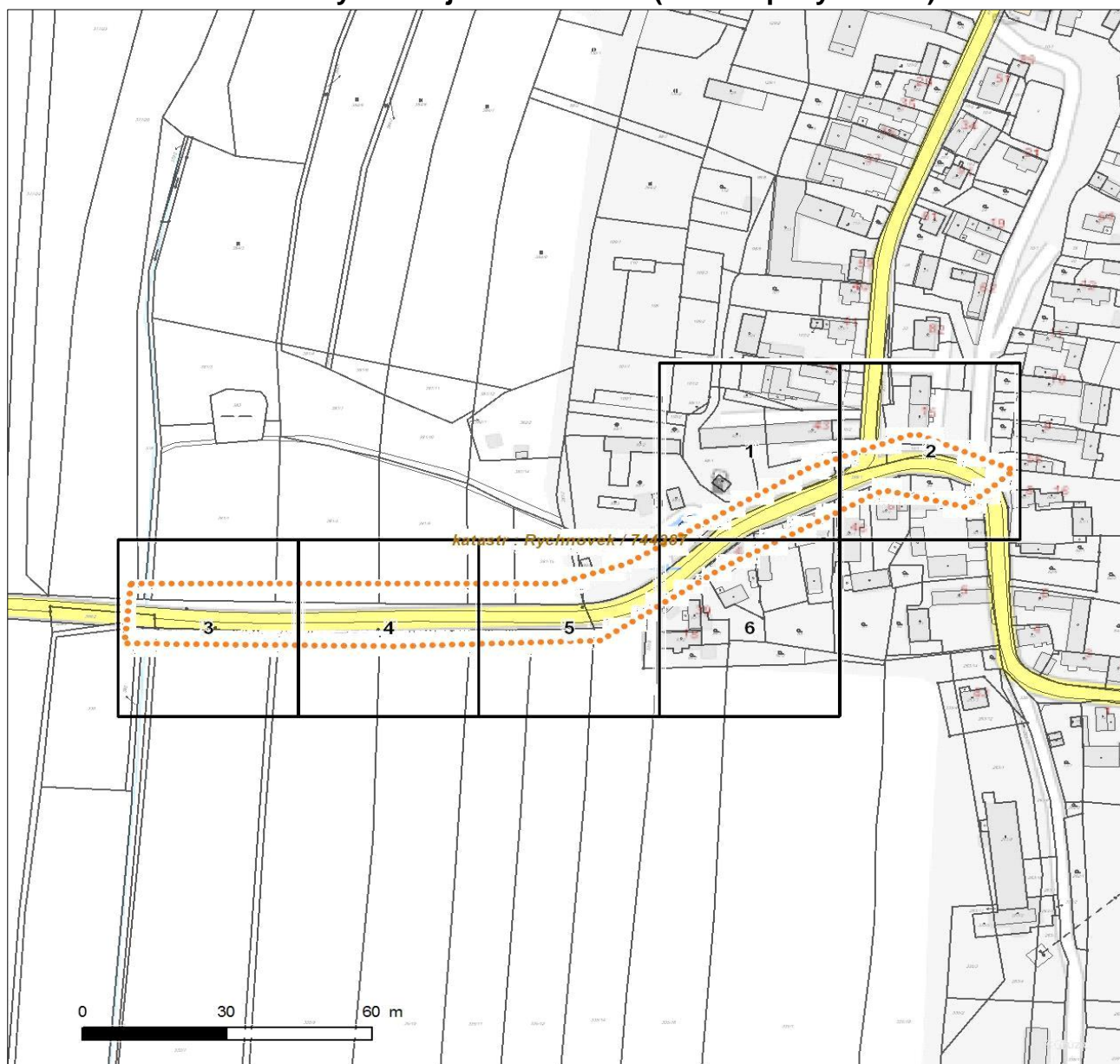
1. Situace a výkres zájmového území
2. Podmínky pro provádění činností v ochranných pásmech energetických zařízení



Platí pouze se sdělením číslo 0100944412.

Zakreslené polohy zařízení v plánu jsou pouze informativní.

Situace výkres zájmového území (klad mapových listů)



Není-li zobrazena katastrální mapa, zadejte žádost znovu. Katastrální mapa je generována prostřednictvím externí WMS služby, jejíž provoz nezajišťuje společnost ČEZ Distribuce, a. s.

LEGENDA

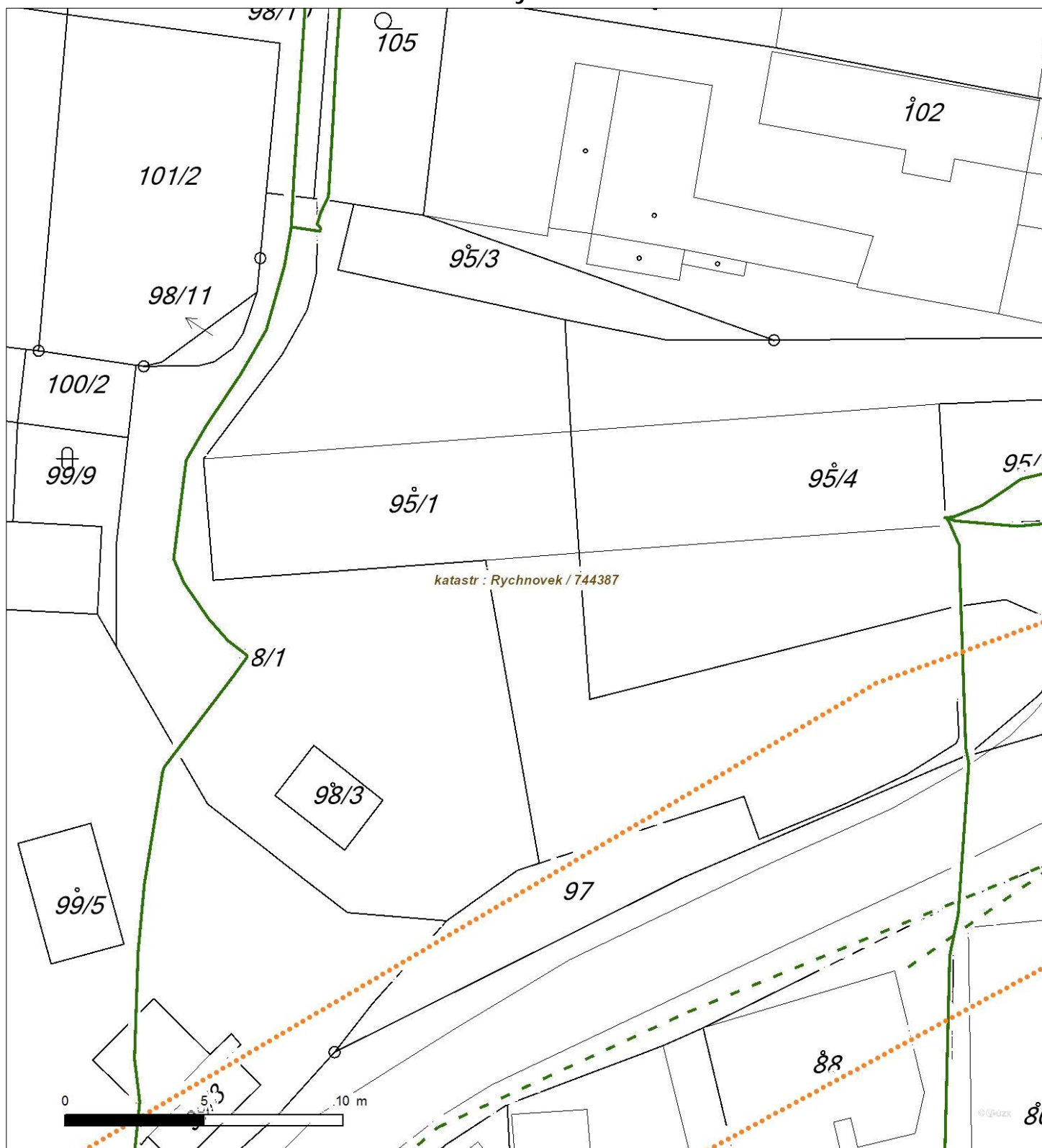
	Podzemní vedení NN do 1kV		Stanice do 52 kV - stožárová
	Nadzemní vedení NN do 1kV		Stanice do 52 kV - zděná
	Podzemní vedení VN do 35 kV		Transformovna (nad 52 kV)
	Nadzemní vedení VN do 35 kV		Probíhající investice ČEZ Distribuce
	Podzemní vedení VVN 110kV		Stanice ČEZ Distribuce ve výstavbě
	Nadzemní vedení VVN 110kV		Zařízení ČEZ Distribuce ve výstavbě
	NN přívod odběratele		Hranice katastrálního území
	Cizí energetické vedení		
	Zájmové území		



Platí pouze se sdělením číslo 0100944412.

Zakreslené polohy zařízení v ploše jsou pouze informativní.

Situční výkres - list 1



Není-li zobrazena katastrální mapa, zadejte žádost znovu. Katastrální mapa je generována prostřednictvím externí WMS služby, jejíž provoz nezajišťuje společnost EZ Distribuce, a. s.



Platí pouze se sdělením číslo 0100944412.

Zakreslené polohy zařízení v příloze jsou pouze informativní.

Situční výkres - list 2



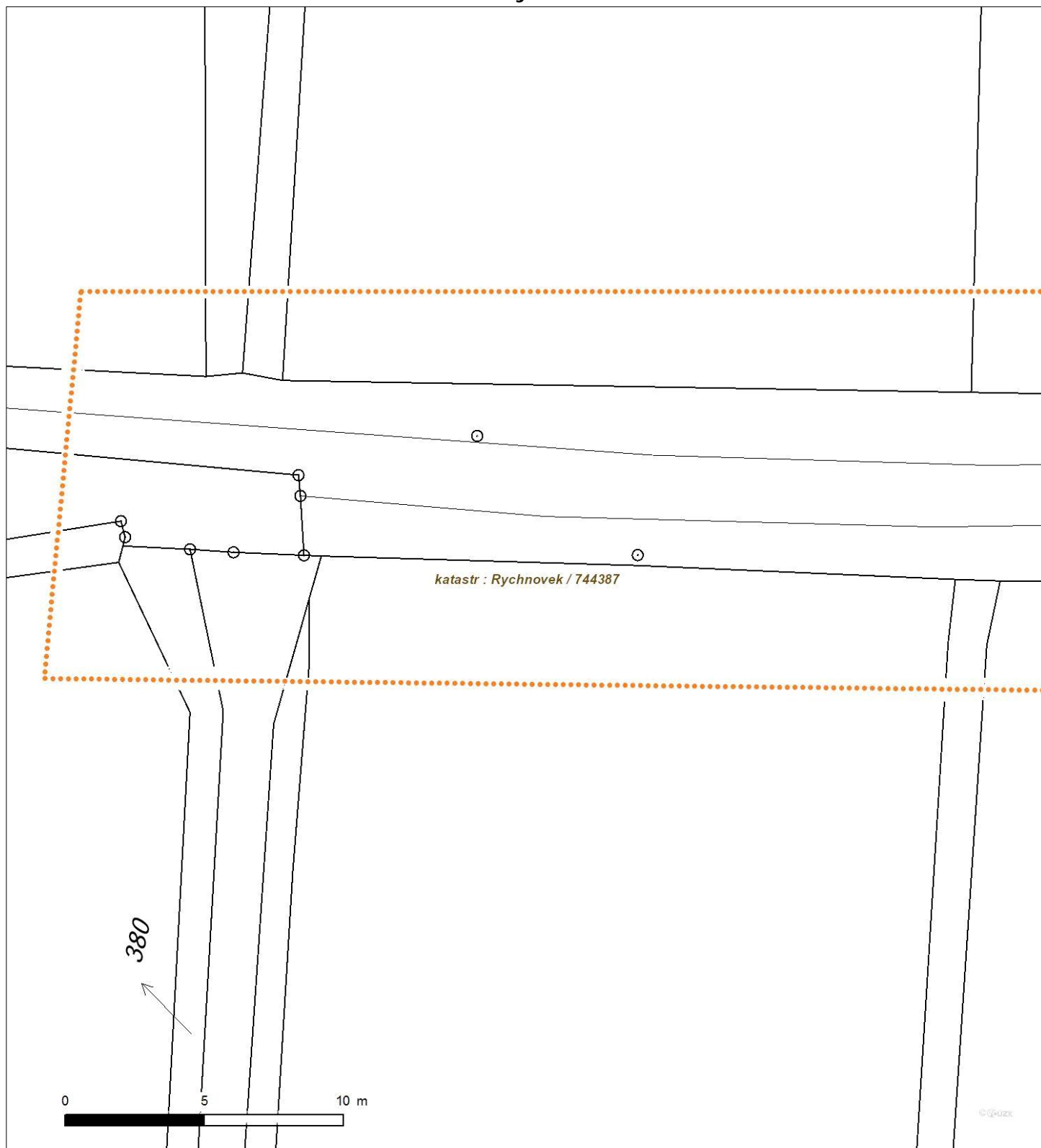
Není-li zobrazena katastrální mapa, zadejte žádost znovu. Katastrální mapa je generována prostřednictvím externí WMS služby, jejíž provoz nezajišťuje společnost EZ Distribuce, a. s.



Platí pouze se sdělením číslo 0100944412.

Zakreslené polohy zařízení v příloze jsou pouze informativní.

Situční výkres - list 3



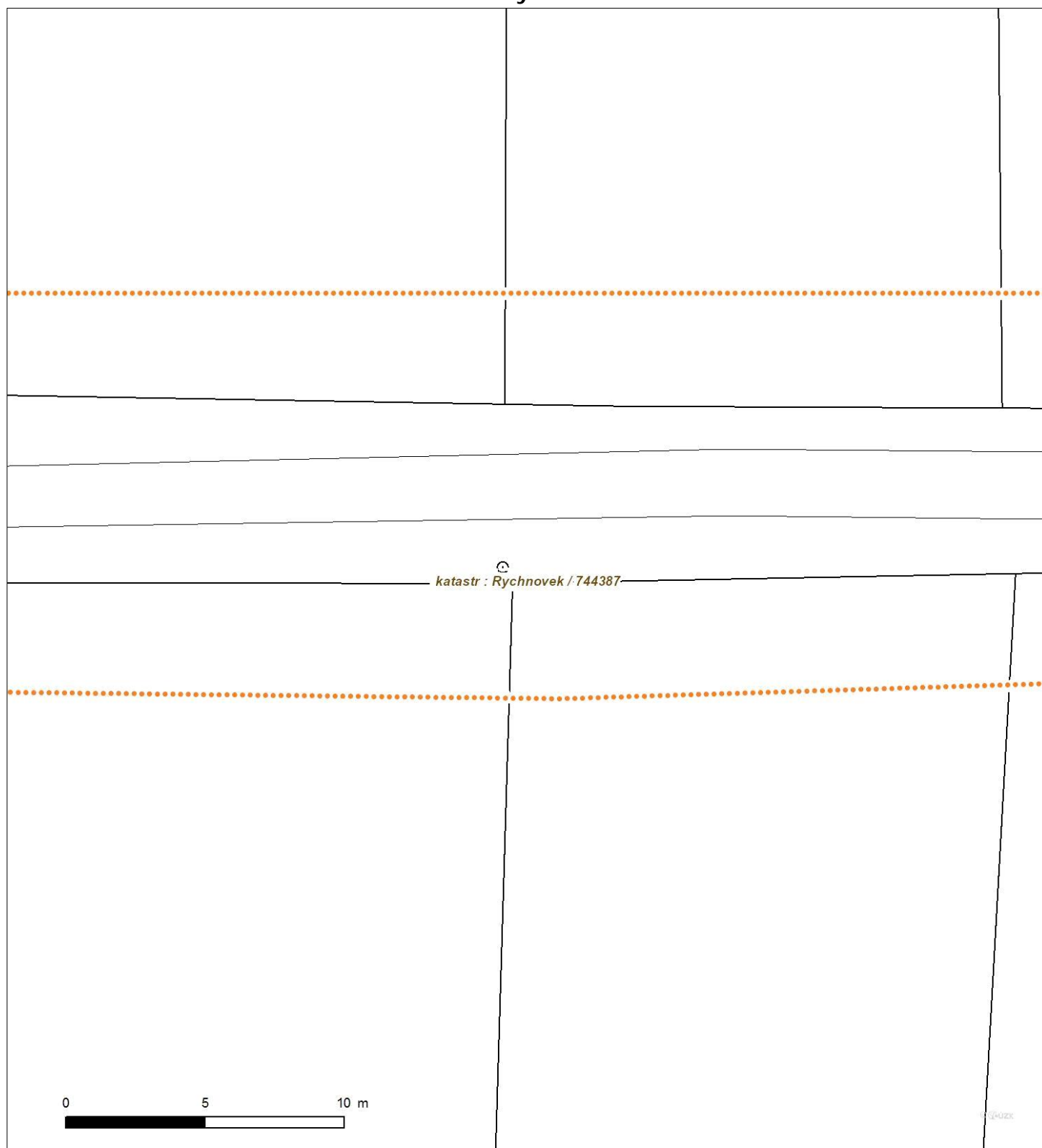
Není-li zobrazena katastrální mapa, zadejte žádost znovu. Katastrální mapa je generována prostřednictvím externí WMS služby, jejíž provoz nezajišťuje společnost EZ Distribuce, a. s.



Platí pouze se sdělením číslo 0100944412.

Zakreslené polohy zařízení v příloze jsou pouze informativní.

Situční výkres - list 4



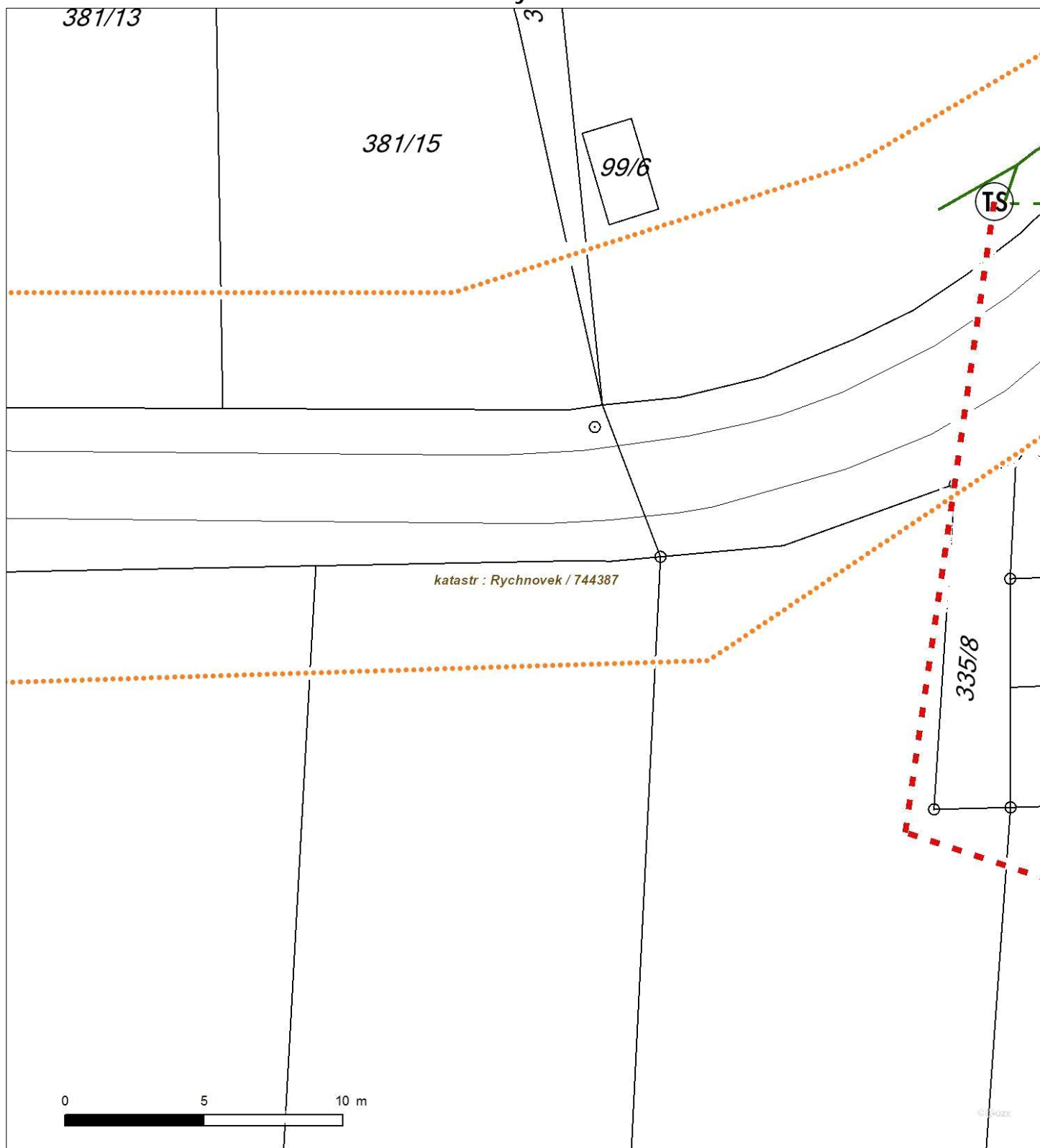
Není-li zobrazena katastrální mapa, zadejte žádost znovu. Katastrální mapa je generována prostřednictvím externí WMS služby, jejíž provoz nezajišťuje společnost EZ Distribuce, a. s.



Platí pouze se sdělením číslo 0100944412.

Zakreslené polohy zařízení v příloze jsou pouze informativní.

Situční výkres - list 5



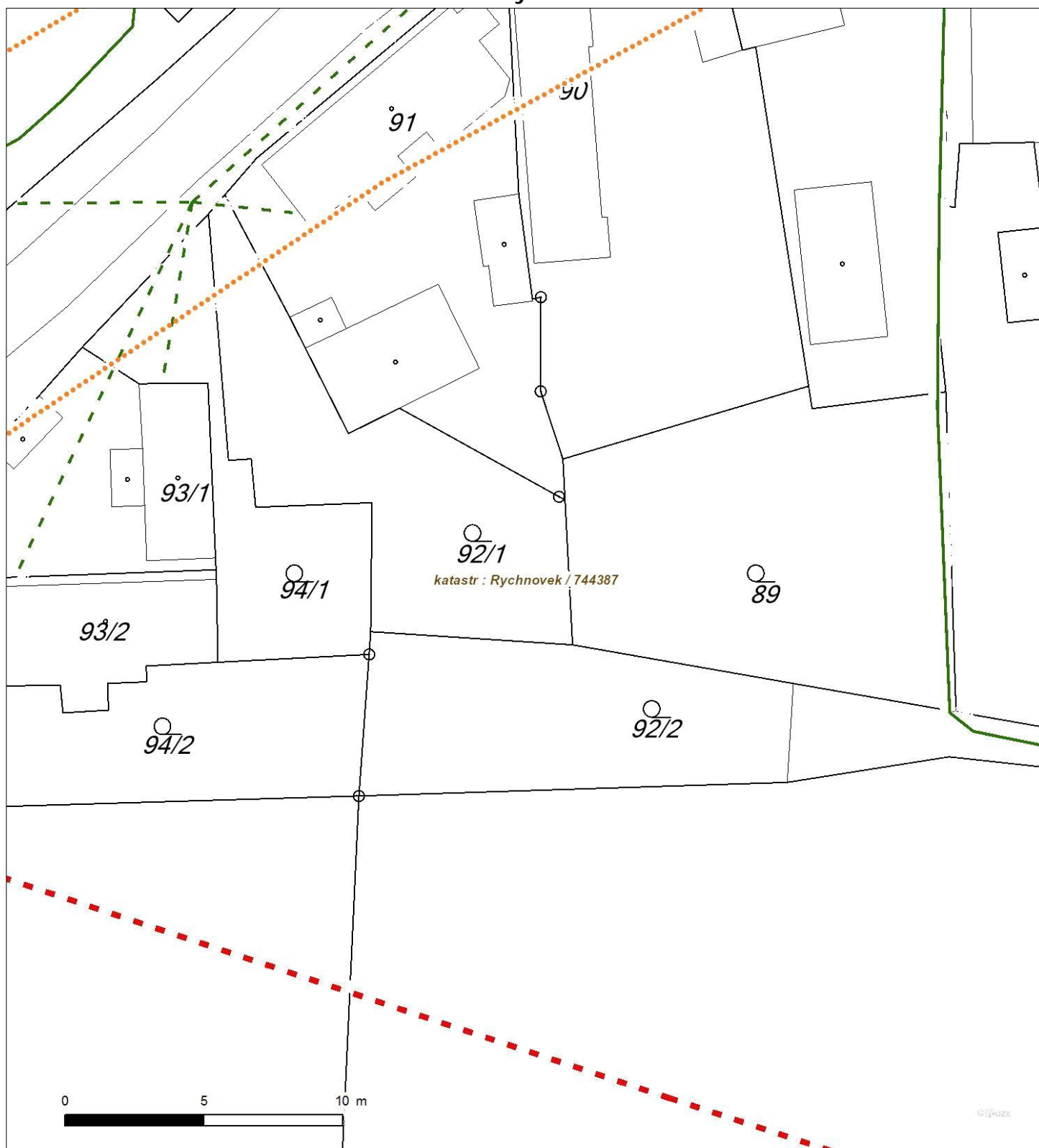
Není-li zobrazena katastrální mapa, zadejte žádost znovu. Katastrální mapa je generována prostřednictvím externí WMS služby, jejíž provoz nezajišťuje společnost EZ Distribuce, a. s.



Platí pouze se sdělením číslo 0100944412.

Zakreslené polohy zařízení v příloze jsou pouze informativní.

Situční výkres - list 6



Není-li zobrazena katastrální mapa, zadejte žádost znovu. Katastrální mapa je generována prostřednictvím externí WMS služby, jejíž provoz nezajišťuje společnost EZ Distribuce, a. s.



PODMÍNKY PRO PROVÁDĚNÍ INNSTÍ V OCHRANNÝCH PÁSMECH PODZEMNÍCH VEDENÍ

Ochranné pásmo podzemních vedení elektrizační soustavy do 110 kV včetně vedení idicí, měřicí a zabezpečovací techniky je stanoveno v § 46, odst. (5), Zák. č. 458/2000 Sb., tj. zákona o podmínkách podnikání a o výkonu státní správy v energetických odvětvích a o změnách některých zákonů (energetický zákon), ve znění pozdějších předpisů (dále jen "energetický zákon"), a miní 1 metr po obou stranách krajního kabelu kabelové trasy, nad 110 kV miní 3 metry po obou stranách krajního kabelu.

V ochranném pásmu podzemního vedení je podle § 46 odst. (8) a (10) energetického zákona zakázáno:

- a) z izovat bez souhlasu vlastníka toho, co za izení stavby i umis ovat konstrukce a jiná podobná za izení, jakož i usklad ovat ho lavé a výbušné látky,
 - b) provád t bez souhlasu vlastníka zemní práce,
 - c) provád t innosti, které by mohly ohrozit spolehlivost a bezpečnost provozu toho, co za izení nebo ohrozit život, zdraví i majetek osob,
 - d) provád t innosti, které by znemož ovaly nebo podstatn znesnad ovaly p ístup k t mto za izením,
 - e) vysazovat trvalé porosty a p ejížd t vedení t žkými mechanizmy.
- Pokud stavba nebo stavební innost zasahuje do ochranného pásma podzemního vedení, je třeba požádat o písemný souhlas vlastníka nebo provozovatele tohoto za izení na základ § 46, odst. (8) a (11) energetického zákona.

V ochranných pásmech podzemních vedení je třeba dále dodržovat následující podmínky:

1. Dodavatel prací musí před zahájením prací zajistit vytýčení podzemního za izení a prokazatelně seznámit pracovníky, jichž se to týká, s jejich polohou a upozornit na odchylky od výkresové dokumentace.
2. Výkopové práce do vzdálenosti 1 metr od osy (krajního) kabelu musí být prováděny ručně. V případě provedení sond (ručně) může být tato vzdálenost snížena na 0,5 metru.
3. Zemní práce musí být prováděny v souladu s SN 73 6133 Návrh a provádění zemního tělesa pozemních komunikací a při zemních pracích musí být dodrženo Nařízení vlády č. 591/2006 Sb., bližších minimálních požadavků na bezpečnost a ochranu zdraví při práci na staveništích.
4. Místa křížení a souběhy ostatních za izení se za izeními energetiky musí být vyprojektovány a provedeny zejména dle SN 73 6005, SN EN 50 341-1,2, SN EN 50341-3-19, SN EN 50423-1, SN 33 2000-5-52 a PNE 33 3302.
5. Dodavatel prací musí oznámit příslušnému provozovateli distribuční soustavy zahájení prací minimálně 3 pracovní dny předem.
6. Při potřebě projíždění podzemních vedení vozidly nebo mechanizmy je třeba po dohodě s provozovatelem provést dodatečnou ochranu proti mechanickému poškození.
7. Je zakázáno manipulovat s obnaženými kabely pod napětím. Odkryté kabely musí být za vypnutého stavu řádně vyvšeny, chráněny proti poškození a označeny výstražnou tabulkou dle SN ISO 3864.
8. Před záhozem kabelové trasy musí být provozovatel kabelu vyzván ke kontrole uložení. Pokud tato organizace provádí zemní práce neprovede, vyhrazuje si provozovatel distribuční soustavy právo nechat inkriminované místo znovu odkryt.
9. Při záhozu musí být zemina pod kabely řádně udusána, kabely zapískovány a provedeno krytí proti mechanickému poškození.
10. Bez předchozího souhlasu je zakázáno snižovat nebo zvyšovat vrstvu zeminy nad kabelem.
11. Každé poškození za izení provozovatele distribuční soustavy musí být okamžitě nahlášeno na Kontaktní bezplatnou linku EZ Distribuce 800 850 860, která je Vám k dispozici 24 hodin denně, 7 dní v týdnu.
12. Ukončení stavby musí být neprodleně ohlášeno příslušnému provoznímu útvaru.
- 13. Po dokončení stavby provozovatel distribuční soustavy nesouhlasí s vyhlášením ochranného pásma nových rozvodů, které jsou budovány, protože se již jedná o práce v ochranném pásmu za izení provozovatele distribuční soustavy. Při případné opravě nebo rekonstrukce na svém za izení nebude provozovatel distribuční soustavy provádět na výjimku z ochranného pásma nebo na základ souhlasu s inností v tomto pásmu.**

Případné nedodržení uvedených podmínek bude řešeno příslušným stavebním úřadem nebo nahlášeno Energetickému regulačnímu úřadu jako správní delikt ve smyslu příslušného ustanovení energetického zákona spoívající v porušení zákazu provádění inností v ochranných pásmech dle § 46 uvedeného zákona.



PODMÍNKY PRO PROVÁDĚNÍ PRÁČÍ V OCHRANNÝCH PÁSMECH NADZEMNÍCH VEDENÍ

Ochranné pásmo nadzemního vedení podle § 46, odst. (3), Zák. č. 458/2000 Sb., tj. zákona o podmínkách podnikání a o výkonu státní správy v energetických odvětvích a o změnách některých zákonů (energetický zákon), ve znění pozdějších předpisů (dále jen "energetický zákon") je souvislý prostor vymezený svislými rovinami vedenými po obou stranách vedení ve vodorovné vzdálenosti minimálně kolmo na vedení, které odděluje od krajního vodiče vedení na obě jeho strany:

- a) u napětí nad 1 kV a do 35 kV včetně
 - pro vodiče bez izolace 7 metrů (resp. 10 metrů u zařízení postaveného do 31. 12. 1994, vyjma lesních prvků, kde rozsah ochranného pásma i do uvedeného data činí 7 metrů),
 - pro vodiče s izolací základní 2 metry,
 - pro závěsná kabelová vedení 1 metr;
- b) u napětí nad 35 kV do 110 kV včetně
 - pro vodiče bez izolace 12 metrů (resp. 15 metrů u zařízení postaveného do 31. 12. 1994).
 - pro vodiče s izolací základní 5 metrů

Poznámka: Nadzemní vedení nízkého napětí (do 1 kV) není chráněno ochranným pásmem.

Přiinnostech prováděných v jeho blízkosti (práce v blízkosti) je nutné dodržet vzdálenosti dané SN EN 50110-1 ed. 2.

V ochranném pásmu nadzemního vedení je podle § 46 odst. (8) a (9) energetického zákona zakázáno:

1. z izovat bez souhlasu vlastníka to, co za účelem stavby či umístění konstrukce a jiná podobná zařízení, jakož i uskladňovat hořlavé a výbušné látky,
2. provádět bez souhlasu vlastníka zemní práce,
3. provádět činnosti, které by mohly ohrozit spolehlivost a bezpečnost provozu to, co za účelem nebo ohrozit život, zdraví či majetek osob,
4. provádět činnosti, které by znemožňovaly nebo podstatně znesnadňovaly přístup k to, co za účelem,
5. vysazovat chmelnice a nechávat růst porosty nad výškou 3 metry.

Pokud stavba nebo stavební činnost zasahuje do ochranného pásma nadzemního vedení, je třeba požádat o písemný souhlas vlastníka nebo provozovatele tohoto zařízení na základě § 46, odst. (8) a (11) energetického zákona.

V ochranných pásmech nadzemních vedení je třeba dále dodržovat následující podmínky:

1. Při pohybu nebo pracích v blízkosti elektrického vedení vysokého napětí se nesmí osoby, předměty, prostědky nemající povahu jeřábu přiblížit k živým částem - vodičům blíže než 2 metry (dle SN EN 50110-1).
2. Jeřáby a jim podobná zařízení musí být umístěny tak, aby v kterékoli poloze byly všechny jejich části mimo ochranné pásmo vedení, a musí být zamezeno vyvrstvení lana.
3. Je zakázáno stavět budovy nebo jiné objekty v ochranných pásmech nadzemních vedení vysokého napětí.
4. Je zakázáno, provádět veškeré pozemní práce, při kterých by byla narušena stabilita podpůrných bodů - sloupů nebo stožárů.
5. Je zakázáno upevňovat antény, reklamy, ukazatele apod. pod, přes nebo přímo na stožáry elektrického vedení.
6. Dodavatel prací musí prokazatelně seznámit své pracovníky, jichž se to týká s SN EN 50110-1.
7. Pokud není možné dodržet body 1 až 4, je možné požádat příslušný provozní útvar provozovatele distribuční soustavy o další řešení (zajištění odborného dohledu pracovníka s elektrotechnickou kvalifikací dle Vyhlášky č. 50/1978 Sb., vypnutí a zajištění zařízení, zaizolování živých částí apod.), pokud nejsou tyto podmínky již součástí jiného vyjádření ke konkrétní stavbě.
8. V případě požadavku na vypnutí zařízení po nezbytnou dobu provádění prací je nutné požádat minimálně 2 měsíce před požadovaným termínem. V případě vedení nízkého napětí je možné též požádat o zaizolování částí vedení.

Případné nedodržení uvedených podmínek bude řešeno příslušným stavebním úřadem nebo nahlášeno Energetickému regulačnímu úřadu jako správní delikt ve smyslu příslušného ustanovení energetického zákona, spočívající v porušení zákazu provádění činnosti v ochranných pásmech dle § 46 uvedeného zákona.



PODMÍNKY PRO PROVÁDĚNÍ PRÁČÍ V OCHRANNÝCH PÁSMECH ELEKTRICKÝCH STANIC

Ochranné pásmo elektrické stanice je stanoveno v § 46, odst. (6), Zák. č. 458/2000 Sb., tj. zákona o podmínkách podnikání a o výkonu státní správy v energetických odvětvích a o změně některých zákonů (energetický zákon), ve znění pozdějších předpisů (dále jen "energetický zákon") a je vymezeno svislými rovinami vedenými ve vodorovné vzdálenosti:

- a) u venkovních el. stanic a dále stanic s napětím v ≥ 52 kV v budovách 20 metrů od oplocení nebo od vnějšího lince obvodového zdiva,
- b) u stožárových elektrických stanic a v ≥ 52 kV stanic s venkovním napájením s napětím ≥ 1 kV a menší než 52 kV na úrovni nízkého napětí 7 m od vnější hrany profilu stanice ve všech směrech,
- c) u kompaktních a zděných el. stanic s napětím ≥ 1 kV a menší než 52 kV na úrovni nízkého napětí 2 metry od vnějšího pláště stanice ve všech směrech,
- d) u vestavných el. stanic 1 metr od obestavění.

V ochranném pásmu elektrické stanice je podle § 46 odst. (8) a (10) energetického zákona zakázáno:

1. zřídit bez souhlasu vlastníka něco, co by ohrožovalo stavbu, její umísťovací konstrukce a jiná podobná zařízení, jakož i uskladňovat hořlavé a výbušné látky,
2. provádět bez souhlasu vlastníka zemní práce,
3. provádět činnosti, které by mohly ohrozit spolehlivost a bezpečnost provozu něco, co by ohrožovalo život, zdraví či majetek osob,
4. provádět činnosti, které by znemožňovaly nebo podstatně znesnadňovaly přístup k těmto zařízením.

Pokud stavba nebo stavební činnost zasahuje do ochranného pásma elektrické stanice, je třeba požádat o písemný souhlas vlastníka nebo provozovatele tohoto zařízení na základě § 46, odst. (8) a (11) energetického zákona.

V ochranném pásmu elektrické stanice je dále zakázáno provádět činnosti, které by mohly mít za následek ohrožení bezpečnosti a spolehlivosti provozu stanice nebo zmenšující či podstatně znesnadňující její obsluhu a údržbu a to zejména:

5. provádět výkopové práce ohrožující záústřední podzemní vedení vysokého a nízkého napětí nebo stabilitu stavební části el. stanice (viz podmínky pro činnosti v ochranných pásmech podzemního vedení),
6. skladovat či umísťovat předměty bránící přístupu do elektrické stanice nebo k rozvaděčům vysokého nebo nízkého napětí,
7. umísťovat antény, reklamy, ukazatele apod.,
8. zřídit oplocení, které by znemožnilo obsluhu el. stanice.

Případné nedodržení uvedených podmínek bude řešeno příslušným stavebním úřadem nebo nahlášeno Energetickému regulačnímu úřadu jako správní delikt ve smyslu příslušného ustanovení energetického zákona spočívající v porušení zákazu provádět činnosti v ochranných pásmech dle § 46 uvedeného zákona.



ŽADATEL

ing. Radim Doležal

NAŠE ZNAČKA
0100944415

VYŘÍZENO DNE
21.06.2018

**Sdělení o existenci energetického zařízení v majetku společnosti EZ Distribuce, a. s., pro akci:
Silnice II/285 Jaroměř - Nové Město nad Metují, úseky 1,2 a 3 (SO102, část1)**

Vážený zákazníku,

dovolujeme si reagovat na Vaši žádost číslo 0100944415 ze dne 21.06.2018 o sdělení o existenci energetického zařízení v majetku společnosti EZ Distribuce, a. s., ve Vámi vymezeném zájmovém území.

V majetku EZ Distribuce, a. s., se na Vámi uvedeném zájmovém území nachází nebo ochranným pásmem zasahuje energetické zařízení typu:

	síť NN	síť VN	síť VVN
Podzemní síť	stejně		
Nadzemní síť	stejně	stejně	
Stanice			

Energetické zařízení je chráněno ochranným pásmem podle § 46 zákona č. 458/2000 Sb., o podmínkách podnikání a o výkonu státní správy v energetických odvětvích a o změně některých zákonů (energetický zákon), ve znění pozdějších předpisů. Přibližný průběh tras energetických zařízení zasíláme v příloze k tomuto dopisu. Dovolujeme si upozornit, že v trase kabelového vedení může být uloženo několik kabelů.

V případě, že uvažovaná akce neboinnost zasáhne do ochranného pásma nadzemních vedení nebo trafostanic, popřípadě po vytyčení zjistíte, že zasahuje do ochranného pásma podzemních vedení, je nutné písemně požádat společnost EZ Distribuce, a. s., o souhlas s inností v ochranném pásmu (formulář je k dispozici na www.cezdistribuce.cz v části Formulář / innosti v ochranných pásmech, kontaktní údaje pro podání Vaší žádosti naleznete v zápatí). Jestliže uvažovaná akce vyvolá potřebu dílčí změny trasy vedení nebo umístění některých prvků energetického zařízení, je nutné včas společnost EZ Distribuce, a. s., požádat o přeložku zařízení podle § 47 energetického zákona. Dovolujeme si Vás rovněž upozornit, že v zájmovém území se může nacházet také energetické zařízení, které není v majetku společnosti EZ Distribuce, a. s.

V případě existence podzemních energetických zařízení je povinností stavebníka alespoň třináct dní před započátkem zemních prací požádat o tzv. vytyčení. Kontaktní údaje pro podání žádosti naleznete na www.cezdistribuce.cz v části Kontakty.

Pokud dojde k obnažení kabelového vedení nebo k poškození energetického zařízení, nahlašte nám prosím tuto skutečnost bezodkladně jako poruchu na bezplatnou linku 800 850 860.

Toto sdělení je platné do 21.12.2018 a je jedním z podkladů pro zpracování projektové dokumentace, pokud je taková dokumentace zpracovávána. Toto sdělení však nenahrazuje vyjádření provozovatele distribuční soustavy k projektové dokumentaci pro územní nebo stavební řízení, k připojení nového odběru, zdroje elektrické energie nebo k navýšení rezervovaného výkonu a mimo havárií ani souhlas s inností v ochranném pásmu.

V souvislosti s výše uvedeným si Vás dovoluujeme upozornit, že uvedené sdělení včetně jeho příloh obsahuje skutečnosti tvořící obchodní tajemství společnosti EZ Distribuce, a. s. Poskytnuté informace jsou dále také doprovázeny informacemi a obchodně citlivými informacemi společnosti EZ Distribuce, a. s. Z výše uvedených důvodů si Vás proto společnost EZ Distribuce, a. s., dovoluujeme upozornit, že s poskytnutými informacemi je potřeba nakládat dle platných právních předpisů, v opačném případě se vystavujete postihu ve smyslu platné právní úpravy. V této souvislosti si Vás dále dovoluujeme upozornit, že požadované informace nesmí být předány, sděleny, využity, zprístupněny, či jiným způsobem postoupeny na jakoukoli třetí osobu bez předchozího prokazatelného souhlasu společnosti EZ Distribuce, a. s. Informace o existenci sítí mohou být využity pouze pro účel, pro který byly vyžádány.

S pozdravem

EZ Distribuce, a. s.

Dělná, Dělná IV-Podmokly

Teplická 874/8

PS 405 02

I : 24729035

Přílohy

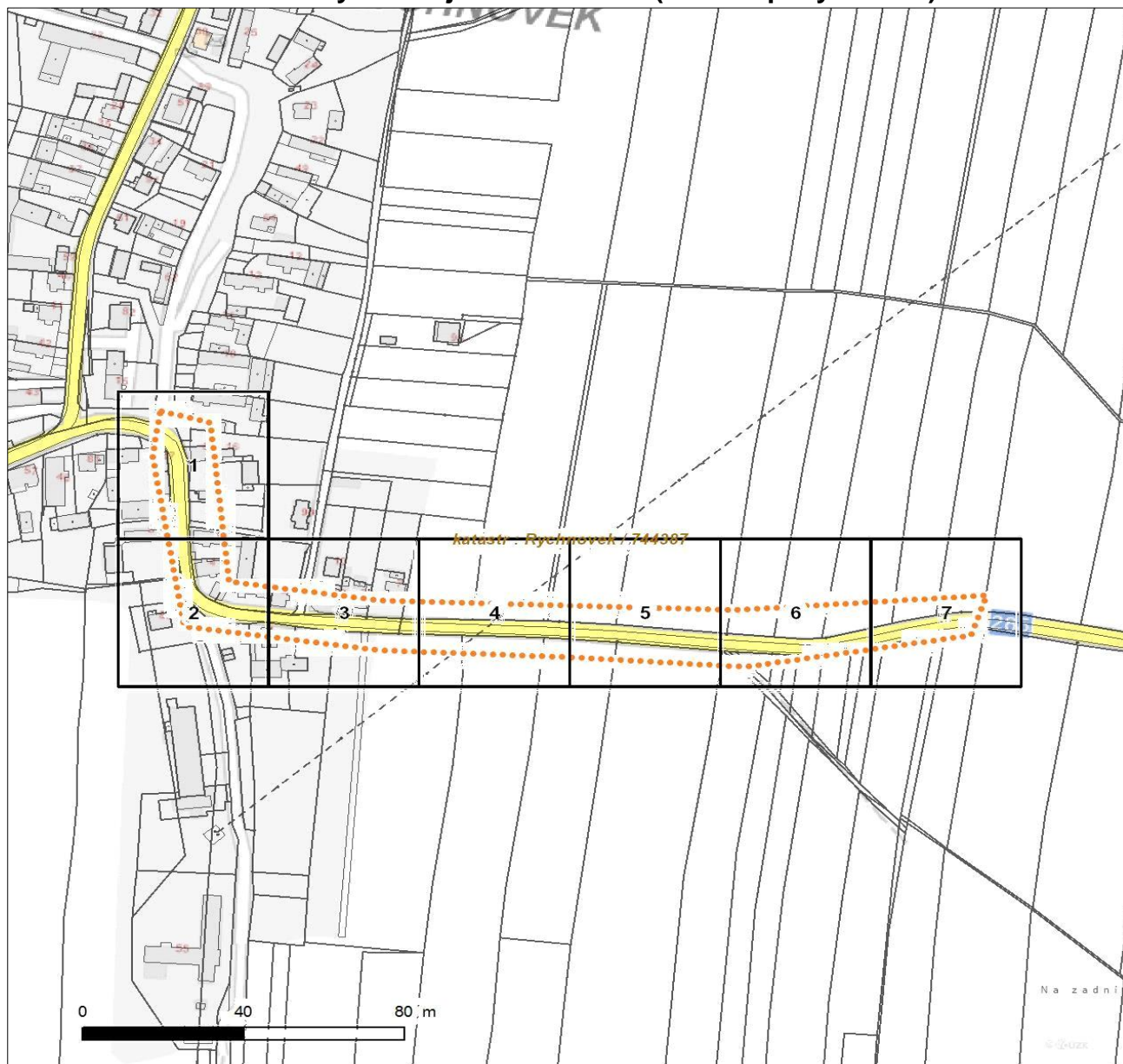
1. Situace a výkres zájmového území
2. Podmínky pro provádění činností v ochranných pásmech energetických zařízení



Platí pouze se sdělením číslo 0100944415.

Zakreslené polohy zařízení v příloze jsou pouze informativní.

Situace výkres zájmového území (klad mapových listů)



Není-li zobrazena katastrální mapa, zadejte žádost znovu. Katastrální mapa je generována prostřednictvím externí WMS služby, jejíž provoz nezajišťuje společnost ČEZ Distribuce, a.s.

LEGENDA

	Podzemní vedení NN do 1kV		Stanice do 52 kV - stožárová
	Nadzemní vedení NN do 1kV		Stanice do 52 kV - zděná
	Podzemní vedení VN do 35 kV		Transformovna (nad 52 kV)
	Nadzemní vedení VN do 35 kV		Probíhající investice ČEZ Distribuce
	Podzemní vedení VVN 110kV		Stanice ČEZ Distribuce ve výstavbě
	Nadzemní vedení VVN 110kV		Zařízení ČEZ Distribuce ve výstavbě
	NN přívod odběratele		Hranice katastrálního území
	Cizí energetické vedení		
	Zájmové území		



Platí pouze se sdělením číslo 0100944415.

Zakreslené polohy zařízení v příloze jsou pouze informativní.

Situční výkres - list 1

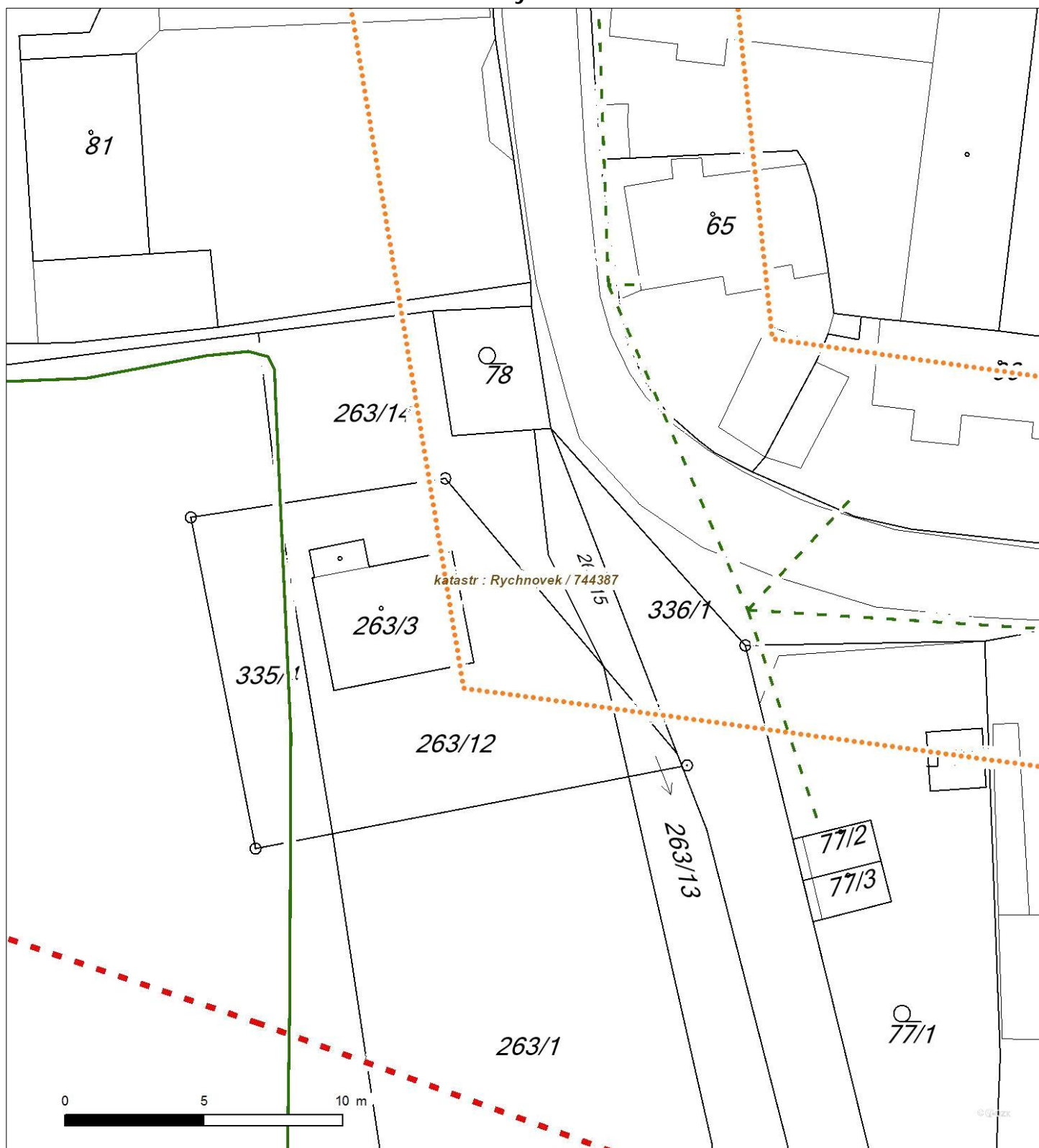


Není-li zobrazena katastrální mapa, zadejte žádost znovu. Katastrální mapa je generována prostřednictvím externí WMS služby, jejíž provoz nezajišťuje společnost EZ Distribuce, a. s.

Platí pouze se sdělením číslo 0100944415.

Zakreslené polohy za ízení v p íloze jsou pouze informativní.

Situa ní výkres - list 2



Není-li zobrazena katastrální mapa, zadejte žádost znovu. Katastrální mapa je generována prostřednictvím externí WMS služby, jejíž provoz nezajišťuje společnost EZ Distribuce, a. s.



Platí pouze se sdělením číslo 0100944415.

Zakreslené polohy zařízení v příloze jsou pouze informativní.

Situční výkres - list 3



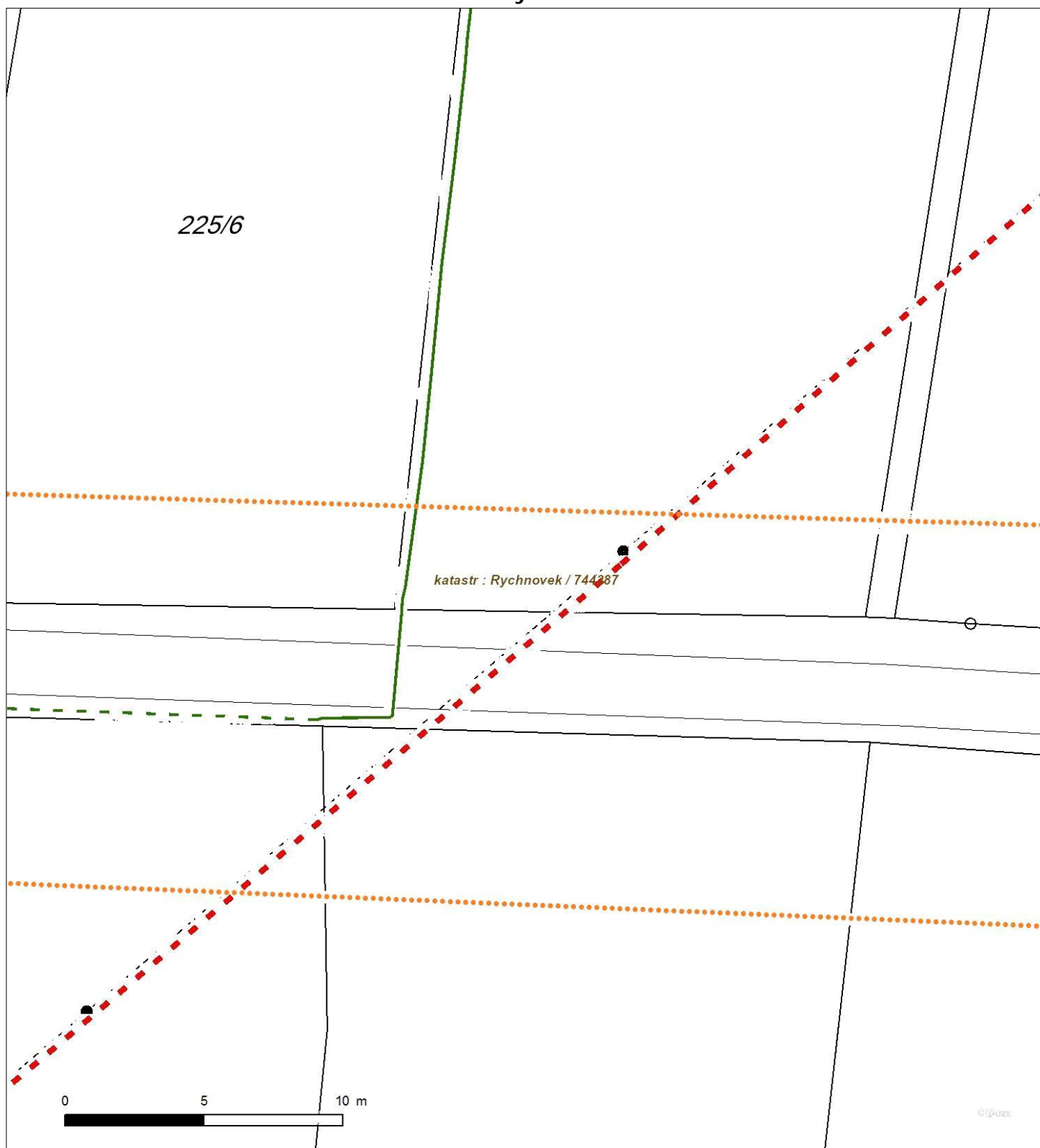
Není-li zobrazena katastrální mapa, zadejte žádost znovu. Katastrální mapa je generována prostřednictvím externí WMS služby, jejíž provoz nezajišťuje společnost EZ Distribuce, a. s.



Platí pouze se sdělením číslo 0100944415.

Zakreslené polohy zařízení v ploše jsou pouze informativní.

Situční výkres - list 4



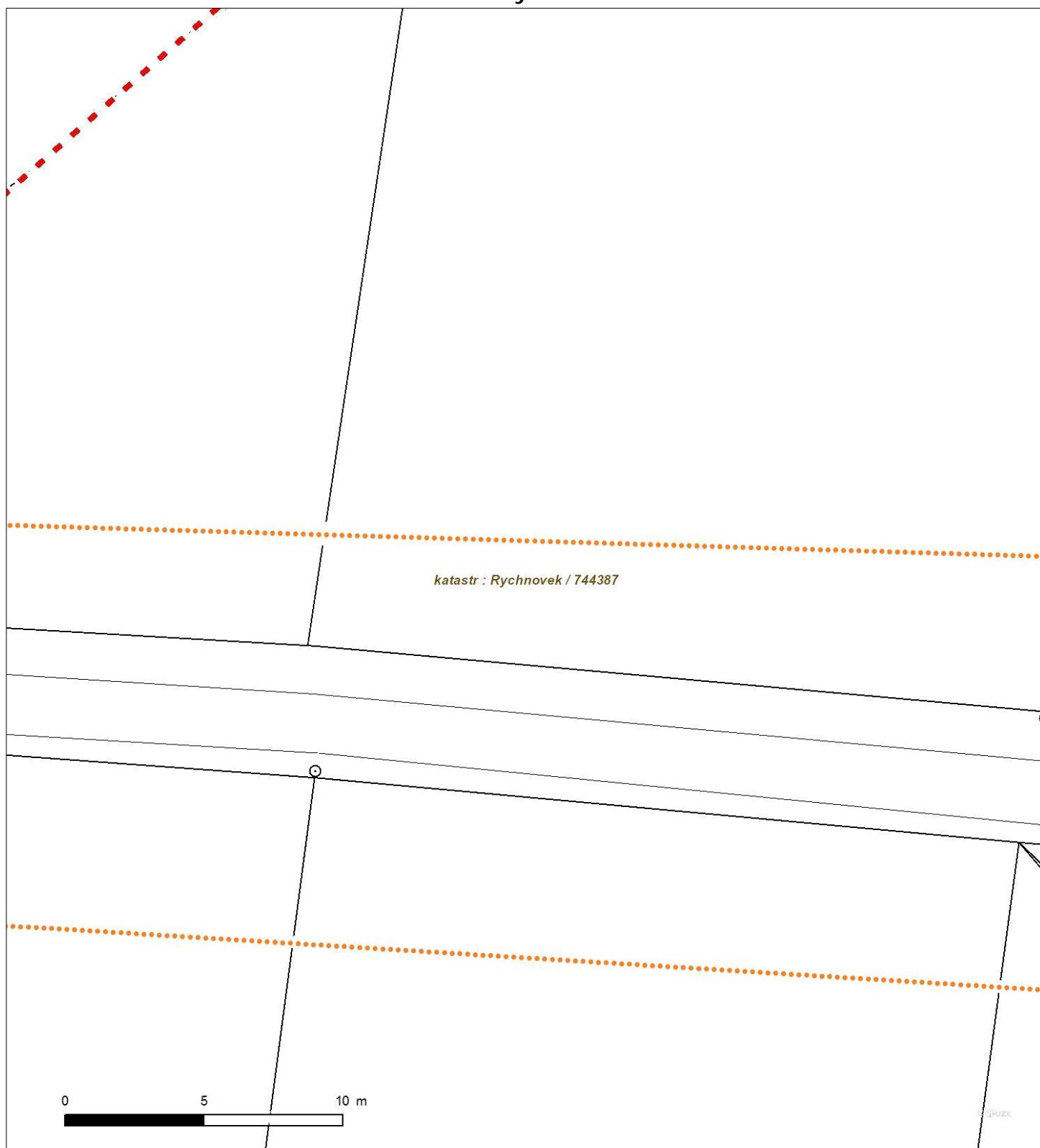
Není-li zobrazena katastrální mapa, zadejte žádost znovu. Katastrální mapa je generována prostřednictvím externí WMS služby, jejíž provoz nezajišťuje společnost EZ Distribuce, a. s.



Platí pouze se sdělením číslo 0100944415.

Zakreslené polohy zařízení v příloze jsou pouze informativní.

Situční výkres - list 5



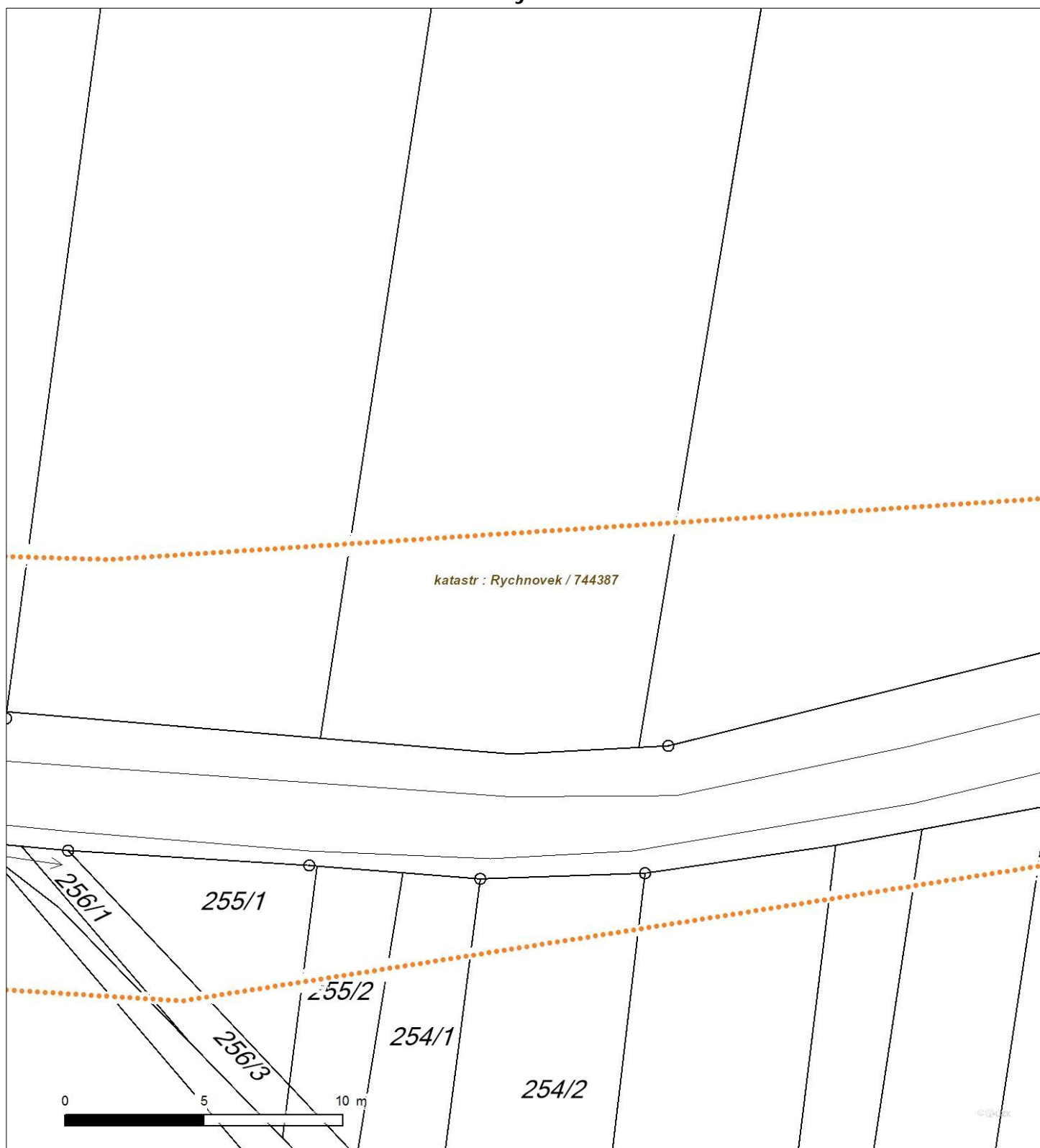
Není-li zobrazena katastrální mapa, zadejte žádost znovu. Katastrální mapa je generována prostřednictvím externí WMS služby, jejíž provoz nezajišťuje společnost EZ Distribuce, a. s.



Platí pouze se sdělením číslo 0100944415.

Zakreslené polohy zařízení v ploše jsou pouze informativní.

Situční výkres - list 6



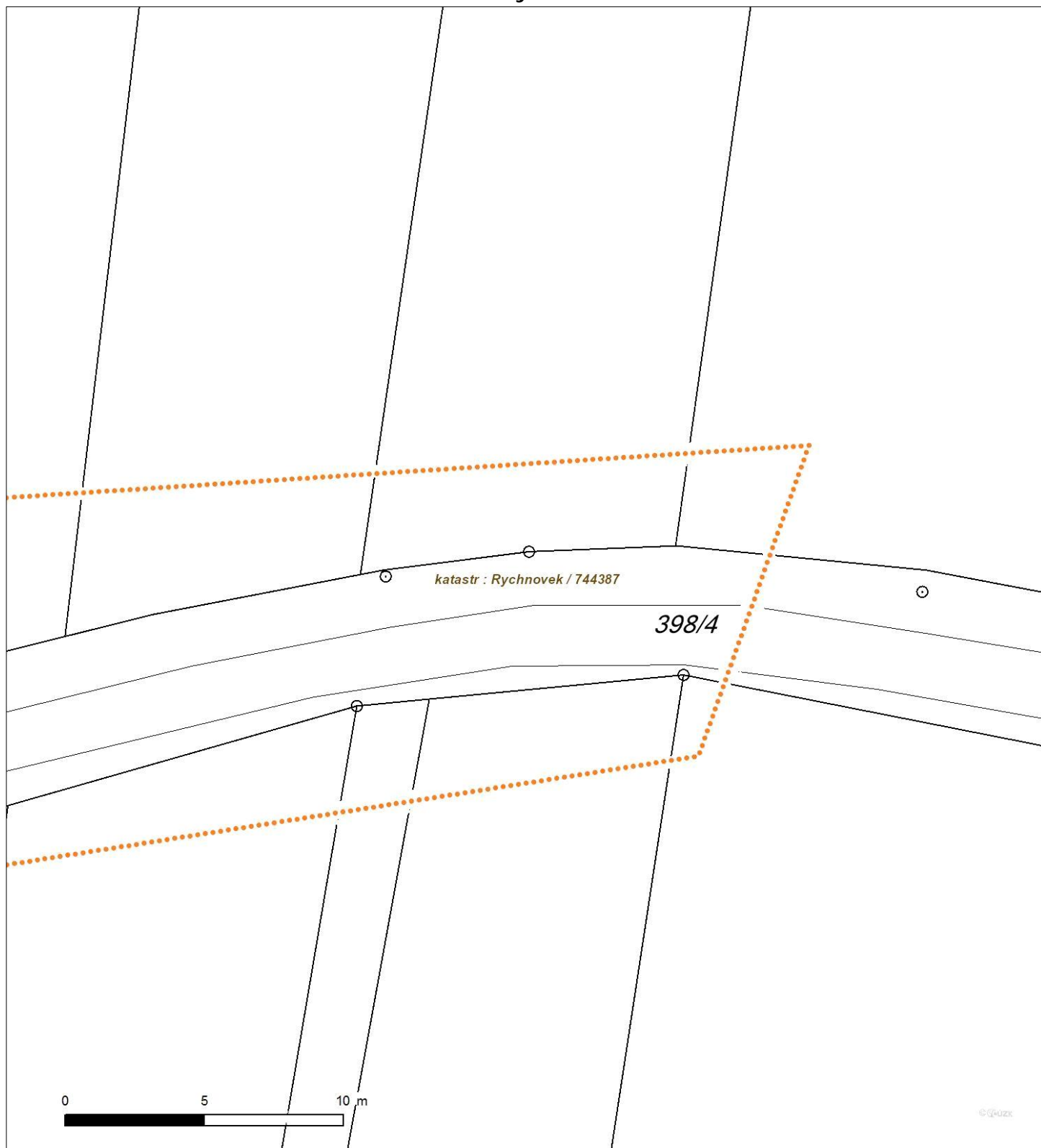
Není-li zobrazena katastrální mapa, zadejte žádost znovu. Katastrální mapa je generována prostřednictvím externí WMS služby, jejíž provoz nezajišťuje společnost EZ Distribuce, a. s.



Platí pouze se sdělením číslo 0100944415.

Zakreslené polohy zařízení v příloze jsou pouze informativní.

Situční výkres - list 7



Není-li zobrazena katastrální mapa, zadejte žádost znovu. Katastrální mapa je generována prostřednictvím externí WMS služby, jejíž provoz nezajišťuje společnost EZ Distribuce, a. s.



PODMÍNKY PRO PROVÁDĚNÍ INNSTÍ V OCHRANNÝCH PÁSMECH PODZEMNÍCH VEDENÍ

Ochranné pásmo podzemních vedení elektrizační soustavy do 110 kV včetně vedení idicí, měřicí a zabezpečovací techniky je stanoveno v § 46, odst. (5), Zák. č. 458/2000 Sb., tj. zákona o podmínkách podnikání a o výkonu státní správy v energetických odvětvích a o změně některých zákonů (energetický zákon), ve znění pozdějších předpisů (dále jen "energetický zákon"), a miní 1 metr po obou stranách krajního kabelu kabelové trasy, nad 110 kV miní 3 metry po obou stranách krajního kabelu.

V ochranném pásmu podzemního vedení je podle § 46 odst. (8) a (10) energetického zákona zakázáno:

- a) z izovat bez souhlasu vlastníka toho, co za izení stavby i umis ovat konstrukce a jiná podobná za izení, jakož i usklad ovat ho lavé a výbušné látky,
 - b) provád t bez souhlasu vlastníka zemní práce,
 - c) provád t innosti, které by mohly ohrozit spolehlivost a bezpečnost provozu toho, co za izení nebo ohrozit život, zdraví i majetek osob,
 - d) provád t innosti, které by znemož ovaly nebo podstatn znesnad ovaly p ístup k t mto za izením,
 - e) vysazovat trvalé porosty a p ejížd t vedení t žkými mechanizmy.
- Pokud stavba nebo stavební innost zasahuje do ochranného pásma podzemního vedení, je třeba požádat o písemný souhlas vlastníka nebo provozovatele tohoto za izení na základ § 46, odst. (8) a (11) energetického zákona.

V ochranných pásmech podzemních vedení je třeba dále dodržovat následující podmínky:

- 1. Dodavatel prací musí před zahájením prací zajistit vytýčení podzemního za izení a prokazatelně seznámit pracovníky, jichž se to týká, s jejich polohou a upozornit na odchylky od výkresové dokumentace.
- 2. Výkopové práce do vzdálenosti 1 metr od osy (krajního) kabelu musí být prováděny ručně. V případě provedení sond (ručně) může být tato vzdálenost snížena na 0,5 metru.
- 3. Zemní práce musí být prováděny v souladu s SN 73 6133 Návrh a provádění zemního tělesa pozemních komunikací a při zemních pracích musí být dodrženo Nařízení vlády č. 591/2006 Sb., bližších minimálních požadavků na bezpečnost a ochranu zdraví při práci na staveništích.
- 4. Místa křížení a souběhy ostatních za izení se za izeními energetiky musí být vyprojektovány a provedeny zejména dle SN 73 6005, SN EN 50 341-1,2, SN EN 50341-3-19, SN EN 50423-1, SN 33 2000-5-52 a PNE 33 3302.
- 5. Dodavatel prací musí oznámit příslušnému provozovateli distribuční soustavy zahájení prací minimálně 3 pracovní dny předem.
- 6. Při potřebě projíždění podzemních vedení vozidly nebo mechanizmy je třeba po dohodě s provozovatelem provést dodatečnou ochranu proti mechanickému poškození.
- 7. Je zakázáno manipulovat s obnaženými kabely pod napětím. Odkryté kabely musí být za vypnutého stavu řádně vyvšeny, chráněny proti poškození a označeny výstražnou tabulkou dle SN ISO 3864.
- 8. Před záhozem kabelové trasy musí být provozovatel kabelu vyzván ke kontrole uložení. Pokud tato organizace provádí zemní práce neprovede, vyhrazuje si provozovatel distribuční soustavy právo nechat inkriminované místo znovu odkryt.
- 9. Při záhozu musí být zemina pod kabely řádně udusána, kabely zapískovány a provedeno krytí proti mechanickému poškození.
- 10. Bez předchozího souhlasu je zakázáno snižovat nebo zvyšovat vrstvu zeminy nad kabelem.
- 11. Každé poškození za izení provozovatele distribuční soustavy musí být okamžitě nahlášeno na Kontaktní bezplatnou linku EZ Distribuce 800 850 860, která je Vám k dispozici 24 hodin denně, 7 dní v týdnu.
- 12. Ukončení stavby musí být neprodleně ohlášeno příslušnému provoznímu útvaru.
- 13. Po dokončení stavby provozovatel distribuční soustavy nesouhlasí s vyhlášením ochranného pásma nových rozvodů, které jsou budovány, protože se již jedná o práce v ochranném pásmu za izení provozovatele distribuční soustavy. Při případné opravě nebo rekonstrukce na svém za izení nebude provozovatel distribuční soustavy provádět na výjimku z ochranného pásma nebo na základ souhlasu s inností v tomto pásmu.**

Případné nedodržení uvedených podmínek bude řešeno příslušným stavebním úřadem nebo nahlášeno Energetickému regulačnímu úřadu jako správní delikt ve smyslu příslušného ustanovení energetického zákona spoívající v porušení zákazu provádění inností v ochranných pásmech dle § 46 uvedeného zákona.



PODMÍNKY PRO PROVÁDĚNÍ PRÁČÍ V OCHRANNÝCH PÁSMECH NADZEMNÍCH VEDENÍ

Ochranné pásmo nadzemního vedení podle § 46, odst. (3), Zák. č. 458/2000 Sb., tj. zákona o podmínkách podnikání a o výkonu státní správy v energetických odvětvích a o změnách některých zákonů (energetický zákon), ve znění pozdějších předpisů (dále jen "energetický zákon") je souvislý prostor vymezený svislými rovinami vedenými po obou stranách vedení ve vodorovné vzdálenosti minimálně kolmo na vedení, které odděluje od krajního vodiče vedení na obě jeho strany:

- a) u napětí nad 1 kV a do 35 kV včetně
 - pro vodiče bez izolace 7 metrů (resp. 10 metrů u zařízení postaveného do 31. 12. 1994, vyjma lesních prvků, kde rozsah ochranného pásma i do uvedeného data činí 7 metrů),
 - pro vodiče s izolací základní 2 metry,
 - pro závěsná kabelová vedení 1 metr;
- b) u napětí nad 35 kV do 110 kV včetně
 - pro vodiče bez izolace 12 metrů (resp. 15 metrů u zařízení postaveného do 31. 12. 1994).
 - pro vodiče s izolací základní 5 metrů

Poznámka: Nadzemní vedení nízkého napětí (do 1 kV) není chráněno ochranným pásmem.

Přiinnostech prováděných v jeho blízkosti (práce v blízkosti) je nutné dodržet vzdálenosti dané SN EN 50110-1 ed. 2.

V ochranném pásmu nadzemního vedení je podle § 46 odst. (8) a (9) energetického zákona zakázáno:

1. z izovat bez souhlasu vlastníka to, co zařízením stavby či umísťovat konstrukce a jiná podobná zařízení, jakož i uskladňovat hořlavé a výbušné látky,
2. provádět bez souhlasu vlastníka zemní práce,
3. provádět činnosti, které by mohly ohrozit spolehlivost a bezpečnost provozu to, co zařízením nebo ohrozit život, zdraví či majetek osob,
4. provádět činnosti, které by znemožňovaly nebo podstatně znesnadňovaly přístup k to, co zařízením,
5. vysazovat chmelnice a nechávat růst porosty nad výškou 3 metry.

Pokud stavba nebo stavební činnost zasahuje do ochranného pásma nadzemního vedení, je třeba požádat o písemný souhlas vlastníka nebo provozovatele tohoto zařízení na základě § 46, odst. (8) a (11) energetického zákona.

V ochranných pásmech nadzemních vedení je třeba dále dodržovat následující podmínky:

1. Při pohybu nebo pracích v blízkosti elektrického vedení vysokého napětí se nesmí osoby, předměty, prostědky nemající povahu jeřábu přiblížit k živým částem - vodičům blíže než 2 metry (dle SN EN 50110-1).
2. Jeřáby a jim podobná zařízení musí být umístěny tak, aby v kterékoli poloze byly všechny jejich části mimo ochranné pásmo vedení, a musí být zamezeno vyvrstvení lana.
3. Je zakázáno stavět budovy nebo jiné objekty v ochranných pásmech nadzemních vedení vysokého napětí.
4. Je zakázáno, provádět veškeré pozemní práce, při kterých by byla narušena stabilita podpůrných bodů - sloupů nebo stožárů.
5. Je zakázáno upevňovat antény, reklamy, ukazatele apod. pod, přes nebo přímo na stožáry elektrického vedení.
6. Dodavatel prací musí prokazatelně seznámit své pracovníky, jichž se to týká s SN EN 50110-1.
7. Pokud není možné dodržet body 1 až 4, je možné požádat příslušný provozní útvar provozovatele distribuční soustavy o další řešení (zajištění odborného dohledu pracovníka s elektrotechnickou kvalifikací dle Vyhlášky č. 50/1978 Sb., vypnutí a zajištění zařízení, zaizolování živých částí apod.), pokud nejsou tyto podmínky již součástí jiného vyjádření ke konkrétní stavbě.
8. V případě požadavku na vypnutí zařízení po nezbytnou dobu provádění prací je nutné požádat minimálně 2 měsíce před požadovaným termínem. V případě vedení nízkého napětí je možné též požádat o zaizolování částí vedení.

Případné nedodržení uvedených podmínek bude řešeno příslušným stavebním úřadem nebo nahlášeno Energetickému regulačnímu úřadu jako správní delikt ve smyslu příslušného ustanovení energetického zákona, spočívající v porušení zákazu provádění činnosti v ochranných pásmech dle § 46 uvedeného zákona.



PODMÍNKY PRO PROVÁDĚNÍ PRÁČÍ V OCHRANNÝCH PÁSMECH ELEKTRICKÝCH STANIC

Ochranné pásmo elektrické stanice je stanoveno v § 46, odst. (6), Zák. č. 458/2000 Sb., tj. zákona o podmínkách podnikání a o výkonu státní správy v energetických odvětvích a o změně některých zákonů (energetický zákon), ve znění pozdějších předpisů (dále jen "energetický zákon") a je vymezeno svislými rovinami vedenými ve vodorovné vzdálenosti:

- a) u venkovních el. stanic a dále stanic s napětím v ≥ 52 kV v budovách 20 metrů od oplocení nebo od vnějšího lince obvodového zdiva,
- b) u stožárových elektrických stanic a v ≥ 52 kV stanic s venkovním napájením s napětím ≥ 1 kV a menší než 52 kV na úrovni nízkého napětí 7 m od vnější hrany profilu stanice ve všech směrech,
- c) u kompaktních a zděných el. stanic s napájením ≥ 1 kV a menší než 52 kV na úrovni nízkého napětí 2 metry od vnějšího pláště stanice ve všech směrech,
- d) u vestavných el. stanic 1 metr od obestavění.

V ochranném pásmu elektrické stanice je podle § 46 odst. (8) a (10) energetického zákona zakázáno:

1. zřízet bez souhlasu vlastníka to, co zařízení stavby či umístění konstrukce a jiná podobná zařízení, jakož i uskladňovat hořlavé a výbušné látky,
2. provádět bez souhlasu vlastníka zemní práce,
3. provádět činnosti, které by mohly ohrozit spolehlivost a bezpečnost provozu to, co zařízení nebo ohrozit život, zdraví či majetek osob,
4. provádět činnosti, které by znemožňovaly nebo podstatně znesnadňovaly přístup k točům zařízením.

Pokud stavba nebo stavební činnost zasahuje do ochranného pásma elektrické stanice, je třeba požádat o písemný souhlas vlastníka nebo provozovatele tohoto zařízení na základě § 46, odst. (8) a (11) energetického zákona.

V ochranném pásmu elektrické stanice je dále zakázáno provádět činnosti, které by mohly mít za následek ohrožení bezpečnosti a spolehlivosti provozu stanice nebo zmenšující či podstatně znesnadňující její obsluhu a údržbu a to zejména:

5. provádět výkopové práce ohrožující záústění podzemních vedení vysokého a nízkého napětí nebo stabilitu stavební části el. stanice (viz podmínky pro činnosti v ochranných pásmech podzemního vedení),
6. skladovat či umístovat předměty bránící přístupu do elektrické stanice nebo k rozvaděčům vysokého nebo nízkého napětí,
7. umístovat antény, reklamy, ukazatele apod.,
8. zřízet oplocení, které by znemožnilo obsluhu el. stanice.

Případné nedodržení uvedených podmínek bude řešeno příslušným stavebním úřadem nebo nahlášeno Energetickému regulačnímu úřadu jako správní delikt ve smyslu příslušného ustanovení energetického zákona spočívající v porušení zákazu provádět činnosti v ochranných pásmech dle § 46 uvedeného zákona.

ŽADATEL

ing. Radim Doležal

NAŠE ZNAČKA
0100944419

VYDÁNÍ DNE
21.06.2018

Sdělení o existenci energetického zařízení společnosti EZ Distribuce, a. s., pro akci:

Silnice II/285 Jaroměř - Nové Město nad Metují, úseky 1,2 a 3 (SO102, část2)

Vážený zákazníku,

dovolujeme si reagovat na Vaši žádost číslo 0100944419 ze dne 21.06.2018 o sdělení o existenci energetického zařízení. Na Vámi uvedeném zájmovém území se **nenachází energetické zařízení v majetku společnosti EZ Distribuce, a. s.**

Zároveň si Vás dovoluujeme upozornit, že se v zájmovém území mohou nacházet energetické zařízení, které není v majetku společnosti EZ Distribuce, a. s.

Toto sdělení je platné do 21.12.2018.

V souvislosti s výše uvedeným si Vás dovoluujeme upozornit, že uvedené sdělení v elektronické podobě představuje skutečnosti tvořící obchodní tajemství společnosti EZ Distribuce, a. s. Poskytnuté informace jsou dále také doprovázeny informacemi a obchodně citlivými informacemi společnosti EZ Distribuce, a. s. Z výše uvedených důvodů si Vás proto společnost EZ Distribuce, a. s., dovoluje upozornit, že s poskytnutými informacemi je třeba nakládat dle platných právních předpisů, v opačném případě se vystavujete postihu ve smyslu platné právní úpravy. V této souvislosti si Vás dále dovoluujeme upozornit, že požadované informace nesmí být předány, sděleny, využity, zpublikovány, či jiným způsobem postoupeny na jakoukoli třetí osobu bez předchozího prokazatelného souhlasu společnosti EZ Distribuce, a. s. Informace o existenci sítí mohou být využity pouze pro účel, pro který byly vyžádány.

S pozdravem

EZ Distribuce, a. s.

Diželská, Diželská IV-Podmokly
Teplická 874/8
PS 405 02
IČ : 24729035

Přílohy

Situace výkres zájmového území

EZ Distribuce, a. s.

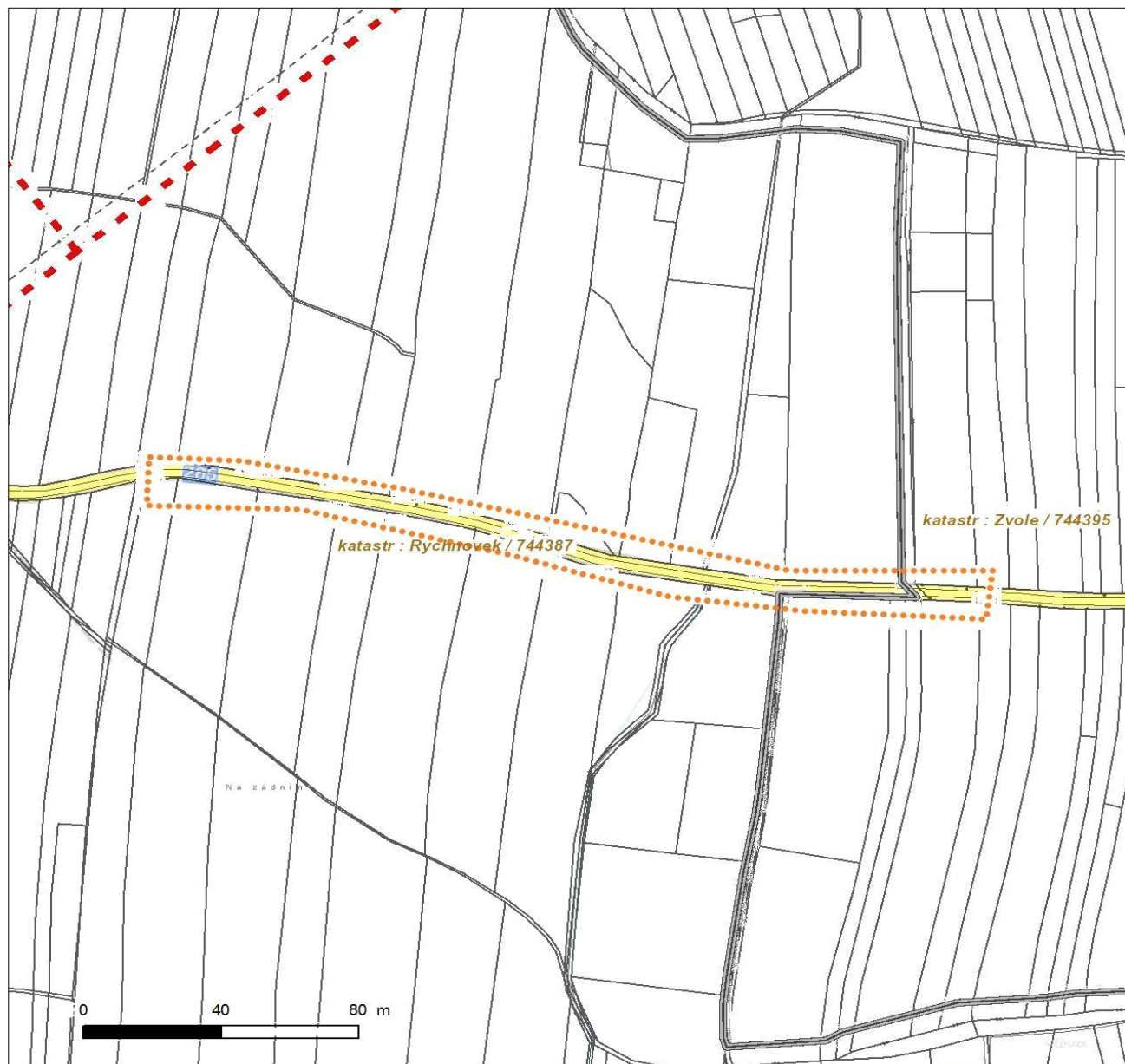
Diželská, Diželská IV-Podmokly, Teplická 874/8, PS 405 02 | IČ : 24729035, DIČ : CZ24729035 |
zapsaná v obchodním rejstříku vedeném u Krajského soudu v Ústí nad Labem, sp. zn. B 2145 |
e-mail: info@cezdistribuce.cz, www.cezdistribuce.cz |
zasílací adresa: EZ Distribuce, a. s., Plzeň, Guldenerova 2577/19, PS 326 00



Platí pouze se sdělením číslo 0100944419.

Zakreslené polohy zařízení v ploše jsou pouze informativní.

Situční výkres zájmového území (klad mapových list)



Není-li zobrazena katastrální mapa, zadejte žádost znovu. Katastrální mapa je generována prostřednictvím externí WMS služby, jejíž provoz nezajišťuje společnost ČEZ Distribuce, a. s.

LEGENDA

	Podzemní vedení NN do 1kV		Stanice do 52 kV - stožárová
	Nadzemní vedení NN do 1kV		Stanice do 52 kV - zděná
	Podzemní vedení VN do 35 kV		Transformovna (nad 52 kV)
	Nadzemní vedení VN do 35 kV		Probíhající investice ČEZ Distribuce
	Podzemní vedení VVN 110kV		Stanice ČEZ Distribuce ve výstavbě
	Nadzemní vedení VVN 110kV		Zařízení ČEZ Distribuce ve výstavbě
	NN přívod odběratele		Hranice katastrálního území
	Cizí energetické vedení		
	Zájmové území		

ŽADATEL

ing. Radim Doležal

NAŠE ZNAČKA
0100944422

VYDÁNÍ DNE
21.06.2018

Sdělení o existenci energetického zařízení společnosti EZ Distribuce, a. s., pro akci:

Silnice II/285 Jaroměř - Nové Město nad Metují, úseky 1,2 a 3 (SO102, část3)

Vážený zákazníku,

dovolujeme si reagovat na Vaši žádost číslo 0100944422 ze dne 21.06.2018 o sdělení o existenci energetického zařízení. Na Vámi uvedeném zájmovém území se **nenachází energetické zařízení v majetku společnosti EZ Distribuce, a. s.**

Zároveň si Vás dovoluujeme upozornit, že se v zájmovém území mohou nacházet energetické zařízení, které není v majetku společnosti EZ Distribuce, a. s.

Toto sdělení je platné do 21.12.2018.

V souvislosti s výše uvedeným si Vás dovoluujeme upozornit, že uvedené sdělení v elektronické podobě představuje skutečnosti tvořící obchodní tajemství společnosti EZ Distribuce, a. s. Poskytnuté informace jsou dále také doprovázeny informacemi a obchodně citlivými informacemi společnosti EZ Distribuce, a. s. Z výše uvedených důvodů si Vás proto společnost EZ Distribuce, a. s., dovoluje upozornit, že s poskytnutými informacemi je třeba nakládat dle platných právních předpisů, v opačném případě se vystavujete postihu ve smyslu platné právní úpravy. V této souvislosti si Vás dále dovoluujeme upozornit, že požadované informace nesmí být předány, sděleny, využity, zprůstupňovány, či jiným způsobem postoupeny na jakoukoli třetí osobu bez předchozího prokazatelného souhlasu společnosti EZ Distribuce, a. s. Informace o existenci sítí mohou být využity pouze pro účel, pro který byly vyžádány.

S pozdravem

EZ Distribuce, a. s.

Dřívěň, Dřívěň IV-Podmokly
Teplická 874/8
PS 405 02
IČ : 24729035

Přílohy

Situace výkres zájmového území

EZ Distribuce, a. s.

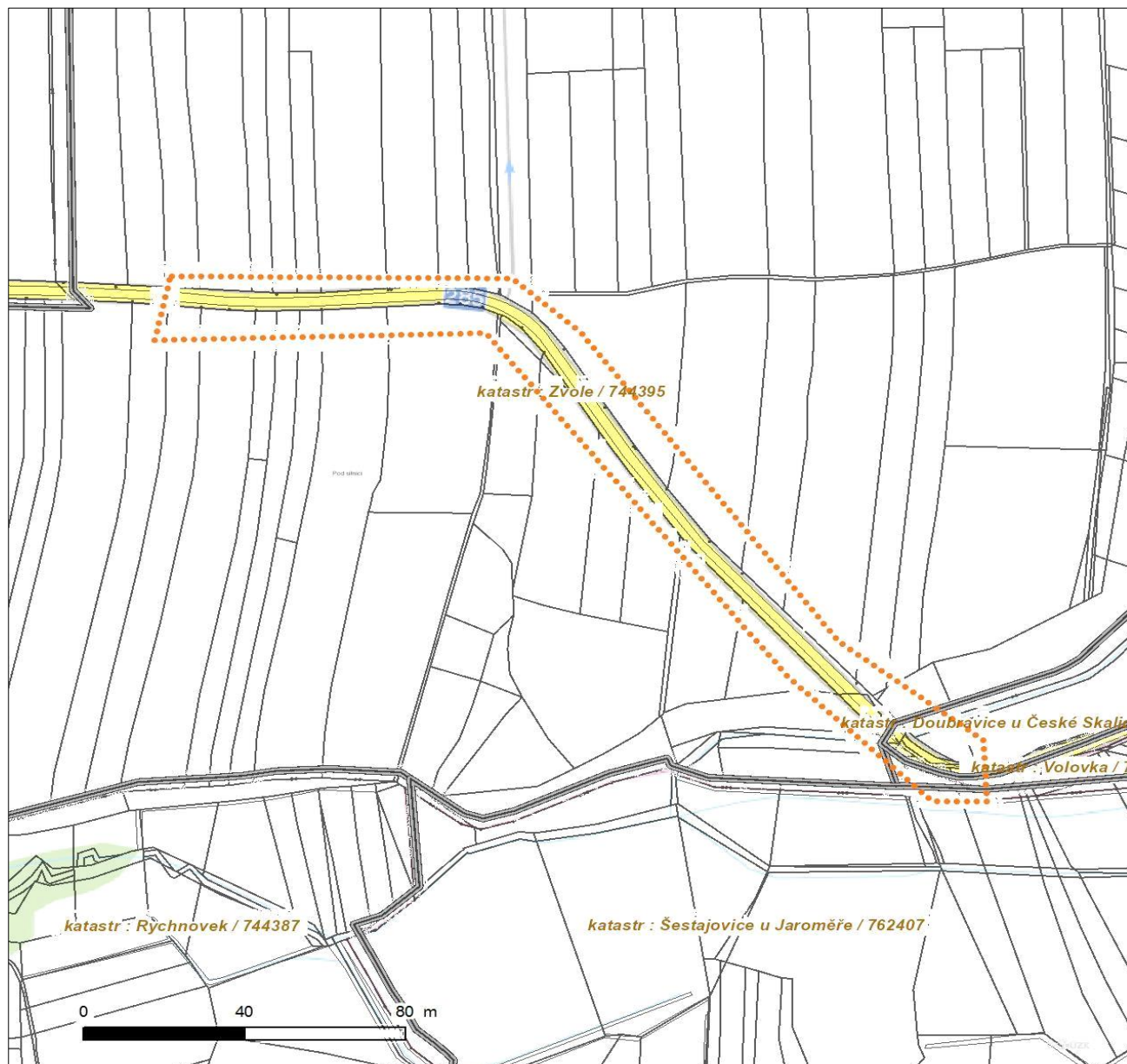
Dřívěň, Dřívěň IV-Podmokly, Teplická 874/8, PS 405 02 | IČ : 24729035, DIČ : CZ24729035 |
zapsaná v obchodním rejstříku vedeném u Krajského soudu v Ústí nad Labem, sp. zn. B 2145 |
e-mail: info@cezdistribuce.cz, www.cezdistribuce.cz |
zasílací adresa: EZ Distribuce, a. s., Plzeň, Guldenerova 2577/19, PS 326 00



Platí pouze se sdělením číslo 0100944422.

Zakreslené polohy zařízení v příloze jsou pouze informativní.

Situace výkres zájmového území (klad mapových listů)



Není-li zobrazena katastrální mapa, zadejte žádost znovu. Katastrální mapa je generována prostřednictvím externí WMS služby, jejíž provoz nezajišťuje společnost ČEZ Distribuce, a. s.

LEGENDA

	Podzemní vedení NN do 1kV		Stanice do 52 kV - stožárová
	Nadzemní vedení NN do 1kV		Stanice do 52 kV - zděná
	Podzemní vedení VN do 35 kV		Transformovna (nad 52 kV)
	Nadzemní vedení VN do 35 kV		Probíhající investice ČEZ Distribuce
	Podzemní vedení VVN 110kV		Stanice ČEZ Distribuce ve výstavbě
	Nadzemní vedení VVN 110kV		Zařízení ČEZ Distribuce ve výstavbě
	NN přívod odběratele		Hranice katastrálního území
	Cizí energetické vedení		
	Zájmové území		

ŽADATEL

ing. Radim Doležal

NAŠE ZNAČKA
0100944424

VYDÁNÍ DNE
21.06.2018

Sdělení o existenci energetického zařízení společnosti EZ Distribuce, a. s., pro akci:

Silnice II/285 Jaroměř - Nové Město nad Metují, úseky 1,2 a 3 (SO102, část 4)

Vážený zákazníku,

dovolujeme si reagovat na Vaši žádost číslo 0100944424 ze dne 21.06.2018 o sdělení o existenci energetického zařízení. Na Vámi uvedeném zájmovém území se **nenachází energetické zařízení v majetku společnosti EZ Distribuce, a. s.**

Zároveň si Vás dovoluujeme upozornit, že se v zájmovém území mohou nacházet energetické zařízení, které není v majetku společnosti EZ Distribuce, a. s.

Toto sdělení je platné do 21.12.2018.

V souvislosti s výše uvedeným si Vás dovoluujeme upozornit, že uvedené sdělení v elektronické podobě představuje skutečnosti tvořící obchodní tajemství společnosti EZ Distribuce, a. s. Poskytnuté informace jsou dále také doprovázeny informacemi a obchodně citlivými informacemi společnosti EZ Distribuce, a. s. Z výše uvedených důvodů si Vás proto společnost EZ Distribuce, a. s., dovoluje upozornit, že s poskytnutými informacemi je třeba nakládat dle platných právních předpisů, v opačném případě se vystavujete postihu ve smyslu platné právní úpravy. V této souvislosti si Vás dále dovoluujeme upozornit, že požadované informace nesmí být předány, sděleny, využity, zpublikovány, či jiným způsobem postoupeny na jakoukoli třetí osobu bez předchozího prokazatelného souhlasu společnosti EZ Distribuce, a. s. Informace o existenci sítí mohou být využity pouze pro účel, pro který byly vyžádány.

S pozdravem

EZ Distribuce, a. s.

Diželská, Diželská IV-Podmokly
Teplická 874/8
PS 405 02
IČ : 24729035

Přílohy

Situace výkres zájmového území

EZ Distribuce, a. s.

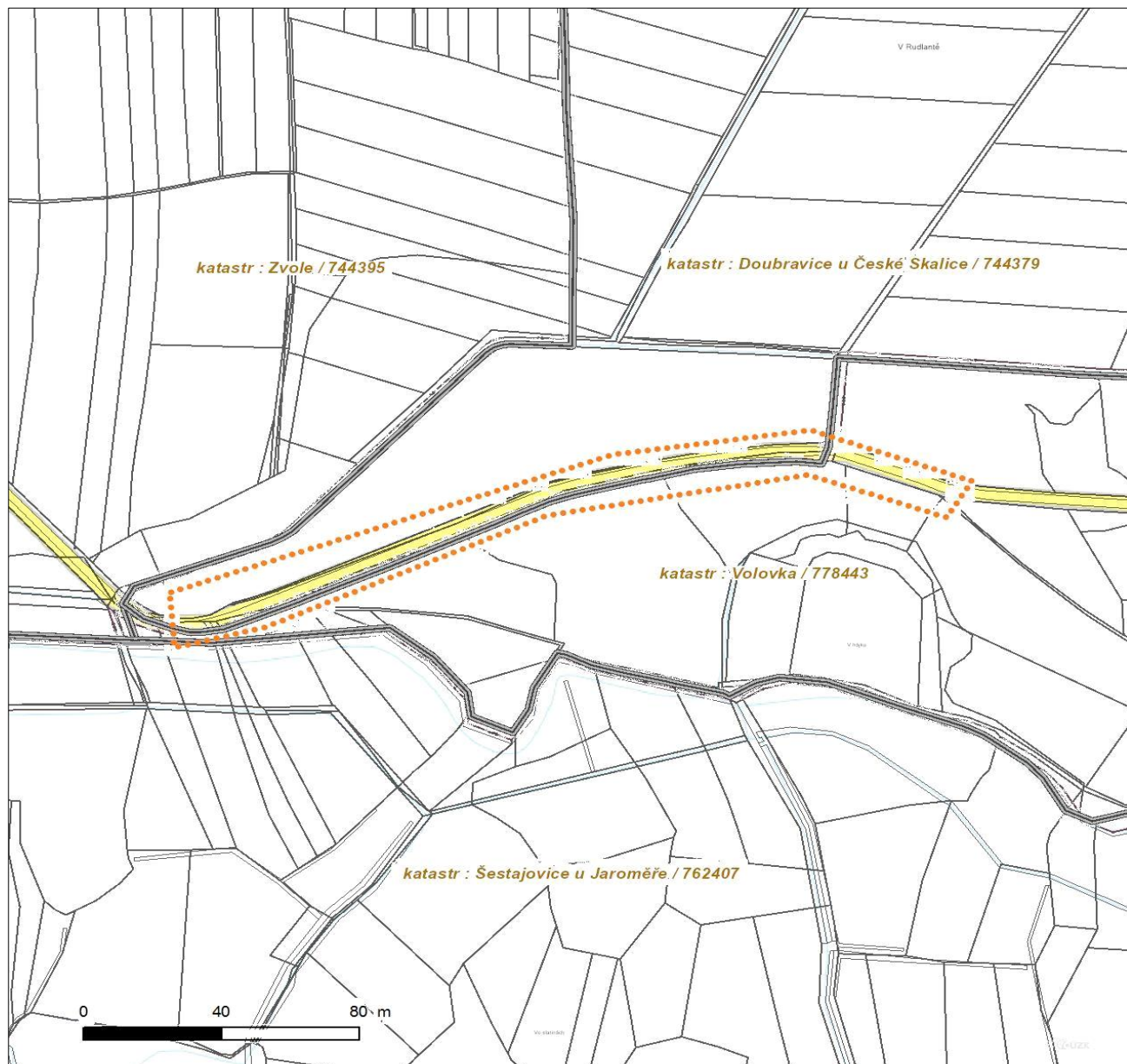
Diželská, Diželská IV-Podmokly, Teplická 874/8, PS 405 02 | IČ : 24729035, DIČ : CZ24729035 |
zapsaná v obchodním rejstříku vedeném u Krajského soudu v Ústí nad Labem, sp. zn. B 2145 |
e-mail: info@cezdistribuce.cz, www.cezdistribuce.cz |
zasílací adresa: EZ Distribuce, a. s., Plzeň, Guldenerova 2577/19, PS 326 00



Platí pouze se sdělením číslo 0100944424.

Zakreslené polohy zařízení v příloze jsou pouze informativní.

Situace výkres zájmového území (klad mapových listů)



Není-li zobrazena katastrální mapa, zadejte žádost znovu. Katastrální mapa je generována prostřednictvím externí WMS služby, jejíž provoz nezajišťuje společnost ČEZ Distribuce, a. s.

LEGENDA

	Podzemní vedení NN do 1kV		Stanice do 52 kV - stožárová
	Nadzemní vedení NN do 1kV		Stanice do 52 kV - zděná
	Podzemní vedení VN do 35 kV		Transformovna (nad 52 kV)
	Nadzemní vedení VN do 35 kV		Probíhající investice ČEZ Distribuce
	Podzemní vedení VVN 110kV		Stanice ČEZ Distribuce ve výstavbě
	Nadzemní vedení VVN 110kV		Zařízení ČEZ Distribuce ve výstavbě
	NN přívod odběratele		Hranice katastrálního území
	Cizí energetické vedení		
	Zájmové území		

ŽADATEL

ing. Radim Dolek

NAŠE ZNAČKA
0100944425VYŘÍZENO DNE
21.06.2018

**Sdělení o existenci energetického zařízení v majetku společnosti EZ Distribuce, a. s., pro akci:
Silnice II/285 Jaroměř - Nové Město nad Metují, úseky 1,2 a 3 (SO102, část5)**

Vážený zákazníku,

dovolujeme si reagovat na Vaši žádost číslo 0100944425 ze dne 21.06.2018 o sdělení o existenci energetického zařízení v majetku společnosti EZ Distribuce, a. s., ve Vámi vymezeném zájmovém území.

V majetku EZ Distribuce, a. s., se na Vámi uvedeném zájmovém území nachází nebo ochranným pásmem zasahuje energetické zařízení typu:

	síť NN	síť VN	síť VVN
Podzemní síť			
Nadzemní síť	stejně	stejně	
Stanice	stejně		

Energetické zařízení je chráněno ochranným pásmem podle § 46 zákona č. 458/2000 Sb., o podmínkách podnikání a o výkonu státní správy v energetických odvětvích a o změně některých zákonů (energetický zákon), ve znění pozdějších předpisů. Přibližný průběh tras energetických zařízení zasíláme v příloze k tomuto dopisu. Dovolujeme si upozornit, že v trase kabelového vedení může být uloženo několik kabelů.

V případě, že uvažovaná akce neboinnost zasáhne do ochranného pásma nadzemních vedení nebo trafostanic, popřípadě po vytyčení zjistíte, že zasahuje do ochranného pásma podzemních vedení, je nutné písemně požádat společnost EZ Distribuce, a. s., o souhlas s inností v ochranném pásmu (formulář je k dispozici na www.cezdistribuce.cz v části Formulář / innosti v ochranných pásmech, kontaktní údaje pro podání Vaší žádosti naleznete v zápatí). Jestliže uvažovaná akce vyvolá potřebu dílčí změny trasy vedení nebo umístění některých prvků energetického zařízení, je nutné včas společnost EZ Distribuce, a. s., požádat o přeložku zařízení podle § 47 energetického zákona. Dovolujeme si Vás rovněž upozornit, že v zájmovém území se může nacházet také energetické zařízení, které není v majetku společnosti EZ Distribuce, a. s.

V případě existence podzemních energetických zařízení je povinností stavebníka alespoň třináct dní před započetím zemních prací požádat o tzv. vytyčení. Kontaktní údaje pro podání žádosti naleznete na www.cezdistribuce.cz v části Kontakty.

Pokud dojde k obnažení kabelového vedení nebo k poškození energetického zařízení, nahlašte nám prosím tuto skutečnost bezodkladně jako poruchu na bezplatnou linku 800 850 860.

Toto sdělení je platné do 21.12.2018 a je jedním z podkladů pro zpracování projektové dokumentace, pokud je taková dokumentace zpracovávána. Toto sdělení však nenahrazuje vyjádření provozovatele distribuční soustavy k projektové dokumentaci pro územní nebo stavební řízení, k připojení nového odběru, zdroje elektrické energie nebo k navýšení rezervovaného výkonu a mimo havárií ani souhlas s inností v ochranném pásmu.

V souvislosti s výše uvedeným si Vás dovoluujeme upozornit, že uvedené sdělení včetně jeho příloh obsahuje skutečnosti tvořící obchodní tajemství společnosti EZ Distribuce, a. s. Poskytnuté informace jsou dále také doprovázeny informacemi a obchodně citlivými informacemi společnosti EZ Distribuce, a. s. Z výše uvedených důvodů si Vás proto společnost EZ Distribuce, a. s., dovoluujeme upozornit, že s poskytnutými informacemi je potřeba nakládat dle platných právních předpisů, v opačném případě se vystavujete postihu ve smyslu platné právní úpravy. V této souvislosti si Vás dále dovoluujeme upozornit, že požadované informace nesmí být předány, sděleny, využity, zpublikovány, či jiným způsobem postoupeny na jakoukoli třetí osobu bez předchozího prokazatelného souhlasu společnosti EZ Distribuce, a. s. Informace o existenci sítí mohou být využity pouze pro účel, pro který byly vyžádány.

S pozdravem

EZ Distribuce, a. s.

Dělná, Dělná IV-Podmokly

Teplická 874/8

PS 405 02

I : 24729035

Přílohy

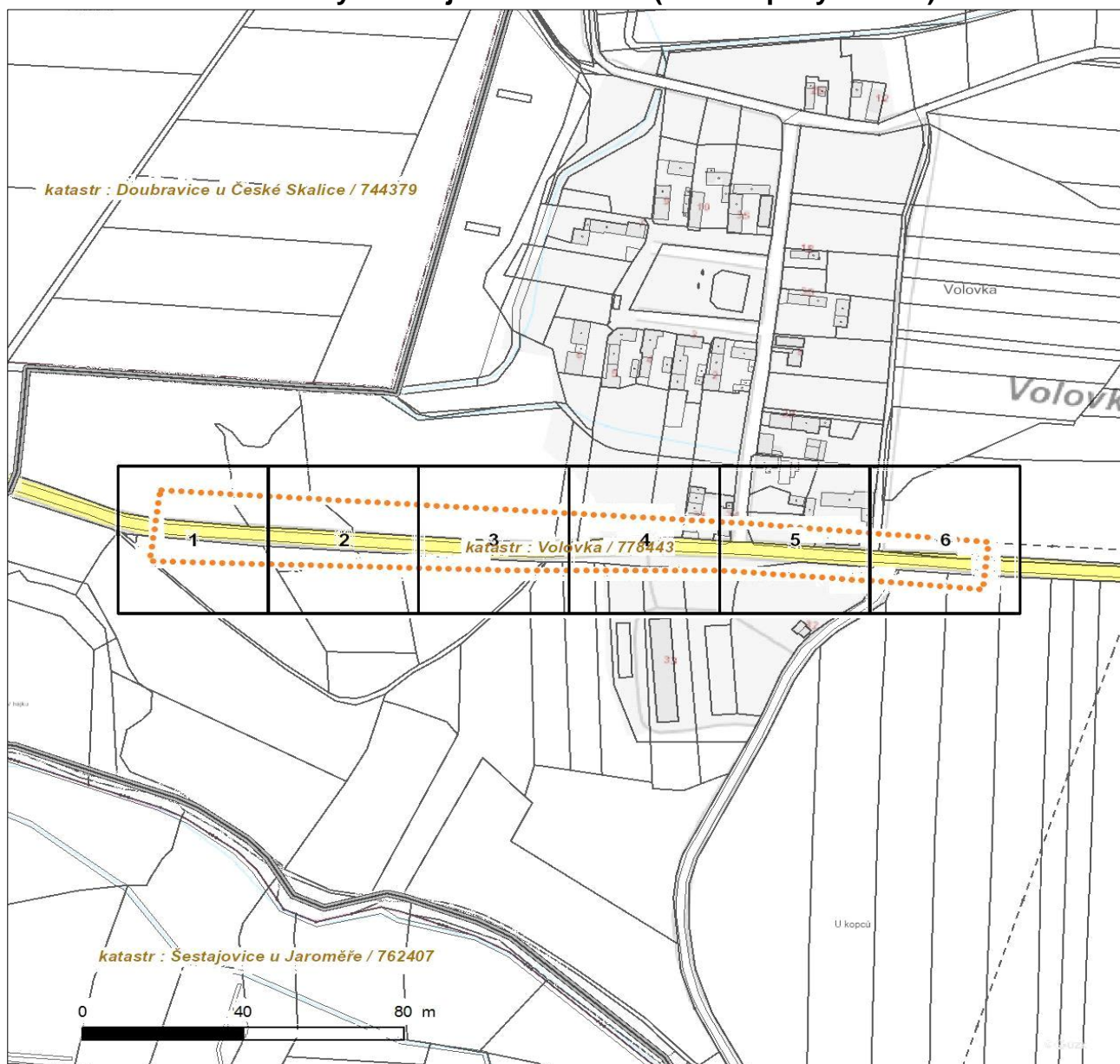
1. Situace a výkres zájmového území
2. Podmínky pro provádění činností v ochranných pásmech energetických zařízení



Platí pouze se sdělením číslo 0100944425.

Zakreslené polohy zařízení v příloze jsou pouze informativní.

Situace výkres zájmového území (klad mapových listů)



Není-li zobrazena katastrální mapa, zadejte žádost znovu. Katastrální mapa je generována prostřednictvím externí WMS služby, jejíž provoz nezajišťuje společnost EZ Distribuce, a. s.

LEGENDA

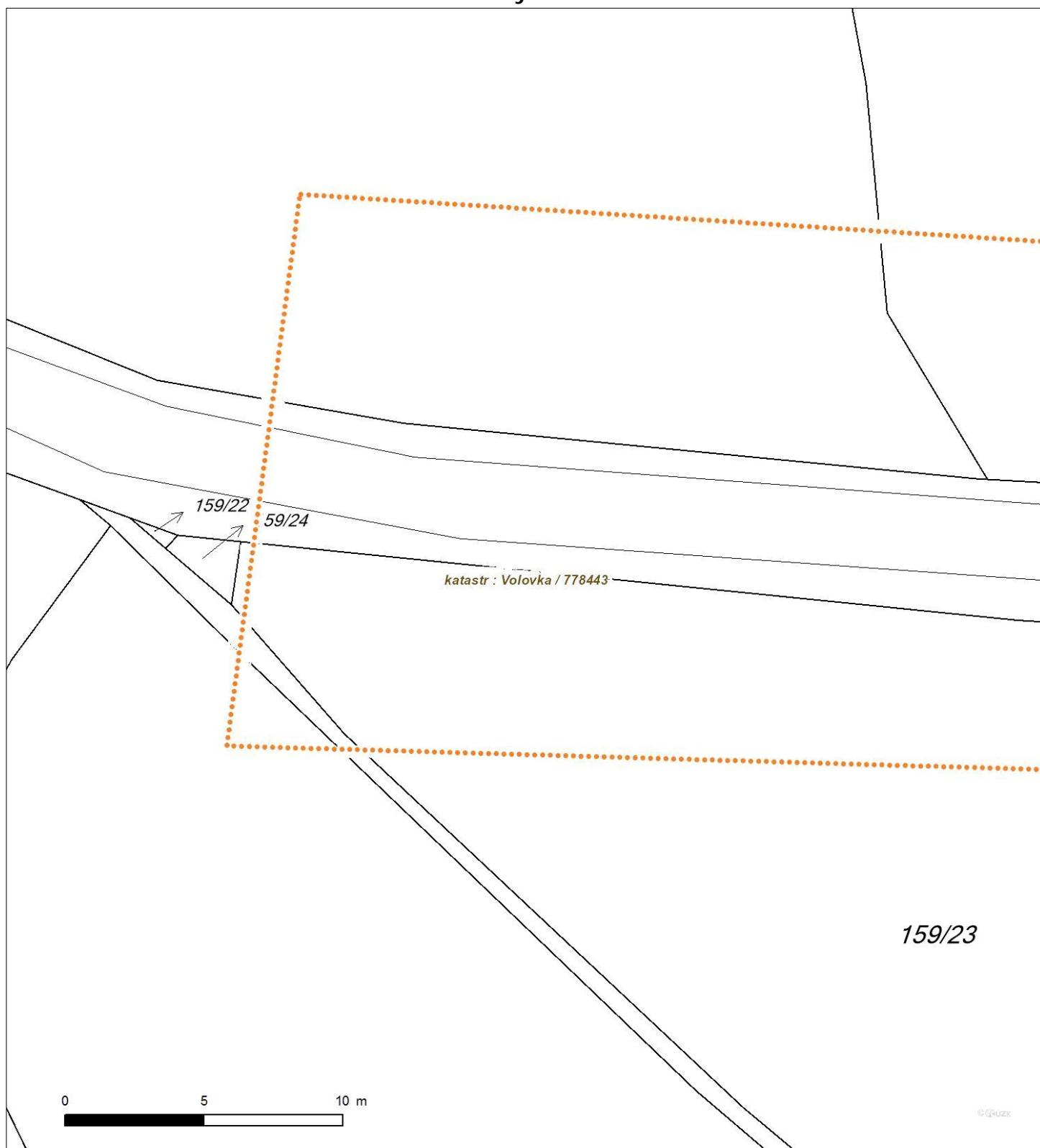
	Podzemní vedení NN do 1kV		Stanice do 52 kV - stožárová
	Nadzemní vedení NN do 1kV		Stanice do 52 kV - zděná
	Podzemní vedení VN do 35 kV		Transformovna (nad 52 kV)
	Nadzemní vedení VN do 35 kV		Probíhající investice ČEZ Distribuce
	Podzemní vedení VVN 110kV		Stanice ČEZ Distribuce ve výstavbě
	Nadzemní vedení VVN 110kV		Zařízení ČEZ Distribuce ve výstavbě
	NN přívod odběratele		Hranice katastrálního území
	Cizí energetické vedení		
	Zájmové území		



Platí pouze se sdělením číslo 0100944425.

Zakreslené polohy zařízení v příloze jsou pouze informativní.

Situční výkres - list 1



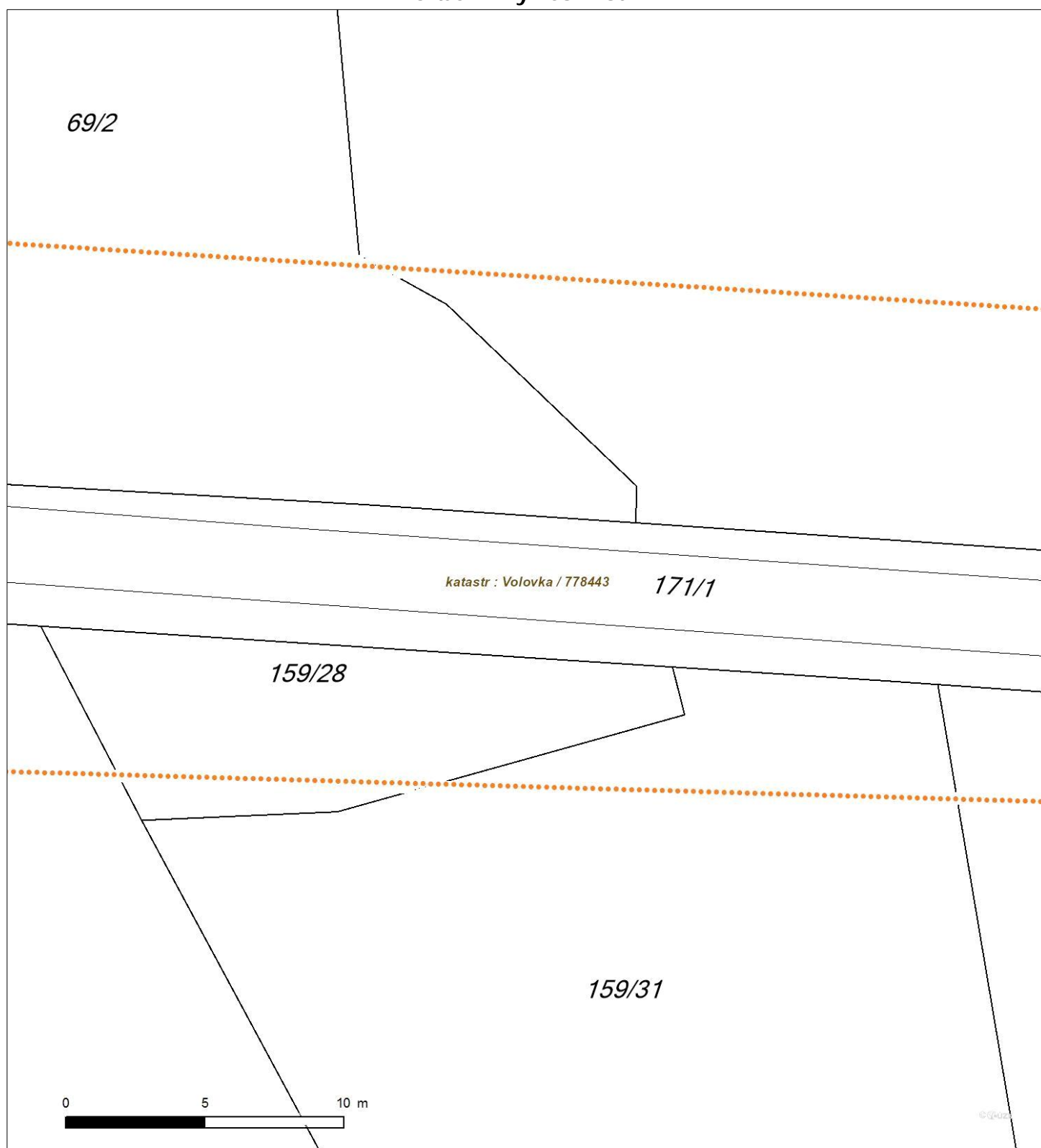
Není-li zobrazena katastrální mapa, zadejte žádost znovu. Katastrální mapa je generována prostřednictvím externí WMS služby, jejíž provoz nezajišťuje společnost EZ Distribuce, a. s.



Platí pouze se sdělením číslo 0100944425.

Zakreslené polohy zařízení v příloze jsou pouze informativní.

Situční výkres - list 2



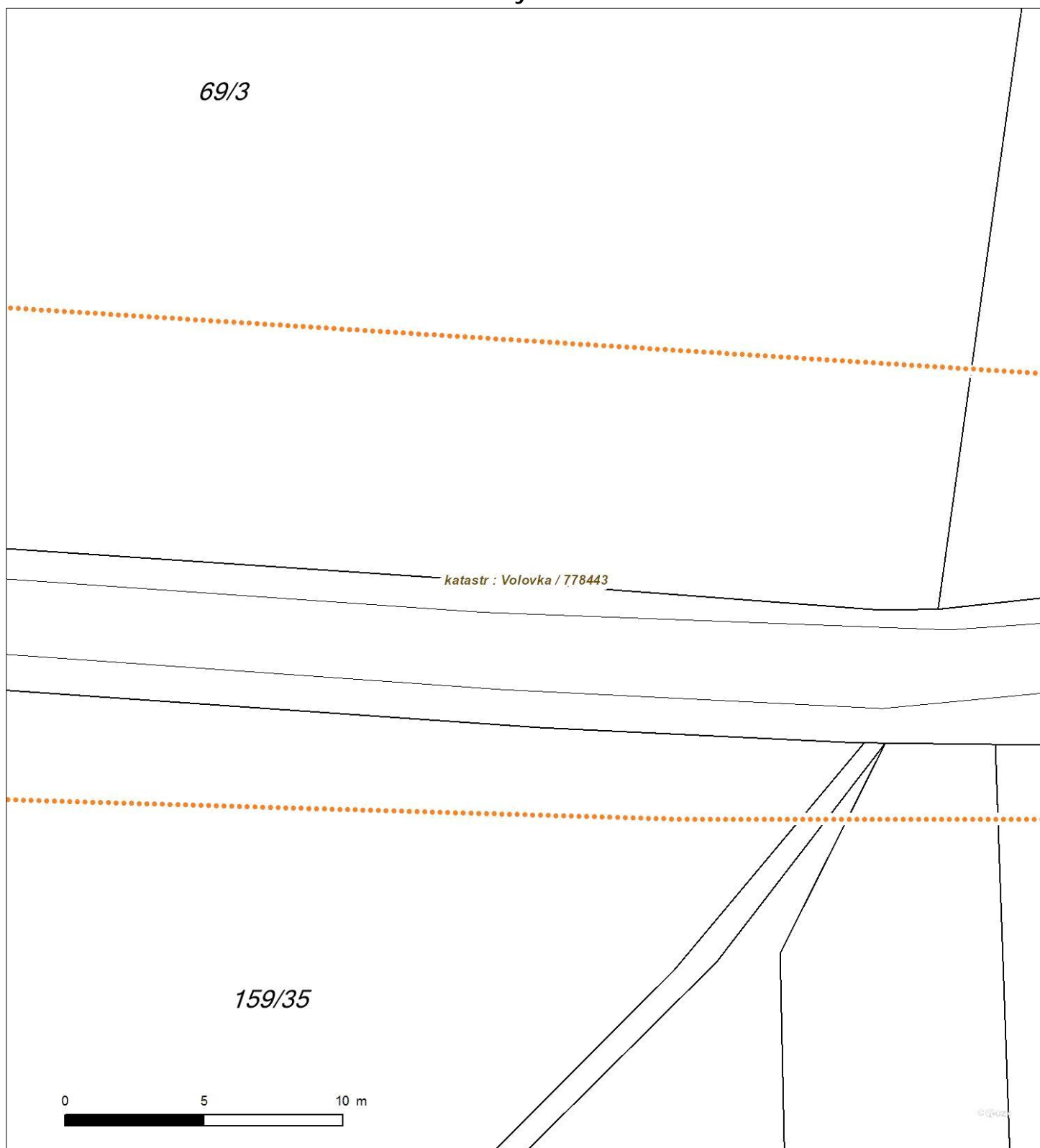
Není-li zobrazena katastrální mapa, zadejte žádost znovu. Katastrální mapa je generována prostřednictvím externí WMS služby, jejíž provoz nezajišťuje společnost EZ Distribuce, a. s.



Platí pouze se sdělením číslo 0100944425.

Zakreslené polohy zařízení v příloze jsou pouze informativní.

Situční výkres - list 3



Není-li zobrazena katastrální mapa, zadejte žádost znovu. Katastrální mapa je generována prostřednictvím externí WMS služby, jejíž provoz nezajišťuje společnost EZ Distribuce, a. s.



Platí pouze se sdělením číslo 0100944425.

Zakreslené polohy zařízení v příloze jsou pouze informativní.

Situční výkres - list 4



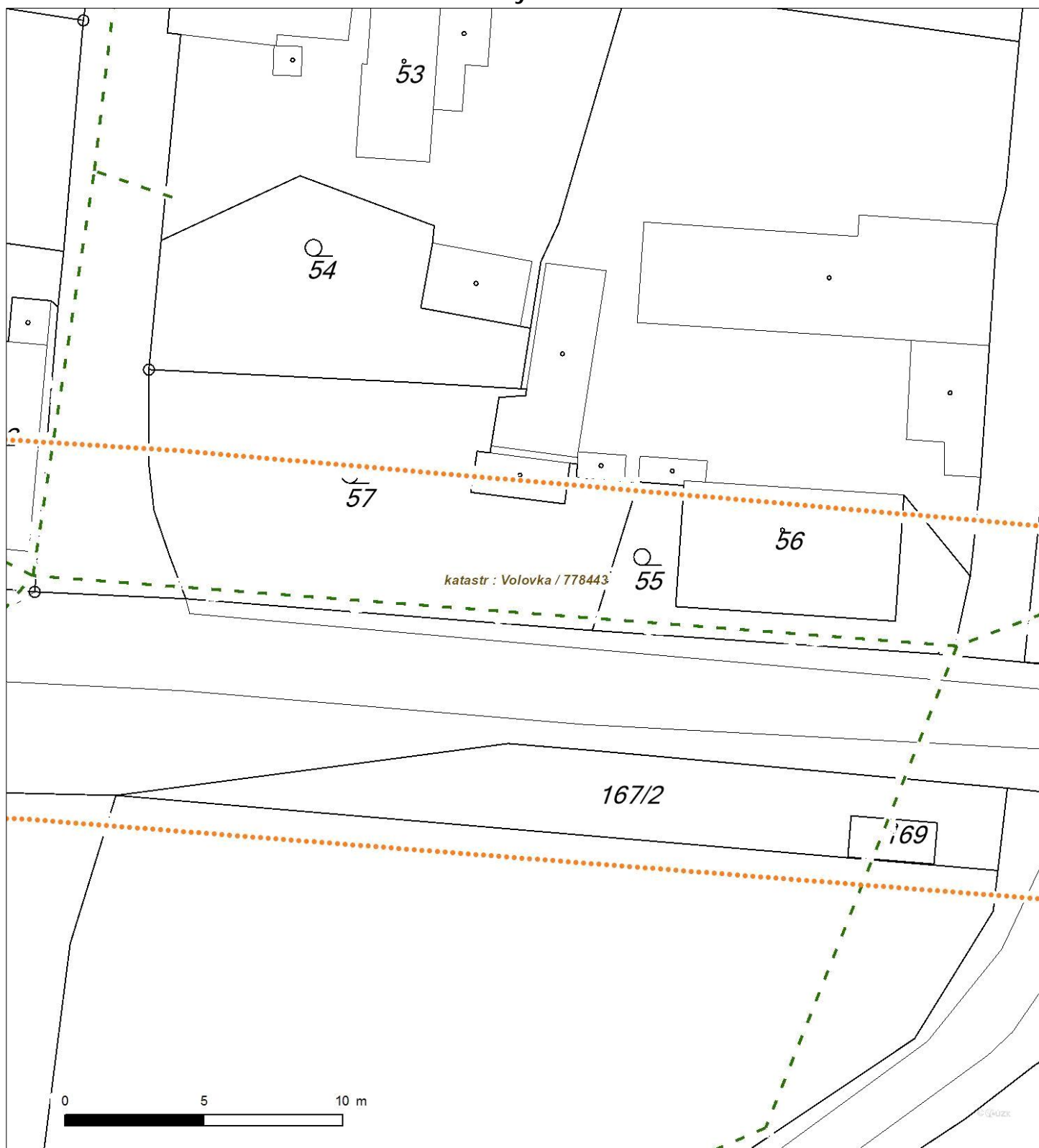
Není-li zobrazena katastrální mapa, zadejte žádost znovu. Katastrální mapa je generována prostřednictvím externí WMS služby, jejíž provoz nezajišťuje společnost EZ Distribuce, a. s.



Platí pouze se sdělením číslo 0100944425.

Zakreslené polohy zařízení v ploše jsou pouze informativní.

Situční výkres - list 5



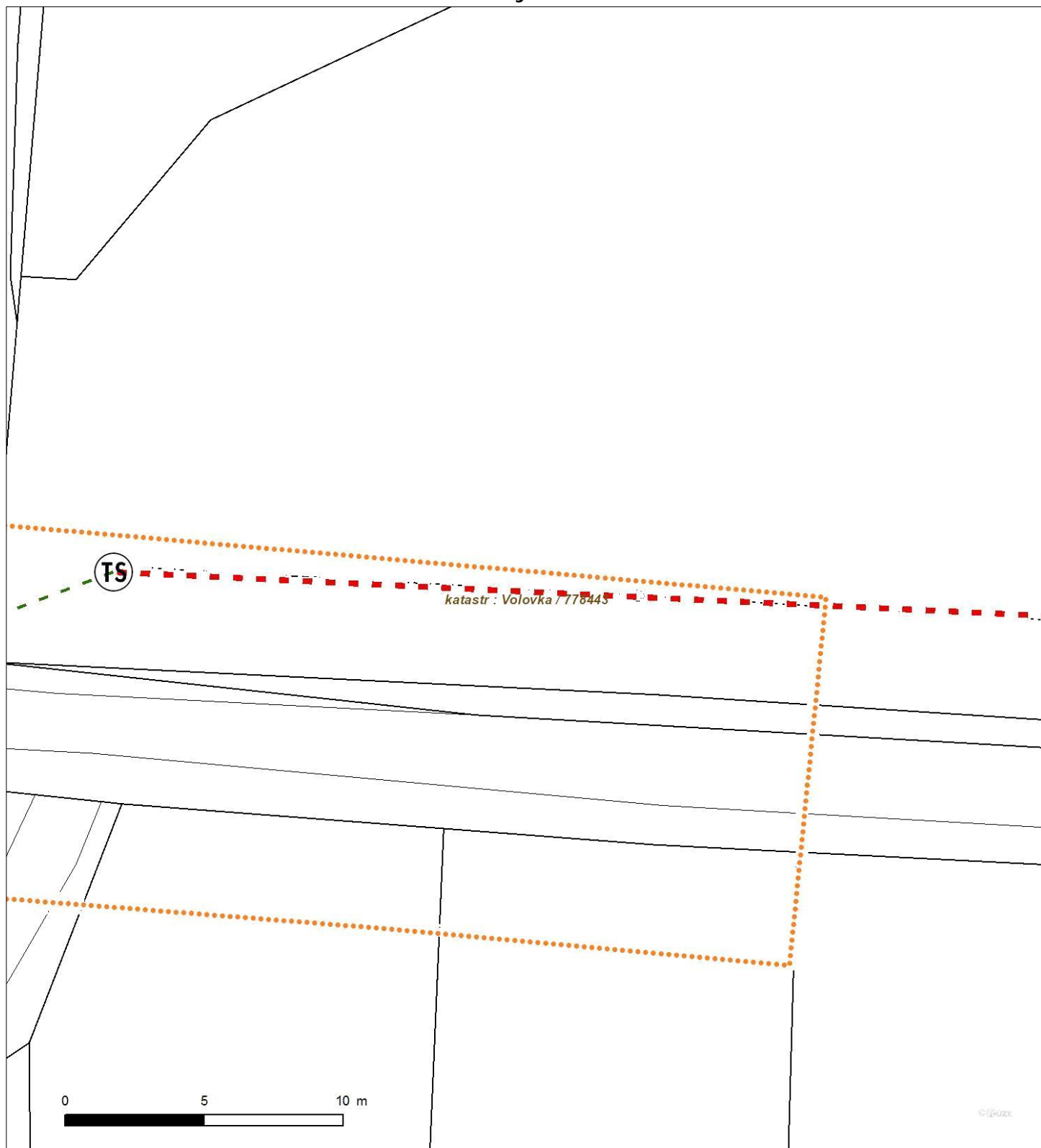
Není-li zobrazena katastrální mapa, zadejte žádost znovu. Katastrální mapa je generována prostřednictvím externí WMS služby, jejíž provoz nezajišťuje společnost EZ Distribuce, a. s.



Platí pouze se sdělením číslo 0100944425.

Zakreslené polohy zařízení v příloze jsou pouze informativní.

Situční výkres - list 6



Není-li zobrazena katastrální mapa, zadejte žádost znovu. Katastrální mapa je generována prostřednictvím externí WMS služby, jejíž provoz nezajišťuje společnost EZ Distribuce, a. s.



PODMÍNKY PRO PROVÁDĚNÍ INNSTÍ V OCHRANNÝCH PÁSMECH PODZEMNÍCH VEDENÍ

Ochranné pásmo podzemních vedení elektrizační soustavy do 110 kV včetně vedení idicí, měřicí a zabezpečovací techniky je stanoveno v § 46, odst. (5), Zák. č. 458/2000 Sb., tj. zákona o podmínkách podnikání a o výkonu státní správy v energetických odvětvích a o změně některých zákonů (energetický zákon), ve znění pozdějších předpisů (dále jen "energetický zákon"), a miní 1 metr po obou stranách krajního kabelu kabelové trasy, nad 110 kV miní 3 metry po obou stranách krajního kabelu.

V ochranném pásmu podzemního vedení je podle § 46 odst. (8) a (10) energetického zákona zakázáno:

- a) z izovat bez souhlasu vlastníka toho, co za izení stavby i umis ovat konstrukce a jiná podobná za izení, jakož i usklad ovat ho lavé a výbušné látky,
 - b) provád t bez souhlasu vlastníka zemní práce,
 - c) provád t innosti, které by mohly ohrozit spolehlivost a bezpečnost provozu toho, co za izení nebo ohrozit život, zdraví i majetek osob,
 - d) provád t innosti, které by znemož ovaly nebo podstatn znesnad ovaly p ístup k t mto za izením,
 - e) vysazovat trvalé porosty a p ejížd t vedení t žkými mechanizmy.
- Pokud stavba nebo stavební innost zasahuje do ochranného pásma podzemního vedení, je třeba požádat o písemný souhlas vlastníka nebo provozovatele tohoto za izení na základ § 46, odst. (8) a (11) energetického zákona.

V ochranných pásmech podzemních vedení je třeba dále dodržovat následující podmínky:

- 1. Dodavatel prací musí před zahájením prací zajistit vytýčení podzemního za izení a prokazatelně seznámit pracovníky, jichž se to týká, s jejich polohou a upozornit na odchylky od výkresové dokumentace.
- 2. Výkopové práce do vzdálenosti 1 metr od osy (krajního) kabelu musí být prováděny ručně. V případě provedení sond (ručně) může být tato vzdálenost snížena na 0,5 metru.
- 3. Zemní práce musí být prováděny v souladu s SN 73 6133 Návrh a provádění zemního tělesa pozemních komunikací a při zemních pracích musí být dodrženo Nařízení vlády č. 591/2006 Sb., bližších minimálních požadavků na bezpečnost a ochranu zdraví při práci na staveništích.
- 4. Místa křížení a souběhy ostatních za izení se za izeními energetiky musí být vyprojektovány a provedeny zejména dle SN 73 6005, SN EN 50 341-1,2, SN EN 50341-3-19, SN EN 50423-1, SN 33 2000-5-52 a PNE 33 3302.
- 5. Dodavatel prací musí oznámit příslušnému provozovateli distribuční soustavy zahájení prací minimálně 3 pracovní dny předem.
- 6. Při potřebě projíždění podzemních vedení vozidly nebo mechanizmy je třeba po dohodě s provozovatelem provést dodatečnou ochranu proti mechanickému poškození.
- 7. Je zakázáno manipulovat s obnaženými kabely pod napětím. Odkryté kabely musí být za vypnutého stavu řádně vyvšeny, chráněny proti poškození a označeny výstražnou tabulkou dle SN ISO 3864.
- 8. Před záhozem kabelové trasy musí být provozovatel kabelu vyzván ke kontrole uložení. Pokud tato organizace provádí zemní práce neprovede, vyhrazuje si provozovatel distribuční soustavy právo nechat inkriminované místo znovu odkryt.
- 9. Při záhozu musí být zemina pod kabely řádně udusána, kabely zapískovány a provedeno krytí proti mechanickému poškození.
- 10. Bez předchozího souhlasu je zakázáno snižovat nebo zvyšovat vrstvu zeminy nad kabelem.
- 11. Každé poškození za izení provozovatele distribuční soustavy musí být okamžitě nahlášeno na Kontaktní bezplatnou linku EZ Distribuce 800 850 860, která je Vám k dispozici 24 hodin denně, 7 dní v týdnu.
- 12. Ukončení stavby musí být neprodleně ohlášeno příslušnému provoznímu útvaru.
- 13. Po dokončení stavby provozovatel distribuční soustavy nesouhlasí s vyhlášením ochranného pásma nových rozvodů, které jsou budovány, protože se již jedná o práce v ochranném pásmu za izení provozovatele distribuční soustavy. Při případné opravě nebo rekonstrukci na svém za izení nebude provozovatel distribuční soustavy provádět na výjimku z ochranného pásma nebo na základ souhlasu s inností v tomto pásmu.**

Případné nedodržení uvedených podmínek bude řešeno příslušným stavebním úřadem nebo nahlášeno Energetickému regulačnímu úřadu jako správní delikt ve smyslu příslušného ustanovení energetického zákona spoívající v porušení zákazu provádění inností v ochranných pásmech dle § 46 uvedeného zákona.



PODMÍNKY PRO PROVÁDĚNÍ PRÁČÍ V OCHRANNÝCH PÁSMECH NADZEMNÍCH VEDENÍ

Ochranné pásmo nadzemního vedení podle § 46, odst. (3), Zák. č. 458/2000 Sb., tj. zákona o podmínkách podnikání a o výkonu státní správy v energetických odvětvích a o změně některých zákonů (energetický zákon), ve znění pozdějších předpisů (dále jen "energetický zákon") je souvislý prostor vymezený svislými rovinami vedenými po obou stranách vedení ve vodorovné vzdálenosti minimálně kolmo na vedení, které odděluje od krajního vodiče vedení na obě jeho strany:

- a) u napětí nad 1 kV a do 35 kV včetně
 - pro vodiče bez izolace 7 metrů (resp. 10 metrů u zařízení postaveného do 31. 12. 1994, vyjma lesních prvků, kde rozsah ochranného pásma i do uvedeného data činí 7 metrů),
 - pro vodiče s izolací základní 2 metry,
 - pro závěsná kabelová vedení 1 metr;
- b) u napětí nad 35 kV do 110 kV včetně
 - pro vodiče bez izolace 12 metrů (resp. 15 metrů u zařízení postaveného do 31. 12. 1994).
 - pro vodiče s izolací základní 5 metrů

Poznámka: Nadzemní vedení nízkého napětí (do 1 kV) není chráněno ochranným pásmem.

Přiinnostech prováděných v jeho blízkosti (práce v blízkosti) je nutné dodržet vzdálenosti dané SN EN 50110-1 ed. 2.

V ochranném pásmu nadzemního vedení je podle § 46 odst. (8) a (9) energetického zákona zakázáno:

1. z izovat bez souhlasu vlastníka to, co za účelem stavby či umístění konstrukce a jiná podobná zařízení, jakož i uskladňovat hořlavé a výbušné látky,
2. provádět bez souhlasu vlastníka zemní práce,
3. provádět činnosti, které by mohly ohrozit spolehlivost a bezpečnost provozu to, co za účelem nebo ohrozit život, zdraví či majetek osob,
4. provádět činnosti, které by znemožňovaly nebo podstatně znesnadňovaly přístup k to, co za účelem,
5. vysazovat chmelnice a nechávat růst porosty nad výškou 3 metry.

Pokud stavba nebo stavební činnost zasahuje do ochranného pásma nadzemního vedení, je třeba požádat o písemný souhlas vlastníka nebo provozovatele tohoto zařízení na základě § 46, odst. (8) a (11) energetického zákona.

V ochranných pásmech nadzemních vedení je třeba dále dodržovat následující podmínky:

1. Při pohybu nebo pracích v blízkosti elektrického vedení vysokého napětí se nesmí osoby, předměty, prostědky nemající povahu jeřábu přiblížit k živým částem - vodičům blíže než 2 metry (dle SN EN 50110-1).
2. Jeřáby a jim podobná zařízení musí být umístěny tak, aby v kterékoli poloze byly všechny jejich části mimo ochranné pásmo vedení, a musí být zamezeno vyvrstvení lana.
3. Je zakázáno stavět budovy nebo jiné objekty v ochranných pásmech nadzemních vedení vysokého napětí.
4. Je zakázáno, provádět veškeré pozemní práce, při kterých by byla narušena stabilita podpůrných bodů - sloupů nebo stožárů.
5. Je zakázáno upevňovat antény, reklamy, ukazatele apod. pod, přes nebo přímo na stožáry elektrického vedení.
6. Dodavatel prací musí prokazatelně seznámit své pracovníky, jichž se to týká s SN EN 50110-1.
7. Pokud není možné dodržet body 1 až 4, je možné požádat příslušný provozní útvar provozovatele distribuční soustavy o další řešení (zajištění odborného dohledu pracovníka s elektrotechnickou kvalifikací dle Vyhlášky č. 50/1978 Sb., vypnutí a zajištění zařízení, zaizolování živých částí apod.), pokud nejsou tyto podmínky již součástí jiného vyjádření ke konkrétní stavbě.
8. V případě požadavku na vypnutí zařízení po nezbytnou dobu provádění prací je nutné požádat minimálně 2 měsíce před požadovaným termínem. V případě vedení nízkého napětí je možné též požádat o zaizolování částí vedení.

Případné nedodržení uvedených podmínek bude řešeno příslušným stavebním úřadem nebo nahlášeno Energetickému regulačnímu úřadu jako správní delikt ve smyslu příslušného ustanovení energetického zákona, spočívající v porušení zákazu provádění činnosti v ochranných pásmech dle § 46 uvedeného zákona.



PODMÍNKY PRO PROVÁDĚNÍ PRÁČÍ V OCHRANNÝCH PÁSMECH ELEKTRICKÝCH STANIC

Ochranné pásmo elektrické stanice je stanoveno v § 46, odst. (6), Zák. č. 458/2000 Sb., tj. zákona o podmínkách podnikání a o výkonu státní správy v energetických odvětvích a o změně některých zákonů (energetický zákon), ve znění pozdějších předpisů (dále jen "energetický zákon") a je vymezeno svislými rovinami vedenými ve vodorovné vzdálenosti:

- a) u venkovních el. stanic a dále stanic s napětím větší než 52 kV v budovách 20 metrů od oplocení nebo od vnějšího lince obvodového zdiva,
- b) u stožárových elektrických stanic a vlnových stanic s venkovním napájením s napětím nad 1 kV a menší než 52 kV na úrovni nízkého napětí 7 metrů od vnější hrany profilu stanice ve všech směrech,
- c) u kompaktních a zděných el. stanic s napájením nad 1 kV a menší než 52 kV na úrovni nízkého napětí 2 metry od vnějšího pláště stanice ve všech směrech,
- d) u vestavných el. stanic 1 metr od obestavení.

V ochranném pásmu elektrické stanice je podle § 46 odst. (8) a (10) energetického zákona zakázáno:

1. zřízet bez souhlasu vlastníka to, co zařízení stavby či umístění konstrukce a jiná podobná zařízení, jakož i uskladňovat hořlavé a výbušné látky,
2. provádět bez souhlasu vlastníka zemní práce,
3. provádět činnosti, které by mohly ohrozit spolehlivost a bezpečnost provozu to, co zařízení nebo ohrozit život, zdraví či majetek osob,
4. provádět činnosti, které by znemožňovaly nebo podstatně znesnadňovaly přístup k tomtomu zařízením.

Pokud stavba nebo stavební činnost zasahuje do ochranného pásma elektrické stanice, je třeba požádat o písemný souhlas vlastníka nebo provozovatele tohoto zařízení na základě § 46, odst. (8) a (11) energetického zákona.

V ochranném pásmu elektrické stanice je dále zakázáno provádět činnosti, které by mohly mít za následek ohrožení bezpečnosti a spolehlivosti provozu stanice nebo zmenšující či podstatně znesnadňující její obsluhu a údržbu a to zejména:

5. provádět výkopové práce ohrožující záústřední podzemních vedení vysokého a nízkého napětí nebo stabilitu stavební části el. stanice (viz podmínky pro činnosti v ochranných pásmech podzemního vedení),
6. skladovat či umístovat předměty bránící přístupu do elektrické stanice nebo k rozvaděčům vysokého nebo nízkého napětí,
7. umístovat antény, reklamy, ukazatele apod.,
8. zřízet oplocení, které by znemožnilo obsluhu el. stanice.

Případné nedodržení uvedených podmínek bude řešeno příslušným stavebním úřadem nebo nahlášeno Energetickému regulačnímu úřadu jako správní delikt ve smyslu příslušného ustanovení energetického zákona spočívající v porušení zákazu provádět činnosti v ochranných pásmech dle § 46 uvedeného zákona.



ŽADATEL

ing. Radim Doležal

NAŠE ZNAČKA

0100944427

VYŘÍZENO DNE

21.06.2018

Sdělení o existenci energetického zařízení v majetku společnosti EZ Distribuce, a. s., pro akci:

Silnice II/285 Jaroměř - Nové Město nad Metují, úseky 1,2 a 3 (SO102, část6)

Vážený zákazníku,

dovolujeme si reagovat na Vaši žádost číslo 0100944427 ze dne 21.06.2018 o sdělení o existenci energetického zařízení v majetku společnosti EZ Distribuce, a. s., ve Vámi vymezeném zájmovém území.

V majetku EZ Distribuce, a. s., se na Vámi uvedeném zájmovém území nachází nebo ochranným pásmem zasahuje energetické zařízení typu:

	síť NN	síť VN	síť VVN
Podzemní síť			
Nadzemní síť		stěna	
Stanice			

Energetické zařízení je chráněno ochranným pásmem podle § 46 zákona č. 458/2000 Sb., o podmínkách podnikání a o výkonu státní správy v energetických odvětvích a o změně některých zákonů (energetický zákon), ve znění pozdějších předpisů. Přibližný průběh tras energetických zařízení zasíláme v příloze k tomuto dopisu. Dovolujeme si upozornit, že v trase kabelového vedení může být uloženo několik kabelů.

V případě, že uvažovaná akce neboinnost zasáhne do ochranného pásma nadzemních vedení nebo trafostanic, popřípadě po vytyčení zjistíte, že zasahuje do ochranného pásma podzemních vedení, je nutné písemně požádat společnost EZ Distribuce, a. s., o souhlas s inností v ochranném pásmu (formulář je k dispozici na www.cezdistribuce.cz v části Formulář / innosti v ochranných pásmech, kontaktní údaje pro podání Vaší žádosti naleznete v zápatí). Jestliže uvažovaná akce vyvolá potřebu dílčí změny trasy vedení nebo umístění některých prvků energetického zařízení, je nutné včas společnost EZ Distribuce, a. s., požádat o přeložku zařízení podle § 47 energetického zákona. Dovolujeme si Vás rovněž upozornit, že v zájmovém území se může nacházet také energetické zařízení, které není v majetku společnosti EZ Distribuce, a. s.

V případě existence podzemních energetických zařízení je povinností stavebníka alespoň třináct dní před započetím zemních prací požádat o tzv. vytyčení. Kontaktní údaje pro podání žádosti naleznete na www.cezdistribuce.cz v části Kontakty.

Pokud dojde k obnažení kabelového vedení nebo k poškození energetického zařízení, nahlašte nám prosím tuto skutečnost bezodkladně jako poruchu na bezplatnou linku 800 850 860.

Toto sdělení je platné do 21.12.2018 a je jedním z podkladů pro zpracování projektové dokumentace, pokud je taková dokumentace zpracovávána. Toto sdělení však nenahrazuje vyjádření provozovatele distribuční soustavy k projektové dokumentaci pro územní nebo stavební řízení, k připojení nového odběru, zdroje elektrické energie nebo k navýšení rezervovaného výkonu a mimo havárií ani souhlas s inností v ochranném pásmu.

V souvislosti s výše uvedeným si Vás dovoluujeme upozornit, že uvedené sdělení včetně jeho příloh obsahuje skutečnosti tvořící obchodní tajemství společnosti EZ Distribuce, a. s. Poskytnuté informace jsou dále také doprovázeny informacemi a obchodně citlivými informacemi společnosti EZ Distribuce, a. s. Z výše uvedených důvodů si Vás proto společnost EZ Distribuce, a. s., dovoluujeme upozornit, že s poskytnutými informacemi je potřeba nakládat dle platných právních předpisů, v opačném případě se vystavujete postihu ve smyslu platné právní úpravy. V této souvislosti si Vás dále dovoluujeme upozornit, že požadované informace nesmí být předány, sděleny, využity, zprístupněny, či jiným způsobem postoupeny na jakoukoli třetí osobu bez předchozího prokazatelného souhlasu společnosti EZ Distribuce, a. s. Informace o existenci sítí mohou být využity pouze pro účel, pro který byly vyžádány.

S pozdravem

EZ Distribuce, a. s.

Dělná, Dělná IV-Podmokly

Teplická 874/8

PS 405 02

I : 24729035

Přílohy

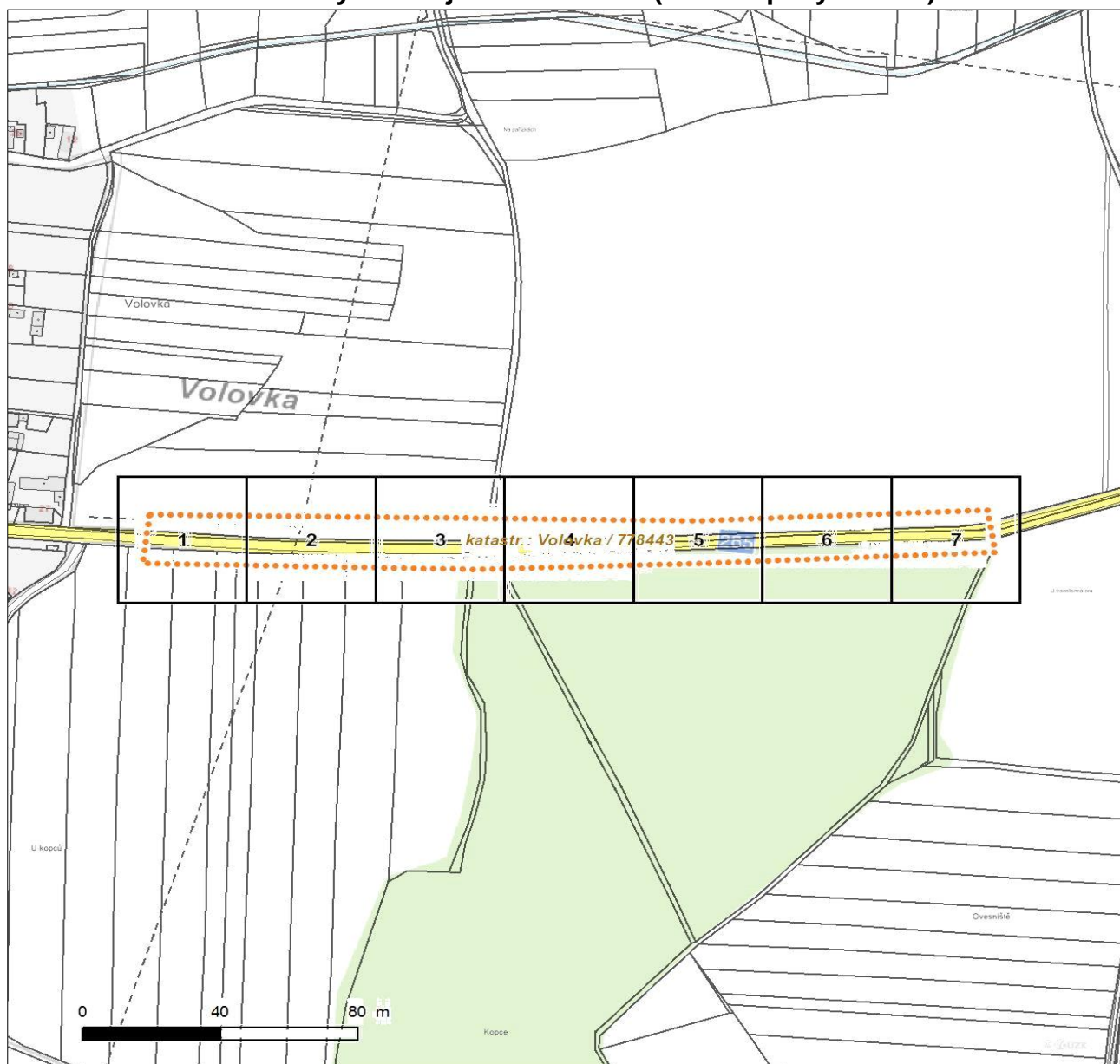
1. Situace a výkres zájmového území
2. Podmínky pro provádění činností v ochranných pásmech energetických zařízení



Platí pouze se sdělením číslo 0100944427.

Zakreslené polohy zařízení v příloze jsou pouze informativní.

Situace výkres zájmového území (klad mapových listů)



Není-li zobrazena katastrální mapa, zadejte žádost znovu. Katastrální mapa je generována prostřednictvím externí WMS služby, jejíž provoz nezajišťuje společnost ČEZ Distribuce, a. s.

LEGENDA

- | | |
|-----------------------------|--------------------------------------|
| Podzemní vedení NN do 1kV | Stanice do 52 kV - stožárová |
| Nadzemní vedení NN do 1kV | Stanice do 52 kV - zděná |
| Podzemní vedení VN do 35 kV | Transformovna (nad 52 kV) |
| Nadzemní vedení VN do 35 kV | Probíhající investice ČEZ Distribuce |
| Podzemní vedení VVN 110kV | Stanice ČEZ Distribuce ve výstavbě |
| Nadzemní vedení VVN 110kV | Zařízení ČEZ Distribuce ve výstavbě |
| NN přívod odběratele | Hranice katastrálního území |
| Cizí energetické vedení | |
| Zájmové území | |



Platí pouze se sdělením číslo 0100944427.

Zakreslené polohy zařízení v příloze jsou pouze informativní.

Situční výkres - list 1



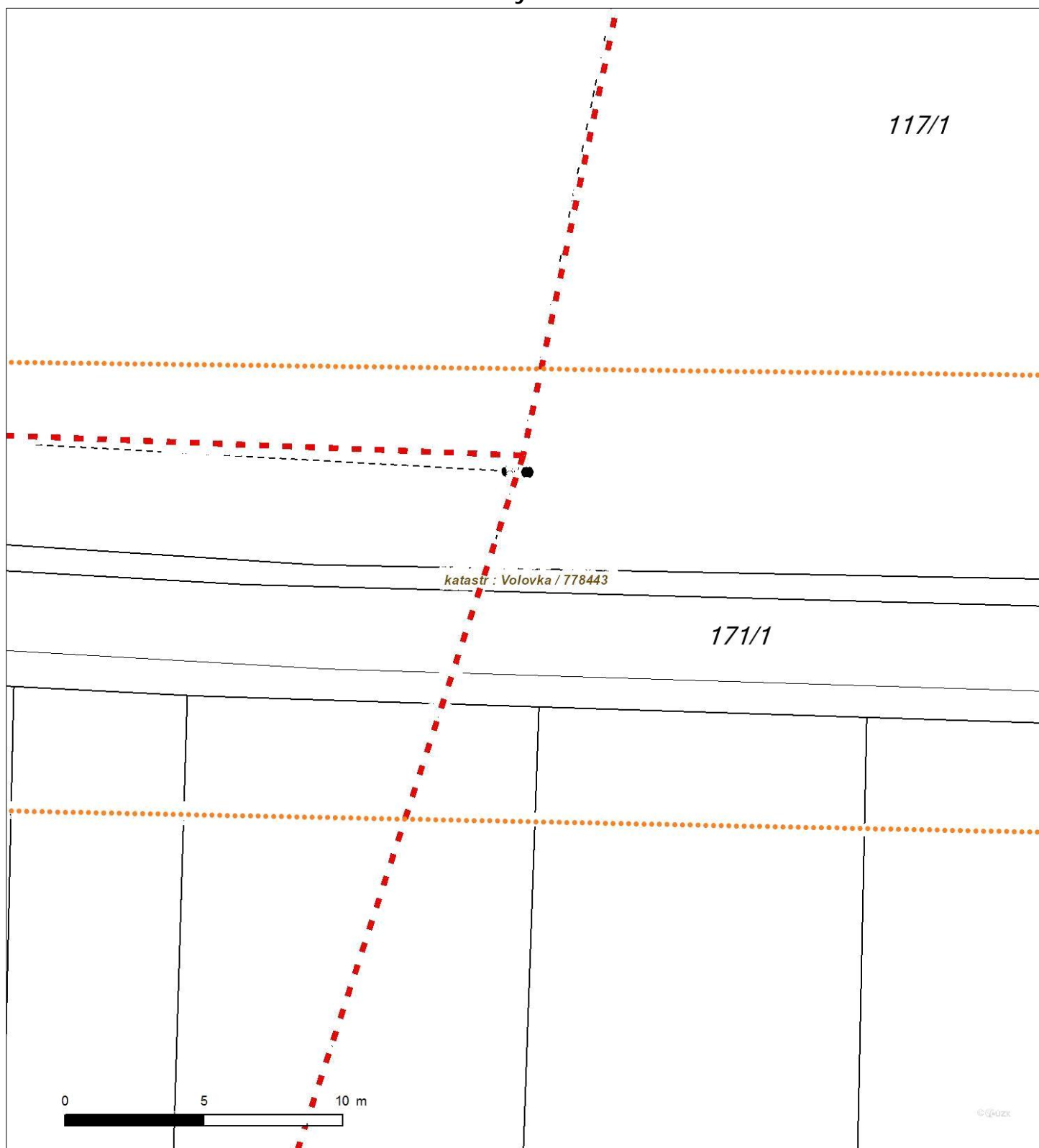
Není-li zobrazena katastrální mapa, zadejte žádost znovu. Katastrální mapa je generována prostřednictvím externí WMS služby, jejíž provoz nezajišťuje společnost EZ Distribuce, a. s.



Platí pouze se sdělením číslo 0100944427.

Zakreslené polohy zařízení v příloze jsou pouze informativní.

Situční výkres - list 2



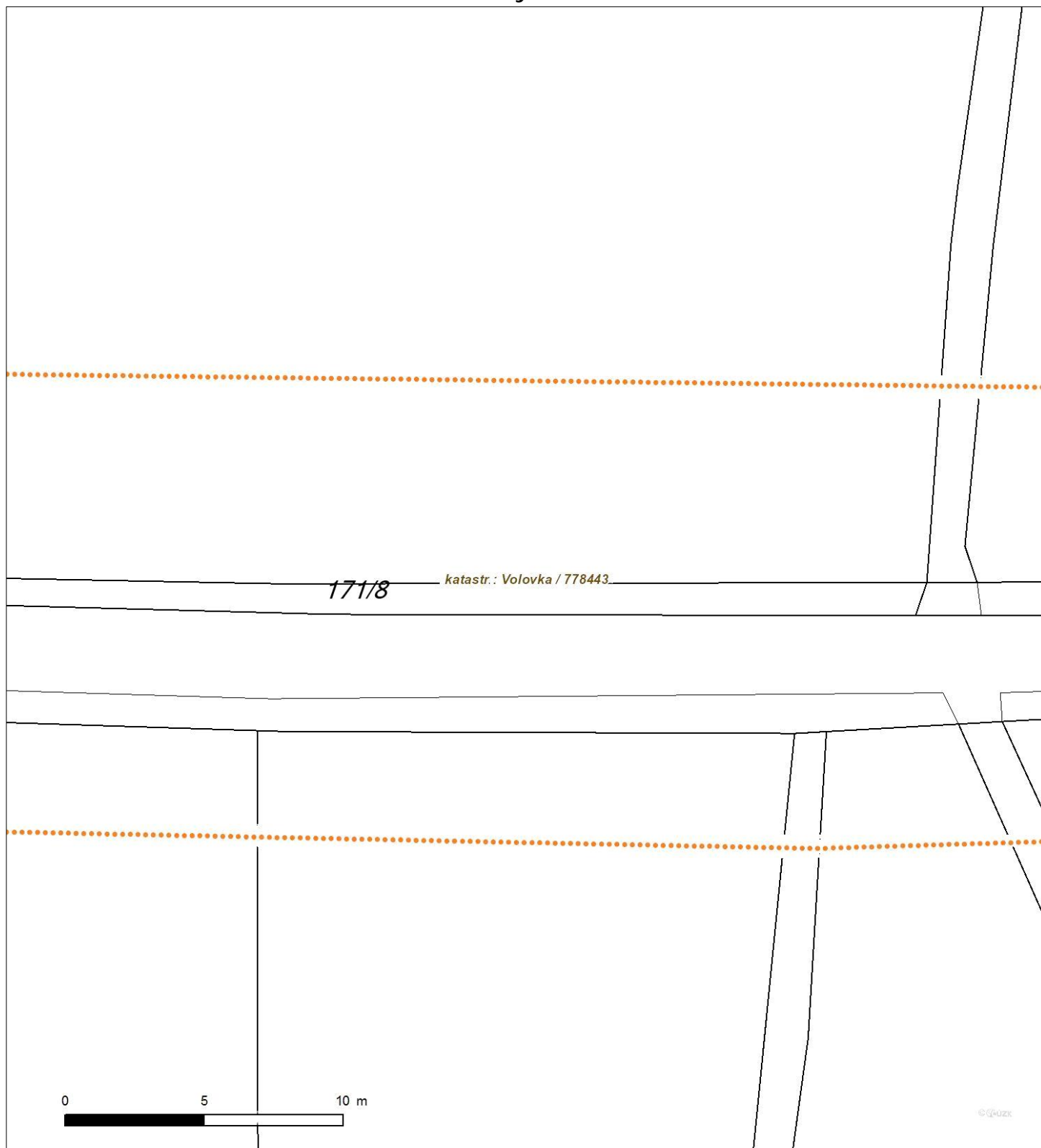
Není-li zobrazena katastrální mapa, zadejte žádost znovu. Katastrální mapa je generována prostřednictvím externí WMS služby, jejíž provoz nezajišťuje společnost EZ Distribuce, a. s.



Platí pouze se sdělením číslo 0100944427.

Zakreslené polohy zařízení v příloze jsou pouze informativní.

Situční výkres - list 3



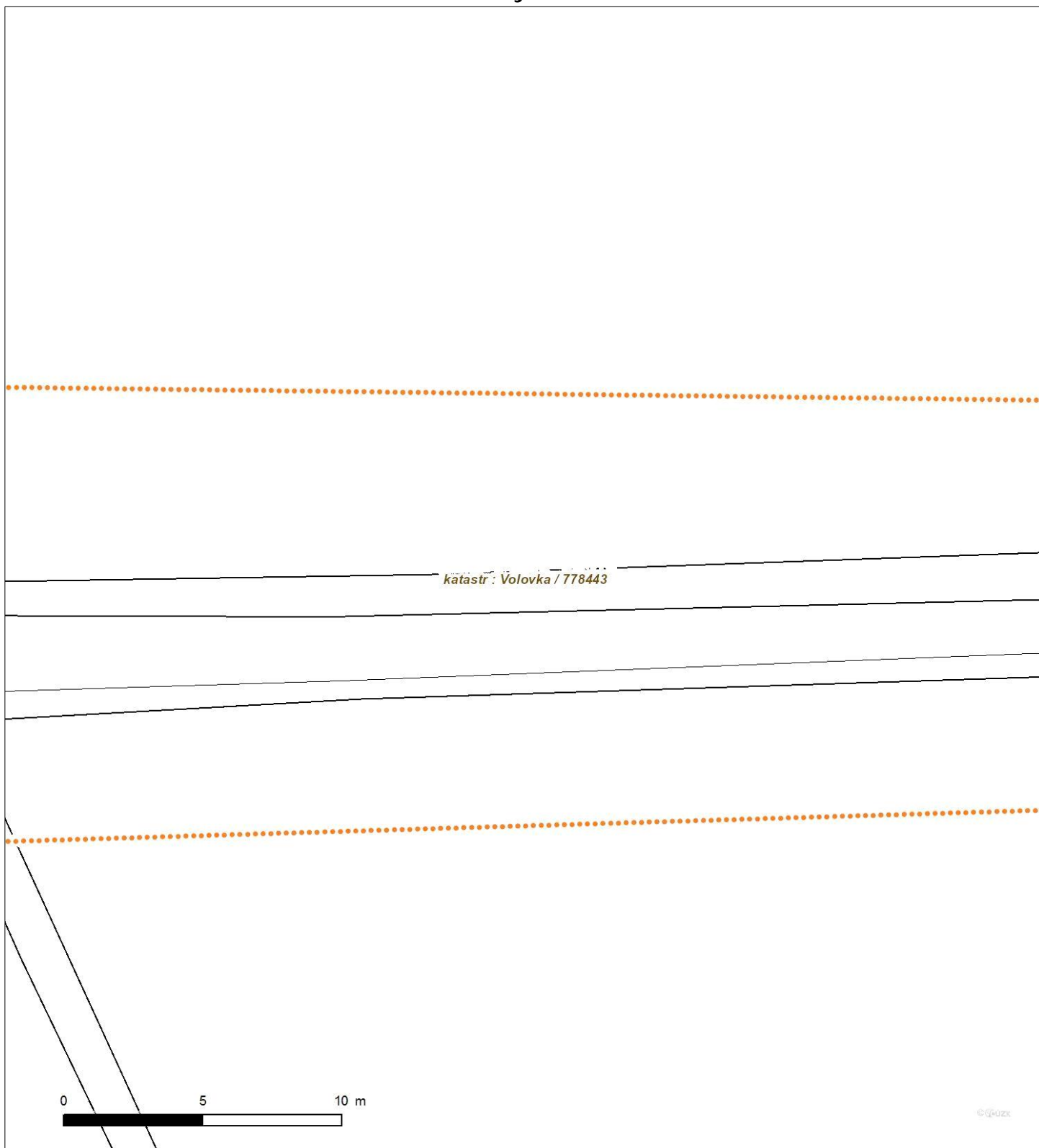
Není-li zobrazena katastrální mapa, zadejte žádost znovu. Katastrální mapa je generována prostřednictvím externí WMS služby, jejíž provoz nezajišťuje společnost EZ Distribuce, a. s.



Platí pouze se sdělením číslo 0100944427.

Zakreslené polohy zařízení v příloze jsou pouze informativní.

Situční výkres - list 4




Není-li zobrazena katastrální mapa, zadejte žádost znovu. Katastrální mapa je generována prostřednictvím externí WMS služby, jejíž provoz nezajišťuje společnost EZ Distribuce, a. s.



Platí pouze se sdělením číslo 0100944427.

Zakreslené polohy zařízení v příloze jsou pouze informativní.

Situční výkres - list 5




Není-li zobrazena katastrální mapa, zadejte žádost znovu. Katastrální mapa je generována prostřednictvím externí WMS služby, jejíž provoz nezajišťuje společnost EZ Distribuce, a. s.



Platí pouze se sdělením číslo 0100944427.

Zakreslené polohy zařízení v příloze jsou pouze informativní.

Situční výkres - list 6



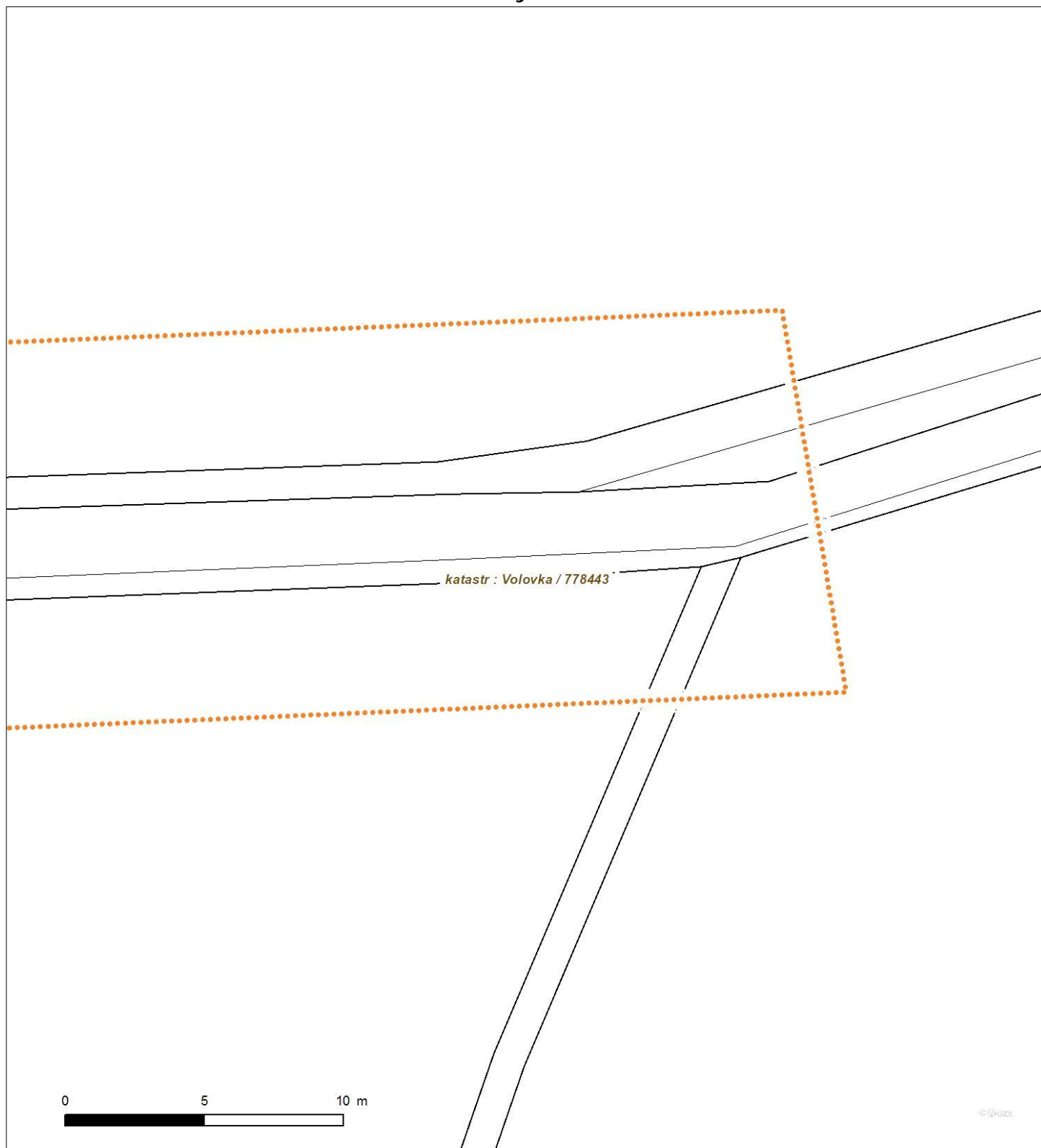
Není-li zobrazena katastrální mapa, zadejte žádost znovu. Katastrální mapa je generována prostřednictvím externí WMS služby, jejíž provoz nezajišťuje společnost EZ Distribuce, a. s.



Platí pouze se sdělením číslo 0100944427.

Zakreslené polohy zařízení v příloze jsou pouze informativní.

Situční výkres - list 7



Není-li zobrazena katastrální mapa, zadejte žádost znovu. Katastrální mapa je generována prostřednictvím externí WMS služby, jejíž provoz nezajišťuje společnost EZ Distribuce, a. s.



PODMÍNKY PRO PROVÁDĚNÍ INNSTÍ V OCHRANNÝCH PÁSMECH PODZEMNÍCH VEDENÍ

Ochranné pásmo podzemních vedení elektrizační soustavy do 110 kV včetně vedení idicí, měřicí a zabezpečovací techniky je stanoveno v § 46, odst. (5), Zák. č. 458/2000 Sb., tj. zákona o podmínkách podnikání a o výkonu státní správy v energetických odvětvích a o změně některých zákonů (energetický zákon), ve znění pozdějších předpisů (dále jen "energetický zákon"), a miní 1 metr po obou stranách krajního kabelu kabelové trasy, nad 110 kV miní 3 metry po obou stranách krajního kabelu.

V ochranném pásmu podzemního vedení je podle § 46 odst. (8) a (10) energetického zákona zakázáno:

- a) z izovat bez souhlasu vlastníka toho, co za izení stavby i umis ovat konstrukce a jiná podobná za izení, jakož i usklad ovat ho lavé a výbušné látky,
 - b) provád t bez souhlasu vlastníka zemní práce,
 - c) provád t innosti, které by mohly ohrozit spolehlivost a bezpečnost provozu toho, co za izení nebo ohrozit život, zdraví i majetek osob,
 - d) provád t innosti, které by znemož ovaly nebo podstatn znesnad ovaly p ístup k t mto za izením,
 - e) vysazovat trvalé porosty a p ejížd t vedení t žkými mechanizmy.
- Pokud stavba nebo stavební innost zasahuje do ochranného pásma podzemního vedení, je třeba požádat o písemný souhlas vlastníka nebo provozovatele tohoto za izení na základ § 46, odst. (8) a (11) energetického zákona.

V ochranných pásmech podzemních vedení je třeba dále dodržovat následující podmínky:

- 1. Dodavatel prací musí před zahájením prací zajistit vytýčení podzemního za izení a prokazatelně seznámit pracovníky, jichž se to týká, s jejich polohou a upozornit na odchylky od výkresové dokumentace.
- 2. Výkopové práce do vzdálenosti 1 metr od osy (krajního) kabelu musí být prováděny ručně. V případě provedení sond (ručně) může být tato vzdálenost snížena na 0,5 metru.
- 3. Zemní práce musí být prováděny v souladu s SN 73 6133 Návrh a provádění zemního tělesa pozemních komunikací a při zemních pracích musí být dodrženo Nařízení vlády č. 591/2006 Sb., bližších minimálních požadavků na bezpečnost a ochranu zdraví při práci na staveništích.
- 4. Místa křížení a souběhy ostatních za izení se za izeními energetiky musí být vyprojektovány a provedeny zejména dle SN 73 6005, SN EN 50 341-1,2, SN EN 50341-3-19, SN EN 50423-1, SN 33 2000-5-52 a PNE 33 3302.
- 5. Dodavatel prací musí oznámit příslušnému provozovateli distribuční soustavy zahájení prací minimálně 3 pracovní dny předem.
- 6. Při potřebě projíždění podzemních vedení vozidly nebo mechanizmy je třeba po dohodě s provozovatelem provést dodatečnou ochranu proti mechanickému poškození.
- 7. Je zakázáno manipulovat s obnaženými kabely pod napětím. Odkryté kabely musí být za vypnutého stavu řádně vyvšeny, chráněny proti poškození a označeny výstražnou tabulkou dle SN ISO 3864.
- 8. Před záhozem kabelové trasy musí být provozovatel kabelu vyzván ke kontrole uložení. Pokud tato organizace provádí zemní práce neprovede, vyhrazuje si provozovatel distribuční soustavy právo nechat inkriminované místo znovu odkrýt.
- 9. Při záhozu musí být zemina pod kabely řádně udusána, kabely zapískovány a provedeno krytí proti mechanickému poškození.
- 10. Bez předchozího souhlasu je zakázáno snižovat nebo zvyšovat vrstvu zeminy nad kabelem.
- 11. Každé poškození za izení provozovatele distribuční soustavy musí být okamžitě nahlášeno na Kontaktní bezplatnou linku EZ Distribuce 800 850 860, která je Vám k dispozici 24 hodin denně, 7 dní v týdnu.
- 12. Ukončení stavby musí být neprodleně ohlášeno příslušnému provoznímu útvaru.
- 13. Po dokončení stavby provozovatel distribuční soustavy nesouhlasí s vyhlášením ochranného pásma nových rozvodů, které jsou budovány, protože se již jedná o práce v ochranném pásmu za izení provozovatele distribuční soustavy. Při případné opravě nebo rekonstrukce na svém za izení nebude provozovatel distribuční soustavy provádět na výjimku z ochranného pásma nebo na základ souhlasu s inností v tomto pásmu.**

Případné nedodržení uvedených podmínek bude řešeno příslušným stavebním úřadem nebo nahlášeno Energetickému regulačnímu úřadu jako správní delikt ve smyslu příslušného ustanovení energetického zákona spoívající v porušení zákazu provádění inností v ochranných pásmech dle § 46 uvedeného zákona.



PODMÍNKY PRO PROVÁDĚNÍ PRÁČÍ V OCHRANNÝCH PÁSMECH NADZEMNÍCH VEDENÍ

Ochranné pásmo nadzemního vedení podle § 46, odst. (3), Zák. č. 458/2000 Sb., tj. zákona o podmínkách podnikání a o výkonu státní správy v energetických odvětvích a o změnách některých zákonů (energetický zákon), ve znění pozdějších předpisů (dále jen "energetický zákon") je souvislý prostor vymezený svislými rovinami vedenými po obou stranách vedení ve vodorovné vzdálenosti minimálně kolmo na vedení, které odděluje od krajního vodiče vedení na obě jeho strany:

- a) u napětí nad 1 kV a do 35 kV včetně
 - pro vodiče bez izolace 7 metrů (resp. 10 metrů u zařízení postaveného do 31. 12. 1994, vyjma lesních prvků, kde rozsah ochranného pásma i do uvedeného data činí 7 metrů),
 - pro vodiče s izolací základní 2 metry,
 - pro závěsná kabelová vedení 1 metr;
- b) u napětí nad 35 kV do 110 kV včetně
 - pro vodiče bez izolace 12 metrů (resp. 15 metrů u zařízení postaveného do 31. 12. 1994).
 - pro vodiče s izolací základní 5 metrů

Poznámka: Nadzemní vedení nízkého napětí (do 1 kV) není chráněno ochranným pásmem.

Přiinnostech prováděných v jeho blízkosti (práce v blízkosti) je nutné dodržet vzdálenosti dané SN EN 50110-1 ed. 2.

V ochranném pásmu nadzemního vedení je podle § 46 odst. (8) a (9) energetického zákona zakázáno:

1. z izovat bez souhlasu vlastníka to, co zařízením stavby či umístěním konstrukce a jiná podobná zařízení, jakož i uskladňovat hořlavé a výbušné látky,
2. provádět bez souhlasu vlastníka zemní práce,
3. provádět činnosti, které by mohly ohrozit spolehlivost a bezpečnost provozu to, co zařízením nebo ohrozit život, zdraví či majetek osob,
4. provádět činnosti, které by znemožňovaly nebo podstatně znesnadňovaly přístup k to, co zařízením,
5. vysazovat chmelnice a nechávat růst porosty nad výškou 3 metry.

Pokud stavba nebo stavební činnost zasahuje do ochranného pásma nadzemního vedení, je třeba požádat o písemný souhlas vlastníka nebo provozovatele tohoto zařízení na základě § 46, odst. (8) a (11) energetického zákona.

V ochranných pásmech nadzemních vedení je třeba dále dodržovat následující podmínky:

1. Při pohybu nebo pracích v blízkosti elektrického vedení vysokého napětí se nesmí osoby, předměty, prostědky nemající povahu jeřábu přiblížit k živým částem - vodičům blíže než 2 metry (dle SN EN 50110-1).
2. Jeřáby a jim podobná zařízení musí být umístěny tak, aby v kterékoli poloze byly všechny jejich části mimo ochranné pásmo vedení, a musí být zamezeno vyvrstvení lana.
3. Je zakázáno stavět budovy nebo jiné objekty v ochranných pásmech nadzemních vedení vysokého napětí.
4. Je zakázáno, provádět veškeré pozemní práce, při kterých by byla narušena stabilita podpůrných bodů - sloupů nebo stožárů.
5. Je zakázáno upevňovat antény, reklamy, ukazatele apod. pod, přes nebo přímo na stožáry elektrického vedení.
6. Dodavatel prací musí prokazatelně seznámit své pracovníky, jichž se to týká s SN EN 50110-1.
7. Pokud není možné dodržet body 1 až 4, je možné požádat příslušný provozní útvar provozovatele distribuční soustavy o další řešení (zajištění odborného dohledu pracovníka s elektrotechnickou kvalifikací dle Vyhlášky č. 50/1978 Sb., vypnutí a zajištění zařízení, zaizolování živých částí apod.), pokud nejsou tyto podmínky již součástí jiného vyjádření ke konkrétní stavbě.
8. V případě požadavku na vypnutí zařízení po nezbytnou dobu provádění prací je nutné požádat minimálně 2 měsíce před požadovaným termínem. V případě vedení nízkého napětí je možné též požádat o zaizolování částí vedení.

Případné nedodržení uvedených podmínek bude řešeno příslušným stavebním úřadem nebo nahlášeno Energetickému regulačnímu úřadu jako správní delikt ve smyslu příslušného ustanovení energetického zákona, spočívající v porušení zákazu provádění činnosti v ochranných pásmech dle § 46 uvedeného zákona.



PODMÍNKY PRO PROVÁDĚNÍ PRÁČÍ V OCHRANNÝCH PÁSMECH ELEKTRICKÝCH STANIC

Ochranné pásmo elektrické stanice je stanoveno v § 46, odst. (6), Zák. č. 458/2000 Sb., tj. zákona o podmínkách podnikání a o výkonu státní správy v energetických odvětvích a o změně některých zákonů (energetický zákon), ve znění pozdějších předpisů (dále jen "energetický zákon") a je vymezeno svislými rovinami vedenými ve vodorovné vzdálenosti:

- a) u venkovních el. stanic a dále stanic s napětím v ≥ 52 kV v budovách 20 metrů od oplocení nebo od vnějšího lince obvodového zdiva,
- b) u stožárových elektrických stanic a v ≥ 52 kV stanic s venkovním napájením s napětím ≥ 1 kV a menší než 52 kV na úrovni nízkého napětí 7 m od vnější hrany profilu stanice ve všech směrech,
- c) u kompaktních a zděných el. stanic s napájením ≥ 1 kV a menší než 52 kV na úrovni nízkého napětí 2 metry od vnějšího pláště stanice ve všech směrech,
- d) u vestavných el. stanic 1 metr od obestavení.

V ochranném pásmu elektrické stanice je podle § 46 odst. (8) a (10) energetického zákona zakázáno:

1. zřízet bez souhlasu vlastníka to, co zařízení stavby či umístění konstrukce a jiná podobná zařízení, jakož i uskladňovat hořlavé a výbušné látky,
2. provádět bez souhlasu vlastníka zemní práce,
3. provádět činnosti, které by mohly ohrozit spolehlivost a bezpečnost provozu to, co zařízení nebo ohrozit život, zdraví či majetek osob,
4. provádět činnosti, které by znemožňovaly nebo podstatně znesnadňovaly přístup k točům zařízením.

Pokud stavba nebo stavební činnost zasahuje do ochranného pásma elektrické stanice, je třeba požádat o písemný souhlas vlastníka nebo provozovatele tohoto zařízení na základě § 46, odst. (8) a (11) energetického zákona.

V ochranném pásmu elektrické stanice je dále zakázáno provádět činnosti, které by mohly mít za následek ohrožení bezpečnosti a spolehlivosti provozu stanice nebo zmenšující či podstatně znesnadňující její obsluhu a údržbu a to zejména:

5. provádět výkopové práce ohrožující záústřední podzemních vedení vysokého a nízkého napětí nebo stabilitu stavební části el. stanice (viz podmínky pro činnosti v ochranných pásmech podzemního vedení),
6. skladovat či umístovat předměty bránící přístupu do elektrické stanice nebo k rozvaděčům vysokého nebo nízkého napětí,
7. umístovat antény, reklamy, ukazatele apod.,
8. zřízet oplocení, které by znemožnilo obsluhu el. stanice.

Případné nedodržení uvedených podmínek bude řešeno příslušným stavebním úřadem nebo nahlášeno Energetickému regulačnímu úřadu jako správní delikt ve smyslu příslušného ustanovení energetického zákona spočívající v porušení zákazu provádět činnosti v ochranných pásmech dle § 46 uvedeného zákona.



ŽADATEL

ing. Radim Doležal

NAŠE ZNAČKA

0100944430

VYŘÍZENO DNE

21.06.2018

Sdělení o existenci energetického zařízení v majetku společnosti EZ Distribuce, a. s., pro akci:

Silnice II/285 Jaroměř - Nové Město nad Metují, úseky 1,2 a 3 (SO102, část7)

Vážený zákazníku,

dovolujeme si reagovat na Vaši žádost číslo 0100944430 ze dne 21.06.2018 o sdělení o existenci energetického zařízení v majetku společnosti EZ Distribuce, a. s., ve Vámi vymezeném zájmovém území.

V majetku EZ Distribuce, a. s., se na Vámi uvedeném zájmovém území nachází nebo ochranným pásmem zasahuje energetické zařízení typu:

	síť NN	síť VN	síť VVN
Podzemní síť			
Nadzemní síť	stejně	stejně	
Stanice	stejně		

Energetické zařízení je chráněno ochranným pásmem podle § 46 zákona č. 458/2000 Sb., o podmínkách podnikání a o výkonu státní správy v energetických odvětvích a o změně některých zákonů (energetický zákon), ve znění pozdějších předpisů. Přibližný průběh tras energetických zařízení zasíláme v příloze k tomuto dopisu. Dovolujeme si upozornit, že v trase kabelového vedení může být uloženo několik kabelů.

V případě, že uvažovaná akce neboinnost zasáhne do ochranného pásma nadzemních vedení nebo trafostanic, popřípadě po vytyčení zjistíte, že zasahuje do ochranného pásma podzemních vedení, je nutné písemně požádat společnost EZ Distribuce, a. s., o souhlas s inností v ochranném pásmu (formulář je k dispozici na www.cezdistribuce.cz v části Formulář / innosti v ochranných pásmech, kontaktní údaje pro podání Vaší žádosti naleznete v zápatí). Jestliže uvažovaná akce vyvolá potřebu dílčí změny trasy vedení nebo umístění některých prvků energetického zařízení, je nutné včas společnost EZ Distribuce, a. s., požádat o přeložku zařízení podle § 47 energetického zákona. Dovolujeme si Vás rovněž upozornit, že v zájmovém území se může nacházet také energetické zařízení, které není v majetku společnosti EZ Distribuce, a. s.

V případě existence podzemních energetických zařízení je povinností stavebníka alespoň třináct dní před započetím zemních prací požádat o tzv. vytyčení. Kontaktní údaje pro podání žádosti naleznete na www.cezdistribuce.cz v části Kontakty.

Pokud dojde k obnažení kabelového vedení nebo k poškození energetického zařízení, nahlašte nám prosím tuto skutečnost bezodkladně jako poruchu na bezplatnou linku 800 850 860.

Toto sdělení je platné do 21.12.2018 a je jedním z podkladů pro zpracování projektové dokumentace, pokud je taková dokumentace zpracovávána. Toto sdělení však nenahrazuje vyjádření provozovatele distribuční soustavy k projektové dokumentaci pro územní nebo stavební řízení, k připojení nového odběru, zdroje elektrické energie nebo k navýšení rezervovaného výkonu a mimo havárií ani souhlas s inností v ochranném pásmu.

V souvislosti s výše uvedeným si Vás dovoluujeme upozornit, že uvedené sdělení včetně jeho příloh obsahuje skutečnosti tvořící obchodní tajemství společnosti EZ Distribuce, a. s. Poskytnuté informace jsou dále také doprovázeny informacemi a obchodně citlivými informacemi společnosti EZ Distribuce, a. s. Z výše uvedených důvodů si Vás proto společnost EZ Distribuce, a. s., dovoluujeme upozornit, že s poskytnutými informacemi je potřeba nakládat dle platných právních předpisů, v opačném případě se vystavujete postihu ve smyslu platné právní úpravy. V této souvislosti si Vás dále dovoluujeme upozornit, že požadované informace nesmí být předány, sděleny, využity, zprístupněny, či jiným způsobem postoupeny na jakoukoli třetí osobu bez předchozího prokazatelného souhlasu společnosti EZ Distribuce, a. s. Informace o existenci sítí mohou být využity pouze pro účel, pro který byly vyžádány.

S pozdravem

EZ Distribuce, a. s.

Dělná, Dělná IV-Podmokly

Teplická 874/8

PS 405 02

I : 24729035

Přílohy

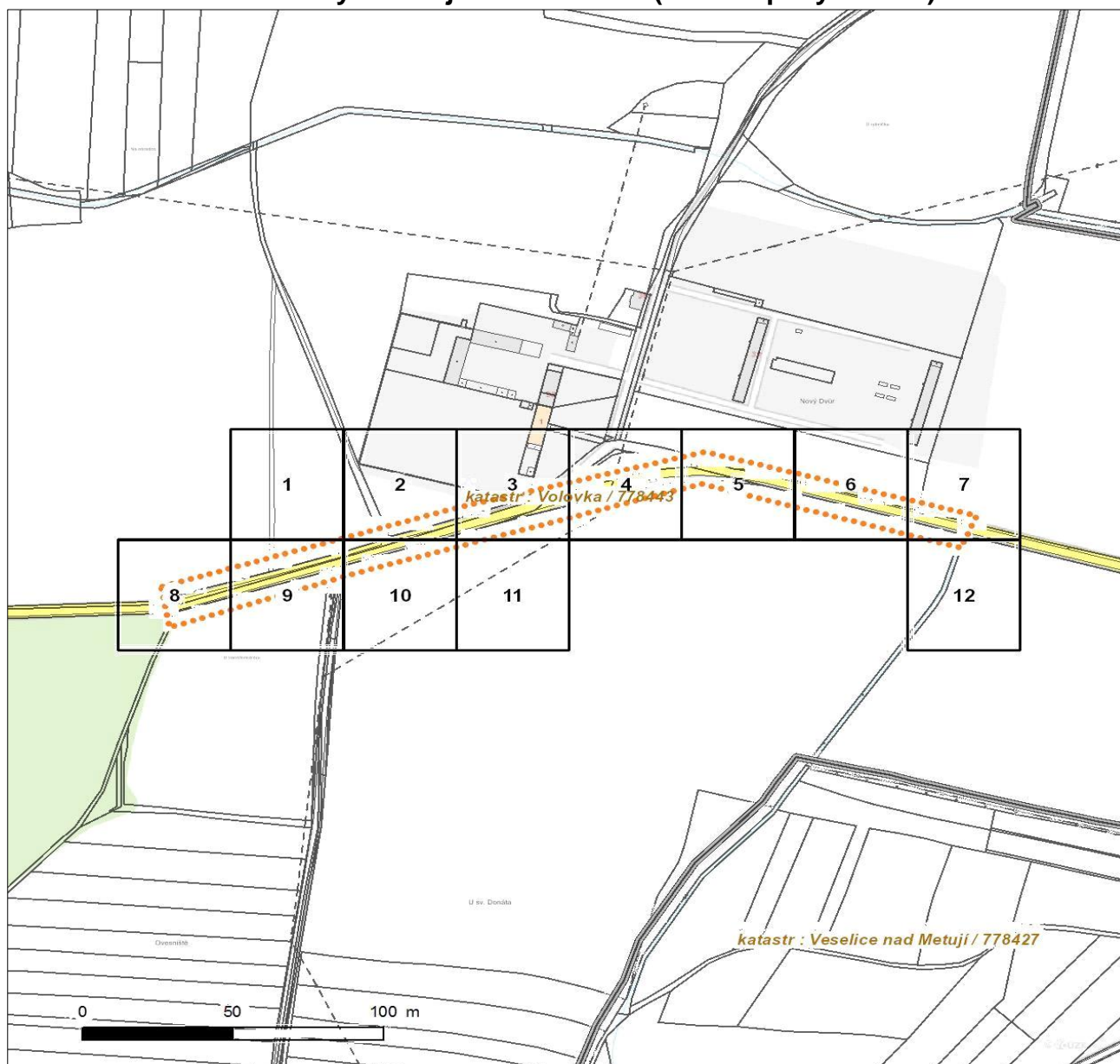
1. Situace a výkres zájmového území
2. Podmínky pro provádění činností v ochranných pásmech energetických zařízení



Platí pouze se sdělením číslo 0100944430.

Zakreslené polohy zařízení v příloze jsou pouze informativní.

Situace výkres zájmového území (klad mapových list)



Není-li zobrazena katastrální mapa, zadejte žádost znovu. Katastrální mapa je generována prostřednictvím externí WMS služby, jejíž provoz nezajišuje společnost ČEZ Distribuce, a. s.

LEGENDA

	Podzemní vedení NN do 1kV		Stanice do 52 kV - stožárová
	Nadzemní vedení NN do 1kV		Stanice do 52 kV - zděná
	Podzemní vedení VN do 35 kV		Transformovna (nad 52 kV)
	Nadzemní vedení VN do 35 kV		Probíhající investice ČEZ Distribuce
	Podzemní vedení VVN 110kV		Stanice ČEZ Distribuce ve výstavbě
	Nadzemní vedení VVN 110kV		Zařízení ČEZ Distribuce ve výstavbě
	NN přívod odběratele		Hranice katastrálního území
	Cizí energetické vedení		
	Zájmové území		




Platí pouze se sdělením číslo 0100944430.

Zakreslené polohy zařízení v příloze jsou pouze informativní.

Situční výkres - list 1

katastr : Volovka / 778443

0 5 10 m



© Q&Q

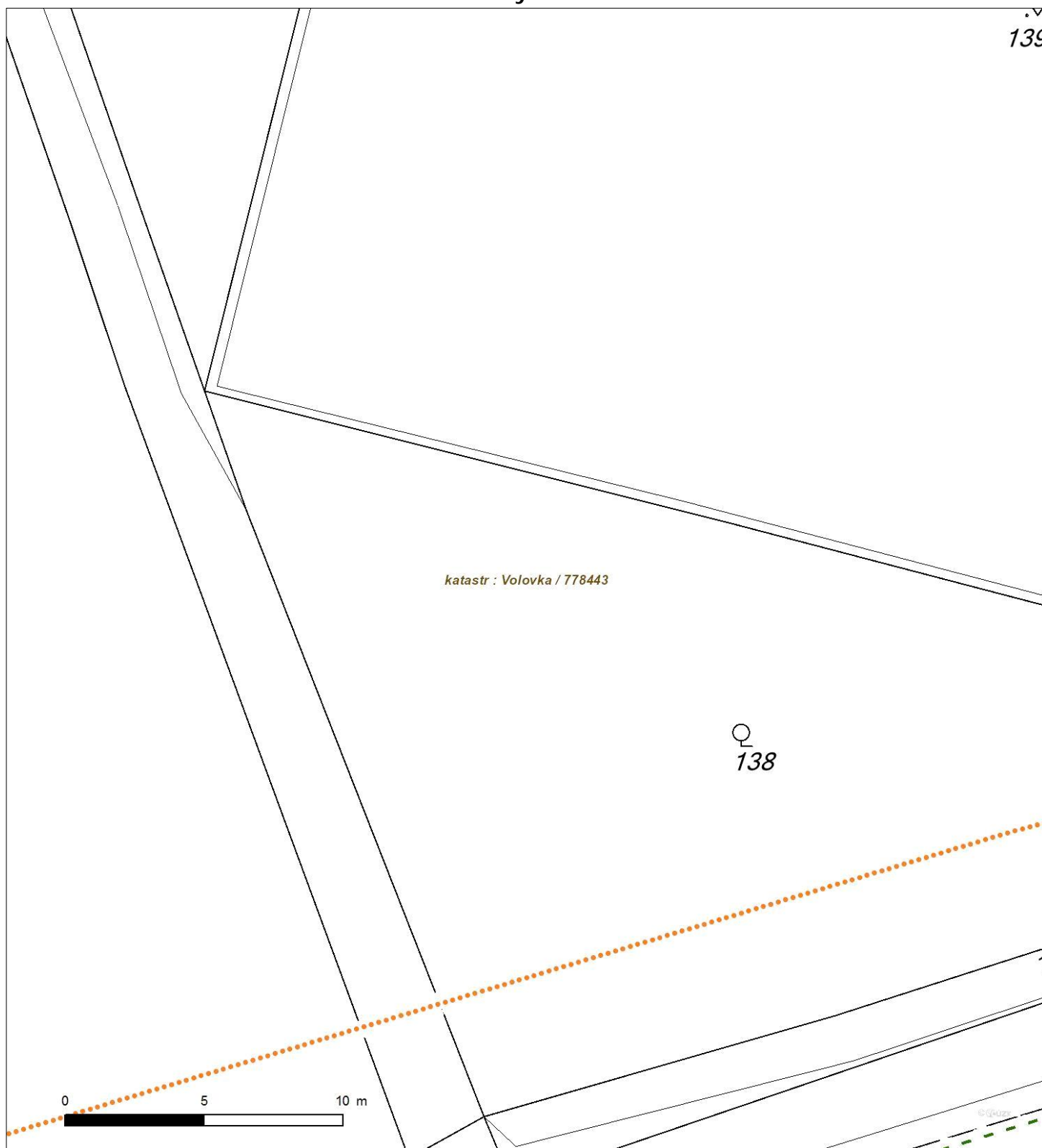
Není-li zobrazena katastrální mapa, zadejte žádost znovu. Katastrální mapa je generována prostřednictvím externí WMS služby, jejíž provoz nezajišťuje společnost EZ Distribuce, a. s.



Platí pouze se sdělením číslo 0100944430.

Zakreslené polohy zařízení v příloze jsou pouze informativní.

Situční výkres - list 2



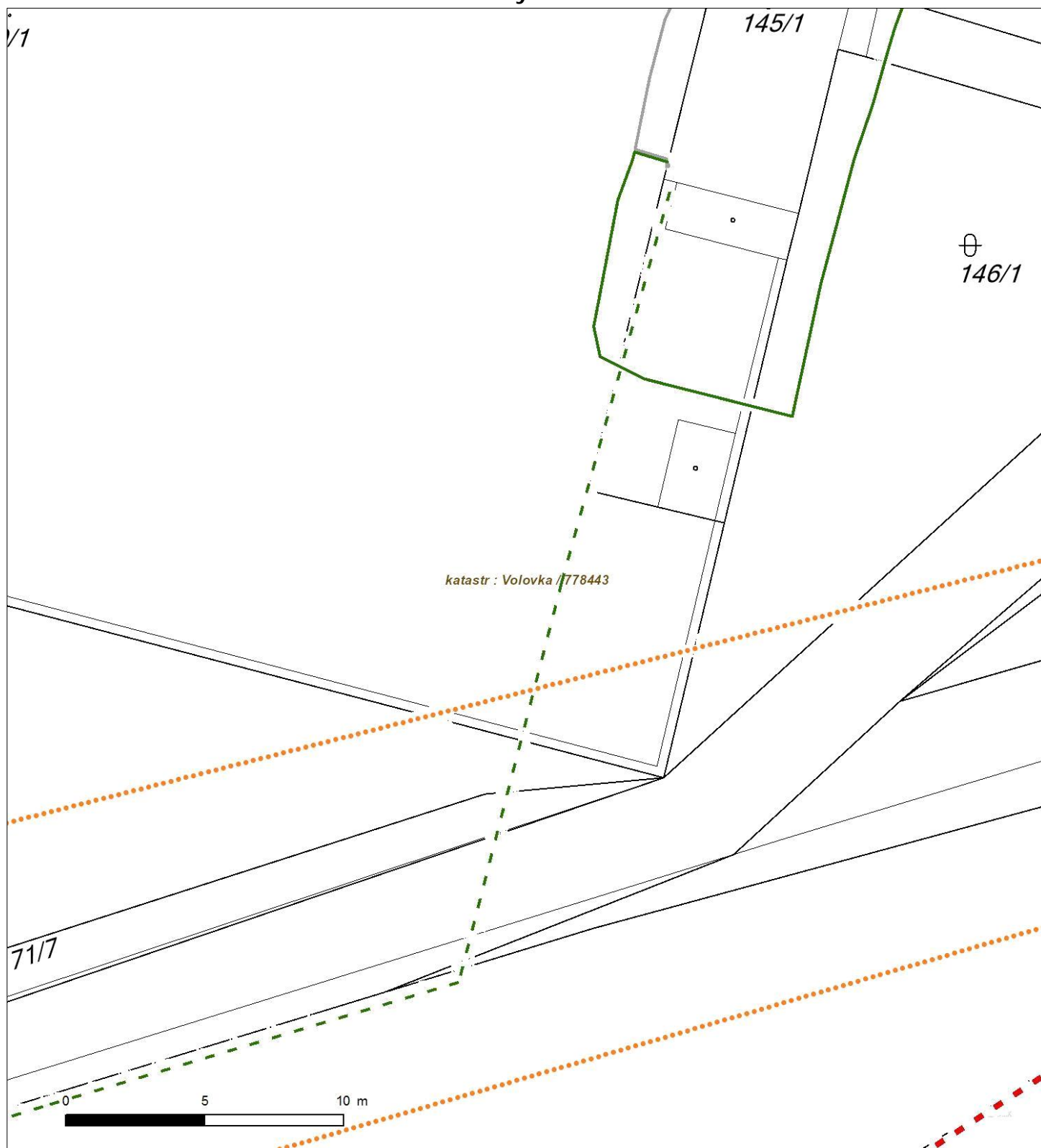
Není-li zobrazena katastrální mapa, zadejte žádost znovu. Katastrální mapa je generována prostřednictvím externí WMS služby, jejíž provoz nezajišťuje společnost EZ Distribuce, a. s.



Platí pouze se sdělením číslo 0100944430.

Zakreslené polohy zařízení v příloze jsou pouze informativní.

Situace výkres - list 3



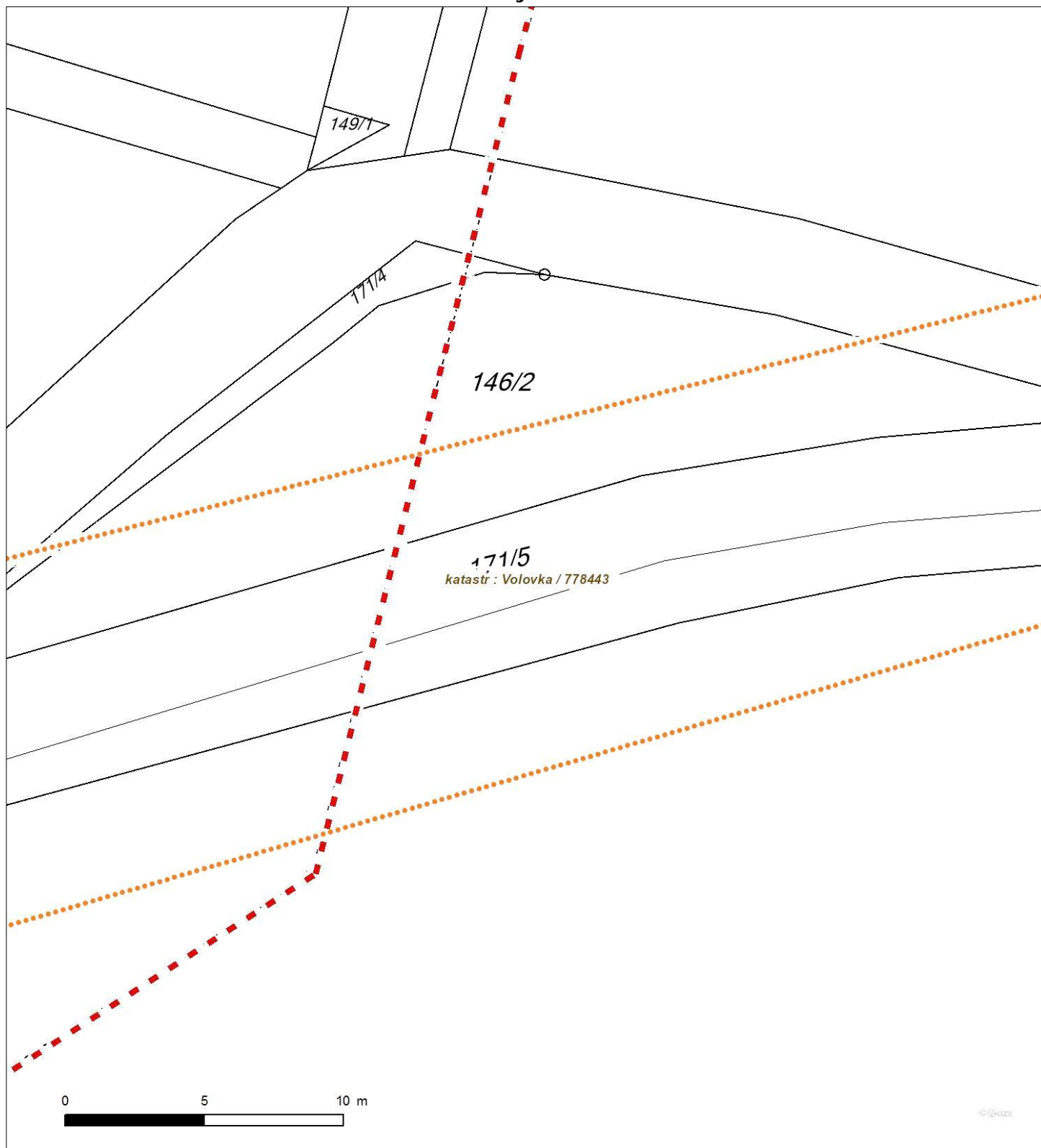
Není-li zobrazena katastrální mapa, zadejte žádost znovu. Katastrální mapa je generována prostřednictvím externí WMS služby, jejíž provoz nezajišťuje společnost EZ Distribuce, a. s.



Platí pouze se sdělením číslo 0100944430.

Zakreslené polohy zařízení v příloze jsou pouze informativní.

Situční výkres - list 4



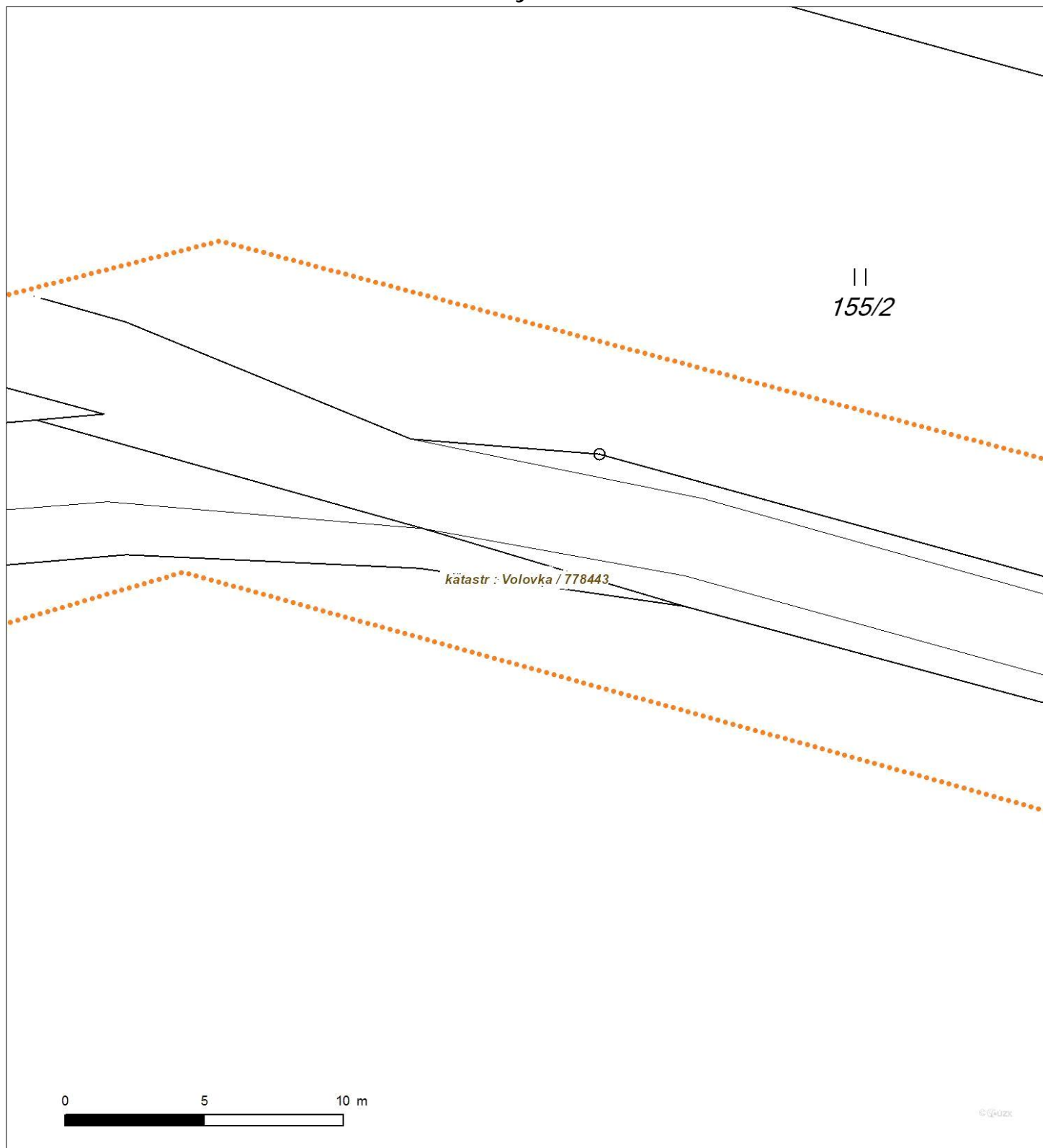
Není-li zobrazena katastrální mapa, zadejte žádost znovu. Katastrální mapa je generována prostřednictvím externí WMS služby, jejíž provoz nezajišťuje společnost EZ Distribuce, a. s.



Platí pouze se sdělením číslo 0100944430.

Zakreslené polohy zařízení v ploše jsou pouze informativní.

Situční výkres - list 5



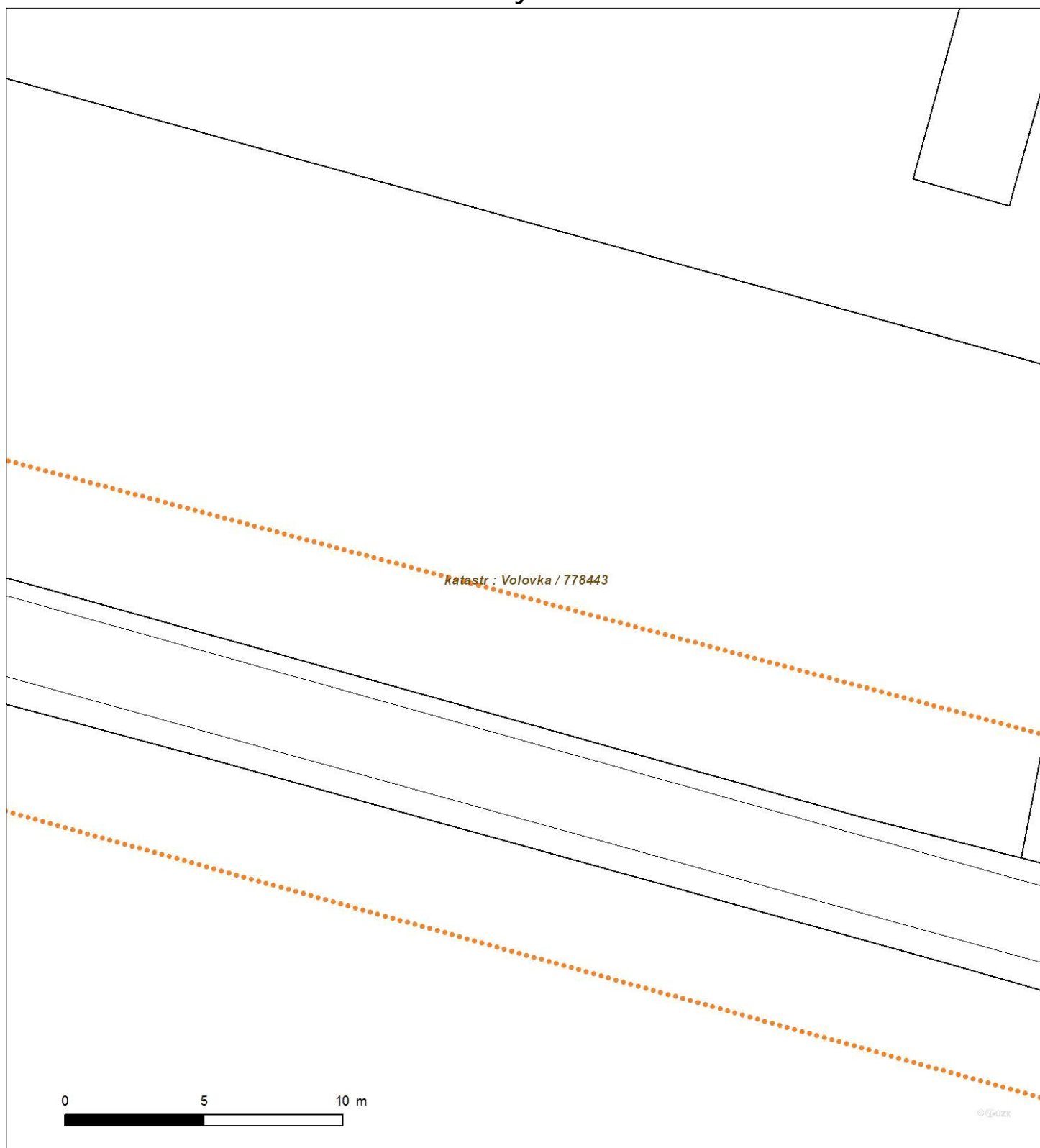
Není-li zobrazena katastrální mapa, zadejte žádost znovu. Katastrální mapa je generována prostřednictvím externí WMS služby, jejíž provoz nezajišťuje společnost EZ Distribuce, a. s.



Platí pouze se sdělením číslo 0100944430.

Zakreslené polohy zařízení v příloze jsou pouze informativní.

Situční výkres - list 6



Není-li zobrazena katastrální mapa, zadejte žádost znovu. Katastrální mapa je generována prostřednictvím externí WMS služby, jejíž provoz nezajišťuje společnost EZ Distribuce, a. s.

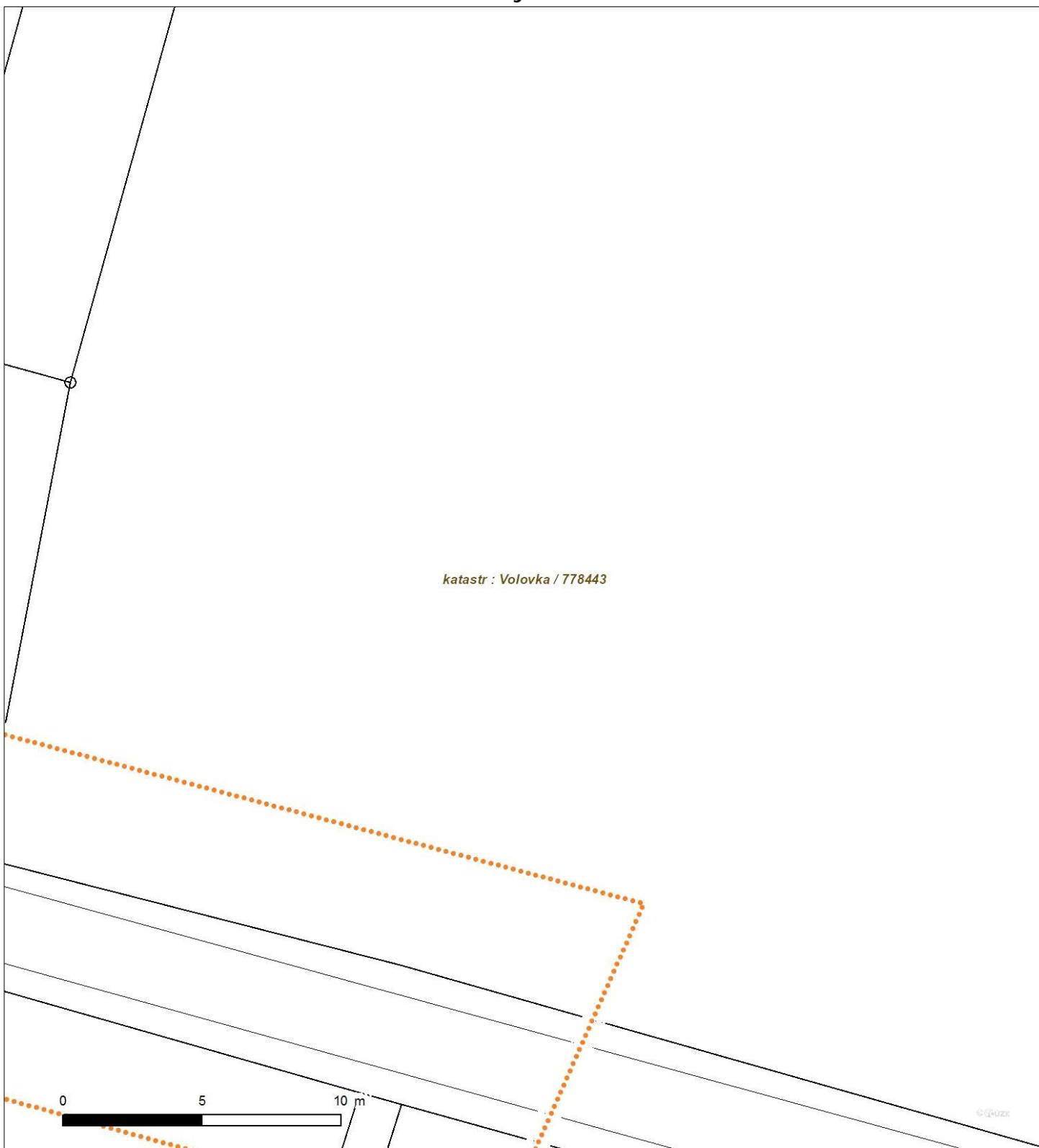


Platí pouze se sdělením číslo 0100944430.

Zakreslené polohy zařízení v příloze jsou pouze informativní.

Situční výkres - list 7

katastr : Volovka / 778443



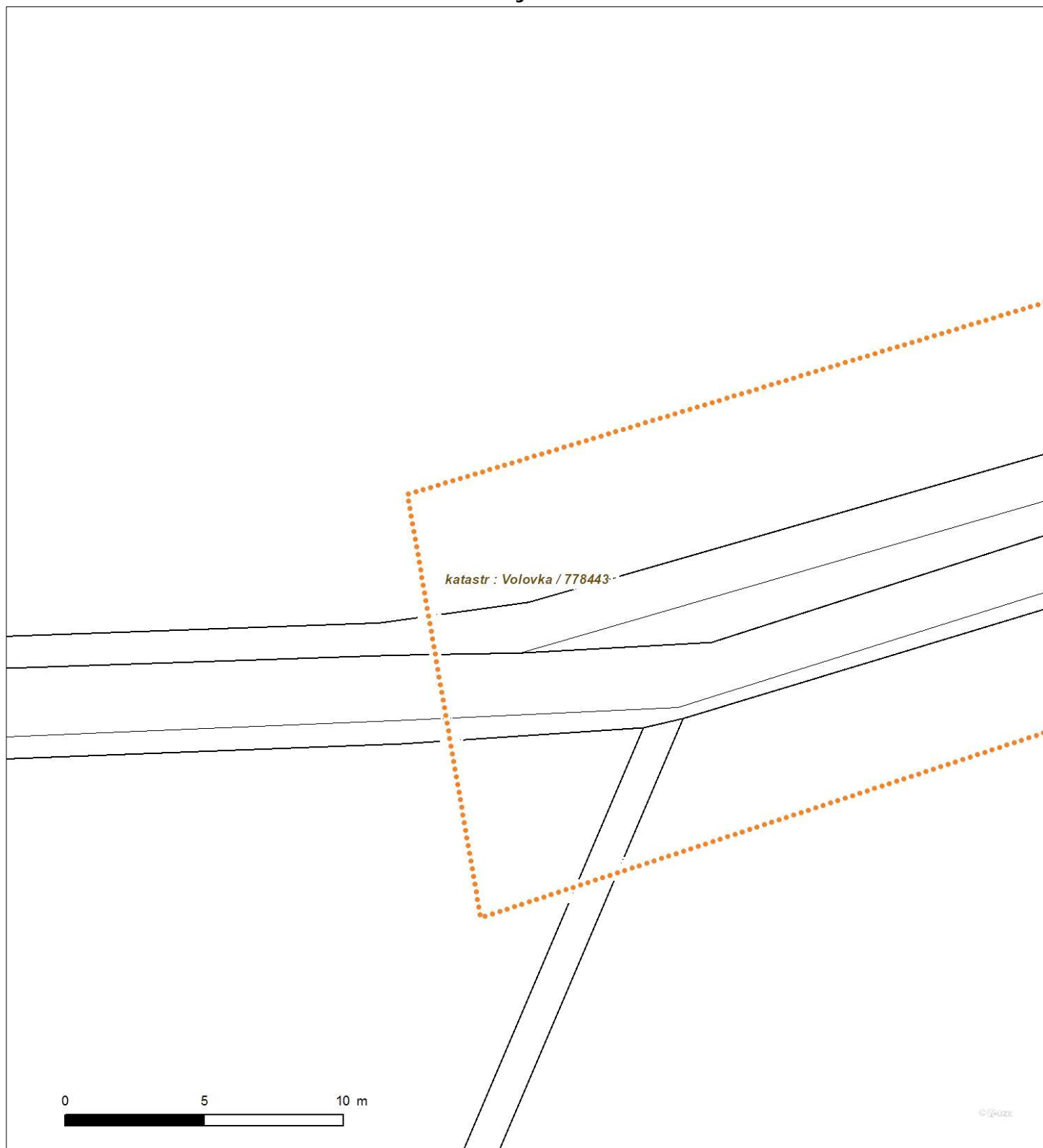
Není-li zobrazena katastrální mapa, zadejte žádost znovu. Katastrální mapa je generována prostřednictvím externí WMS služby, jejíž provoz nezajišťuje společnost EZ Distribuce, a. s.



Platí pouze se sdělením číslo 0100944430.

Zakreslené polohy zařízení v příloze jsou pouze informativní.

Situční výkres - list 8



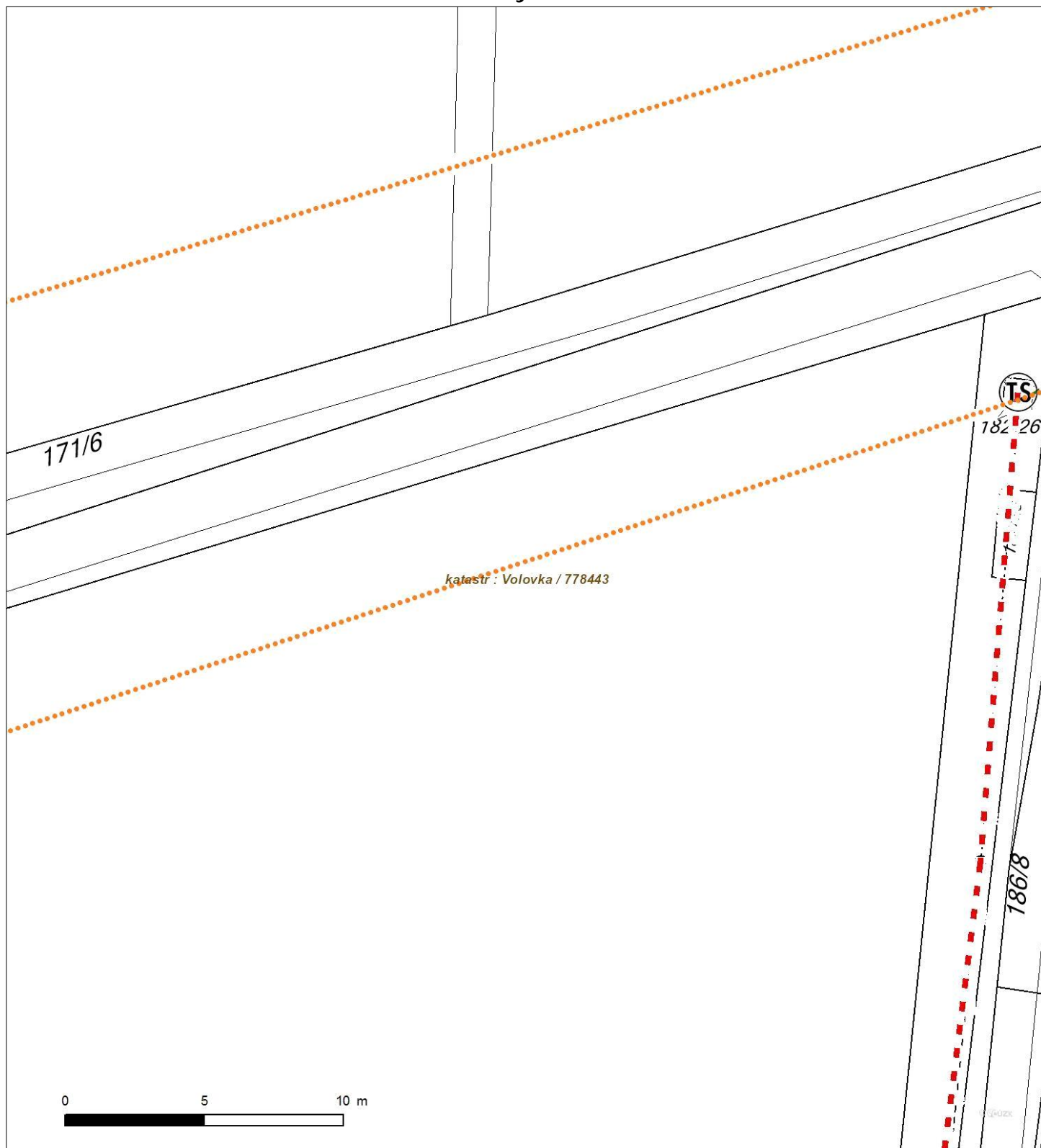
Není-li zobrazena katastrální mapa, zadejte žádost znovu. Katastrální mapa je generována prostřednictvím externí WMS služby, jejíž provoz nezajišťuje společnost EZ Distribuce, a. s.



Platí pouze se sdělením číslo 0100944430.

Zakreslené polohy zařízení v příloze jsou pouze informativní.

Situční výkres - list 9

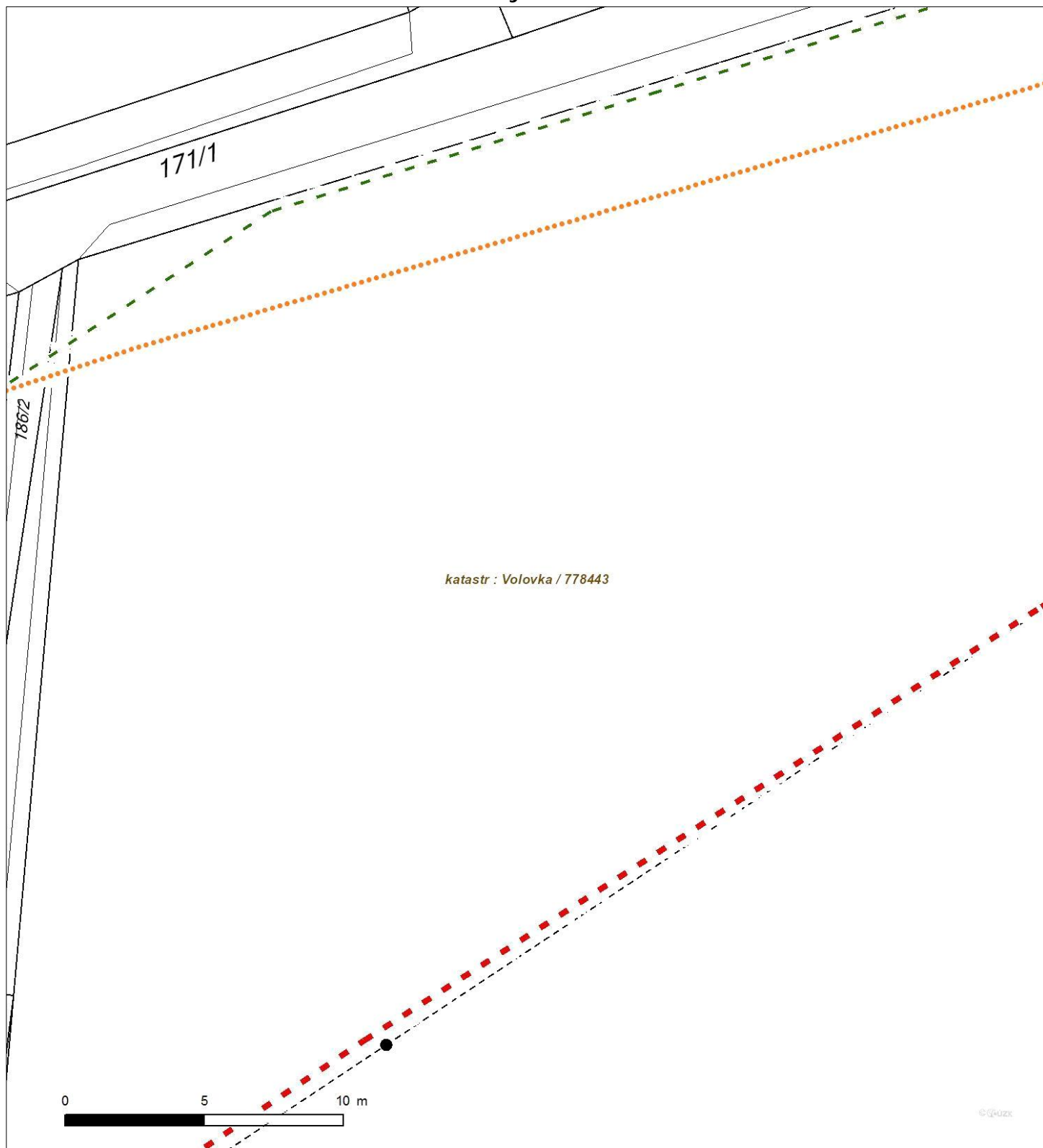


Není-li zobrazena katastrální mapa, zadejte žádost znovu. Katastrální mapa je generována prostřednictvím externí WMS služby, jejíž provoz nezajišťuje společnost EZ Distribuce, a. s.

Platí pouze se sdělením číslo 0100944430.

Zakreslené polohy za ízení v p íloze jsou pouze informativní.

Situa ní výkres - list 10




Není-li zobrazena katastrální mapa, zadejte žádost znovu. Katastrální mapa je generována prostřednictvím externí WMS služby, jejíž provoz nezajišťuje společnost EZ Distribuce, a. s.



Platí pouze se sdělením číslo 0100944430.

Zakreslené polohy zařízení v ploše jsou pouze informativní.

Situční výkres - list 11



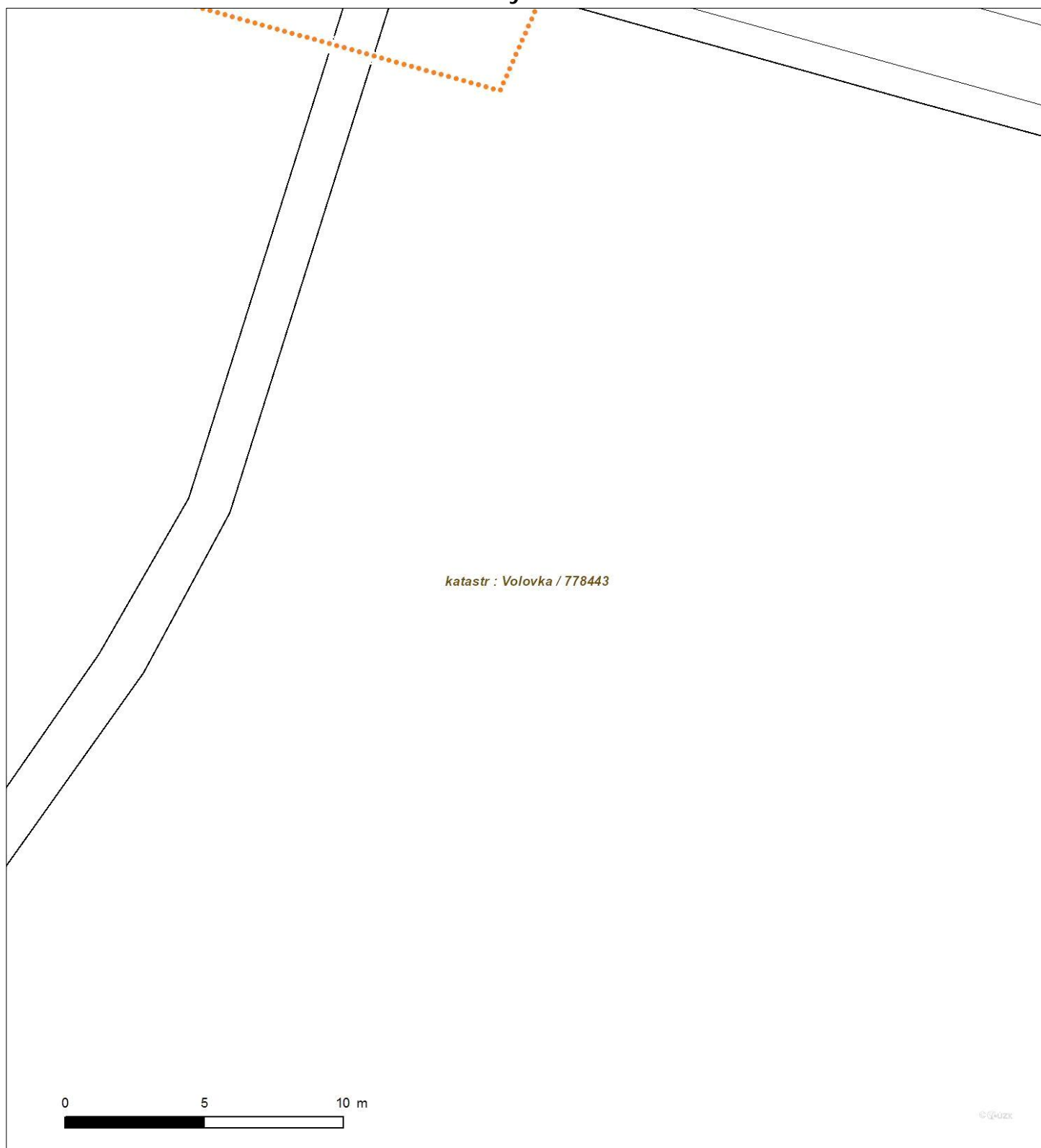
Není-li zobrazena katastrální mapa, zadejte žádost znovu. Katastrální mapa je generována prostřednictvím externí WMS služby, jejíž provoz nezajišťuje společnost EZ Distribuce, a. s.



Platí pouze se sdělením číslo 0100944430.

Zakreslené polohy zařízení v příloze jsou pouze informativní.

Situční výkres - list 12



Není-li zobrazena katastrální mapa, zadejte žádost znovu. Katastrální mapa je generována prostřednictvím externí WMS služby, jejíž provoz nezajišťuje společnost EZ Distribuce, a. s.



PODMÍNKY PRO PROVÁDĚNÍ INNSTÍ V OCHRANNÝCH PÁSMECH PODZEMNÍCH VEDENÍ

Ochranné pásmo podzemních vedení elektrizační soustavy do 110 kV včetně vedení idicí, měřicí a zabezpečovací techniky je stanoveno v § 46, odst. (5), Zák. č. 458/2000 Sb., tj. zákona o podmínkách podnikání a o výkonu státní správy v energetických odvětvích a o změně některých zákonů (energetický zákon), ve znění pozdějších předpisů (dále jen "energetický zákon"), a miní 1 metr po obou stranách krajního kabelu kabelové trasy, nad 110 kV miní 3 metry po obou stranách krajního kabelu.

V ochranném pásmu podzemního vedení je podle § 46 odst. (8) a (10) energetického zákona zakázáno:

- a) z izovat bez souhlasu vlastníka toho, co za izení stavby i umis ovat konstrukce a jiná podobná za izení, jakož i usklad ovat ho lavé a výbušné látky,
 - b) provád t bez souhlasu vlastníka zemní práce,
 - c) provád t innosti, které by mohly ohrozit spolehlivost a bezpečnost provozu toho, co za izení nebo ohrozit život, zdraví i majetek osob,
 - d) provád t innosti, které by znemož ovaly nebo podstatn znesnad ovaly p ístup k t mto za izením,
 - e) vysazovat trvalé porosty a p ejížd t vedení t žkými mechanizmy.
- Pokud stavba nebo stavební innost zasahuje do ochranného pásma podzemního vedení, je třeba požádat o písemný souhlas vlastníka nebo provozovatele tohoto za izení na základ § 46, odst. (8) a (11) energetického zákona.

V ochranných pásmech podzemních vedení je třeba dále dodržovat následující podmínky:

- 1. Dodavatel prací musí před zahájením prací zajistit vytýčení podzemního za izení a prokazatelně seznámit pracovníky, jichž se to týká, s jejich polohou a upozornit na odchylky od výkresové dokumentace.
- 2. Výkopové práce do vzdálenosti 1 metr od osy (krajního) kabelu musí být prováděny ručně. V případě provedení sond (ručně) může být tato vzdálenost snížena na 0,5 metru.
- 3. Zemní práce musí být prováděny v souladu s SN 73 6133 Návrh a provádění zemního tělesa pozemních komunikací a při zemních pracích musí být dodrženo Nařízení vlády č. 591/2006 Sb., bližších minimálních požadavků na bezpečnost a ochranu zdraví při práci na staveništích.
- 4. Místa křížení a souběhy ostatních za izení se za izeními energetiky musí být vyprojektovány a provedeny zejména dle SN 73 6005, SN EN 50 341-1,2, SN EN 50341-3-19, SN EN 50423-1, SN 33 2000-5-52 a PNE 33 3302.
- 5. Dodavatel prací musí oznámit příslušnému provozovateli distribuční soustavy zahájení prací minimálně 3 pracovní dny předem.
- 6. Při potřebě projíždění podzemních vedení vozidly nebo mechanizmy je třeba po dohodě s provozovatelem provést dodatečnou ochranu proti mechanickému poškození.
- 7. Je zakázáno manipulovat s obnaženými kabely pod napětím. Odkryté kabely musí být za vypnutého stavu řádně vyvšeny, chráněny proti poškození a označeny výstražnou tabulkou dle SN ISO 3864.
- 8. Před záhozem kabelové trasy musí být provozovatel kabelu vyzván ke kontrole uložení. Pokud tato organizace provádí zemní práce neprovede, vyhrazuje si provozovatel distribuční soustavy právo nechat inkriminované místo znovu odkryt.
- 9. Při záhozu musí být zemina pod kabely řádně udusána, kabely zapískovány a provedeno krytí proti mechanickému poškození.
- 10. Bez předchozího souhlasu je zakázáno snižovat nebo zvyšovat vrstvu zeminy nad kabelem.
- 11. Každé poškození za izení provozovatele distribuční soustavy musí být okamžitě nahlášeno na Kontaktní bezplatnou linku EZ Distribuce 800 850 860, která je Vám k dispozici 24 hodin denně, 7 dní v týdnu.
- 12. Ukončení stavby musí být neprodleně ohlášeno příslušnému provoznímu útvaru.
- 13. Po dokončení stavby provozovatel distribuční soustavy nesouhlasí s vyhlášením ochranného pásma nových rozvodů, které jsou budovány, protože se již jedná o práce v ochranném pásmu za izení provozovatele distribuční soustavy. Při případné opravě nebo rekonstrukci na svém za izení nebude provozovatel distribuční soustavy provádět na výjimku z ochranného pásma nebo na základ souhlasu s inností v tomto pásmu.**

Případné nedodržení uvedených podmínek bude řešeno příslušným stavebním úřadem nebo nahlášeno Energetickému regulačnímu úřadu jako správní delikt ve smyslu příslušného ustanovení energetického zákona spoívající v porušení zákazu provádění inností v ochranných pásmech dle § 46 uvedeného zákona.



PODMÍNKY PRO PROVÁDĚNÍ PRÁČÍ V OCHRANNÝCH PÁSMECH NADZEMNÍCH VEDENÍ

Ochranné pásmo nadzemního vedení podle § 46, odst. (3), Zák. č. 458/2000 Sb., tj. zákona o podmínkách podnikání a o výkonu státní správy v energetických odvětvích a o změnách některých zákonů (energetický zákon), ve znění pozdějších předpisů (dále jen "energetický zákon") je souvislý prostor vymezený svislými rovinami vedenými po obou stranách vedení ve vodorovné vzdálenosti minimálně kolmo na vedení, které odděluje od krajního vodiče vedení na obě jeho strany:

- a) u napětí nad 1 kV a do 35 kV včetně
 - pro vodiče bez izolace 7 metrů (resp. 10 metrů u zařízení postaveného do 31. 12. 1994, vyjma lesních prvků, kde rozsah ochranného pásma i do uvedeného data činí 7 metrů),
 - pro vodiče s izolací základní 2 metry,
 - pro závěsná kabelová vedení 1 metr;
- b) u napětí nad 35 kV do 110 kV včetně
 - pro vodiče bez izolace 12 metrů (resp. 15 metrů u zařízení postaveného do 31. 12. 1994).
 - pro vodiče s izolací základní 5 metrů

Poznámka: Nadzemní vedení nízkého napětí (do 1 kV) není chráněno ochranným pásmem.

Přiinnostech prováděných v jeho blízkosti (práce v blízkosti) je nutné dodržet vzdálenosti dané SN EN 50110-1 ed. 2.

V ochranném pásmu nadzemního vedení je podle § 46 odst. (8) a (9) energetického zákona zakázáno:

1. z izovat bez souhlasu vlastníka to, co za účelem stavby či umístění konstrukce a jiná podobná zařízení, jakož i uskladňovat hořlavé a výbušné látky,
2. provádět bez souhlasu vlastníka zemní práce,
3. provádět činnosti, které by mohly ohrozit spolehlivost a bezpečnost provozu to, co za účelem nebo ohrozit život, zdraví či majetek osob,
4. provádět činnosti, které by znemožňovaly nebo podstatně znesnadňovaly přístup k to, co za účelem,
5. vysazovat chmelnice a nechávat růst porosty nad výškou 3 metry.

Pokud stavba nebo stavební činnost zasahuje do ochranného pásma nadzemního vedení, je třeba požádat o písemný souhlas vlastníka nebo provozovatele tohoto zařízení na základě § 46, odst. (8) a (11) energetického zákona.

V ochranných pásmech nadzemních vedení je třeba dále dodržovat následující podmínky:

1. Při pohybu nebo pracích v blízkosti elektrického vedení vysokého napětí se nesmí osoby, předměty, prostědky nemající povahu jeřábu přiblížit k živým částem - vodičům blíže než 2 metry (dle SN EN 50110-1).
2. Jeřáby a jim podobná zařízení musí být umístěny tak, aby v kterékoli poloze byly všechny jejich části mimo ochranné pásmo vedení, a musí být zamezeno vyvrstvení lana.
3. Je zakázáno stavět budovy nebo jiné objekty v ochranných pásmech nadzemních vedení vysokého napětí.
4. Je zakázáno, provádět veškeré pozemní práce, při kterých by byla narušena stabilita podpůrných bodů - sloupů nebo stožárů.
5. Je zakázáno upevňovat antény, reklamy, ukazatele apod. pod, přes nebo přímo na stožáry elektrického vedení.
6. Dodavatel prací musí prokazatelně seznámit své pracovníky, jichž se to týká s SN EN 50110-1.
7. Pokud není možné dodržet body 1 až 4, je možné požádat příslušný provozní útvar provozovatele distribuční soustavy o další řešení (zajištění odborného dohledu pracovníka s elektrotechnickou kvalifikací dle Vyhlášky č. 50/1978 Sb., vypnutí a zajištění zařízení, zaizolování živých částí apod.), pokud nejsou tyto podmínky již součástí jiného vyjádření ke konkrétní stavbě.
8. V případě požadavku na vypnutí zařízení po nezbytnou dobu provádění prací je nutné požádat minimálně 2 měsíce před požadovaným termínem. V případě vedení nízkého napětí je možné též požádat o zaizolování částí vedení.

Případné nedodržení uvedených podmínek bude řešeno příslušným stavebním úřadem nebo nahlášeno Energetickému regulačnímu úřadu jako správní delikt ve smyslu příslušného ustanovení energetického zákona, spočívající v porušení zákazu provádění činnosti v ochranných pásmech dle § 46 uvedeného zákona.



PODMÍNKY PRO PROVÁDĚNÍ PRÁČÍ V OCHRANNÝCH PÁSMECH ELEKTRICKÝCH STANIC

Ochranné pásmo elektrické stanice je stanoveno v § 46, odst. (6), Zák. č. 458/2000 Sb., tj. zákona o podmínkách podnikání a o výkonu státní správy v energetických odvětvích a o změně některých zákonů (energetický zákon), ve znění pozdějších předpisů (dále jen "energetický zákon") a je vymezeno svislými rovinami vedenými ve vodorovné vzdálenosti:

- a) u venkovních el. stanic a dále stanic s napětím větší než 52 kV v budovách 20 metrů od oplocení nebo od vnějšího lince obvodového zdiva,
- b) u stožárových elektrických stanic a vlnových stanic s venkovním napájením s napětím nad 1 kV a menší než 52 kV na úrovni nízkého napětí 7 metrů od vnější hrany profilu stanice ve všech směrech,
- c) u kompaktních a zděných el. stanic s napájením nad 1 kV a menší než 52 kV na úrovni nízkého napětí 2 metry od vnějšího pláště stanice ve všech směrech,
- d) u vestavných el. stanic 1 metr od obestavení.

V ochranném pásmu elektrické stanice je podle § 46 odst. (8) a (10) energetického zákona zakázáno:

1. zřízet bez souhlasu vlastníka to, co zařízení stavby či umístění konstrukce a jiná podobná zařízení, jakož i uskladňovat hořlavé a výbušné látky,
2. provádět bez souhlasu vlastníka zemní práce,
3. provádět činnosti, které by mohly ohrozit spolehlivost a bezpečnost provozu to, co zařízení nebo ohrozit život, zdraví či majetek osob,
4. provádět činnosti, které by znemožňovaly nebo podstatně znesnadňovaly přístup k tomtoto zařízením.

Pokud stavba nebo stavební činnost zasahuje do ochranného pásma elektrické stanice, je třeba požádat o písemný souhlas vlastníka nebo provozovatele tohoto zařízení na základě § 46, odst. (8) a (11) energetického zákona.

V ochranném pásmu elektrické stanice je dále zakázáno provádět činnosti, které by mohly mít za následek ohrožení bezpečnosti a spolehlivosti provozu stanice nebo zmenšující či podstatně znesnadňující její obsluhu a údržbu a to zejména:

5. provádět výkopové práce ohrožující záústřední podzemních vedení vysokého a nízkého napětí nebo stabilitu stavební části el. stanice (viz podmínky pro činnosti v ochranných pásmech podzemního vedení),
6. skladovat či umístovat předměty bránící přístupu do elektrické stanice nebo k rozvaděčům vysokého nebo nízkého napětí,
7. umístovat antény, reklamy, ukazatele apod.,
8. zřízet oplocení, které by znemožnilo obsluhu el. stanice.

Případné nedodržení uvedených podmínek bude řešeno příslušným stavebním úřadem nebo nahlášeno Energetickému regulačnímu úřadu jako správní delikt ve smyslu příslušného ustanovení energetického zákona spočívající v porušení zákazu provádět činnosti v ochranných pásmech dle § 46 uvedeného zákona.

ŽADATEL

ing. Radim Doležal

NAŠE ZNAČKA
0100944432

VYDÁNÍ DNE
21.06.2018

Sdělení o existenci energetického zařízení společnosti EZ Distribuce, a. s., pro akci:

Silnice II/285 Jaroměř - Nové Město nad Metují, úseky 1,2 a 3 (SO102, část 7)

Vážený zákazníku,

dovolujeme si reagovat na Vaši žádost číslo 0100944432 ze dne 21.06.2018 o sdělení o existenci energetického zařízení. Na Vámi uvedeném zájmovém území se **nenachází energetické zařízení v majetku společnosti EZ Distribuce, a. s.**

Zároveň si Vás dovoluujeme upozornit, že se v zájmovém území mohou nacházet energetické zařízení, které není v majetku společnosti EZ Distribuce, a. s.

Toto sdělení je platné do 21.12.2018.

V souvislosti s výše uvedeným si Vás dovoluujeme upozornit, že uvedené sdělení v elektronické podobě představuje skutečnosti tvořící obchodní tajemství společnosti EZ Distribuce, a. s. Poskytnuté informace jsou dále také doprovázeny informacemi a obchodně citlivými informacemi společnosti EZ Distribuce, a. s. Z výše uvedených důvodů si Vás proto společnost EZ Distribuce, a. s., dovoluje upozornit, že s poskytnutými informacemi je potřeba nakládat dle platných právních předpisů, v opačném případě se vystavujete postihu ve smyslu platné právní úpravy. V této souvislosti si Vás dále dovoluujeme upozornit, že požadované informace nesmí být předány, sděleny, využity, zprístupněny, či jiným způsobem postoupeny na jakoukoli třetí osobu bez předchozího prokazatelného souhlasu společnosti EZ Distribuce, a. s. Informace o existenci sítí mohou být využity pouze pro účel, pro který byly vyžádány.

S pozdravem

EZ Distribuce, a. s.

Dičín, Dičín IV-Podmokly
Teplická 874/8
PS 405 02
IČ : 24729035

Přílohy

Situace výkres zájmového území

EZ Distribuce, a. s.

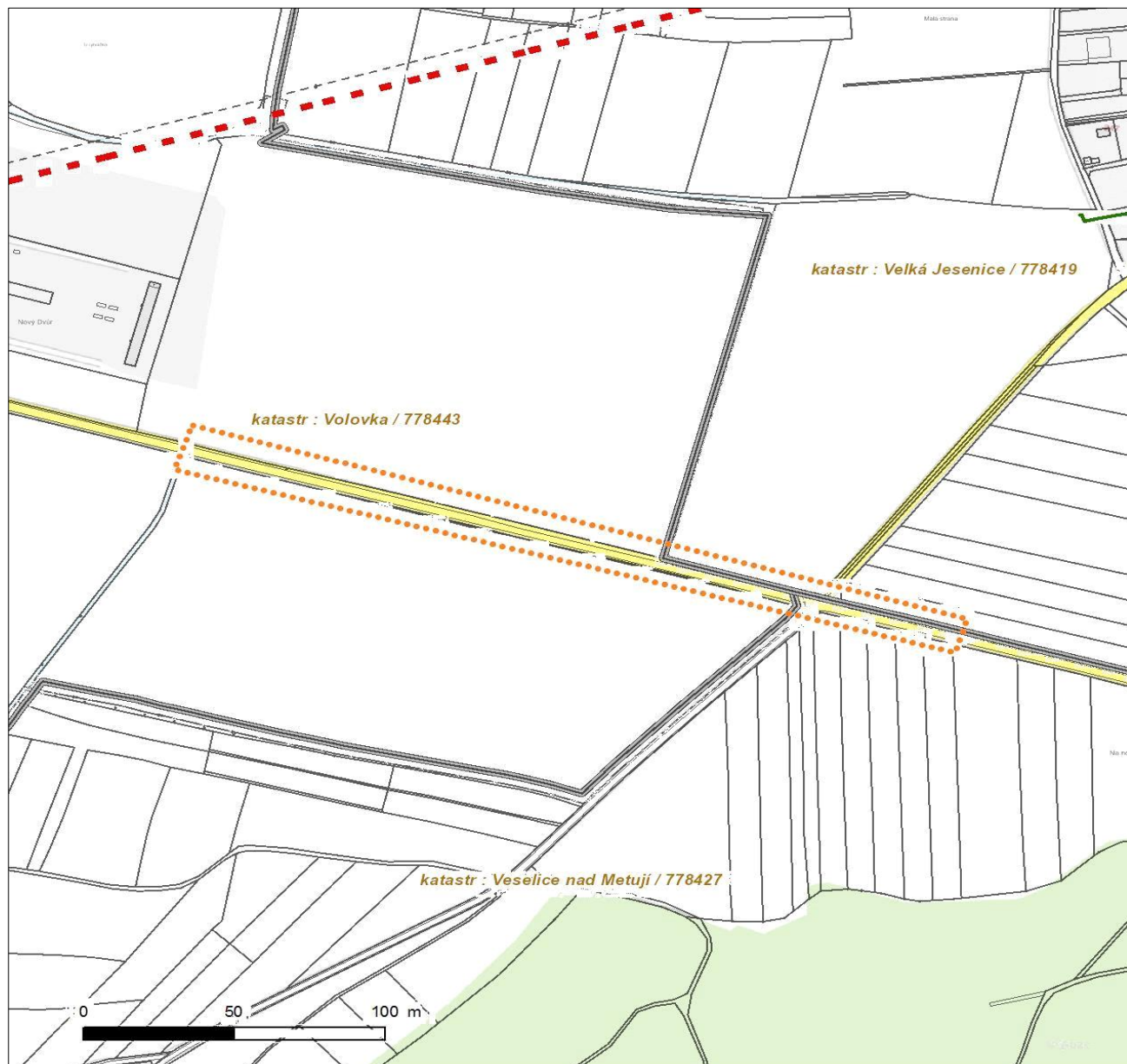
Dičín, Dičín IV-Podmokly, Teplická 874/8, PS 405 02 | IČ : 24729035, DIČ : CZ24729035 |
zapsaná v obchodním rejstříku vedeném u Krajského soudu v Ústí nad Labem, sp. zn. B 2145 |
e-mail: info@cezdistribuce.cz, www.cezdistribuce.cz |
zasílací adresa: EZ Distribuce, a. s., Plzeň, Guldenerova 2577/19, PS 326 00



Platí pouze se sdělením číslo 0100944432.

Zakreslené polohy zařízení v ploše jsou pouze informativní.

Situace výkres zájmového území (klad mapových listů)



Není-li zobrazena katastrální mapa, zadejte žádost znovu. Katastrální mapa je generována prostřednictvím externí WMS služby, jejíž provoz nezajišťuje společnost ČEZ Distribuce, a. s.

LEGENDA

	Podzemní vedení NN do 1kV		Stanice do 52 kV - stožárová
	Nadzemní vedení NN do 1kV		Stanice do 52 kV - zděná
	Podzemní vedení VN do 35 kV		Transformovna (nad 52 kV)
	Nadzemní vedení VN do 35 kV		Probíhající investice ČEZ Distribuce
	Podzemní vedení VVN 110kV		Stanice ČEZ Distribuce ve výstavbě
	Nadzemní vedení VVN 110kV		Zařízení ČEZ Distribuce ve výstavbě
	NN přívod odběratele		Hranice katastrálního území
	Cizí energetické vedení		
	Zájmové území		

ŽADATEL

ing. Radim Doležal

NAŠE ZNAČKA
0100944450

VYDÁNÍ DNE
21.06.2018

Sdělení o existenci energetického zařízení společnosti EZ Distribuce, a. s., pro akci:

Silnice II/285 Jaroměř - Nové Město nad Metují, úseky 1,2 a 3 (SO102, část 8)

Vážený zákazníku,

dovolujeme si reagovat na Vaši žádost číslo 0100944450 ze dne 21.06.2018 o sdělení o existenci energetického zařízení. Na Vámi uvedeném zájmovém území se **nenachází energetické zařízení v majetku společnosti EZ Distribuce, a. s.**

Zároveň si Vás dovoluujeme upozornit, že se v zájmovém území mohou nacházet energetické zařízení, které není v majetku společnosti EZ Distribuce, a. s.

Toto sdělení je platné do 21.12.2018.

V souvislosti s výše uvedeným si Vás dovoluujeme upozornit, že uvedené sdělení v elektronické podobě představuje skutečnosti tvořící obchodní tajemství společnosti EZ Distribuce, a. s. Poskytnuté informace jsou dále také doprovázeny informacemi a obchodně citlivými informacemi společnosti EZ Distribuce, a. s. Z výše uvedených důvodů si Vás proto společnost EZ Distribuce, a. s., dovoluje upozornit, že s poskytnutými informacemi je třeba nakládat dle platných právních předpisů, v opačném případě se vystavujete postihu ve smyslu platné právní úpravy. V této souvislosti si Vás dále dovoluujeme upozornit, že požadované informace nesmí být předány, sděleny, využity, zprůstupněny, či jiným způsobem postoupeny na jakoukoli třetí osobu bez předchozího prokazatelného souhlasu společnosti EZ Distribuce, a. s. Informace o existenci sítí mohou být využity pouze pro účel, pro který byly vyžádány.

S pozdravem

EZ Distribuce, a. s.

Dičín, Dičín IV-Podmokly
Teplická 874/8
PS 405 02
IČ : 24729035

Přílohy

Situace výkres zájmového území

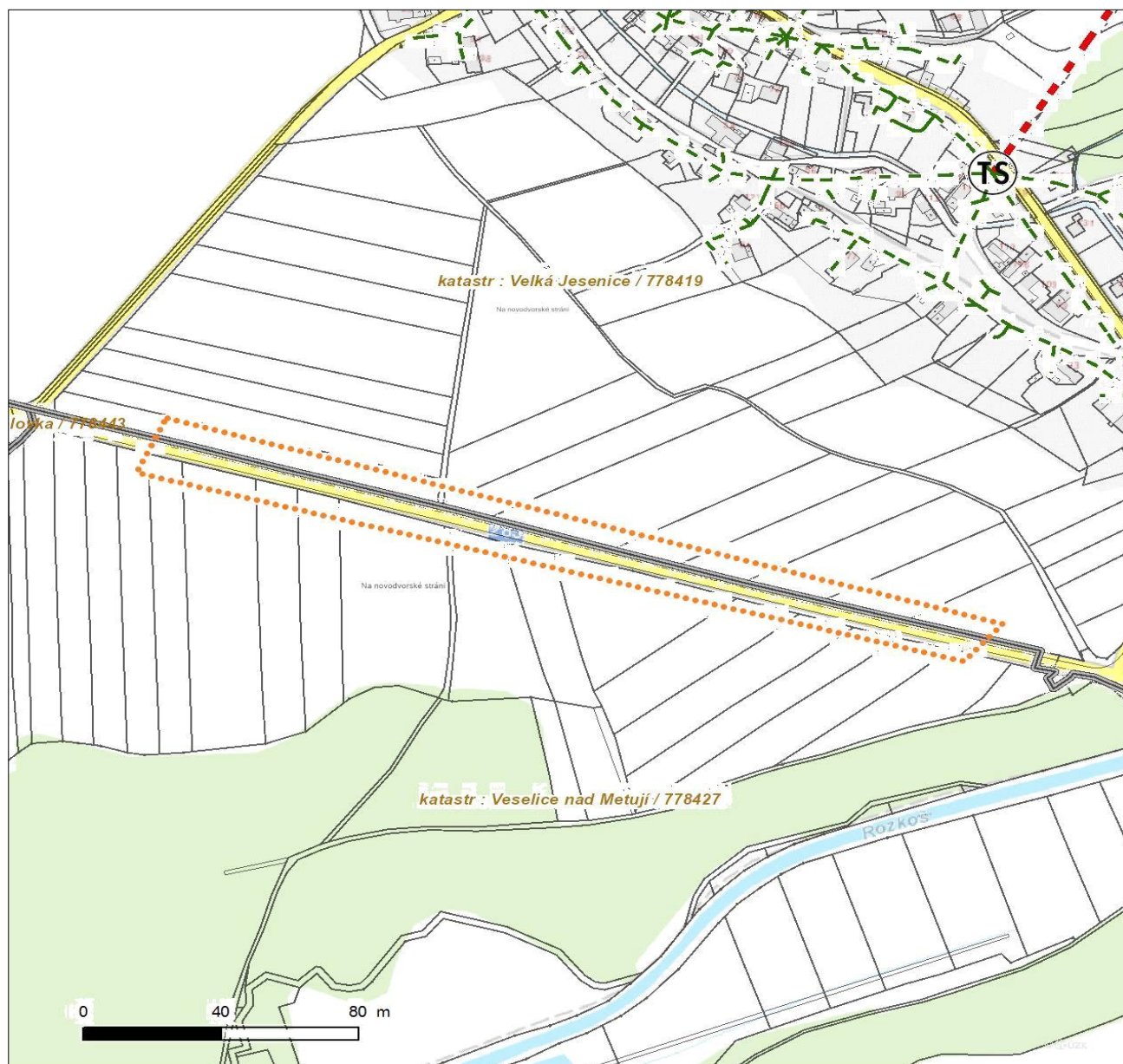
EZ Distribuce, a. s.

Dičín, Dičín IV-Podmokly, Teplická 874/8, PS 405 02 | IČ : 24729035, DIČ : CZ24729035 |
zapsaná v obchodním rejstříku vedeném u Krajského soudu v Ústí nad Labem, sp. zn. B 2145 |
e-mail: info@cezdistribuce.cz, www.cezdistribuce.cz |
zasílací adresa: EZ Distribuce, a. s., Plzeň, Guldenerova 2577/19, PS 326 00

Platí pouze se sdělením číslo 0100944450.
















Zakreslené polohy za ízení v p íloze jsou pouze informativní.

Situ a ní výkres zájmového území (klad mapových list)



Není-li zobrazena katastrální mapa, zadejte žádost znovu. Katastrální mapa je generována prostřednictvím externí WMS služby, jejíž provoz nezajišťuje společnost EZ Distribuce, a. s.

LEGENDA

- | | | | |
|---|-----------------------------|---|--------------------------------------|
|  | Podzemní vedení NN do 1kV |  | Stanice do 52 kV - zděná |
|  | Nadzemní vedení NN do 1kV |  | Transformovna (nad 52 kV) |
|  | Podzemní vedení VN do 35 kV |  | Probíhající investice ČEZ Distribuce |
|  | Nadzemní vedení VN do 35 kV |  | Stanice ČEZ Distribuce ve výstavbě |
|  | Podzemní vedení VVN 110kV |  | Zařízení ČEZ Distribuce ve výstavbě |
|  | Nadzemní vedení VVN 110kV |  | Hranice katastrálního území |
|  | NN přívod odběratele | | |
|  | Cizí energetické vedení | | |
|  | Zájmové území | | |

ŽADATEL

ing. Radim Doležal

NAŠE ZNAČKA
0100944457

VYDÁNÍ DNE
21.06.2018

Sdělení o existenci energetického zařízení společnosti EZ Distribuce, a. s., pro akci:

Silnice II/285 Jaroměř - Nové Město nad Metují, úseky 1,2 a 3 (SO103, část 1)

Vážený zákazníku,

dovolujeme si reagovat na Vaši žádost číslo 0100944457 ze dne 21.06.2018 o sdělení o existenci energetického zařízení. Na Vámi uvedeném zájmovém území se **nenachází energetické zařízení v majetku společnosti EZ Distribuce, a. s.**

Zároveň si Vás dovoluujeme upozornit, že se v zájmovém území mohou nacházet energetické zařízení, které není v majetku společnosti EZ Distribuce, a. s.

Toto sdělení je platné do 21.12.2018.

V souvislosti s výše uvedeným si Vás dovoluujeme upozornit, že uvedené sdělení v elektronické podobě představuje skutečnosti tvořící obchodní tajemství společnosti EZ Distribuce, a. s. Poskytnuté informace jsou dále také doprovázeny informacemi a obchodně citlivými informacemi společnosti EZ Distribuce, a. s. Z výše uvedených důvodů si Vás proto společnost EZ Distribuce, a. s., dovoluje upozornit, že s poskytnutými informacemi je třeba nakládat dle platných právních předpisů, v opačném případě se vystavujete postihu ve smyslu platné právní úpravy. V této souvislosti si Vás dále dovoluujeme upozornit, že požadované informace nesmí být předány, sděleny, využity, zpublikovány, či jiným způsobem postoupeny na jakoukoli třetí osobu bez předchozího prokazatelného souhlasu společnosti EZ Distribuce, a. s. Informace o existenci sítí mohou být využity pouze pro účel, pro který byly vyžádány.

S pozdravem

EZ Distribuce, a. s.

Dičín, Dičín IV-Podmokly
Teplická 874/8
PS 405 02
IČ : 24729035

Přílohy

Situace výkres zájmového území

EZ Distribuce, a. s.

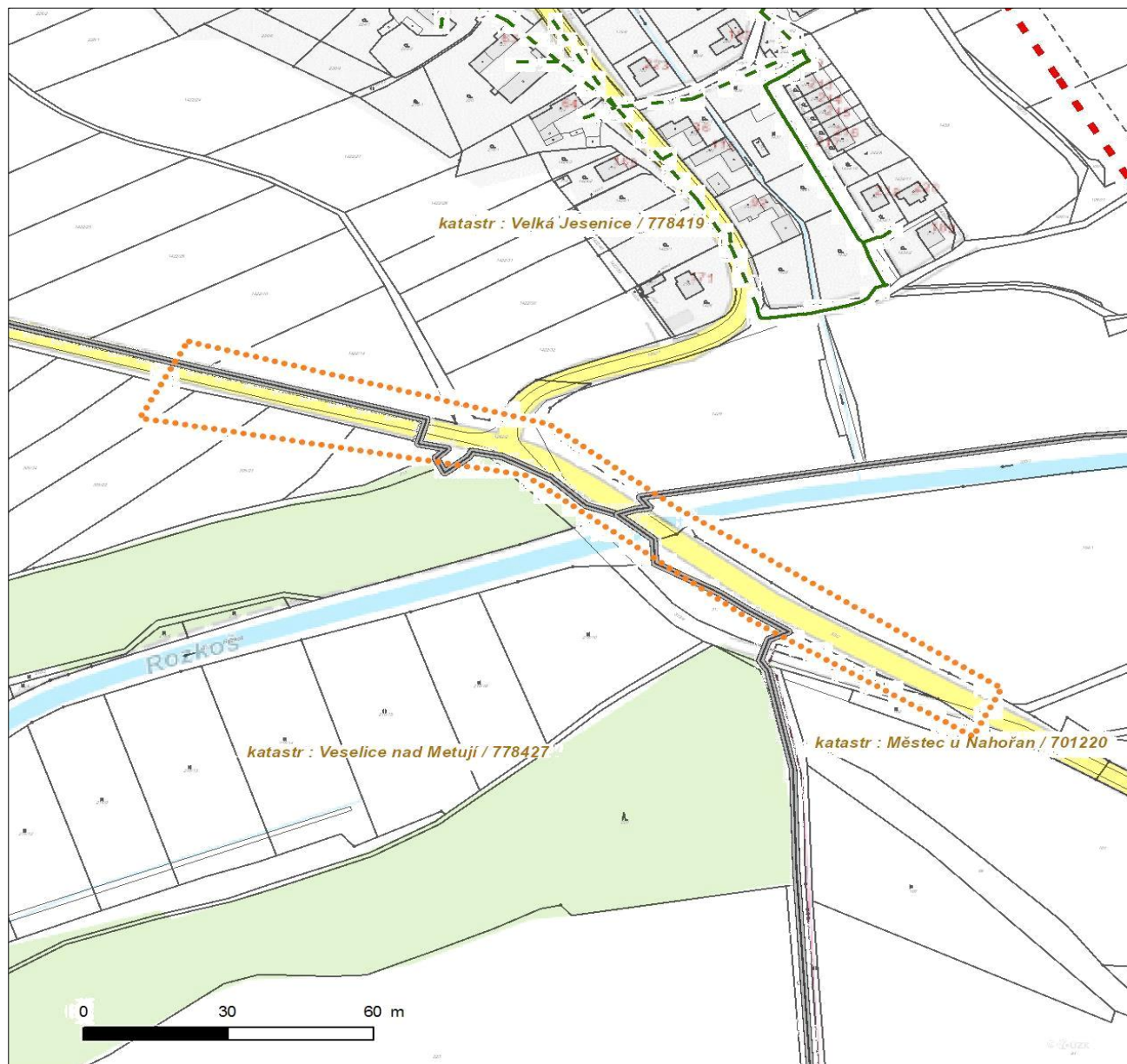
Dičín, Dičín IV-Podmokly, Teplická 874/8, PS 405 02 | IČ : 24729035, DIČ : CZ24729035 |
zapsaná v obchodním rejstříku vedeném u Krajského soudu v Ústí nad Labem, sp. zn. B 2145 |
e-mail: info@cezdistribuce.cz, www.cezdistribuce.cz |
zasílací adresa: EZ Distribuce, a. s., Plzeň, Guldenerova 2577/19, PS 326 00



Platí pouze se sdělením číslo 0100944457.

Zakreslené polohy zařízení v příloze jsou pouze informativní.

Situace výkres zájmového území (klad mapových list)



Není-li zobrazena katastrální mapa, zadejte žádost znovu. Katastrální mapa je generována prostřednictvím externí WMS služby, jejíž provoz nezajišťuje společnost ČEZ Distribuce, a. s.

LEGENDA

	Podzemní vedení NN do 1kV		Stanice do 52 kV - stožárová
	Nadzemní vedení NN do 1kV		Stanice do 52 kV - zděná
	Podzemní vedení VN do 35 kV		Transformovna (nad 52 kV)
	Nadzemní vedení VN do 35 kV		Probíhající investice ČEZ Distribuce
	Podzemní vedení VVN 110kV		Stanice ČEZ Distribuce ve výstavbě
	Nadzemní vedení VVN 110kV		Zařízení ČEZ Distribuce ve výstavbě
	NN přívod odběratele		Hranice katastrálního území
	Cizí energetické vedení		
	Zájmové území		

ŽADATEL

ing. Radim Dolek

NAŠE ZNAČKA
0100944459VYŘÍZENO DNE
21.06.2018

**Sdělení o existenci energetického zařízení v majetku společnosti EZ Distribuce, a. s., pro akci:
Silnice II/285 Jaroměř - Nové Město nad Metují, úseky 1,2 a 3 (SO103, část2)**

Vážený zákazníku,

dovolujeme si reagovat na Vaši žádost číslo 0100944459 ze dne 21.06.2018 o sdělení o existenci energetického zařízení v majetku společnosti EZ Distribuce, a. s., ve Vámi vymezeném zájmovém území.

V majetku EZ Distribuce, a. s., se na Vámi uvedeném zájmovém území nachází nebo ochranným pásmem zasahuje energetické zařízení typu:

	síť NN	síť VN	síť VVN
Podzemní síť	stejně		
Nadzemní síť	stejně	stejně	
Stanice	stejně		

Energetické zařízení je chráněno ochranným pásmem podle § 46 zákona č. 458/2000 Sb., o podmínkách podnikání a o výkonu státní správy v energetických odvětvích a o změně některých zákonů (energetický zákon), ve znění pozdějších předpisů. Přiblížený průběh tras energetických zařízení zasíláme v příloze k tomuto dopisu. Dovolujeme si upozornit, že v trase kabelového vedení může být uloženo několik kabelů.

V případě, že uvažovaná akce neboinnost zasáhne do ochranného pásma nadzemních vedení nebo trafostanic, popřípadě po vytyčení zjistíte, že zasahuje do ochranného pásma podzemních vedení, je nutné písemně požádat společnost EZ Distribuce, a. s., o souhlas s inností v ochranném pásmu (formulář je k dispozici na www.cezdistribuce.cz v části Formulář / innosti v ochranných pásmech, kontaktní údaje pro podání Vaší žádosti naleznete v zápatí). Jestliže uvažovaná akce vyvolá potřebu dílčí změny trasy vedení nebo umístění některých prvků energetického zařízení, je nutné včas společnost EZ Distribuce, a. s., požádat o přeložku zařízení podle § 47 energetického zákona. Dovolujeme si Vás rovněž upozornit, že v zájmovém území se může nacházet také energetické zařízení, které není v majetku společnosti EZ Distribuce, a. s.

V případě existence podzemních energetických zařízení je povinností stavebníka alespoň třináct dní před započetím zemních prací požádat o tzv. vytyčení. Kontaktní údaje pro podání žádosti naleznete na www.cezdistribuce.cz v části Kontakty.

Pokud dojde k obnažení kabelového vedení nebo k poškození energetického zařízení, nahlašte nám prosím tuto skutečnost bezodkladně jako poruchu na bezplatnou linku 800 850 860.

Toto sdělení je platné do 21.12.2018 a je jedním z podkladů pro zpracování projektové dokumentace, pokud je taková dokumentace zpracovávána. Toto sdělení však nenahrazuje vyjádření provozovatele distribuce soustavy k projektové dokumentaci pro územní nebo stavební řízení, k připojení nového odběru, zdroje elektrické energie nebo k navýšení rezervovaného výkonu a mimo havárií ani souhlas s inností v ochranném pásmu.



V souvislosti s výše uvedeným si Vás dovoluujeme upozornit, že uvedené sdělení včetně jeho příloh obsahuje skutečnosti tvořící obchodní tajemství společnosti EZ Distribuce, a. s. Poskytnuté informace jsou dále také doprovázeny informacemi a obchodně citlivými informacemi společnosti EZ Distribuce, a. s. Z výše uvedených důvodů si Vás proto společnost EZ Distribuce, a. s., dovoluujeme upozornit, že s poskytnutými informacemi je potřeba nakládat dle platných právních předpisů, v opačném případě se vystavujete postihu ve smyslu platné právní úpravy. V této souvislosti si Vás dále dovoluujeme upozornit, že požadované informace nesmí být předány, sděleny, využity, zprístupněny, či jiným způsobem postoupeny na jakoukoli třetí osobu bez předchozího prokazatelného souhlasu společnosti EZ Distribuce, a. s. Informace o existenci sítí mohou být využity pouze pro účel, pro který byly vyžádány.

S pozdravem

EZ Distribuce, a. s.

Dělná, Dělná IV-Podmokly

Teplická 874/8

PS 405 02

I : 24729035

Přílohy

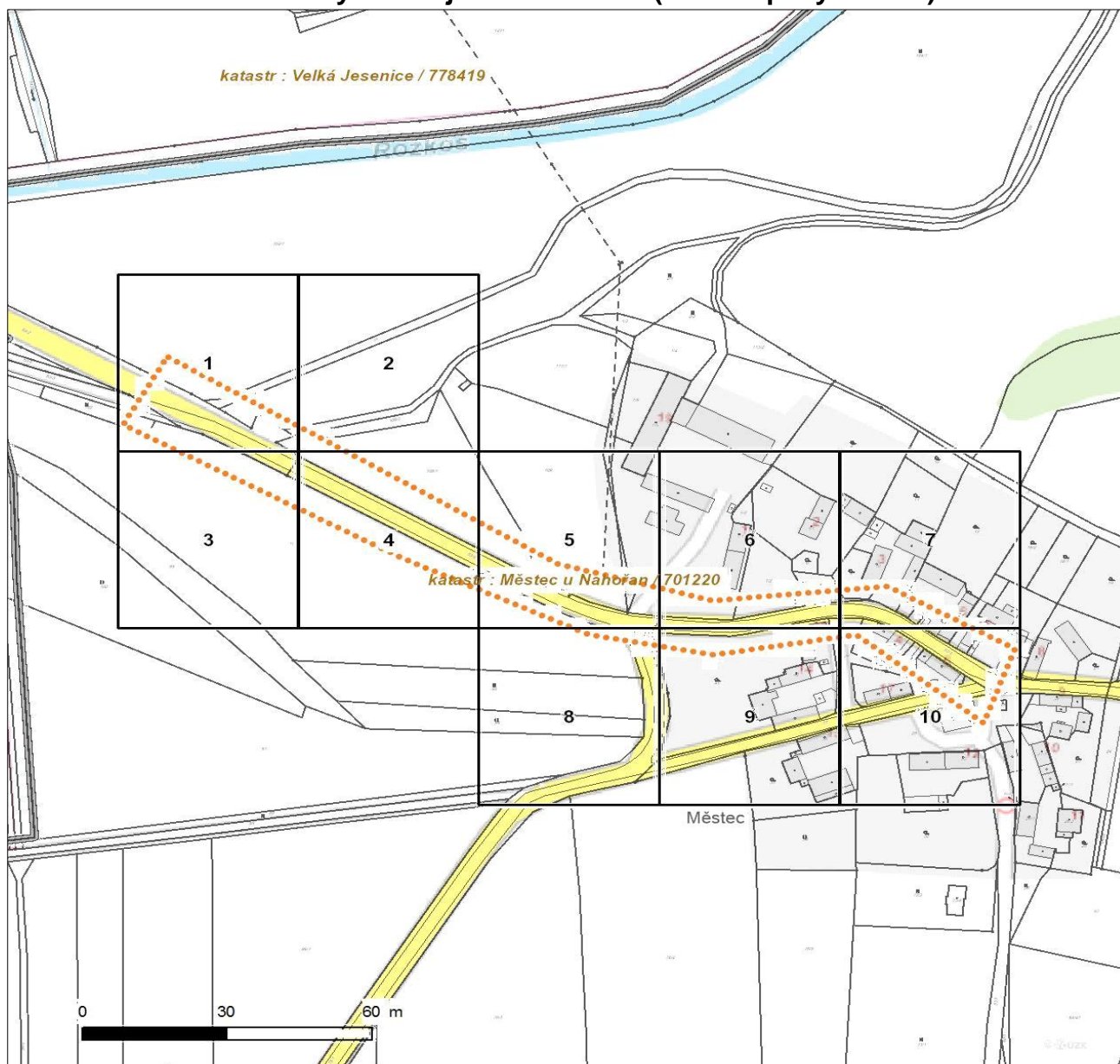
1. Situace a výkres zájmového území
2. Podmínky pro provádění činností v ochranných pásmech energetických zařízení



Platí pouze se sdělením číslo 0100944459.

Zakreslené polohy zařízení v plánu jsou pouze informativní.

Situace výkres zájmového území (klad mapových listů)



Není-li zobrazena katastrální mapa, zadejte žádost znovu. Katastrální mapa je generována prostřednictvím externí WMS služby, jejíž provoz nezajišťuje společnost ČEZ Distribuce, a. s.

LEGENDA

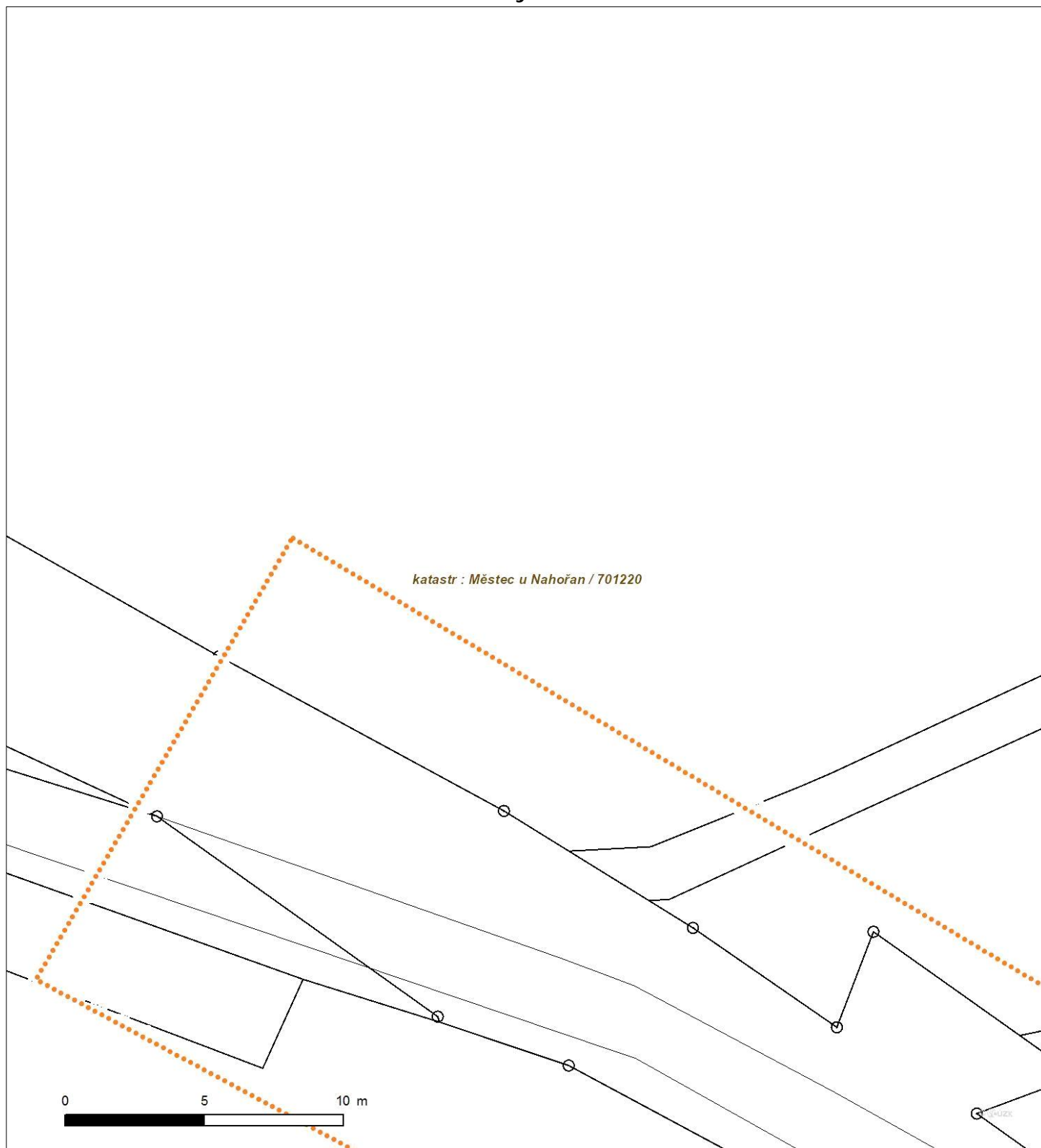
	Podzemní vedení NN do 1kV		Stanice do 52 kV - stožárová
	Nadzemní vedení NN do 1kV		Stanice do 52 kV - zděná
	Podzemní vedení VN do 35 kV		Transformovna (nad 52 kV)
	Nadzemní vedení VN do 35 kV		Probíhající investice ČEZ Distribuce
	Podzemní vedení VVN 110kV		Stanice ČEZ Distribuce ve výstavbě
	Nadzemní vedení VVN 110kV		Zařízení ČEZ Distribuce ve výstavbě
	NN přívod odběratele		Hranice katastrálního území
	Cizí energetické vedení		
	Zájmové území		



Platí pouze se sdělením číslo 0100944459.

Zakreslené polohy zařízení v příloze jsou pouze informativní.

Situční výkres - list 1



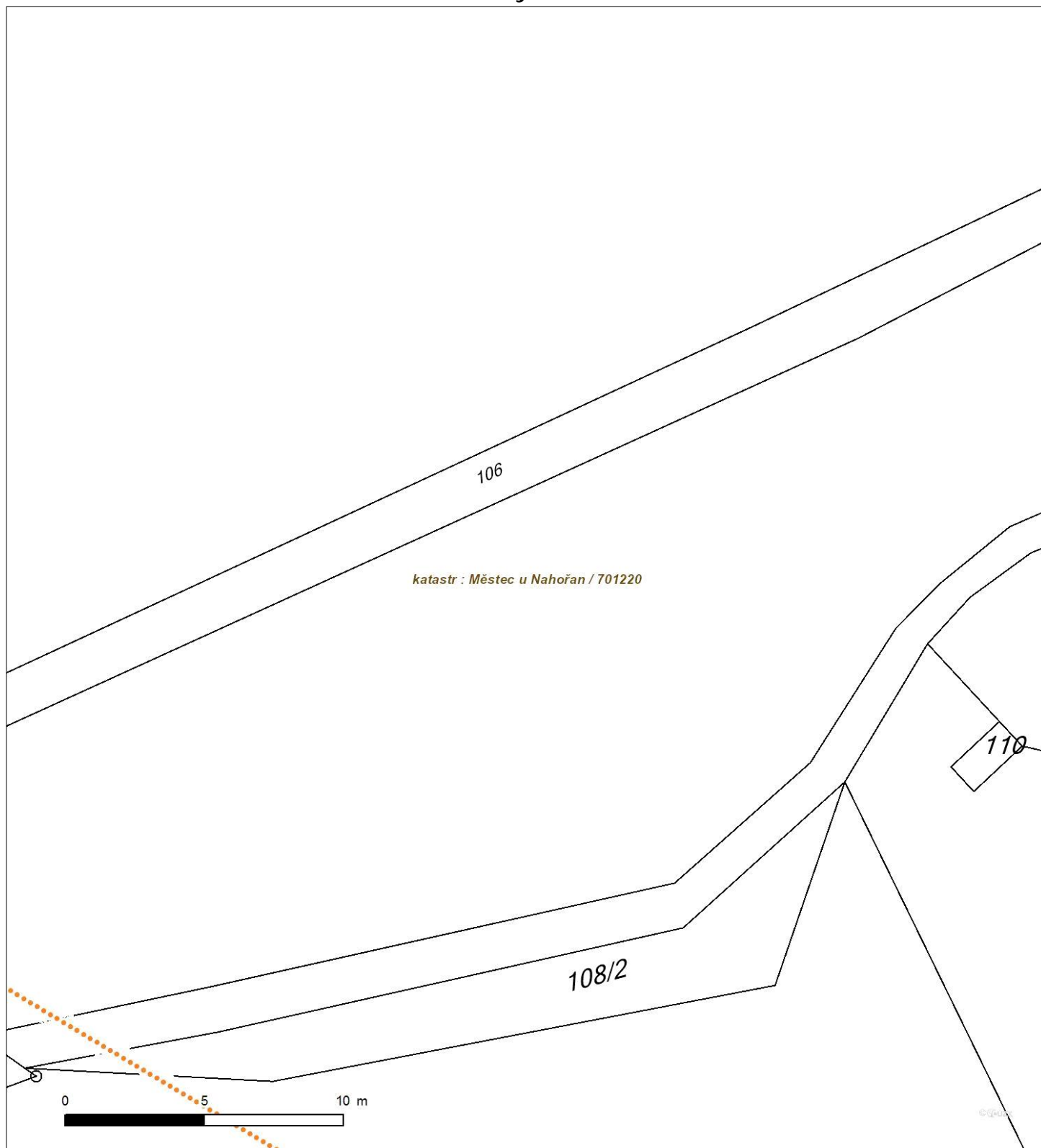
Není-li zobrazena katastrální mapa, zadejte žádost znovu. Katastrální mapa je generována prostřednictvím externí WMS služby, jejíž provoz nezajišťuje společnost EZ Distribuce, a. s.



Platí pouze se sdělením číslo 0100944459.

Zakreslené polohy zařízení v příloze jsou pouze informativní.

Situční výkres - list 2




Není-li zobrazena katastrální mapa, zadejte žádost znovu. Katastrální mapa je generována prostřednictvím externí WMS služby, jejíž provoz nezajišťuje společnost EZ Distribuce, a. s.



Platí pouze se sdělením číslo 0100944459.

Zakreslené polohy zařízení v příloze jsou pouze informativní.

Situční výkres - list 3



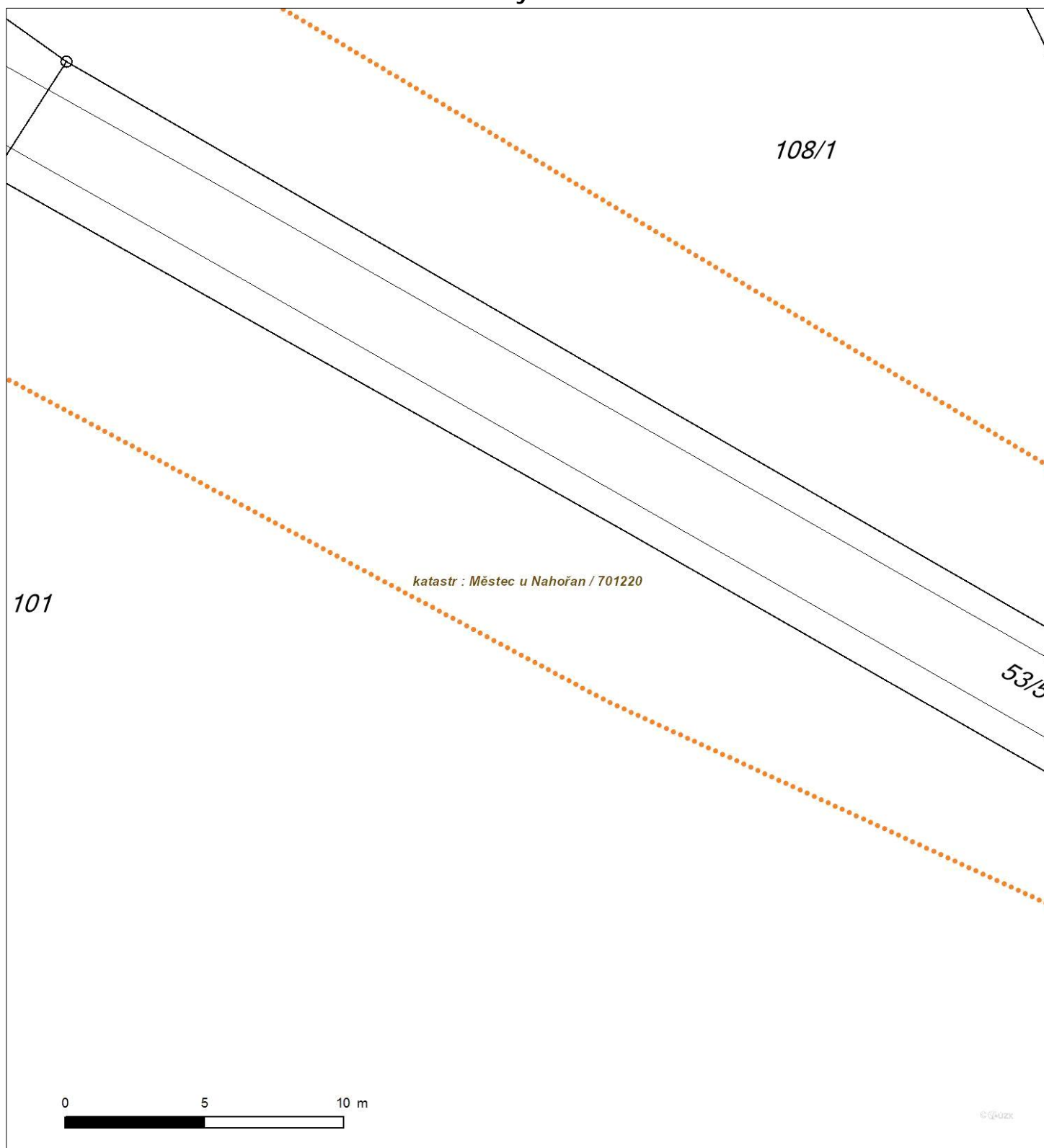
Není-li zobrazena katastrální mapa, zadejte žádost znovu. Katastrální mapa je generována prostřednictvím externí WMS služby, jejíž provoz nezajišťuje společnost EZ Distribuce, a. s.



Platí pouze se sdělením číslo 0100944459.

Zakreslené polohy zařízení v příloze jsou pouze informativní.

Situční výkres - list 4



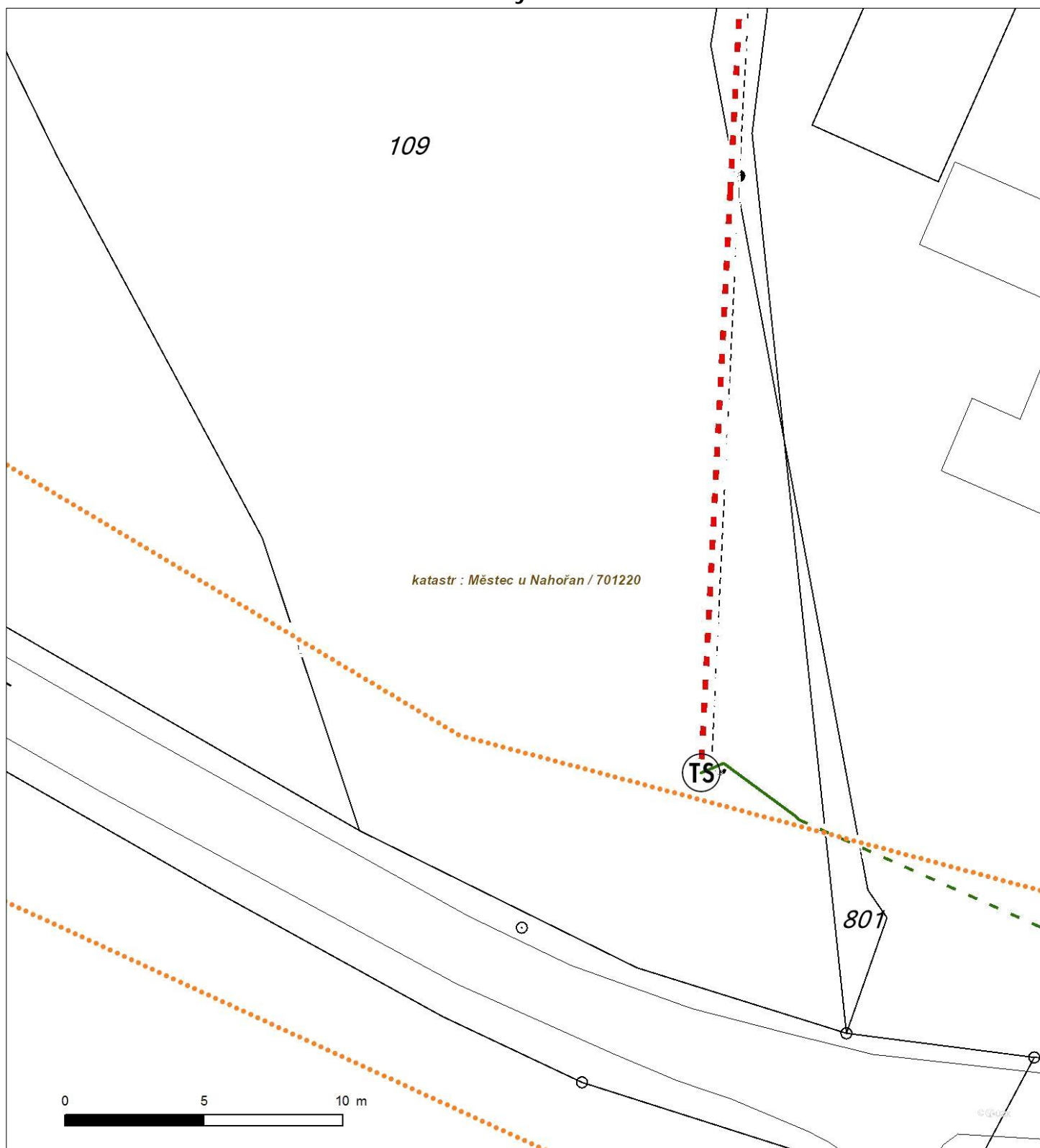
Není-li zobrazena katastrální mapa, zadejte žádost znovu. Katastrální mapa je generována prostřednictvím externí WMS služby, jejíž provoz nezajišťuje společnost EZ Distribuce, a. s.



Platí pouze se sdělením číslo 0100944459.

Zakreslené polohy zařízení v příloze jsou pouze informativní.

Situční výkres - list 5



Není-li zobrazena katastrální mapa, zadejte žádost znovu. Katastrální mapa je generována prostřednictvím externí WMS služby, jejíž provoz nezajišťuje společnost EZ Distribuce, a. s.



Platí pouze se sdělením číslo 0100944459.

Zakreslené polohy zařízení v příloze jsou pouze informativní.

Situční výkres - list 6



Není-li zobrazena katastrální mapa, zadejte žádost znovu. Katastrální mapa je generována prostřednictvím externí WMS služby, jejíž provoz nezajišťuje společnost EZ Distribuce, a. s.



Platí pouze se sdělením číslo 0100944459.

Zakreslené polohy zařízení v příloze jsou pouze informativní.

Situční výkres - list 7



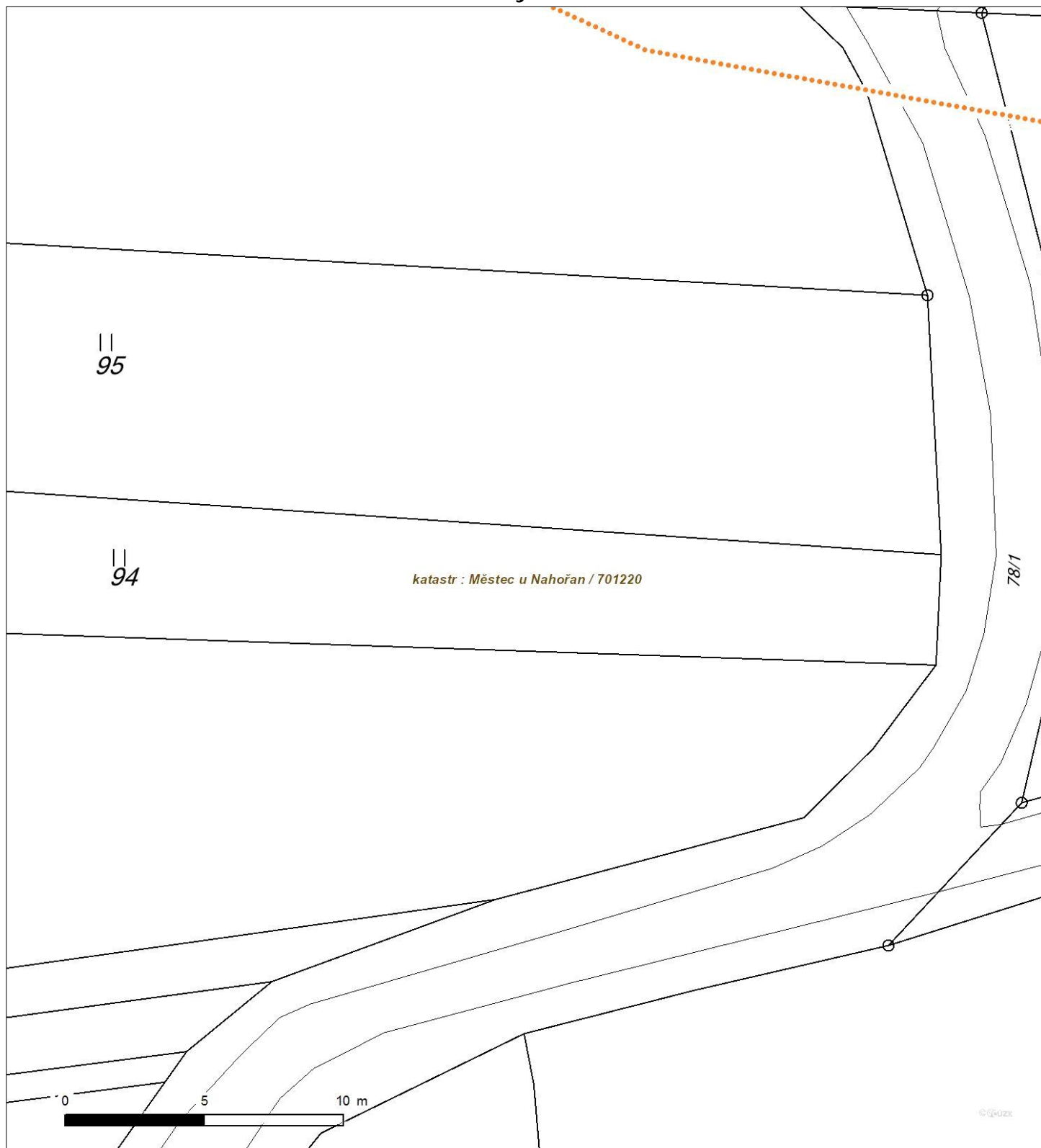
Není-li zobrazena katastrální mapa, zadejte žádost znovu. Katastrální mapa je generována prostřednictvím externí WMS služby, jejíž provoz nezajišťuje společnost EZ Distribuce, a. s.



Platí pouze se sdělením číslo 0100944459.

Zakreslené polohy zařízení v příloze jsou pouze informativní.

Situční výkres - list 8



Není-li zobrazena katastrální mapa, zadejte žádost znovu. Katastrální mapa je generována prostřednictvím externí WMS služby, jejíž provoz nezajišťuje společnost EZ Distribuce, a. s.



Platí pouze se sdělením číslo 0100944459.

Zakreslené polohy zařízení v ploše jsou pouze informativní.

Situční výkres - list 9



Není-li zobrazena katastrální mapa, zadejte žádost znovu. Katastrální mapa je generována prostřednictvím externí WMS služby, jejíž provoz nezajišťuje společnost EZ Distribuce, a. s.



Platí pouze se sdělením číslo 0100944459.

Zakreslené polohy zařízení v příloze jsou pouze informativní.

Situční výkres - list 10



Není-li zobrazena katastrální mapa, zadejte žádost znovu. Katastrální mapa je generována prostřednictvím externí WMS služby, jejíž provoz nezajišťuje společnost EZ Distribuce, a. s.



PODMÍNKY PRO PROVÁDĚNÍ INNSTÍ V OCHRANNÝCH PÁSMECH PODZEMNÍCH VEDENÍ

Ochranné pásmo podzemních vedení elektrizační soustavy do 110 kV včetně vedení idicí, měřicí a zabezpečovací techniky je stanoveno v § 46, odst. (5), Zák. č. 458/2000 Sb., tj. zákona o podmínkách podnikání a o výkonu státní správy v energetických odvětvích a o změnách některých zákonů (energetický zákon), ve znění pozdějších předpisů (dále jen "energetický zákon"), a miní 1 metr po obou stranách krajního kabelu kabelové trasy, nad 110 kV miní 3 metry po obou stranách krajního kabelu.

V ochranném pásmu podzemního vedení je podle § 46 odst. (8) a (10) energetického zákona zakázáno:

- a) z izovat bez souhlasu vlastníka toho, co za izení stavby i umisovat konstrukce a jiná podobná za izení, jakož i uskladovat ho lavé a výbušné látky,
 - b) provádět bez souhlasu vlastníka zemní práce,
 - c) provádět innosti, které by mohly ohrozit spolehlivost a bezpečnost provozu toho, co za izení nebo ohrozit život, zdraví i majetek osob,
 - d) provádět innosti, které by znemožovaly nebo podstatně znesnadňovaly přístup k tomu, co za izením,
 - e) vysazovat trvalé porosty a přejíždět vedení těžkými mechanizmy.
- Pokud stavba nebo stavební innost zasahuje do ochranného pásma podzemního vedení, je třeba požádat o písemný souhlas vlastníka nebo provozovatele tohoto za izení na základě § 46, odst. (8) a (11) energetického zákona.

V ochranných pásmech podzemních vedení je třeba dále dodržovat následující podmínky:

1. Dodavatel prací musí před zahájením prací zajistit vytýčení podzemního za izení a prokazatelně seznámit pracovníky, jichž se to týká, s jejich polohou a upozornit na odchylky od výkresové dokumentace.
2. Výkopové práce do vzdálenosti 1 metr od osy (krajního) kabelu musí být prováděny ručně. V případě provedení sond (ručně) může být tato vzdálenost snížena na 0,5 metru.
3. Zemní práce musí být prováděny v souladu s SN 73 6133 Návrh a provádění zemního tělesa pozemních komunikací a při zemních pracích musí být dodrženo Nařízení vlády č. 591/2006 Sb., bližších minimálních požadavků na bezpečnost a ochranu zdraví při práci na staveništích.
4. Místa křížení a souběhy ostatních za izení se za izeními energetiky musí být vyprojektovány a provedeny zejména dle SN 73 6005, SN EN 50 341-1,2, SN EN 50341-3-19, SN EN 50423-1, SN 33 2000-5-52 a PNE 33 3302.
5. Dodavatel prací musí oznámit příslušnému provozovateli distribuční soustavy zahájení prací minimálně 3 pracovní dny předem.
6. Při potřebě přejíždění podzemních vedení vozidly nebo mechanizmy je třeba po dohodě s provozovatelem provést dodatečnou ochranu proti mechanickému poškození.
7. Je zakázáno manipulovat s obnaženými kabely pod napětím. Odkryté kabely musí být za vypnutého stavu řádně vyvšeny, chráněny proti poškození a označeny výstražnou tabulkou dle SN ISO 3864.
8. Před záhozem kabelové trasy musí být provozovatel kabelu vyzván ke kontrole uložení. Pokud tato organizace provádí zemní práce neprovede, vyhrazuje si provozovatel distribuční soustavy právo nechat inkriminované místo znovu odkryt.
9. Při záhozu musí být zemina pod kabely řádně udusána, kabely zapískovány a provedeno krytí proti mechanickému poškození.
10. Bez předchozího souhlasu je zakázáno snižovat nebo zvyšovat vrstvu zeminy nad kabelem.
11. Každé poškození za izení provozovatele distribuční soustavy musí být okamžitě nahlášeno na Kontaktní bezplatnou linku EZ Distribuce 800 850 860, která je Vám k dispozici 24 hodin denně, 7 dní v týdnu.
12. Ukončení stavby musí být neprodleně ohlášeno příslušnému provoznímu útvaru.
13. Po dokončení stavby provozovatel distribuční soustavy nesouhlasí s vyhlášením ochranného pásma nových rozvodů, které jsou budovány, protože se již jedná o práce v ochranném pásmu za izení provozovatele distribuční soustavy. Při případné opravě nebo rekonstrukci na svém za izení nebude provozovatel distribuční soustavy provádět na výjimku z ochranného pásma nebo na základě souhlasu s innostmi v tomto pásmu.

Případné nedodržení uvedených podmínek bude řešeno příslušným stavebním úřadem nebo nahlášeno Energetickému regulačnímu úřadu jako správní delikt ve smyslu příslušného ustanovení energetického zákona spočívající v porušení zákazu provádění inností v ochranných pásmech dle § 46 uvedeného zákona.



PODMÍNKY PRO PROVÁDĚNÍ PRÁČÍ V OCHRANNÝCH PÁSMECH NADZEMNÍCH VEDENÍ

Ochranné pásmo nadzemního vedení podle § 46, odst. (3), Zák. č. 458/2000 Sb., tj. zákona o podmínkách podnikání a o výkonu státní správy v energetických odvětvích a o změnách některých zákonů (energetický zákon), ve znění pozdějších předpisů (dále jen "energetický zákon") je souvislý prostor vymezený svislými rovinami vedenými po obou stranách vedení ve vodorovné vzdálenosti minimálně kolmo na vedení, které odděluje od krajního vodiče vedení na obě jeho strany:

- a) u napětí nad 1 kV a do 35 kV včetně
 - pro vodiče bez izolace 7 metrů (resp. 10 metrů u zařízení postaveného do 31. 12. 1994, vyjma lesních prvků, kde rozsah ochranného pásma i do uvedeného data činí 7 metrů),
 - pro vodiče s izolací základní 2 metry,
 - pro závěsná kabelová vedení 1 metr;
- b) u napětí nad 35 kV do 110 kV včetně
 - pro vodiče bez izolace 12 metrů (resp. 15 metrů u zařízení postaveného do 31. 12. 1994).
 - pro vodiče s izolací základní 5 metrů

Poznámka: Nadzemní vedení nízkého napětí (do 1 kV) není chráněno ochranným pásmem.

Přiinnostech prováděných v jeho blízkosti (práce v blízkosti) je nutné dodržet vzdálenosti dané SN EN 50110-1 ed. 2.

V ochranném pásmu nadzemního vedení je podle § 46 odst. (8) a (9) energetického zákona zakázáno:

1. z izovat bez souhlasu vlastníka to, co za účelem stavby či umístění konstrukce a jiná podobná zařízení, jakož i uskladňovat hořlavé a výbušné látky,
2. provádět bez souhlasu vlastníka zemní práce,
3. provádět činnosti, které by mohly ohrozit spolehlivost a bezpečnost provozu to, co za účelem nebo ohrozit život, zdraví či majetek osob,
4. provádět činnosti, které by znemožňovaly nebo podstatně znesnadňovaly přístup k to, co za účelem,
5. vysazovat chmelnice a nechávat růst porosty nad výškou 3 metry.

Pokud stavba nebo stavební činnost zasahuje do ochranného pásma nadzemního vedení, je třeba požádat o písemný souhlas vlastníka nebo provozovatele tohoto zařízení na základě § 46, odst. (8) a (11) energetického zákona.

V ochranných pásmech nadzemních vedení je třeba dále dodržovat následující podmínky:

1. Při pohybu nebo pracích v blízkosti elektrického vedení vysokého napětí se nesmí osoby, předměty, prostědky nemající povahu jeřábu přiblížit k živým částem - vodičům blíže než 2 metry (dle SN EN 50110-1).
2. Jeřáby a jim podobná zařízení musí být umístěny tak, aby v kterékoli poloze byly všechny jejich části mimo ochranné pásmo vedení, a musí být zamezeno vyvrstvení lana.
3. Je zakázáno stavět budovy nebo jiné objekty v ochranných pásmech nadzemních vedení vysokého napětí.
4. Je zakázáno, provádět veškeré pozemní práce, při kterých by byla narušena stabilita podpůrných bodů - sloupů nebo stožárů.
5. Je zakázáno upevňovat antény, reklamy, ukazatele apod. pod, přes nebo přímo na stožáry elektrického vedení.
6. Dodavatel prací musí prokazatelně seznámit své pracovníky, jichž se to týká s SN EN 50110-1.
7. Pokud není možné dodržet body 1 až 4, je možné požádat příslušný provozní útvar provozovatele distribuční soustavy o další řešení (zajištění odborného dohledu pracovníka s elektrotechnickou kvalifikací dle Vyhlášky č. 50/1978 Sb., vypnutí a zajištění zařízení, zaizolování živých částí apod.), pokud nejsou tyto podmínky již součástí jiného vyjádření ke konkrétní stavbě.
8. V případě požadavku na vypnutí zařízení po nezbytnou dobu provádění prací je nutné požádat minimálně 2 měsíce před požadovaným termínem. V případě vedení nízkého napětí je možné též požádat o zaizolování částí vedení.

Případné nedodržení uvedených podmínek bude řešeno příslušným stavebním úřadem nebo nahlášeno Energetickému regulačnímu úřadu jako správní delikt ve smyslu příslušného ustanovení energetického zákona, spočívající v porušení zákazu provádění činnosti v ochranných pásmech dle § 46 uvedeného zákona.



PODMÍNKY PRO PROVÁDĚNÍ PRÁČÍ V OCHRANNÝCH PÁSMECH ELEKTRICKÝCH STANIC

Ochranné pásmo elektrické stanice je stanoveno v § 46, odst. (6), Zák. č. 458/2000 Sb., tj. zákona o podmínkách podnikání a o výkonu státní správy v energetických odvětvích a o změně některých zákonů (energetický zákon), ve znění pozdějších předpisů (dále jen "energetický zákon") a je vymezeno svislými rovinami vedenými ve vodorovné vzdálenosti:

- a) u venkovních el. stanic a dále stanic s napětím v ≥ 52 kV v budovách 20 metrů od oplocení nebo od vnějšího lince obvodového zdiva,
- b) u stožárových elektrických stanic a v ≥ 52 kV stanic s venkovním napětím s ≥ 52 kV z úrovně nad 1 kV a menší než 52 kV na úrovni nízkého napětí 7 m od vnější hrany profilu stanice ve všech směrech,
- c) u kompaktních a zděných el. stanic s ≥ 52 kV z úrovně nad 1 kV a menší než 52 kV na úrovni nízkého napětí 2 metry od vnějšího pláště stanice ve všech směrech,
- d) u vestavných el. stanic 1 metr od obestavění.

V ochranném pásmu elektrické stanice je podle § 46 odst. (8) a (10) energetického zákona zakázáno:

1. zřízet bez souhlasu vlastníka to, co zařízení stavby či umístění konstrukce a jiná podobná zařízení, jakož i uskladňovat hořlavé a výbušné látky,
2. provádět bez souhlasu vlastníka zemní práce,
3. provádět činnosti, které by mohly ohrozit spolehlivost a bezpečnost provozu to, co zařízení nebo ohrozit život, zdraví či majetek osob,
4. provádět činnosti, které by znemožňovaly nebo podstatně znesnadňovaly přístup k točům zařízením.

Pokud stavba nebo stavební činnost zasahuje do ochranného pásma elektrické stanice, je třeba požádat o písemný souhlas vlastníka nebo provozovatele tohoto zařízení na základě § 46, odst. (8) a (11) energetického zákona.

V ochranném pásmu elektrické stanice je dále zakázáno provádět činnosti, které by mohly mít za následek ohrožení bezpečnosti a spolehlivosti provozu stanice nebo zmenšující či podstatně znesnadňující její obsluhu a údržbu a to zejména:

5. provádět výkopové práce ohrožující záruční podzemních vedení vysokého a nízkého napětí nebo stabilitu stavební části el. stanice (viz podmínky pro činnosti v ochranných pásmech podzemního vedení),
6. skladovat či umístovat předměty bránící přístupu do elektrické stanice nebo k rozvaděčům vysokého nebo nízkého napětí,
7. umístovat antény, reklamy, ukazatele apod.,
8. zřízet oplocení, které by znemožnilo obsluhu el. stanice.

Případné nedodržení uvedených podmínek bude řešeno příslušným stavebním úřadem nebo nahlášeno Energetickému regulačnímu úřadu jako správní delikt ve smyslu příslušného ustanovení energetického zákona spočívající v porušení zákazu provádět činnosti v ochranných pásmech dle § 46 uvedeného zákona.



ŽADATEL

ing. Radim Dolek

NAŠE ZNAČKA
0100944462

VYŘÍZENO DNE
21.06.2018

**Sdělení o existenci energetického zařízení v majetku společnosti EZ Distribuce, a. s., pro akci:
Silnice II/285 Jaroměř - Nové Město nad Metují, úseky 1,2 a 3 (SO103, část3)**

Vážený zákazníku,

dovolujeme si reagovat na Vaši žádost číslo 0100944462 ze dne 21.06.2018 o sdělení o existenci energetického zařízení v majetku společnosti EZ Distribuce, a. s., ve Vámi vymezeném zájmovém území.

V majetku EZ Distribuce, a. s., se na Vámi uvedeném zájmovém území nachází nebo ochranným pásmem zasahuje energetické zařízení typu:

	síť NN	síť VN	síť VVN
Podzemní síť			
Nadzemní síť	stejně	stejně	
Stanice			

Energetické zařízení je chráněno ochranným pásmem podle § 46 zákona č. 458/2000 Sb., o podmínkách podnikání a o výkonu státní správy v energetických odvětvích a o změně některých zákonů (energetický zákon), ve znění pozdějších předpisů. Přibližný průběh tras energetických zařízení zasíláme v příloze k tomuto dopisu. Dovolujeme si upozornit, že v trase kabelového vedení může být uloženo několik kabelů.

V případě, že uvažovaná akce neboinnost zasáhne do ochranného pásma nadzemních vedení nebo trafostanic, popřípadě po vytyčení zjistíte, že zasahuje do ochranného pásma podzemních vedení, je nutné písemně požádat společnost EZ Distribuce, a. s., o souhlas s inností v ochranném pásmu (formulář je k dispozici na www.cezdistribuce.cz v části Formulář / innosti v ochranných pásmech, kontaktní údaje pro podání Vaší žádosti naleznete v zápatí). Jestliže uvažovaná akce vyvolá potřebu dílčí změny trasy vedení nebo umístění některých prvků energetického zařízení, je nutné včas společnost EZ Distribuce, a. s., požádat o přeložku zařízení podle § 47 energetického zákona. Dovolujeme si Vás rovněž upozornit, že v zájmovém území se může nacházet také energetické zařízení, které není v majetku společnosti EZ Distribuce, a. s.

V případě existence podzemních energetických zařízení je povinností stavebníka alespoň třináct dní před započetím zemních prací požádat o tzv. vytyčení. Kontaktní údaje pro podání žádosti naleznete na www.cezdistribuce.cz v části Kontakty.

Pokud dojde k obnažení kabelového vedení nebo k poškození energetického zařízení, nahlašte nám prosím tuto skutečnost bezodkladně jako poruchu na bezplatnou linku 800 850 860.

Toto sdělení je platné do 21.12.2018 a je jedním z podkladů pro zpracování projektové dokumentace, pokud je taková dokumentace zpracovávána. Toto sdělení však nenahrazuje vyjádření provozovatele distribuční soustavy k projektové dokumentaci pro územní nebo stavební řízení, k připojení nového odběru, zdroje elektrické energie nebo k navýšení rezervovaného výkonu a výkonu a mimo havárií ani souhlas s inností v ochranném pásmu.

V souvislosti s výše uvedeným si Vás dovoluujeme upozornit, že uvedené sdělení včetně jeho příloh obsahuje skutečnosti tvořící obchodní tajemství společnosti EZ Distribuce, a. s. Poskytnuté informace jsou dále také doprovázeny informacemi a obchodně citlivými informacemi společnosti EZ Distribuce, a. s. Z výše uvedených důvodů si Vás proto společnost EZ Distribuce, a. s., dovoluujeme upozornit, že s poskytnutými informacemi je potřeba nakládat dle platných právních předpisů, v opačném případě se vystavujete postihu ve smyslu platné právní úpravy. V této souvislosti si Vás dále dovoluujeme upozornit, že požadované informace nesmí být předány, sděleny, využity, zprístupněny, či jiným způsobem postoupeny na jakoukoli třetí osobu bez předchozího prokazatelného souhlasu společnosti EZ Distribuce, a. s. Informace o existenci sítí mohou být využity pouze pro účel, pro který byly vyžádány.

S pozdravem

EZ Distribuce, a. s.

Dělná, Dělná IV-Podmokly

Teplická 874/8

PS 405 02

I : 24729035

Přílohy

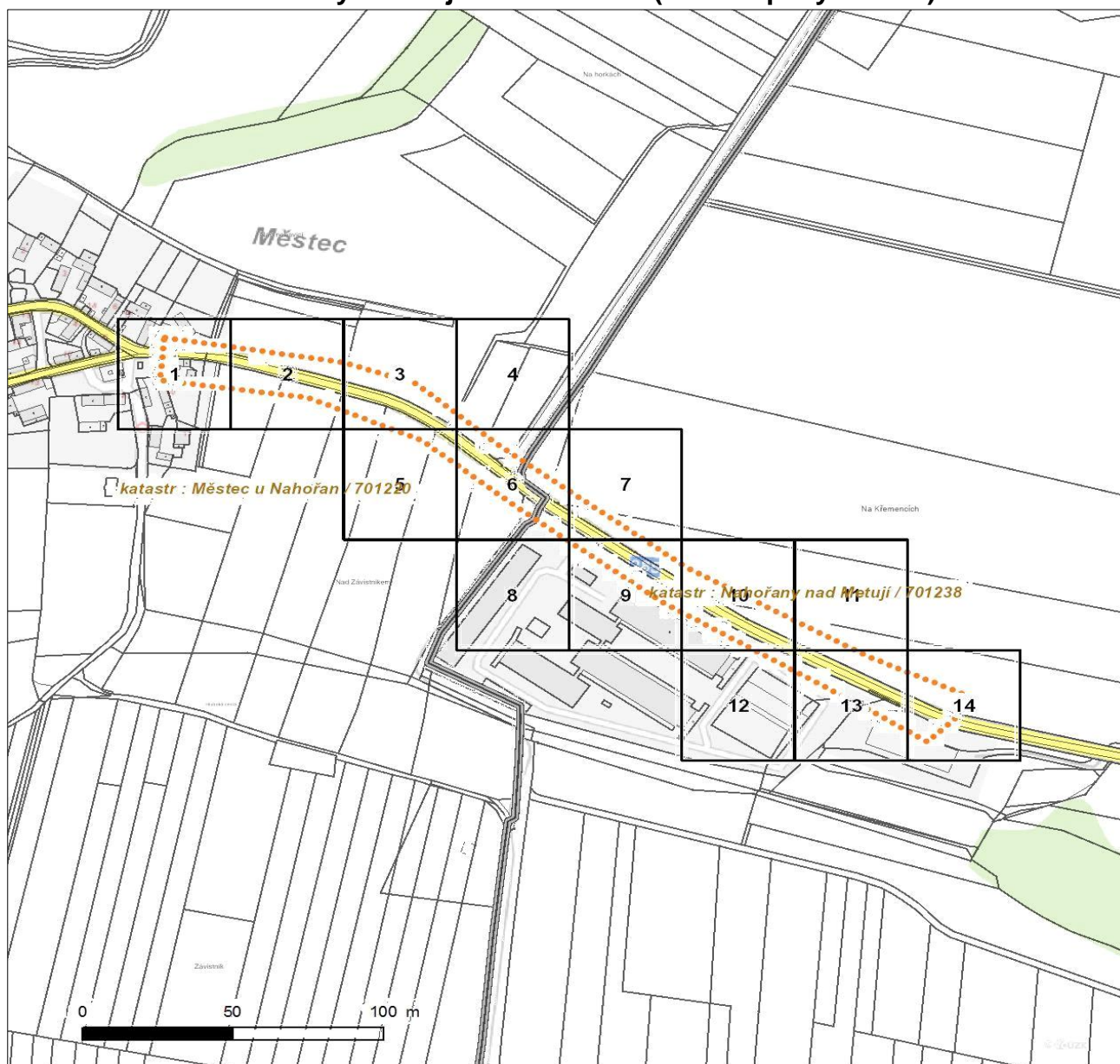
1. Situace a výkres zájmového území
2. Podmínky pro provádění činností v ochranných pásmech energetických zařízení



Platí pouze se sdělením číslo 0100944462.

Zakreslené polohy zařízení v příloze jsou pouze informativní.

Situace výkres zájmového území (klad mapových listů)



Není-li zobrazena katastrální mapa, zadejte žádost znovu. Katastrální mapa je generována prostřednictvím externí WMS služby, jejíž provoz nezajišuje společnost EZ Distribuce, a.s.

LEGENDA

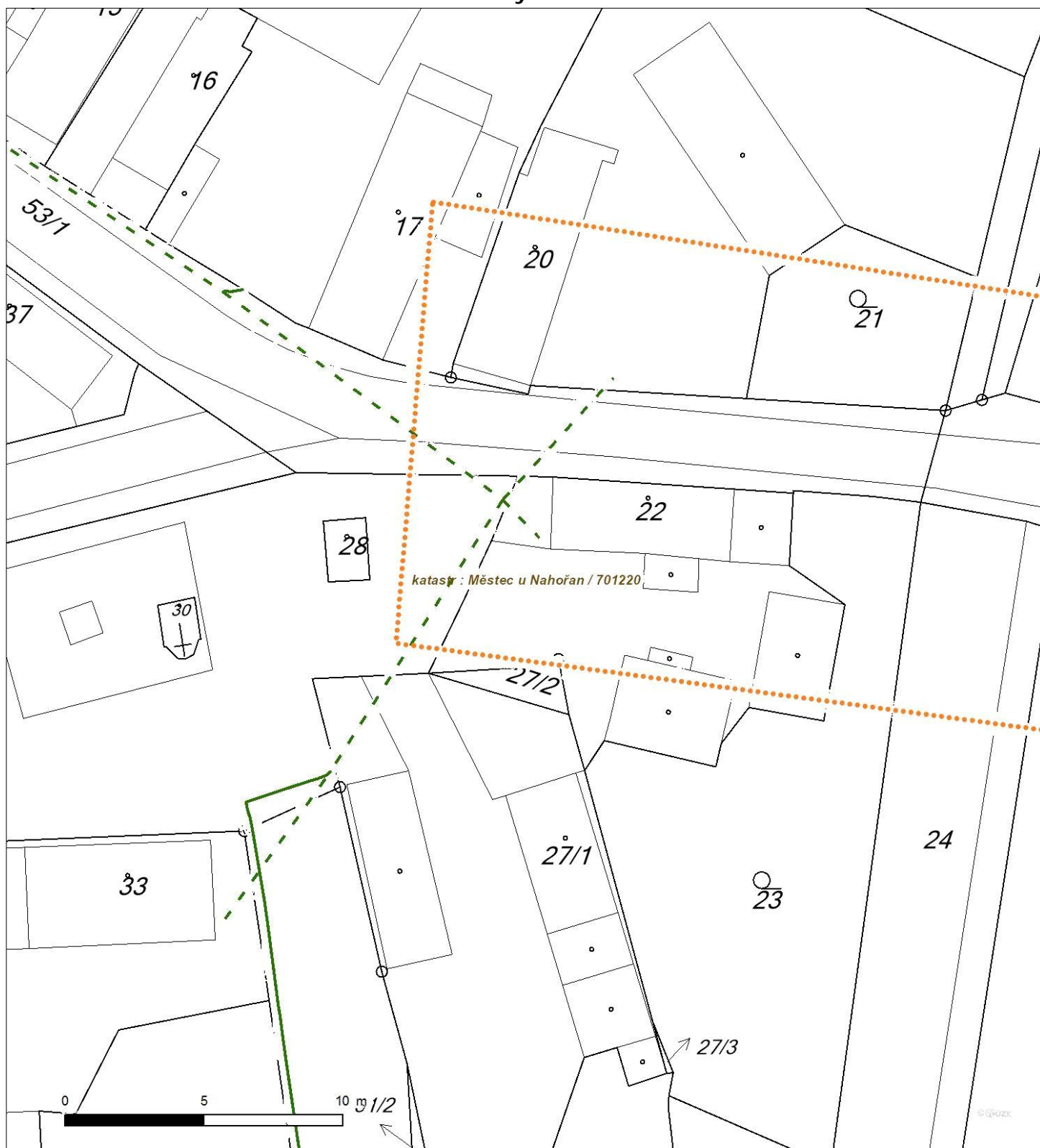
	Podzemní vedení NN do 1kV		Stanice do 52 kV - stožárová
	Nadzemní vedení NN do 1kV		Stanice do 52 kV - zděná
	Podzemní vedení VN do 35 kV		Transformovna (nad 52 kV)
	Nadzemní vedení VN do 35 kV		Probíhající investice ČEZ Distribuce
	Podzemní vedení VVN 110kV		Stanice ČEZ Distribuce ve výstavbě
	Nadzemní vedení VVN 110kV		Zařízení ČEZ Distribuce ve výstavbě
	NN přívod odběratele		Hranice katastrálního území
	Cizí energetické vedení		
	Zájmové území		



Platí pouze se sdělením číslo 0100944462.

Zakreslené polohy zařízení v příloze jsou pouze informativní.

Situční výkres - list 1



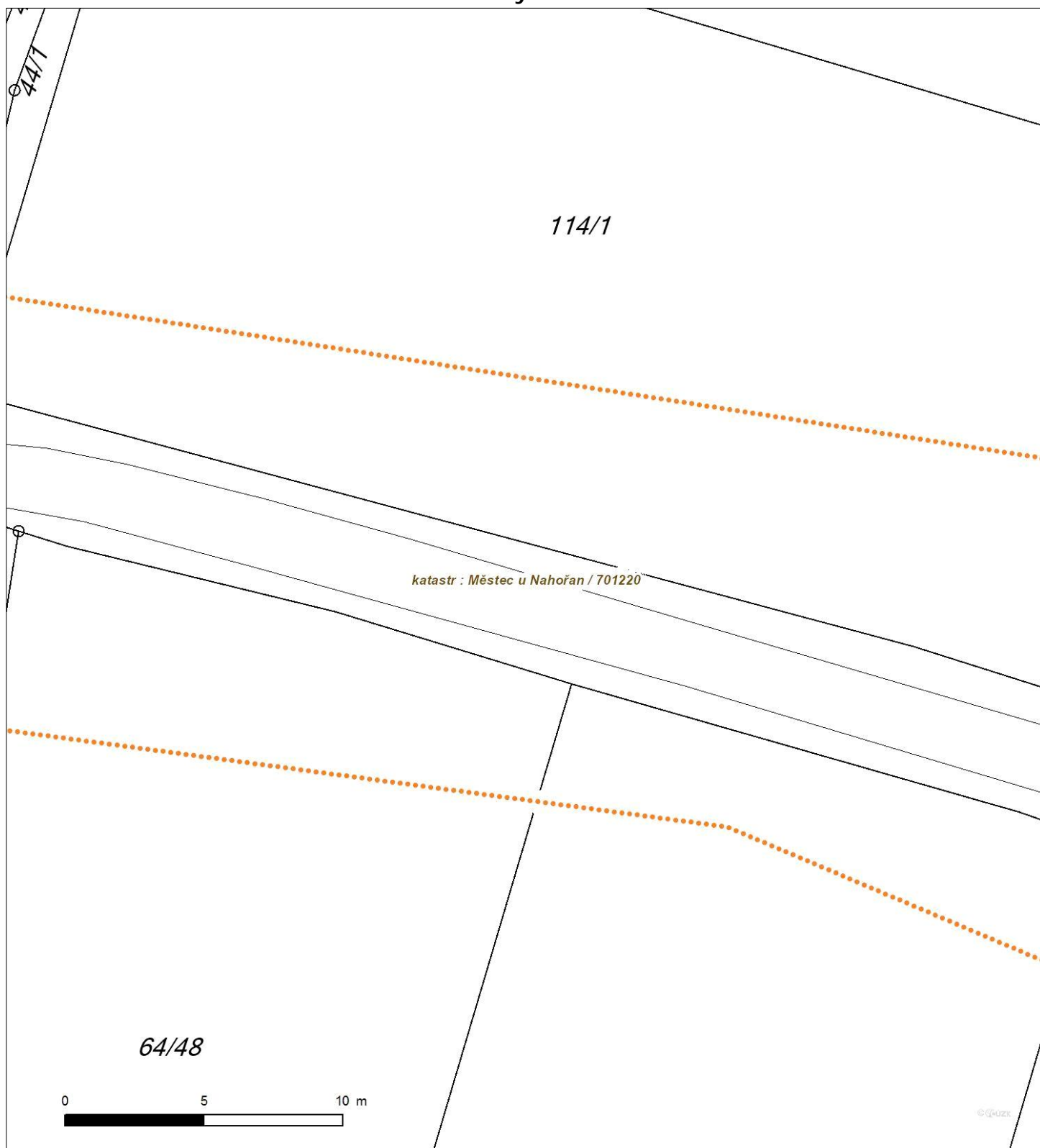
Není-li zobrazena katastrální mapa, zadejte žádost znovu. Katastrální mapa je generována prostřednictvím externí WMS služby, jejíž provoz nezajišuje společnost EZ Distribuce, a. s.



Platí pouze se sdělením číslo 0100944462.

Zakreslené polohy zařízení v příloze jsou pouze informativní.

Situční výkres - list 2



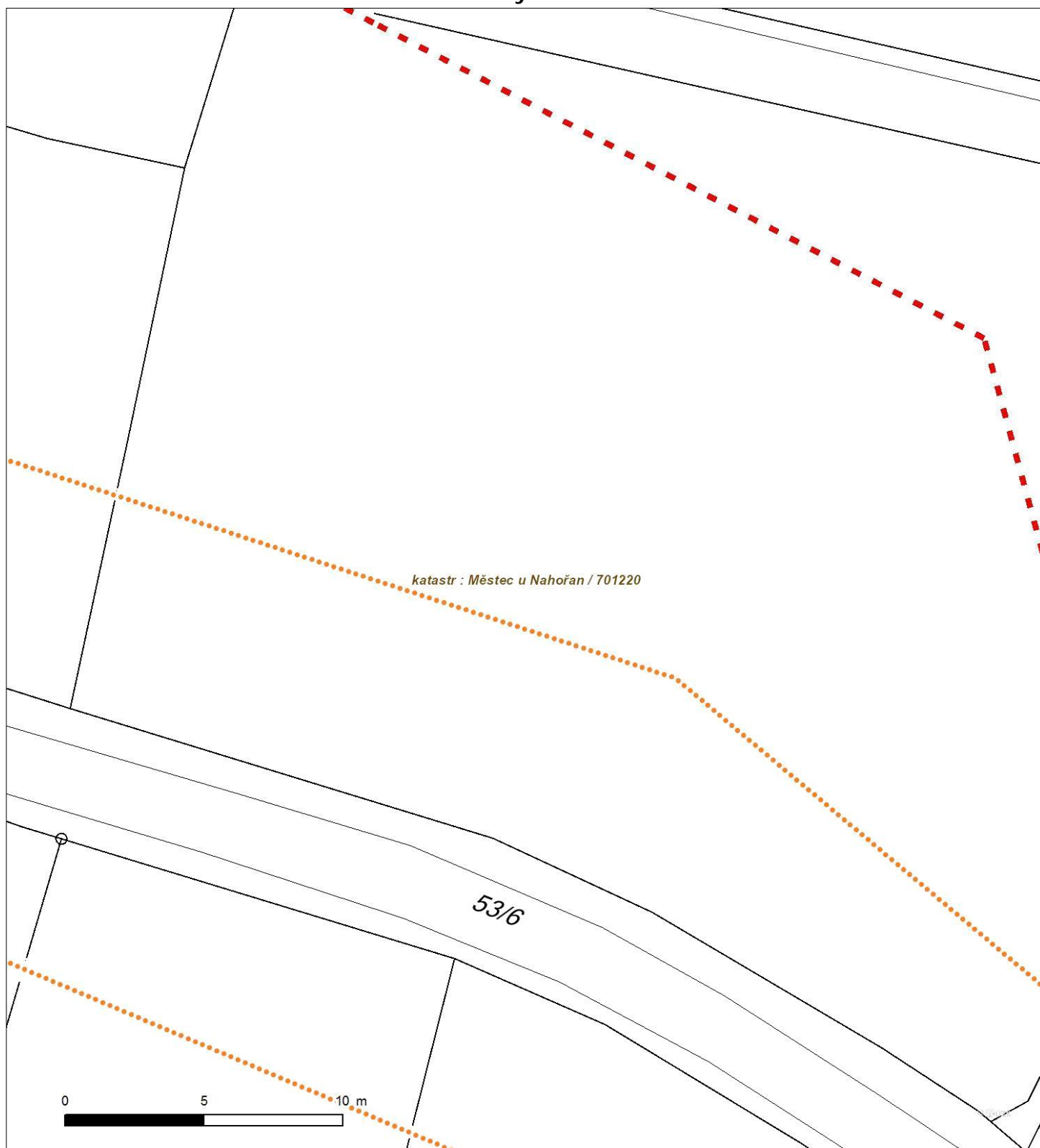
Není-li zobrazena katastrální mapa, zadejte žádost znovu. Katastrální mapa je generována prostřednictvím externí WMS služby, jejíž provoz nezajišťuje společnost EZ Distribuce, a. s.



Platí pouze se sdělením číslo 0100944462.

Zakreslené polohy zařízení v příloze jsou pouze informativní.

Situční výkres - list 3



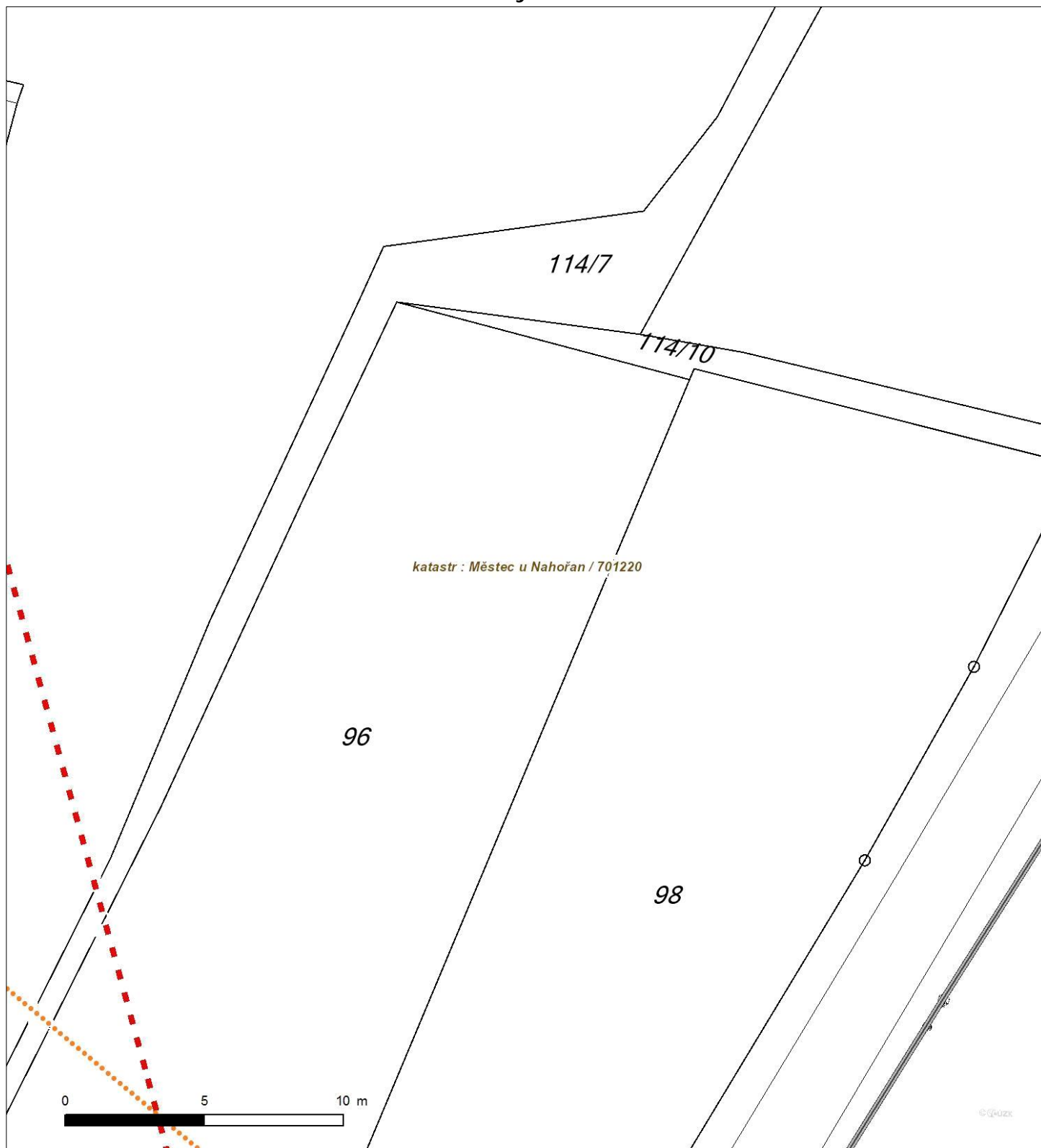
Není-li zobrazena katastrální mapa, zadejte žádost znovu. Katastrální mapa je generována prostřednictvím externí WMS služby, jejíž provoz nezajišťuje společnost EZ Distribuce, a. s.



Platí pouze se sdělením číslo 0100944462.

Zakreslené polohy zařízení v příloze jsou pouze informativní.

Situční výkres - list 4



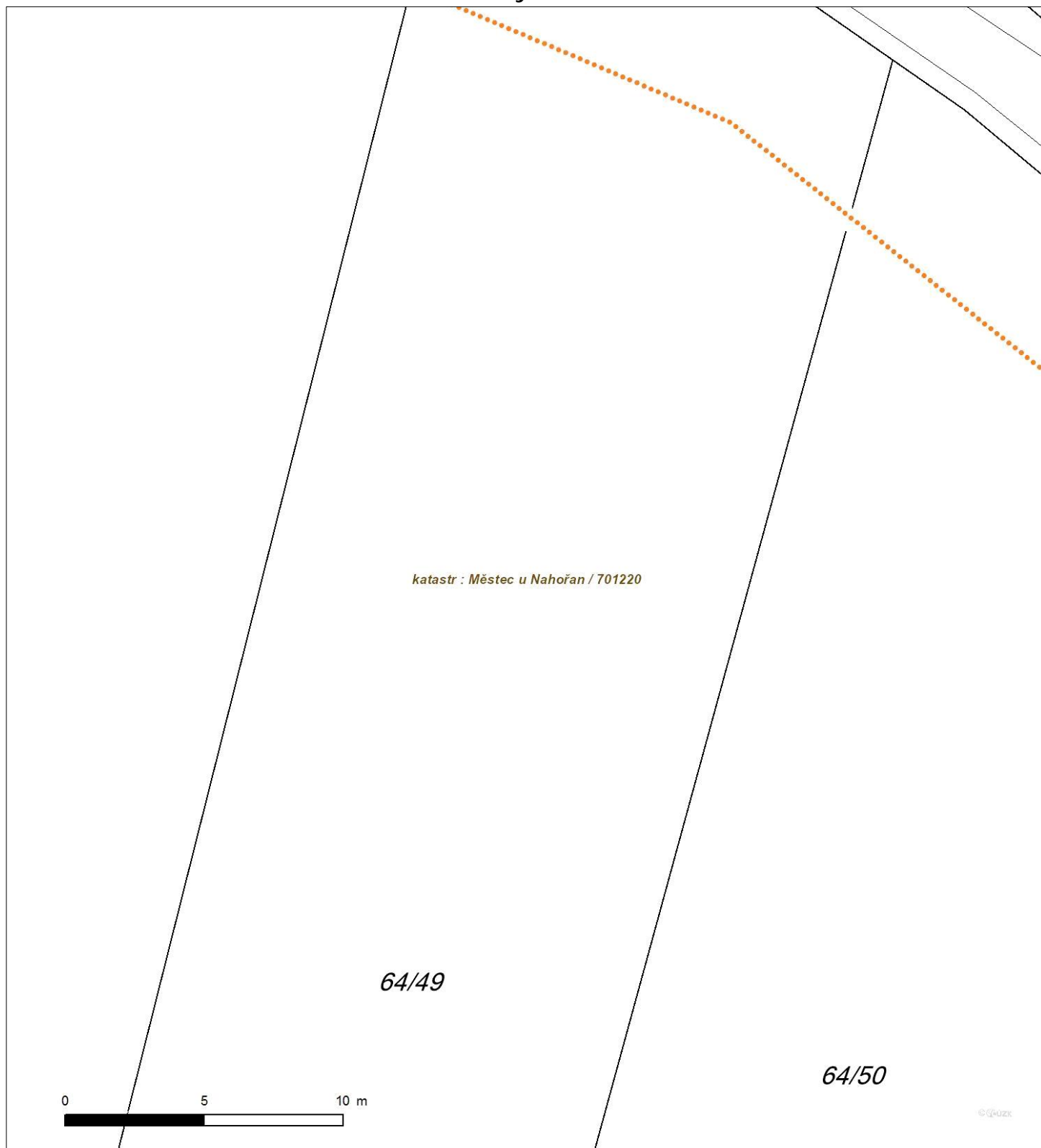
Není-li zobrazena katastrální mapa, zadejte žádost znovu. Katastrální mapa je generována prostřednictvím externí WMS služby, jejíž provoz nezajišťuje společnost EZ Distribuce, a. s.



Platí pouze se sdělením číslo 0100944462.

Zakreslené polohy zařízení v příloze jsou pouze informativní.

Situční výkres - list 5



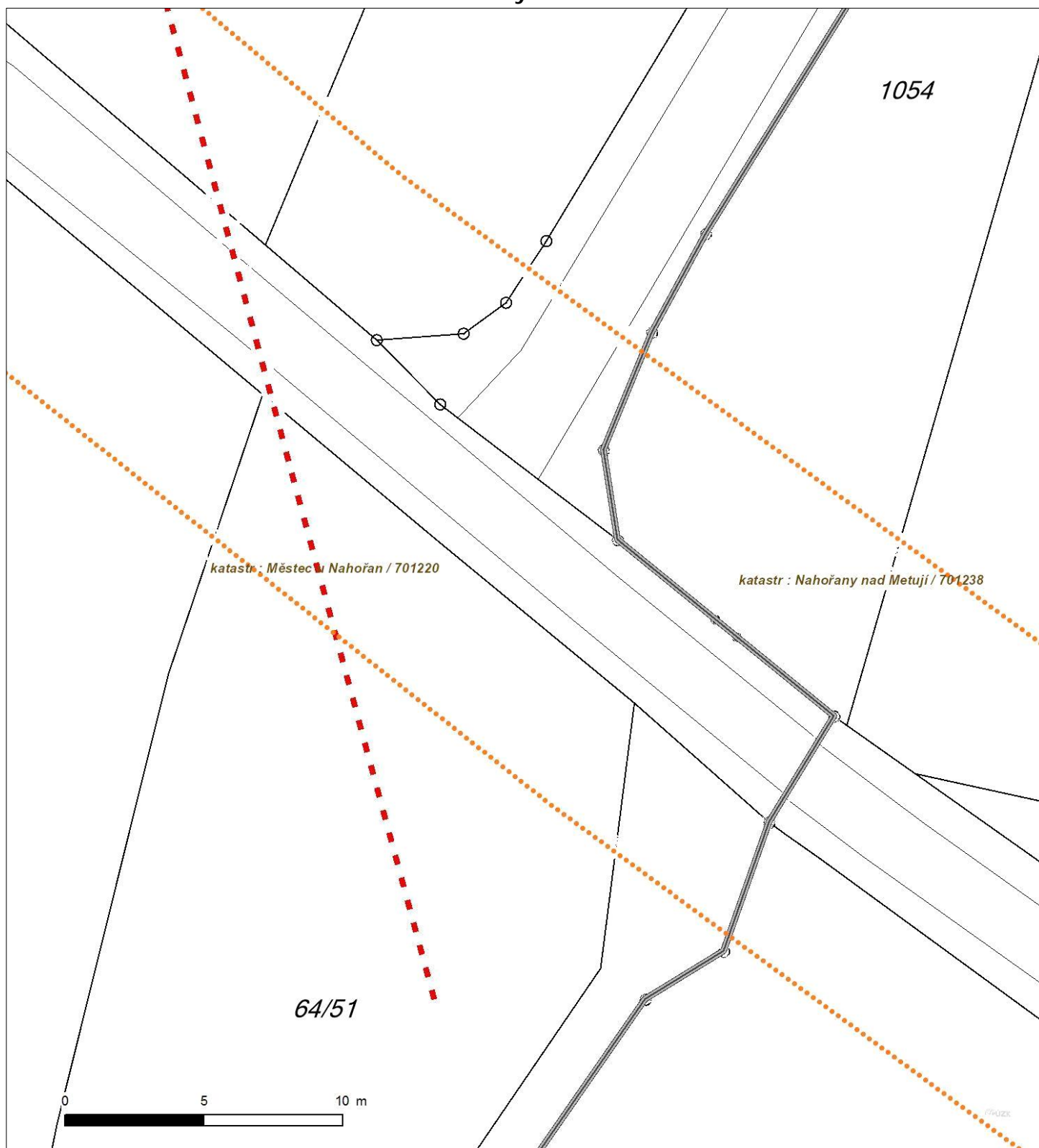
Není-li zobrazena katastrální mapa, zadejte žádost znovu. Katastrální mapa je generována prostřednictvím externí WMS služby, jejíž provoz nezajišťuje společnost EZ Distribuce, a. s.



Platí pouze se sdělením číslo 0100944462.

Zakreslené polohy zařízení v příloze jsou pouze informativní.

Situční výkres - list 6



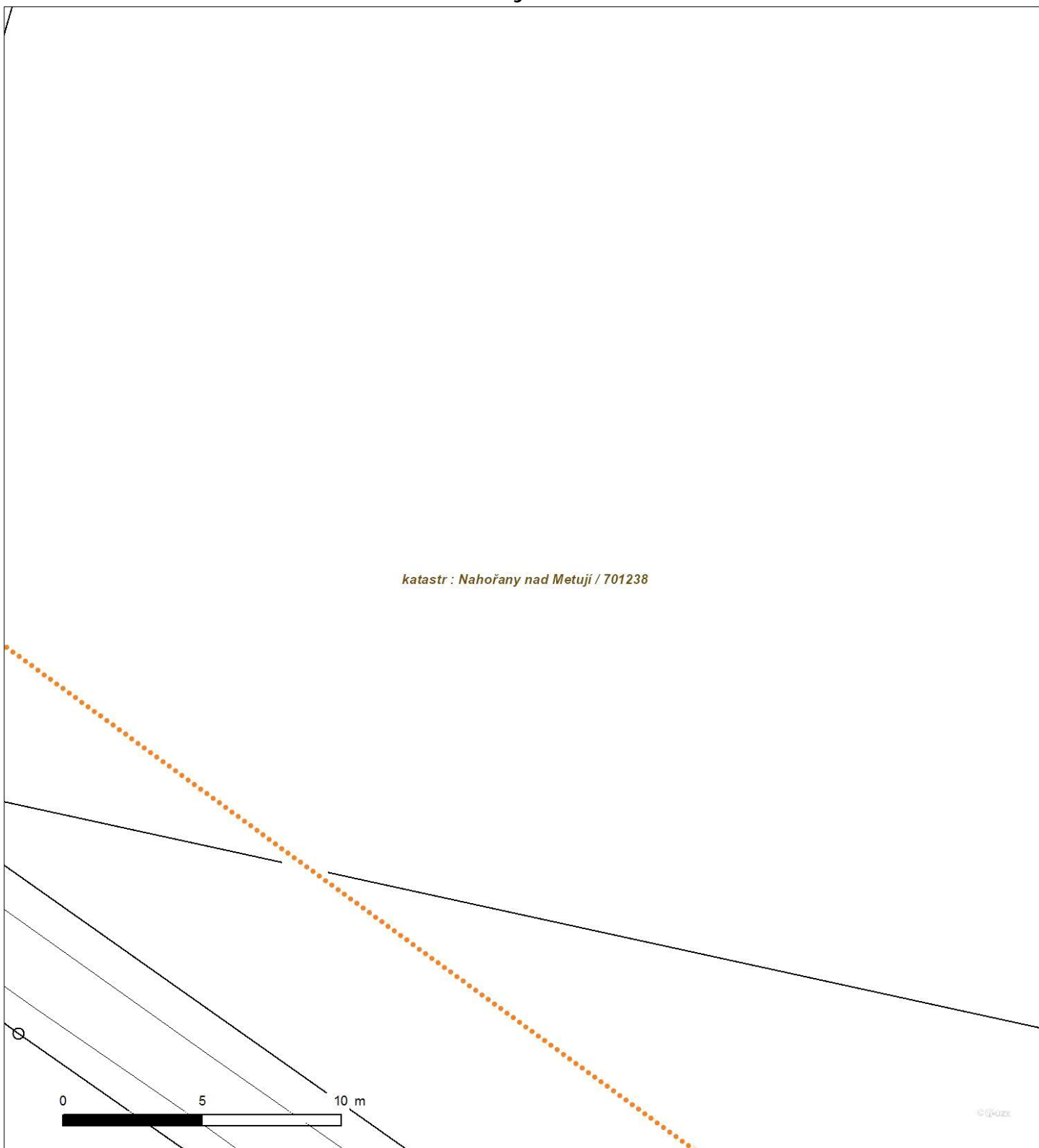
Není-li zobrazena katastrální mapa, zadejte žádost znovu. Katastrální mapa je generována prostřednictvím externí WMS služby, jejíž provoz nezajišťuje společnost EZ Distribuce, a. s.



Platí pouze se sdělením číslo 0100944462.

Zakreslené polohy zařízení v příloze jsou pouze informativní.

Situční výkres - list 7



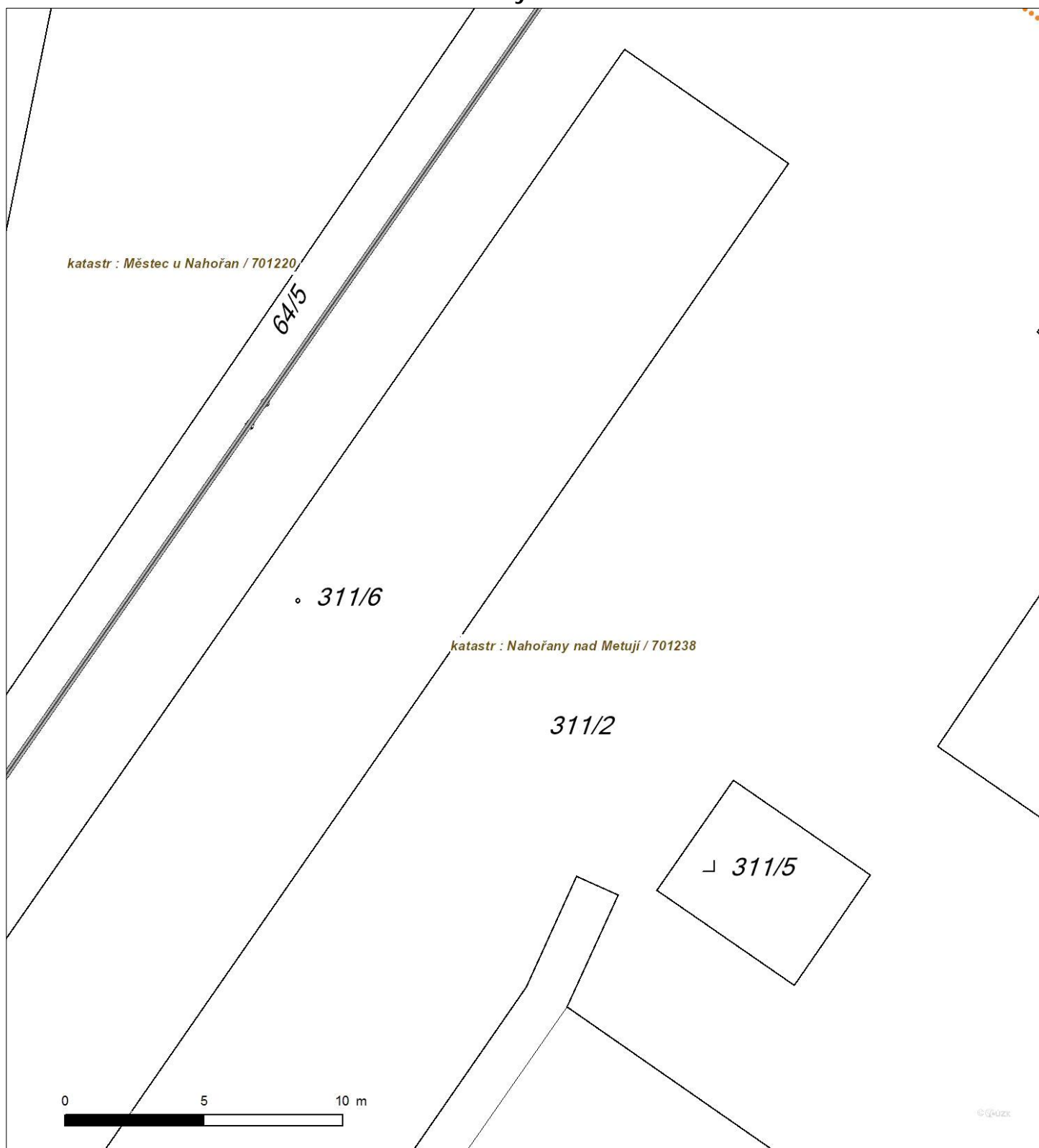
Není-li zobrazena katastrální mapa, zadejte žádost znovu. Katastrální mapa je generována prostřednictvím externí WMS služby, jejíž provoz nezajišťuje společnost EZ Distribuce, a. s.



Platí pouze se sdělením číslo 0100944462.

Zakreslené polohy zařízení v příloze jsou pouze informativní.

Situční výkres - list 8



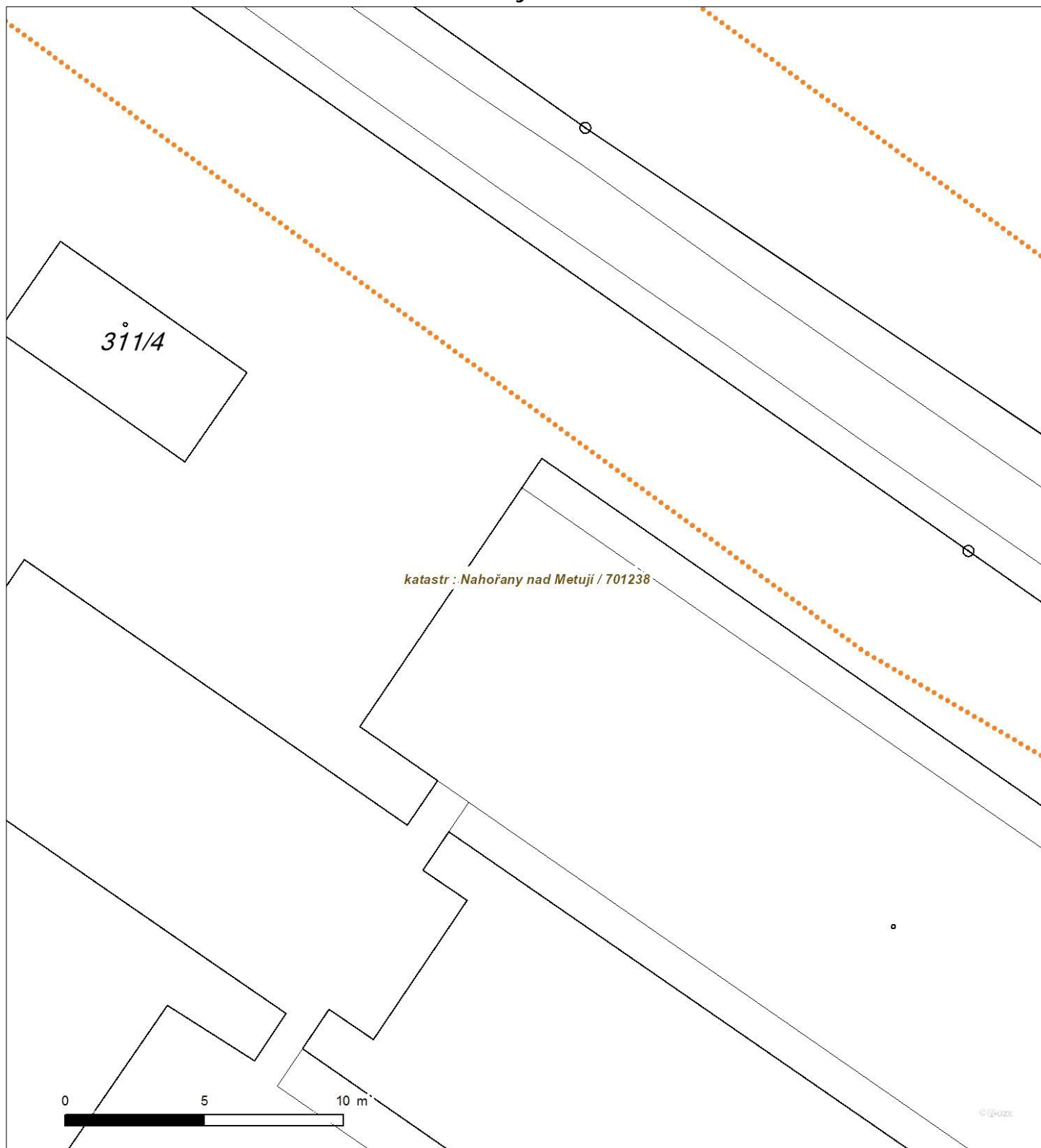
Není-li zobrazena katastrální mapa, zadejte žádost znovu. Katastrální mapa je generována prostřednictvím externí WMS služby, jejíž provoz nezajišťuje společnost EZ Distribuce, a. s.



Platí pouze se sdělením číslo 0100944462.

Zakreslené polohy zařízení v příloze jsou pouze informativní.

Situční výkres - list 9




Není-li zobrazena katastrální mapa, zadejte žádost znovu. Katastrální mapa je generována prostřednictvím externí WMS služby, jejíž provoz nezajišťuje společnost EZ Distribuce, a. s.



Platí pouze se sdělením číslo 0100944462.

Zakreslené polohy zařízení v ploše jsou pouze informativní.

Situční výkres - list 10




Není-li zobrazena katastrální mapa, zadejte žádost znovu. Katastrální mapa je generována prostřednictvím externí WMS služby, jejíž provoz nezajišťuje společnost EZ Distribuce, a. s.



Platí pouze se sdělením číslo 0100944462.

Zakreslené polohy zařízení v příloze jsou pouze informativní.

Situční výkres - list 11



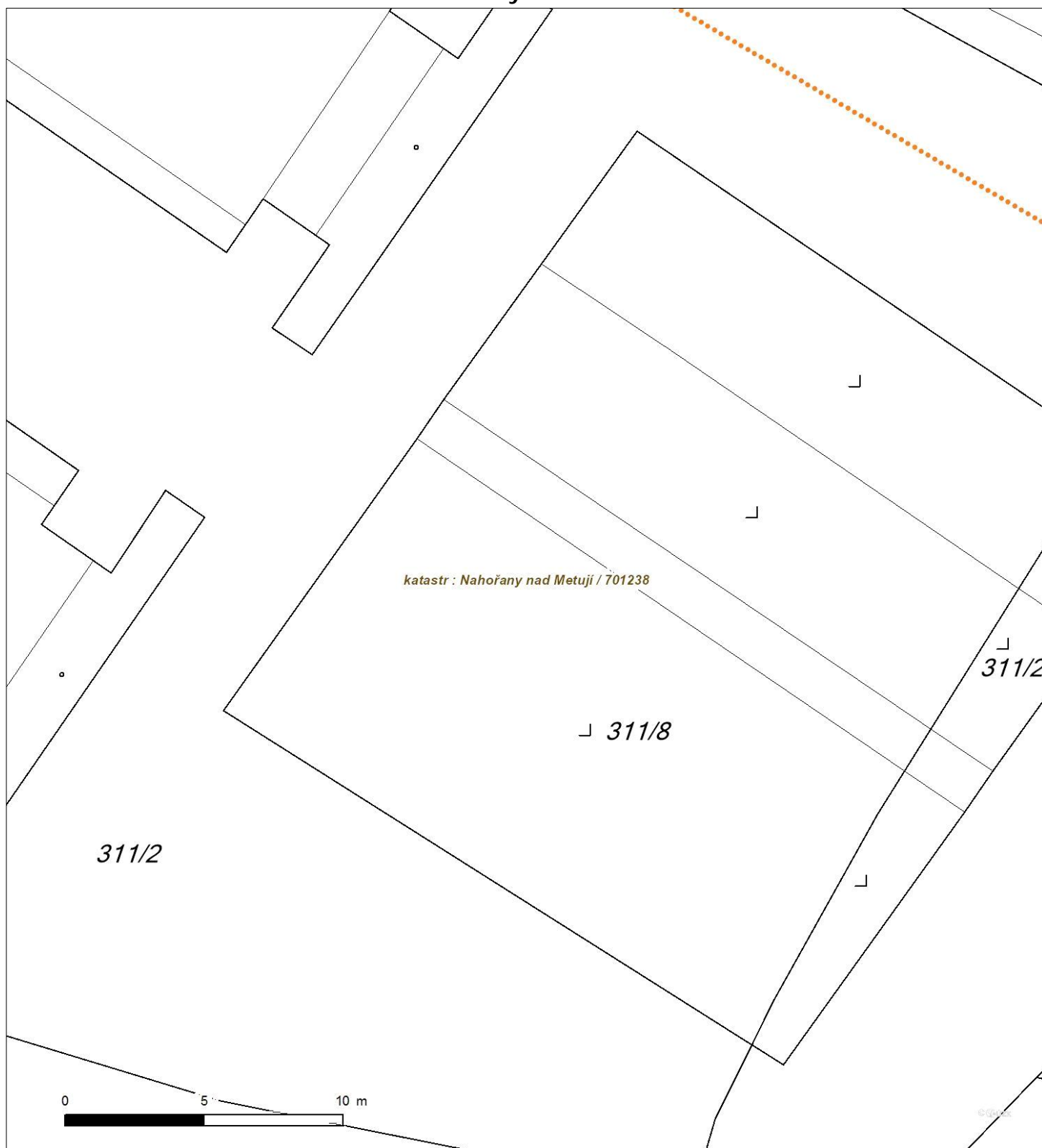
Není-li zobrazena katastrální mapa, zadejte žádost znovu. Katastrální mapa je generována prostřednictvím externí WMS služby, jejíž provoz nezajišťuje společnost EZ Distribuce, a. s.



Platí pouze se sdělením číslo 0100944462.

Zakreslené polohy zařízení v ploše jsou pouze informativní.

Situční výkres - list 12



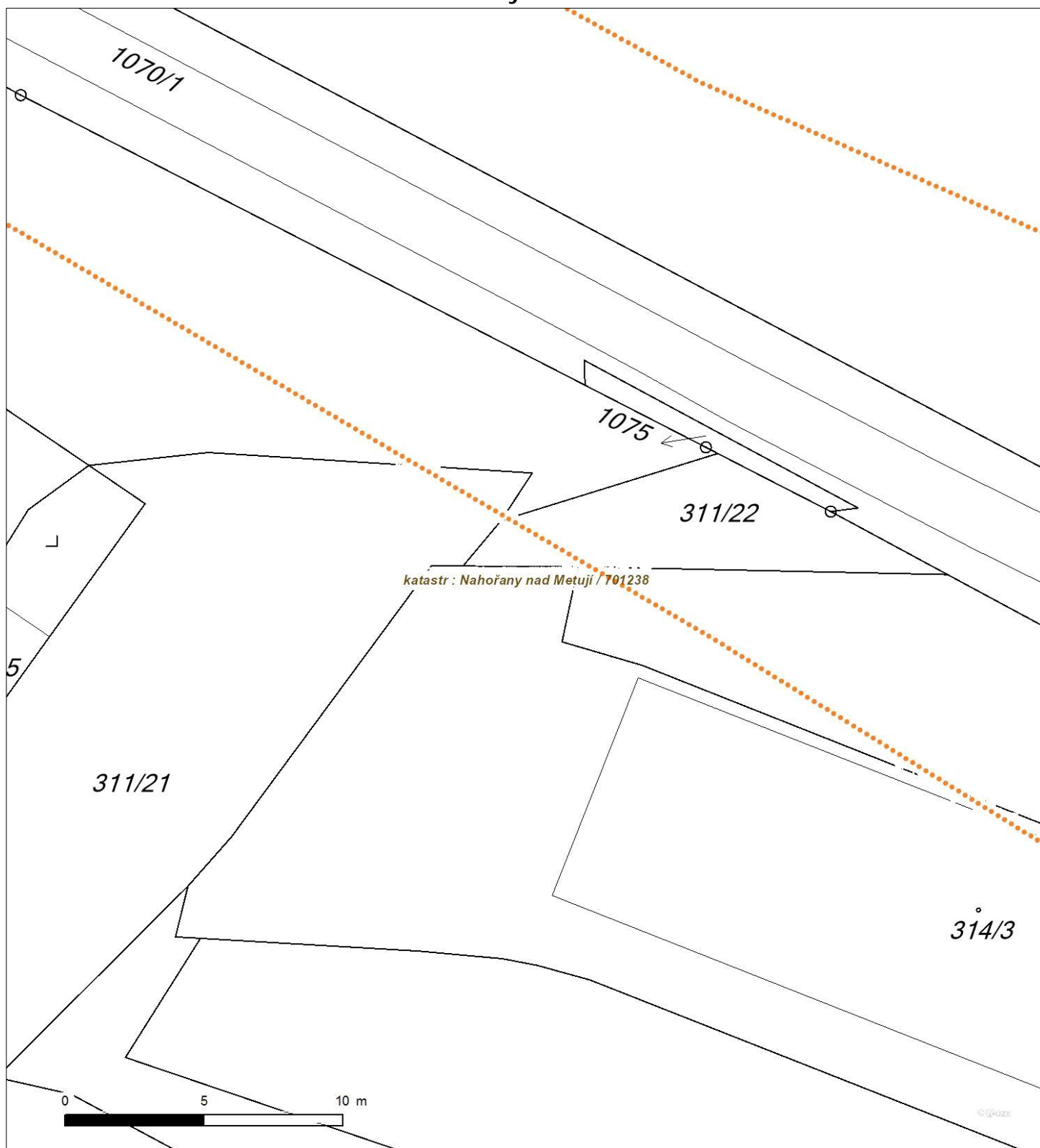
Není-li zobrazena katastrální mapa, zadejte žádost znovu. Katastrální mapa je generována prostřednictvím externí WMS služby, jejíž provoz nezajišťuje společnost EZ Distribuce, a. s.



Platí pouze se sdělením číslo 0100944462.

Zakreslené polohy zařízení v příloze jsou pouze informativní.

Situční výkres - list 13



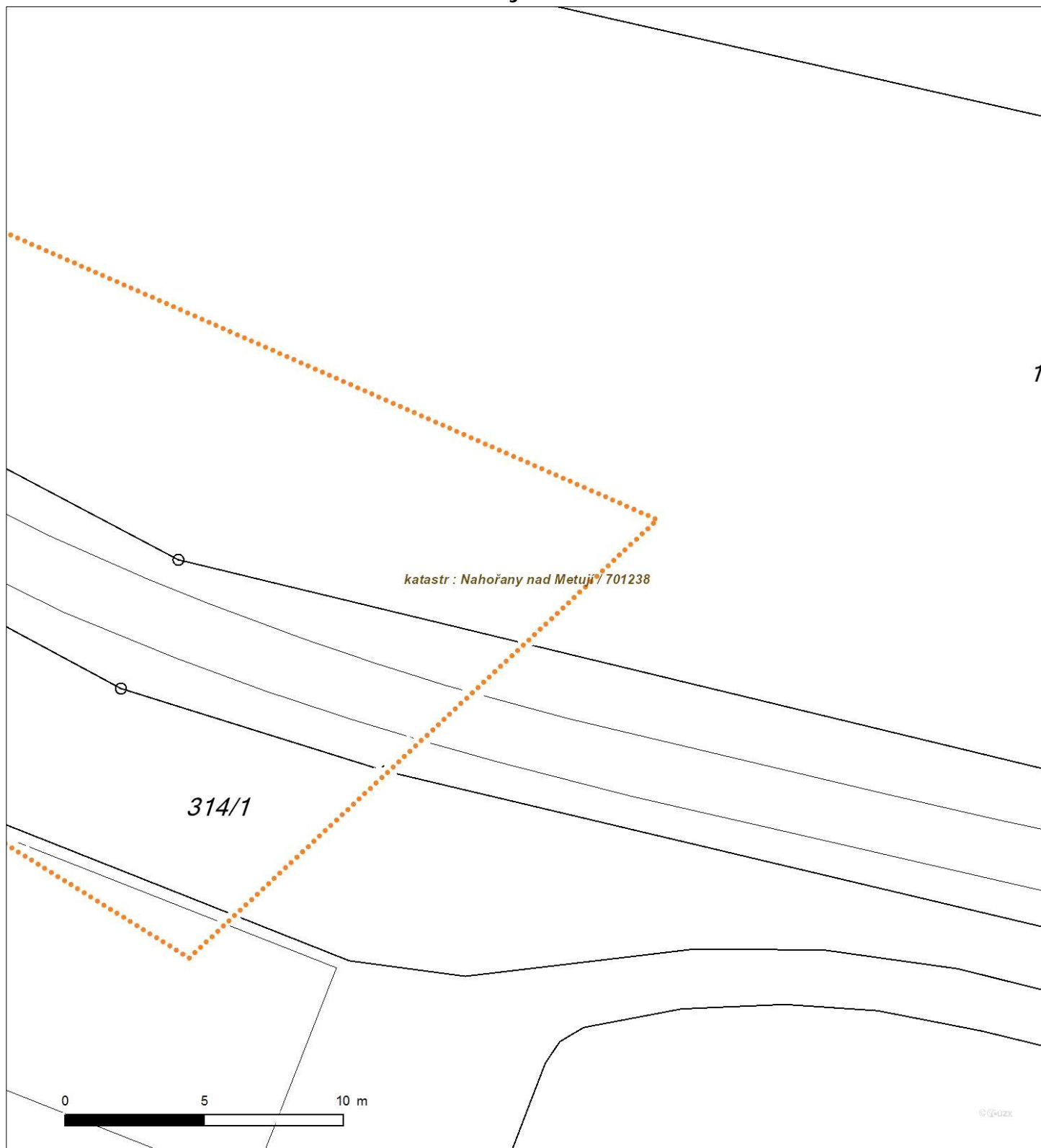
Není-li zobrazena katastrální mapa, zadejte žádost znovu. Katastrální mapa je generována prostřednictvím externí WMS služby, jejíž provoz nezajišťuje společnost EZ Distribuce, a. s.



Platí pouze se sdělením číslo 0100944462.

Zakreslené polohy zařízení v ploše jsou pouze informativní.

Situční výkres - list 14



Není-li zobrazena katastrální mapa, zadejte žádost znovu. Katastrální mapa je generována prostřednictvím externí WMS služby, jejíž provoz nezajišťuje společnost EZ Distribuce, a. s.



PODMÍNKY PRO PROVÁDĚNÍ INNSTÍ V OCHRANNÝCH PÁSMECH PODZEMNÍCH VEDENÍ

Ochranné pásmo podzemních vedení elektrizační soustavy do 110 kV včetně vedení idicí, měřicí a zabezpečovací techniky je stanoveno v § 46, odst. (5), Zák. č. 458/2000 Sb., tj. zákona o podmínkách podnikání a o výkonu státní správy v energetických odvětvích a o změnách některých zákonů (energetický zákon), ve znění pozdějších předpisů (dále jen "energetický zákon"), a miní 1 metr po obou stranách krajního kabelu kabelové trasy, nad 110 kV miní 3 metry po obou stranách krajního kabelu.

V ochranném pásmu podzemního vedení je podle § 46 odst. (8) a (10) energetického zákona zakázáno:

- a) z izovat bez souhlasu vlastníka toho, co za izení stavby i umis ovat konstrukce a jiná podobná za izení, jakož i usklad ovat ho lavé a výbušné látky,
 - b) provád t bez souhlasu vlastníka zemní práce,
 - c) provád t innosti, které by mohly ohrozit spolehlivost a bezpe nost provozu t chto za izení nebo ohrozit život, zdraví i majetek osob,
 - d) provád t innosti, které by znemož ovaly nebo podstatn znesnad ovaly p ístup k t mto za izením,
 - e) vysazovat trvalé porosty a p ejížd t vedení t žkými mechanizmy.
- Pokud stavba nebo stavební innost zasahuje do ochranného pásma podzemního vedení, je t eba požádat o písemný souhlas vlastníka nebo provozovatele tohoto za izení na základ § 46, odst. (8) a (11) energetického zákona.

V ochranných pásmech podzemních vedení je t eba dále dodržovat následující podmínky:

1. Dodavatel prací musí p ed zahájením prací zajistit vytý ení podzemního za izení a prokazateln seznámit pracovníky, jichž se to týká, s jejich polohou a upozornit na odchylky od výkresové dokumentace.
2. Výkopové práce do vzdálenosti 1 metr od osy (krajního) kabelu musí být provád ny ru n . V p ípad provedení sond (ru n) m že být tato vzdálenost snížena na 0,5 metru.
3. Zemní práce musí být provád ny v souladu s SN 73 6133 Návrh a provád ní zemního t lesa pozemních komunikací a p i zemních pracích musí být dodrženo Na izení vlády . 591/2006 Sb., bližších minimálních požadavcích na bezpe nost a ochranu zdraví p i práci na staveništích.
4. Místa k ížení a soub hy ostatních za izení se za izeními energetiky musí být vyprojektovány a provedeny zejména dle SN 73 6005, SN EN 50 341-1,2, SN EN 50341-3-19, SN EN 50423-1, SN 33 2000-5-52 a PNE 33 3302.
5. Dodavatel prací musí oznámit p íslušnému provozovateli distribu ní soustavy zahájení prací minimáln 3 pracovní dny p edem.
6. P i pot eb p ejížd ní podzemních vedení vozidly nebo mechanizmy je t eba po dohod s provozovatelem provést dodate nou ochranu proti mechanickému poškození.
7. Je zakázáno manipulovat s obnaženými kabely pod nap tím. Odkryté kabely musí být za vypnutého stavu ádn vyv šeny, chrán ny proti poškození a ozna eny výstražnou tabulkou dle SN ISO 3864.
8. P ed záhozem kabelové trasy musí být provozovatel kabelu vyzván ke kontrole uložení. Pokud toto organizace provád ící zemní práce neprovede, vyhrazuje si provozovatel distribu ní soustavy právo nechat inkriminované místo znovu odkrýt.
9. P i záhozu musí být zemina pod kabely ádn udusána, kabely zapískovány a provedeno krytí proti mechanickému poškození.
10. Bez p edchozího souhlasu je zakázáno snižovat nebo zvyšovat vrstvu zeminy nad kabelem.
11. Každé poškození za izení provozovatele distribu ní soustavy musí být okamžit nahlášeno na Kontaktní bezplatnou linku EZ Distribuce 800 850 860, která je Vám k dispozici 24 hodin denn , 7 dní v týdnu.
12. Ukon ení stavby musí být neprodlen ohlášeno p íslušnému provoznímu útvaru.
13. Po dokon ení stavby provozovatel distribu ní soustavy nesouhlasí s vyhlášením ochranného pásma nových rozvod , které jsou budovány, protože se již jedná o práce v ochranném pásmu za izení provozovatele distribu ní soustavy. P ípadné opravy nebo rekonstrukce na svém za izení nebude provozovatel distribu ní soustavy provád t na výjimku z ochranného pásma nebo na základ souhlasu s inností v tomto pásmu.

P ípadné nedodržení uvedených podmínek bude ešeno p íslušným stavebním ú adem nebo nahlášeno Energetickému regula nímu ú adu jako správní delikt ve smyslu p íslušného ustanovení energetického zákona spo ívající v porušení zákazu provád t innosti v ochranných pásmech dle § 46 uvedeného zákona.



PODMÍNKY PRO PROVÁDĚNÍ PRÁČÍ V OCHRANNÝCH PÁSMECH NADZEMNÍCH VEDENÍ

Ochranné pásmo nadzemního vedení podle § 46, odst. (3), Zák. č. 458/2000 Sb., tj. zákona o podmínkách podnikání a o výkonu státní správy v energetických odvětvích a o změnách některých zákonů (energetický zákon), ve znění pozdějších předpisů (dále jen "energetický zákon") je souvislý prostor vymezený svislými rovinami vedenými po obou stranách vedení ve vodorovné vzdálenosti minimálně kolmo na vedení, které odděluje od krajního vodiče vedení na obě jeho strany:

- a) u napětí nad 1 kV a do 35 kV včetně
 - pro vodiče bez izolace 7 metrů (resp. 10 metrů u zařízení postaveného do 31. 12. 1994, vyjma lesních prvků, kde rozsah ochranného pásma i do uvedeného data činí 7 metrů),
 - pro vodiče s izolací základní 2 metry,
 - pro závěsná kabelová vedení 1 metr;
- b) u napětí nad 35 kV do 110 kV včetně
 - pro vodiče bez izolace 12 metrů (resp. 15 metrů u zařízení postaveného do 31. 12. 1994).
 - pro vodiče s izolací základní 5 metrů

Poznámka: Nadzemní vedení nízkého napětí (do 1 kV) není chráněno ochranným pásmem.

Přiinnostech prováděných v jeho blízkosti (práce v blízkosti) je nutné dodržet vzdálenosti dané SN EN 50110-1 ed. 2.

V ochranném pásmu nadzemního vedení je podle § 46 odst. (8) a (9) energetického zákona zakázáno:

1. z izovat bez souhlasu vlastníka to, co za účelem stavby či umístění konstrukce a jiná podobná zařízení, jakož i uskladňovat hořlavé a výbušné látky,
2. provádět bez souhlasu vlastníka zemní práce,
3. provádět činnosti, které by mohly ohrozit spolehlivost a bezpečnost provozu to, co za účelem nebo ohrozit život, zdraví či majetek osob,
4. provádět činnosti, které by znemožňovaly nebo podstatně znesnadňovaly přístup k to, co za účelem,
5. vysazovat chmelnice a nechávat růst porosty nad výškou 3 metry.

Pokud stavba nebo stavební činnost zasahuje do ochranného pásma nadzemního vedení, je třeba požádat o písemný souhlas vlastníka nebo provozovatele tohoto zařízení na základě § 46, odst. (8) a (11) energetického zákona.

V ochranných pásmech nadzemních vedení je třeba dále dodržovat následující podmínky:

1. Při pohybu nebo pracích v blízkosti elektrického vedení vysokého napětí se nesmí osoby, předměty, prostědky nemající povahu jeřábu přiblížit k živým částem - vodičům blíže než 2 metry (dle SN EN 50110-1).
2. Jeřáby a jim podobná zařízení musí být umístěny tak, aby v kterékoli poloze byly všechny jejich části mimo ochranné pásmo vedení, a musí být zamezeno vyvrstvení lana.
3. Je zakázáno stavět budovy nebo jiné objekty v ochranných pásmech nadzemních vedení vysokého napětí.
4. Je zakázáno, provádět veškeré pozemní práce, při kterých by byla narušena stabilita podpůrných bodů - sloupů nebo stožárů.
5. Je zakázáno upevňovat antény, reklamy, ukazatele apod. pod, přes nebo přímo na stožáry elektrického vedení.
6. Dodavatel prací musí prokazatelně seznámit své pracovníky, jichž se to týká s SN EN 50110-1.
7. Pokud není možné dodržet body 1 až 4, je možné požádat příslušný provozní útvar provozovatele distribuční soustavy o další řešení (zajištění odborného dohledu pracovníka s elektrotechnickou kvalifikací dle Vyhlášky č. 50/1978 Sb., vypnutí a zajištění zařízení, zaizolování živých částí apod.), pokud nejsou tyto podmínky již součástí jiného vyjádření ke konkrétní stavbě.
8. V případě požadavku na vypnutí zařízení po nezbytnou dobu provádění prací je nutné požádat minimálně 2 měsíce před požadovaným termínem. V případě vedení nízkého napětí je možné též požádat o zaizolování částí vedení.

Případné nedodržení uvedených podmínek bude řešeno příslušným stavebním úřadem nebo nahlášeno Energetickému regulačnímu úřadu jako správní delikt ve smyslu příslušného ustanovení energetického zákona, spočívající v porušení zákazu provádění činnosti v ochranných pásmech dle § 46 uvedeného zákona.



PODMÍNKY PRO PROVÁDĚNÍ PRÁČÍ V OCHRANNÝCH PÁSMECH ELEKTRICKÝCH STANIC

Ochranné pásmo elektrické stanice je stanoveno v § 46, odst. (6), Zák. č. 458/2000 Sb., tj. zákona o podmínkách podnikání a o výkonu státní správy v energetických odvětvích a o změně některých zákonů (energetický zákon), ve znění pozdějších předpisů (dále jen "energetický zákon") a je vymezeno svislými rovinami vedenými ve vodorovné vzdálenosti:

- a) u venkovních el. stanic a dále stanic s napětím větší než 52 kV v budovách 20 metrů od oplocení nebo od vnějšího lince obvodového zdiva,
- b) u stožárových elektrických stanic a vnitřních stanic s venkovním napájením s napětím nad 1 kV a menší než 52 kV na úrovni nízkého napětí 7 metrů od vnější hrany profilu stanice ve všech směrech,
- c) u kompaktních a zděných el. stanic s napájením nad 1 kV a menší než 52 kV na úrovni nízkého napětí 2 metry od vnějšího pláště stanice ve všech směrech,
- d) u vestavných el. stanic 1 metr od obestavení.

V ochranném pásmu elektrické stanice je podle § 46 odst. (8) a (10) energetického zákona zakázáno:

1. zřízet bez souhlasu vlastníka to, co zařízení stavby či umístění konstrukce a jiná podobná zařízení, jakož i uskladňovat hořlavé a výbušné látky,
2. provádět bez souhlasu vlastníka zemní práce,
3. provádět činnosti, které by mohly ohrozit spolehlivost a bezpečnost provozu to, co zařízení nebo ohrozit život, zdraví či majetek osob,
4. provádět činnosti, které by znemožňovaly nebo podstatně znesnadňovaly přístup k tomto zařízením.

Pokud stavba nebo stavební činnost zasahuje do ochranného pásma elektrické stanice, je třeba požádat o písemný souhlas vlastníka nebo provozovatele tohoto zařízení na základě § 46, odst. (8) a (11) energetického zákona.

V ochranném pásmu elektrické stanice je dále zakázáno provádět činnosti, které by mohly mít za následek ohrožení bezpečnosti a spolehlivosti provozu stanice nebo zmenšující či podstatně znesnadňující její obsluhu a údržbu a to zejména:

5. provádět výkopové práce ohrožující záústnní podzemních vedení vysokého a nízkého napětí nebo stabilitu stavební části el. stanice (viz podmínky pro činnosti v ochranných pásmech podzemního vedení),
6. skladovat či umístovat předměty bránící přístupu do elektrické stanice nebo k rozvaděčům vysokého nebo nízkého napětí,
7. umístovat antény, reklamy, ukazatele apod.,
8. zřízet oplocení, které by znemožnilo obsluhu el. stanice.

Případné nedodržení uvedených podmínek bude řešeno příslušným stavebním úřadem nebo nahlášeno Energetickému regulačnímu úřadu jako správní delikt ve smyslu příslušného ustanovení energetického zákona spočívající v porušení zákazu provádět činnosti v ochranných pásmech dle § 46 uvedeného zákona.

ŽADATEL

ing. Radim Doležal

NAŠE ZNAČKA
0100944463

VYDÁNÍ DNE
21.06.2018

Sdělení o existenci energetického zařízení společnosti EZ Distribuce, a. s., pro akci:

Silnice II/285 Jaroměř - Nové Město nad Metují, úseky 1,2 a 3 (SO103, část 4)

Vážený zákazníku,

dovolujeme si reagovat na Vaši žádost číslo 0100944463 ze dne 21.06.2018 o sdělení o existenci energetického zařízení. Na Vámi uvedeném zájmovém území se **nenachází energetické zařízení v majetku společnosti EZ Distribuce, a. s.**

Zároveň si Vás dovoluujeme upozornit, že se v zájmovém území mohou nacházet energetické zařízení, které není v majetku společnosti EZ Distribuce, a. s.

Toto sdělení je platné do 21.12.2018.

V souvislosti s výše uvedeným si Vás dovoluujeme upozornit, že uvedené sdělení v elektronické podobě představuje skutečnosti tvořící obchodní tajemství společnosti EZ Distribuce, a. s. Poskytnuté informace jsou dále také doprovázeny informacemi a obchodně citlivými informacemi společnosti EZ Distribuce, a. s. Z výše uvedených důvodů si Vás proto společnost EZ Distribuce, a. s., dovoluje upozornit, že s poskytnutými informacemi je třeba nakládat dle platných právních předpisů, v opačném případě se vystavujete postihu ve smyslu platné právní úpravy. V této souvislosti si Vás dále dovoluujeme upozornit, že požadované informace nesmí být předány, sděleny, využity, zpublikovány, či jiným způsobem postoupeny na jakoukoli třetí osobu bez předchozího prokazatelného souhlasu společnosti EZ Distribuce, a. s. Informace o existenci sítí mohou být využity pouze pro účel, pro který byly vyžádány.

S pozdravem

EZ Distribuce, a. s.

Dičín, Dičín IV-Podmokly
Teplická 874/8
PS 405 02
IČ : 24729035

Přílohy

Situace výkres zájmového území

EZ Distribuce, a. s.

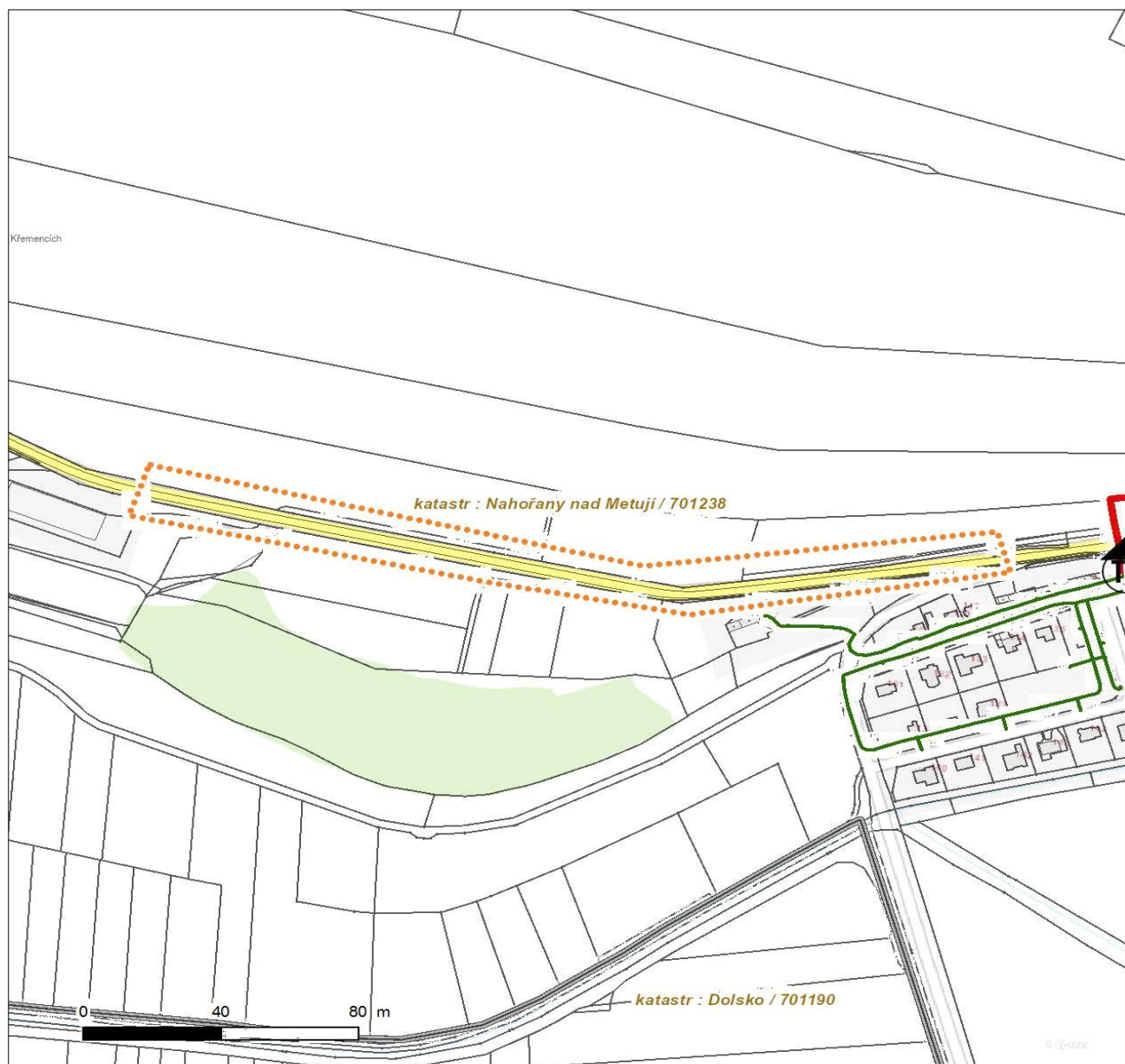
Dičín, Dičín IV-Podmokly, Teplická 874/8, PS 405 02 | IČ : 24729035, DIČ : CZ24729035 |
zapsaná v obchodním rejstříku vedeném u Krajského soudu v Ústí nad Labem, sp. zn. B 2145 |
e-mail: info@cezdistribuce.cz, www.cezdistribuce.cz |
zasílací adresa: EZ Distribuce, a. s., Plzeň, Guldenerova 2577/19, PS 326 00



Platí pouze se sdělením číslo 0100944463.

Zakreslené polohy zařízení v příloze jsou pouze informativní.

Situace výkres zájmového území (klad mapových listů)



Není-li zobrazena katastrální mapa, zadejte žádost znovu. Katastrální mapa je generována prostřednictvím externí WMS služby, jejíž provoz nezajišťuje společnost ČEZ Distribuce, a. s.

LEGENDA

- Podzemní vedení NN do 1kV
- Nadzemní vedení NN do 1kV
- Podzemní vedení VN do 35 kV
- Nadzemní vedení VN do 35 kV
- Podzemní vedení VVN 110kV
- Nadzemní vedení VVN 110kV
- NN přívod odběratele
- Cizí energetické vedení
- Zájmové území



Stanice do 52 kV - stožárová



Stanice do 52 kV - zděná



Transformovna (nad 52 kV)



Probíhající investice ČEZ Distribuce



Stanice ČEZ Distribuce ve výstavbě



Zařízení ČEZ Distribuce ve výstavbě



Hranice katastrálního území



ŽADATEL

ing. Radim Doležal

NAŠE ZNAČKA

0100944464

VYŘÍZENO DNE

21.06.2018

Sdělení o existenci energetického zařízení v majetku společnosti EZ Distribuce, a. s., pro akci:

Silnice II/285 Jaroměř - Nové Město nad Metují, úseky 1,2 a 3 (SO103, část5)

Vážený zákazníku,

dovolujeme si reagovat na Vaši žádost číslo 0100944464 ze dne 21.06.2018 o sdělení o existenci energetického zařízení v majetku společnosti EZ Distribuce, a. s., ve Vámi vymezeném zájmovém území.

V majetku EZ Distribuce, a. s., se na Vámi uvedeném zájmovém území nachází nebo ochranným pásmem zasahuje energetické zařízení typu:

	síť NN	síť VN	síť VVN
Podzemní síť	stejně		
Nadzemní síť	stejně	stejně	
Stanice	stejně		

Energetické zařízení je chráněno ochranným pásmem podle § 46 zákona č. 458/2000 Sb., o podmínkách podnikání a o výkonu státní správy v energetických odvětvích a o změně některých zákonů (energetický zákon), ve znění pozdějších předpisů. Přiblížený průběh tras energetických zařízení zasíláme v příloze k tomuto dopisu. Dovolujeme si upozornit, že v trase kabelového vedení může být uloženo několik kabelů.

V případě, že uvažovaná akce neboinnost zasáhne do ochranného pásma nadzemních vedení nebo trafostanic, popřípadě bude po vytyčení zjištěno, že zasahuje do ochranného pásma podzemních vedení, je nutné písemně požádat společnost EZ Distribuce, a. s., o souhlas s inností v ochranném pásmu (formulář je k dispozici na www.cezdistribuce.cz v části Formulář / innosti v ochranných pásmech, kontaktní údaje pro podání Vaší žádosti naleznete v zápatí). Jestliže uvažovaná akce vyvolá potřebu dílčí změny trasy vedení nebo umístění některých prvků energetického zařízení, je nutné včas společnost EZ Distribuce, a. s., požádat o přeložku zařízení podle § 47 energetického zákona. Dovolujeme si Vás rovněž upozornit, že v zájmovém území se může nacházet také energetické zařízení, které není v majetku společnosti EZ Distribuce, a. s.

V případě existence podzemních energetických zařízení je povinností stavebníka alespoň třináct dní před započetím zemních prací požádat o tzv. vytyčení. Kontaktní údaje pro podání žádosti naleznete na www.cezdistribuce.cz v části Kontakty.

Pokud dojde k obnažení kabelového vedení nebo k poškození energetického zařízení, nahlašte nám prosím tuto skutečnost bezodkladně jako poruchu na bezplatnou linku 800 850 860.

Toto sdělení je platné do 21.12.2018 a je jedním z podkladů pro zpracování projektové dokumentace, pokud je taková dokumentace zpracovávána. Toto sdělení však nenahrazuje vyjádření provozovatele distribuční soustavy k projektové dokumentaci pro územní nebo stavební řízení, k připojení nového odběru, zdroje elektrické energie nebo k navýšení rezervovaného výkonu a mimo havárií ani souhlas s inností v ochranném pásmu.

V souvislosti s výše uvedeným si Vás dovoluujeme upozornit, že uvedené sdělení včetně jeho příloh obsahuje skutečnosti tvořící obchodní tajemství společnosti EZ Distribuce, a. s. Poskytnuté informace jsou dále také doprovázeny informacemi a obchodně citlivými informacemi společnosti EZ Distribuce, a. s. Z výše uvedených důvodů si Vás proto společnost EZ Distribuce, a. s., dovoluujeme upozornit, že s poskytnutými informacemi je třeba nakládat dle platných právních předpisů, v opačném případě se vystavujete postihu ve smyslu platné právní úpravy. V této souvislosti si Vás dále dovoluujeme upozornit, že požadované informace nesmí být předány, sděleny, využity, zprístupněny, či jiným způsobem postoupeny na jakoukoli třetí osobu bez předchozího prokazatelného souhlasu společnosti EZ Distribuce, a. s. Informace o existenci sítí mohou být využity pouze pro účel, pro který byly vyžádány.

S pozdravem

EZ Distribuce, a. s.

Dělná, Dělná IV-Podmokly

Teplická 874/8

PS 405 02

I : 24729035

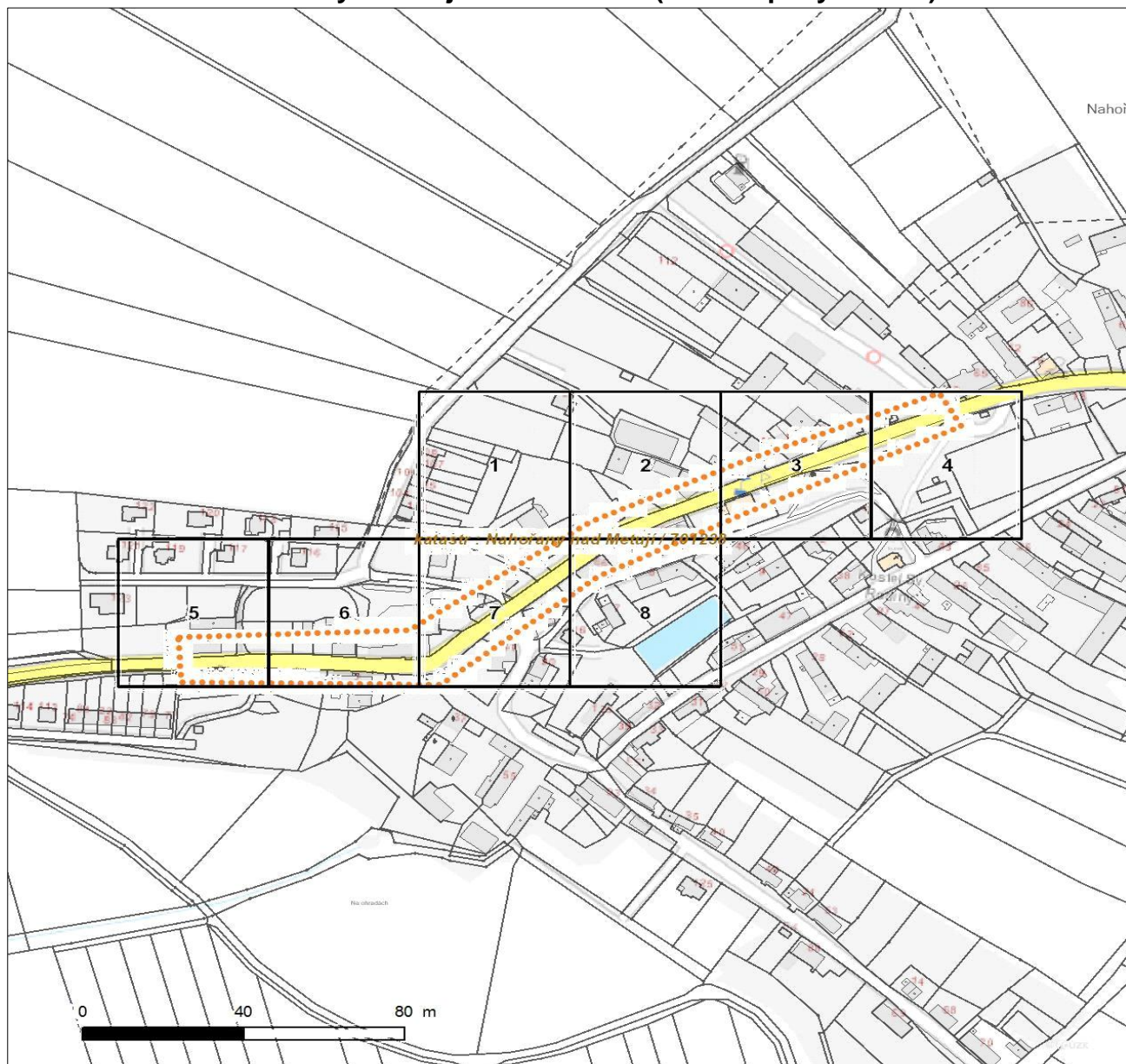
Přílohy

1. Situace a výkres zájmového území
2. Podmínky pro provádění činností v ochranných pásmech energetických zařízení

Platí pouze se sdělením číslo 0100944464.

















Zakreslené polohy zařízení v příloze jsou pouze informativní.

Situace výkres zájmového území (klad mapových listů)



Není-li zobrazena katastrální mapa, zadejte žádost znovu. Katastrální mapa je generována prostřednictvím externí WMS služby, jejíž provoz nezajišťuje společnost ČEZ Distribuce, a. s.

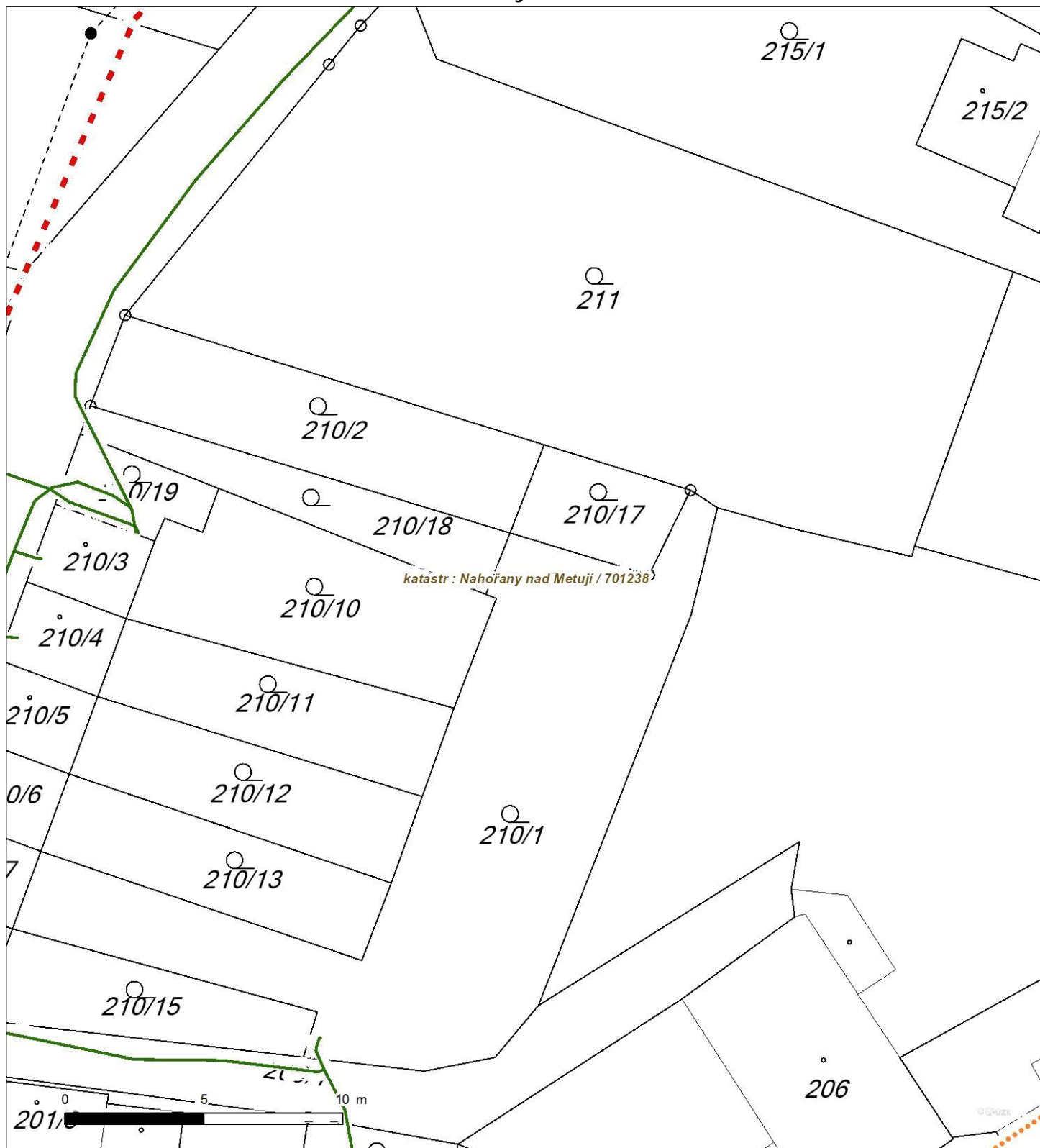
LEGENDA

	Podzemní vedení NN do 1kV		Stanice do 52 kV - stožárová
	Nadzemní vedení NN do 1kV		Stanice do 52 kV - zděná
	Podzemní vedení VN do 35 kV		Transformovna (nad 52 kV)
	Nadzemní vedení VN do 35 kV		Probíhající investice ČEZ Distribuce
	Podzemní vedení VVN 110kV		Stanice ČEZ Distribuce ve výstavbě
	Nadzemní vedení VVN 110kV		Zařízení ČEZ Distribuce ve výstavbě
	NN přívod odběratele		Hranice katastrálního území
	Cizí energetické vedení		
	Zájmové území		

Platí pouze se sdělením číslo 0100944464.

Zakreslené polohy za ízení v p íloze jsou pouze informativní.

Situa ní výkres - list 1

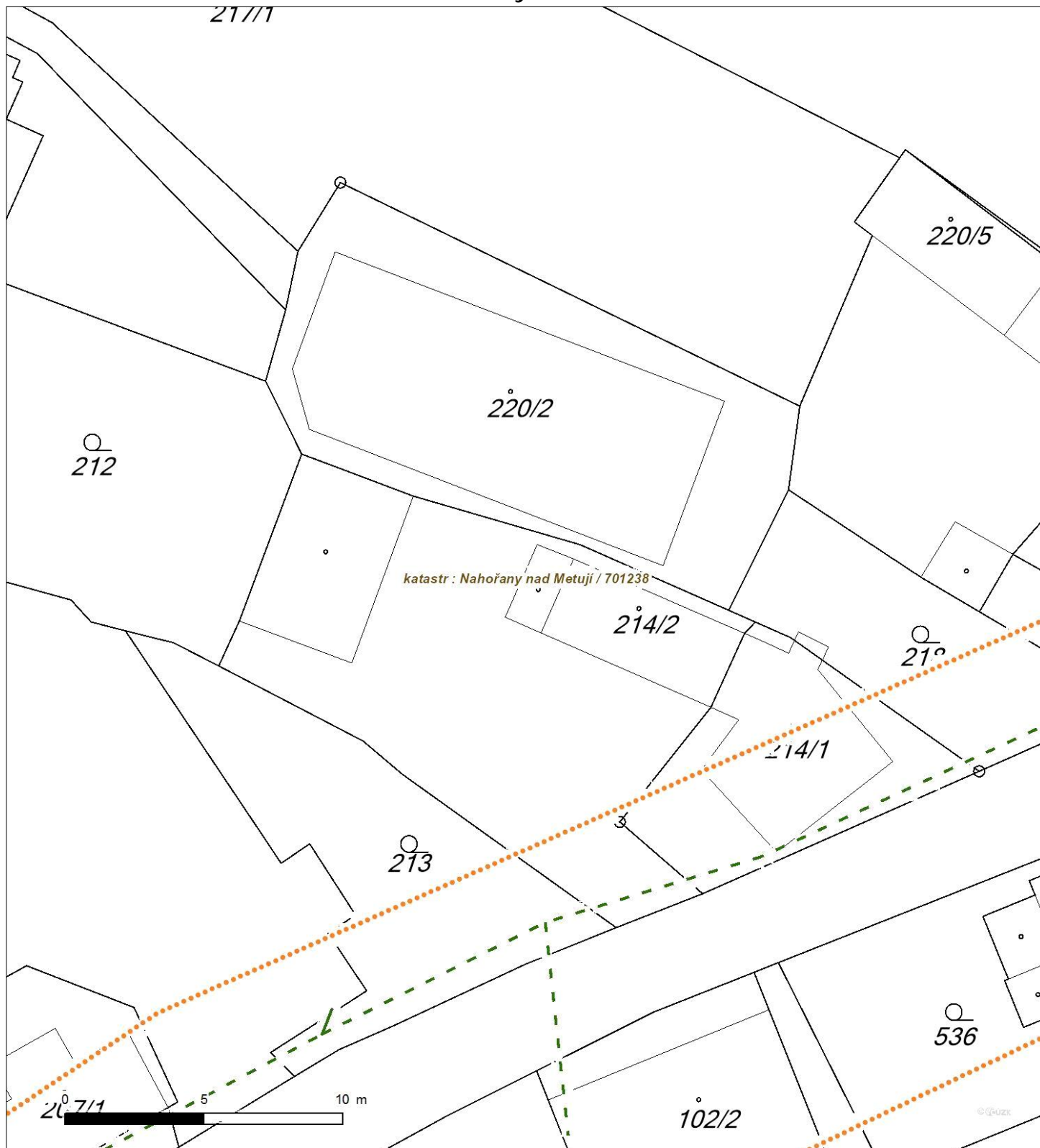


Není-li zobrazena katastrální mapa, zadejte žádost znovu. Katastrální mapa je generována prostřednictvím externí WMS služby, jejíž provoz nezajišťuje společnost EZ Distribuce, a. s.

Platí pouze se sdělením číslo 0100944464.

Zakreslené polohy za ízení v p íloze jsou pouze informativní.

Situa ní výkres - list 2



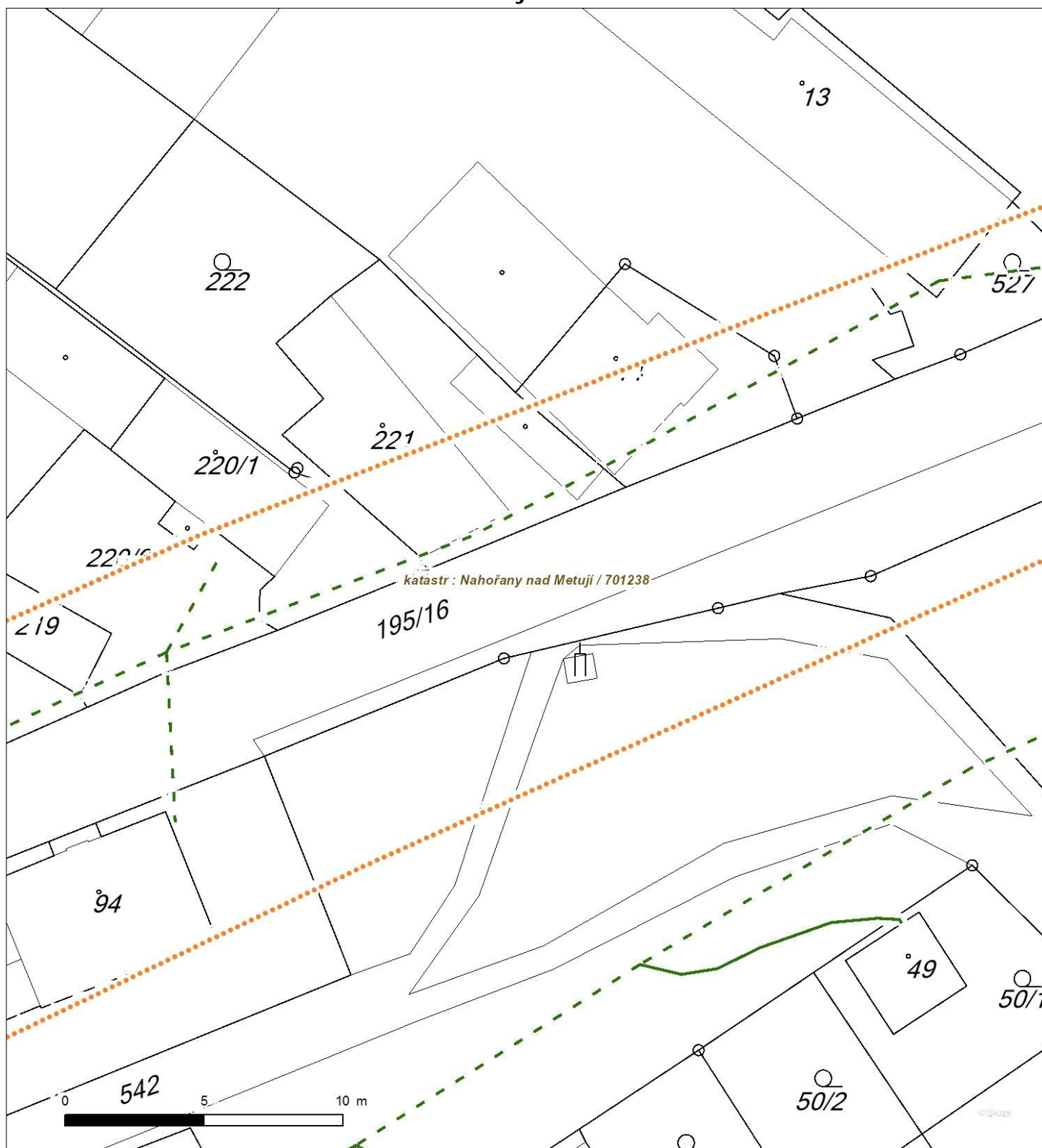
Není-li zobrazena katastrální mapa, zadejte žádost znovu. Katastrální mapa je generována prostřednictvím externí WMS služby, jejíž provoz nezajišťuje společnost EZ Distribuce, a. s.



Platí pouze se sdělením číslo 0100944464.

Zakreslené polohy zařízení v příloze jsou pouze informativní.

Situční výkres - list 3



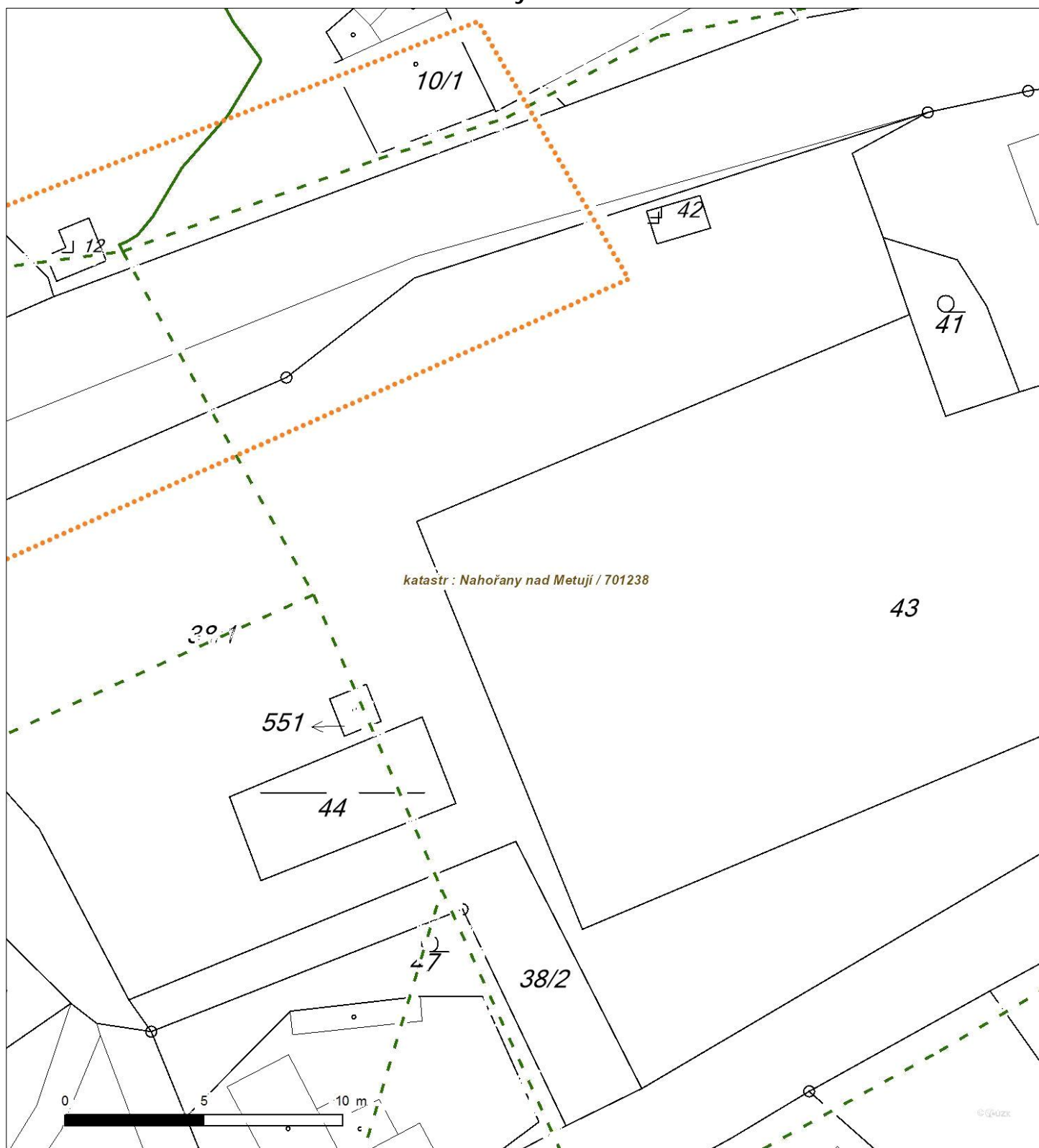
Není-li zobrazena katastrální mapa, zadejte žádost znovu. Katastrální mapa je generována prostřednictvím externí WMS služby, jejíž provoz nezajišťuje společnost EZ Distribuce, a. s.



Platí pouze se sdělením číslo 0100944464.

Zakreslené polohy zařízení v příloze jsou pouze informativní.

Situční výkres - list 4



Není-li zobrazena katastrální mapa, zadejte žádost znovu. Katastrální mapa je generována prostřednictvím externí WMS služby, jejíž provoz nezajišťuje společnost EZ Distribuce, a. s.



Platí pouze se sdělením číslo 0100944464.

Zakreslené polohy zařízení v příloze jsou pouze informativní.

Situční výkres - list 5



Není-li zobrazena katastrální mapa, zadejte žádost znovu. Katastrální mapa je generována prostřednictvím externí WMS služby, jejíž provoz nezajišuje společnost EZ Distribuce, a. s.



Platí pouze se sdělením číslo 0100944464.

Zakreslené polohy zařízení v příloze jsou pouze informativní.

Situční výkres - list 6

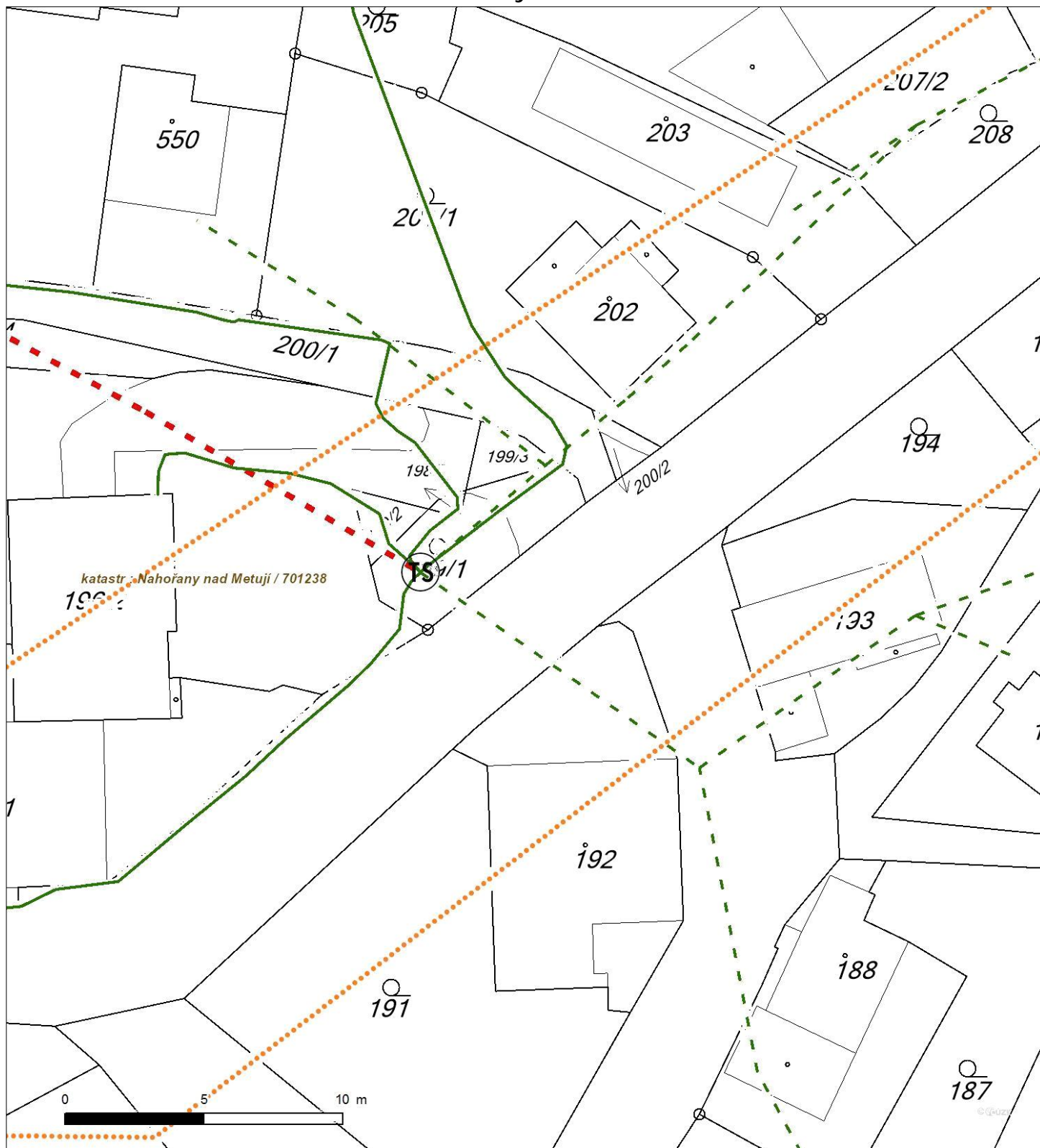


Není-li zobrazena katastrální mapa, zadejte žádost znovu. Katastrální mapa je generována prostřednictvím externí WMS služby, jejíž provoz nezajišťuje společnost EZ Distribuce, a. s.

Platí pouze se sdělením číslo 0100944464.

Zakreslené polohy za ízení v p íloze jsou pouze informativní.

Situ a ní výkres - list 7

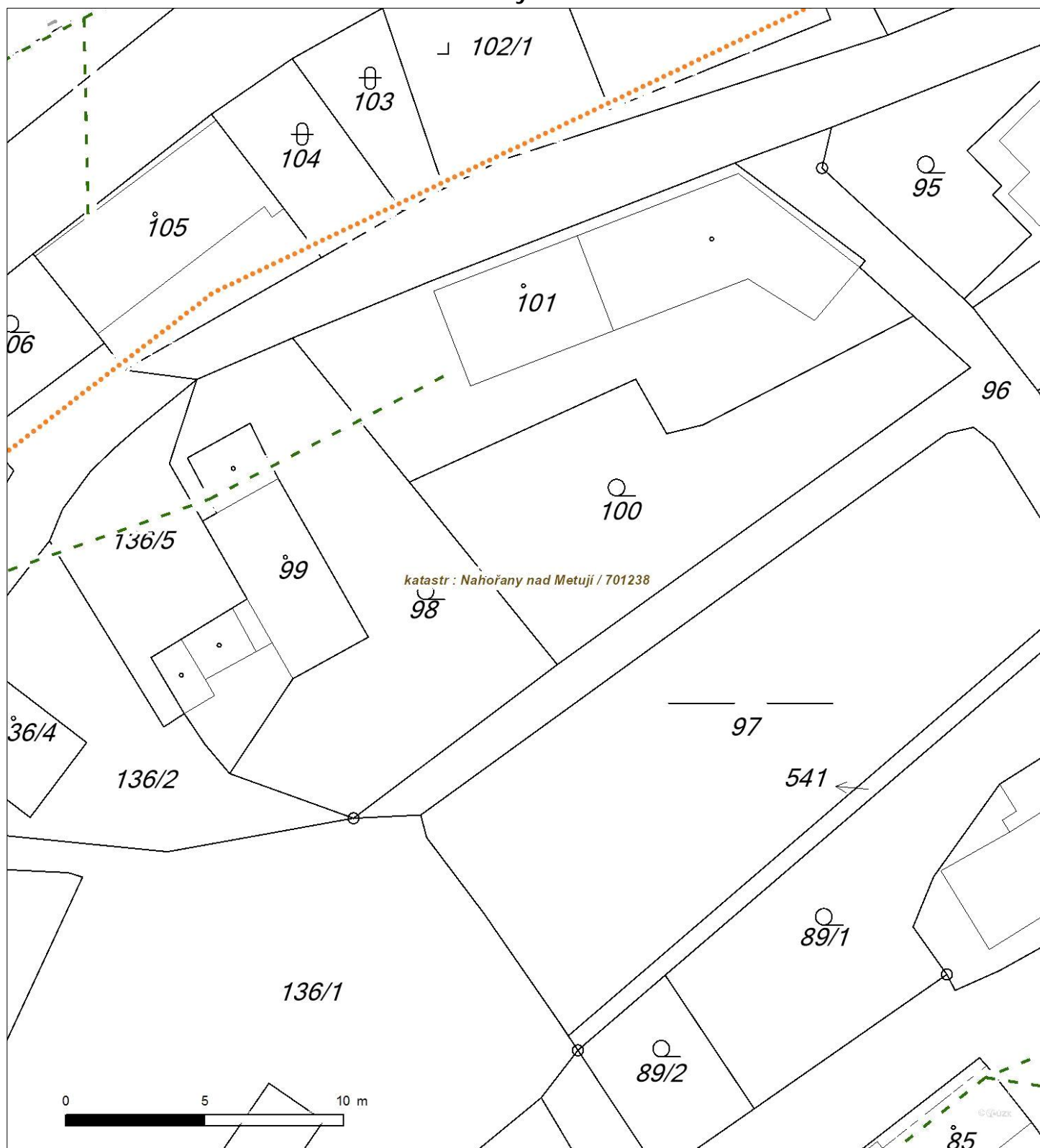


Není-li zobrazena katastrální mapa, zadejte žádost znovu. Katastrální mapa je generována prostřednictvím externí WMS služby, jejíž provoz nezajiš uje společnost EZ Distribuce, a. s.

Platí pouze se sdělením číslo 0100944464.

Zakreslené polohy za ízení v p íloze jsou pouze informativní.

Situa ní výkres - list 8



Není-li zobrazena katastrální mapa, zadejte žádost znovu. Katastrální mapa je generována prostřednictvím externí WMS služby, jejíž provoz nezajišťuje společnost EZ Distribuce, a. s.



PODMÍNKY PRO PROVÁDĚNÍ INNSTÍ V OCHRANNÝCH PÁSMECH PODZEMNÍCH VEDENÍ

Ochranné pásmo podzemních vedení elektrizační soustavy do 110 kV včetně vedení idicí, měřicí a zabezpečovací techniky je stanoveno v § 46, odst. (5), Zák. č. 458/2000 Sb., tj. zákona o podmínkách podnikání a o výkonu státní správy v energetických odvětvích a o změně některých zákonů (energetický zákon), ve znění pozdějších předpisů (dále jen "energetický zákon"), a miní 1 metr po obou stranách krajního kabelu kabelové trasy, nad 110 kV miní 3 metry po obou stranách krajního kabelu.

V ochranném pásmu podzemního vedení je podle § 46 odst. (8) a (10) energetického zákona zakázáno:

- a) z izovat bez souhlasu vlastníka to, čeho za ízení stavby í umís ovat konstrukce a jiná podobná za ízení, jakož í usklad ovat ho lavé a výbušné látky,
 - b) provád ět bez souhlasu vlastníka zemní práce,
 - c) provád ět innosti, které by mohly ohrozit spolehlivost a bezpečnost provozu to, čeho za ízení nebo ohrozit život, zdraví í majetek osob,
 - d) provád ět innosti, které by znemož ovaly nebo podstatn ě znesnad ovaly p ístup k to, čeho za ízením,
 - e) vysazovat trvalé porosty a p ejížd ět vedení ě žkými mechanizmy.
- Pokud stavba nebo stavební innost zasahuje do ochranného pásma podzemního vedení, je třeba požádat o písemný souhlas vlastníka nebo provozovatele tohoto za ízení na základ ě § 46, odst. (8) a (11) energetického zákona.

V ochranných pásmech podzemních vedení je třeba dále dodržovat následující podmínky:

- 1. Dodavatel prací musí před zahájením prací zajistit vytýčení podzemního za ízení a prokazatelně seznámit pracovníky, jichž se to týká, s jejich polohou a upozornit na odchylky od výkresové dokumentace.
- 2. Výkopové práce do vzdálenosti 1 metr od osy (krajního) kabelu musí být provád ěny ru ě.
- 3. Zemní práce musí být provád ěny v souladu s SN 73 6133 Návrh a provád ění zemního t ělesa pozemních komunikací a p í zemních pracích musí být dodrženo Na ízení vlády č. 591/2006 Sb., bližších minimálních požadavcích na bezpečnost a ochranu zdraví p í práci na staveništích.
- 4. Místa k ížení a soub ěhy ostatních za ízení se za ízeními energetiky musí být vyprojektovány a provedeny zejména dle SN 73 6005, SN EN 50 341-1,2, SN EN 50341-3-19, SN EN 50423-1, SN 33 2000-5-52 a PNE 33 3302.
- 5. Dodavatel prací musí oznámit p íslušnému provozovateli distribuční soustavy zahájení prací minimáln ě 3 pracovní dny předem.
- 6. P í pot eb ě p ejížd ění podzemních vedení vozidly nebo mechanizmy je třeba po dohod ě s provozovatelem provést dodatečnou ochranu proti mechanickému poškození.
- 7. Je zakázáno manipulovat s obnaženými kabely pod nap ětím. Odkryté kabely musí být za vypnutého stavu řádn ě vyv řšeny, chrán ěny proti poškození a ozna ěny výstražnou tabulkou dle SN ISO 3864.
- 8. Před záhozem kabelové trasy musí být provozovatel kabelu vyzván ke kontrole uložení. Pokud tato organizace provád ějí zemní práce neprovede, vyhrazuje si provozovatel distribuční soustavy právo nechat inkriminované místo znovu odkrýt.
- 9. P í záhozu musí být zemina pod kabely řádn ě udusána, kabely zapískovány a provedeno krytí proti mechanickému poškození.
- 10. Bez předchozího souhlasu je zakázáno snižovat nebo zvyšovat vrstvu zeminy nad kabelem.
- 11. Každé poškození za ízení provozovatele distribuční soustavy musí být okamžit ě nahlášeno na Kontaktní bezplatnou linku EZ Distribuce 800 850 860, která je Vám k dispozici 24 hodin denn ě, 7 dní v týdnu.
- 12. Ukon ění stavby musí být neprodlen ě ohlášeno p íslušnému provoznímu útvaru.
- 13. Po dokon ění stavby provozovatel distribuční soustavy nesouhlasí s vyhlášením ochranného pásma nových rozvod ě, které jsou budovány, protože se již jedná o práce v ochranném pásmu za ízení provozovatele distribuční soustavy. P ípadn ě opravy nebo rekonstrukce na sv ěm za ízení nebude provozovatel distribuční soustavy provád ět na výjimku z ochranného pásma nebo na základ ě souhlasu s inností v tomto pásmu.

P ípadn ě nedodržení uvedených podmínek bude ěšeno p íslušným stavebním úřadem nebo nahlášeno Energetickému regulačnímu úřadu jako správní delikt ve smyslu p íslušného ustanovení energetického zákona spo ívající v porušení zákazu provád ět innosti v ochranných pásmech dle § 46 uvedeného zákona.



PODMÍNKY PRO PROVÁDĚNÍ PRÁČÍ V OCHRANNÝCH PÁSMECH NADZEMNÍCH VEDENÍ

Ochranné pásmo nadzemního vedení podle § 46, odst. (3), Zák. č. 458/2000 Sb., tj. zákona o podmínkách podnikání a o výkonu státní správy v energetických odvětvích a o změnách některých zákonů (energetický zákon), ve znění pozdějších předpisů (dále jen "energetický zákon") je souvislý prostor vymezený svislými rovinami vedenými po obou stranách vedení ve vodorovné vzdálenosti minimálně kolmo na vedení, které odděluje od krajního vodiče vedení na obě jeho strany:

- a) u napětí nad 1 kV a do 35 kV včetně
 - pro vodiče bez izolace 7 metrů (resp. 10 metrů u zařízení postaveného do 31. 12. 1994, vyjma lesních prvků, kde rozsah ochranného pásma i do uvedeného data činí 7 metrů),
 - pro vodiče s izolací základní 2 metry,
 - pro závěsná kabelová vedení 1 metr;
- b) u napětí nad 35 kV do 110 kV včetně
 - pro vodiče bez izolace 12 metrů (resp. 15 metrů u zařízení postaveného do 31. 12. 1994).
 - pro vodiče s izolací základní 5 metrů

Poznámka: Nadzemní vedení nízkého napětí (do 1 kV) není chráněno ochranným pásmem.

Přiinnostech prováděných v jeho blízkosti (práce v blízkosti) je nutné dodržet vzdálenosti dané SN EN 50110-1 ed. 2.

V ochranném pásmu nadzemního vedení je podle § 46 odst. (8) a (9) energetického zákona zakázáno:

1. z izovat bez souhlasu vlastníka to, co za účelem stavby či umístění konstrukce a jiná podobná zařízení, jakož i uskladňovat hořlavé a výbušné látky,
2. provádět bez souhlasu vlastníka zemní práce,
3. provádět činnosti, které by mohly ohrozit spolehlivost a bezpečnost provozu to, co za účelem nebo ohrozit život, zdraví či majetek osob,
4. provádět činnosti, které by znemožňovaly nebo podstatně znesnadňovaly přístup k tomtomu za účelem,
5. vysazovat chmelnice a nechávat růst porosty nad výškou 3 metry.

Pokud stavba nebo stavební činnost zasahuje do ochranného pásma nadzemního vedení, je třeba požádat o písemný souhlas vlastníka nebo provozovatele tohoto zařízení na základě § 46, odst. (8) a (11) energetického zákona.

V ochranných pásmech nadzemních vedení je třeba dále dodržovat následující podmínky:

1. Při pohybu nebo pracích v blízkosti elektrického vedení vysokého napětí se nesmí osoby, předměty, prostědky nemající povahu jeřábu přiblížit k živým částem - vodičům blíže než 2 metry (dle SN EN 50110-1).
2. Jeřáby a jim podobná zařízení musí být umístěny tak, aby v kterékoli poloze byly všechny jejich části mimo ochranné pásmo vedení, a musí být zamezeno vyvrstvení lana.
3. Je zakázáno stavět budovy nebo jiné objekty v ochranných pásmech nadzemních vedení vysokého napětí.
4. Je zakázáno, provádět veškeré pozemní práce, při kterých by byla narušena stabilita podpůrných bodů - sloupů nebo stožárů.
5. Je zakázáno upevňovat antény, reklamy, ukazatele apod. pod, přes nebo přímo na stožáry elektrického vedení.
6. Dodavatel prací musí prokazatelně seznámit své pracovníky, jichž se to týká s SN EN 50110-1.
7. Pokud není možné dodržet body 1 až 4, je možné požádat příslušný provozní útvar provozovatele distribuční soustavy o další řešení (zajištění odborného dohledu pracovníka s elektrotechnickou kvalifikací dle Vyhlášky č. 50/1978 Sb., vypnutí a zajištění zařízení, zaizolování živých částí apod.), pokud nejsou tyto podmínky již součástí jiného vyjádření ke konkrétní stavbě.
8. V případě požadavku na vypnutí zařízení po nezbytnou dobu provádění prací je nutné požádat minimálně 2 měsíce před požadovaným termínem. V případě vedení nízkého napětí je možné též požádat o zaizolování částí vedení.

Případné nedodržení uvedených podmínek bude řešeno příslušným stavebním úřadem nebo nahlášeno Energetickému regulačnímu úřadu jako správní delikt ve smyslu příslušného ustanovení energetického zákona, spočívající v porušení zákazu provádění činnosti v ochranných pásmech dle § 46 uvedeného zákona.



PODMÍNKY PRO PROVÁDĚNÍ PRÁČÍ V OCHRANNÝCH PÁSMECH ELEKTRICKÝCH STANIC

Ochranné pásmo elektrické stanice je stanoveno v § 46, odst. (6), Zák. č. 458/2000 Sb., tj. zákona o podmínkách podnikání a o výkonu státní správy v energetických odvětvích a o změně některých zákonů (energetický zákon), ve znění pozdějších předpisů (dále jen "energetický zákon") a je vymezeno svislými rovinami vedenými ve vodorovné vzdálenosti:

- a) u venkovních el. stanic a dále stanic s napětím větší než 52 kV v budovách 20 metrů od oplocení nebo od vnějšího lince obvodového zdiva,
- b) u stožárových elektrických stanic a vnitřních stanic s venkovním napájením s napětím nad 1 kV a menší než 52 kV na úrovni nízkého napětí 7 metrů od vnější hrany profilu stanice ve všech směrech,
- c) u kompaktních a zděných el. stanic s napájením nad 1 kV a menší než 52 kV na úrovni nízkého napětí 2 metry od vnějšího pláště stanice ve všech směrech,
- d) u vestavných el. stanic 1 metr od obestavení.

V ochranném pásmu elektrické stanice je podle § 46 odst. (8) a (10) energetického zákona zakázáno:

1. zřízet bez souhlasu vlastníka to, co zařízení stavby či umístění konstrukce a jiná podobná zařízení, jakož i uskladňovat hořlavé a výbušné látky,
2. provádět bez souhlasu vlastníka zemní práce,
3. provádět činnosti, které by mohly ohrozit spolehlivost a bezpečnost provozu to, co zařízení nebo ohrozit život, zdraví či majetek osob,
4. provádět činnosti, které by znemožňovaly nebo podstatně znesnadňovaly přístup k tomtoto zařízením.

Pokud stavba nebo stavební činnost zasahuje do ochranného pásma elektrické stanice, je třeba požádat o písemný souhlas vlastníka nebo provozovatele tohoto zařízení na základě § 46, odst. (8) a (11) energetického zákona.

V ochranném pásmu elektrické stanice je dále zakázáno provádět činnosti, které by mohly mít za následek ohrožení bezpečnosti a spolehlivosti provozu stanice nebo zmenšující či podstatně znesnadňující její obsluhu a údržbu a to zejména:

5. provádět výkopové práce ohrožující záústřední podzemních vedení vysokého a nízkého napětí nebo stabilitu stavební části el. stanice (viz podmínky pro činnosti v ochranných pásmech podzemního vedení),
6. skladovat či umístovat předměty bránící přístupu do elektrické stanice nebo k rozvaděčům vysokého nebo nízkého napětí,
7. umístovat antény, reklamy, ukazatele apod.,
8. zřízet oplocení, které by znemožnilo obsluhu el. stanice.

Případné nedodržení uvedených podmínek bude řešeno příslušným stavebním úřadem nebo nahlášeno Energetickému regulačnímu úřadu jako správní delikt ve smyslu příslušného ustanovení energetického zákona spočívající v porušení zákazu provádět činnosti v ochranných pásmech dle § 46 uvedeného zákona.

ŽADATEL

ing. Radim Dolek

NAŠE ZNAČKA
0100944466VYŘÍZENO DNE
21.06.2018

**Sdělení o existenci energetického zařízení v majetku společnosti EZ Distribuce, a. s., pro akci:
Silnice II/285 Jaroměř - Nové Město nad Metují, úseky 1,2 a 3 (SO103, část6)**

Vážený zákazníku,

dovolujeme si reagovat na Vaši žádost číslo 0100944466 ze dne 21.06.2018 o sdělení o existenci energetického zařízení v majetku společnosti EZ Distribuce, a. s., ve Vámi vymezeném zájmovém území.

V majetku EZ Distribuce, a. s., se na Vámi uvedeném zájmovém území nachází nebo ochranným pásmem zasahuje energetické zařízení typu:

	síť NN	síť VN	síť VVN
Podzemní síť	ste		
Nadzemní síť	ste		
Stanice			

Energetické zařízení je chráněno ochranným pásmem podle § 46 zákona č. 458/2000 Sb., o podmínkách podnikání a o výkonu státní správy v energetických odvětvích a o změně některých zákonů (energetický zákon), ve znění pozdějších předpisů. Přiblížený průběh tras energetických zařízení zasíláme v příloze k tomuto dopisu. Dovolujeme si upozornit, že v trase kabelového vedení může být uloženo několik kabelů.

V případě, že uvažovaná akce neboinnost zasáhne do ochranného pásma nadzemních vedení nebo trafostanic, popřípadě po vytyčení zjistíte, že zasahuje do ochranného pásma podzemních vedení, je nutné písemně požádat společnost EZ Distribuce, a. s., o souhlas s inností v ochranném pásmu (formulář je k dispozici na www.cezdistribuce.cz v části Formulář / innosti v ochranných pásmech, kontaktní údaje pro podání Vaší žádosti naleznete v zápatí). Jestliže uvažovaná akce vyvolá potřebu dílčí změny trasy vedení nebo umístění některých prvků energetického zařízení, je nutné včas společnost EZ Distribuce, a. s., požádat o přeložku zařízení podle § 47 energetického zákona. Dovolujeme si Vás rovněž upozornit, že v zájmovém území se může nacházet také energetické zařízení, které není v majetku společnosti EZ Distribuce, a. s.

V případě existence podzemních energetických zařízení je povinností stavebníka alespoň třináct dní před započetím zemních prací požádat o tzv. vytyčení. Kontaktní údaje pro podání žádosti naleznete na www.cezdistribuce.cz v části Kontakty.

Pokud dojde k obnažení kabelového vedení nebo k poškození energetického zařízení, nahlašte nám prosím tuto skutečnost bezodkladně jako poruchu na bezplatnou linku 800 850 860.

Toto sdělení je platné do 21.12.2018 a je jedním z podkladů pro zpracování projektové dokumentace, pokud je taková dokumentace zpracovávána. Toto sdělení však nenahrazuje vyjádření provozovatele distribuční soustavy k projektové dokumentaci pro územní nebo stavební řízení, k připojení nového odběru, zdroje elektrické energie nebo k navýšení rezervovaného výkonu a výkonu a mimo havárií ani souhlas s inností v ochranném pásmu.

V souvislosti s výše uvedeným si Vás dovoluujeme upozornit, že uvedené sdělení včetně jeho příloh obsahuje skutečnosti tvořící obchodní tajemství společnosti EZ Distribuce, a. s. Poskytnuté informace jsou dále také doprovázeny informacemi a obchodně citlivými informacemi společnosti EZ Distribuce, a. s. Z výše uvedených důvodů si Vás proto společnost EZ Distribuce, a. s., dovoluujeme upozornit, že s poskytnutými informacemi je potřeba nakládat dle platných právních předpisů, v opačném případě se vystavujete postihu ve smyslu platné právní úpravy. V této souvislosti si Vás dále dovoluujeme upozornit, že požadované informace nesmí být předány, sděleny, využity, zpublikovány, či jiným způsobem postoupeny na jakoukoli třetí osobu bez předchozího prokazatelného souhlasu společnosti EZ Distribuce, a. s. Informace o existenci sítí mohou být využity pouze pro účel, pro který byly vyžádány.

S pozdravem

EZ Distribuce, a. s.

Dělná, Dělná IV-Podmokly

Teplická 874/8

PS 405 02

I : 24729035

Přílohy

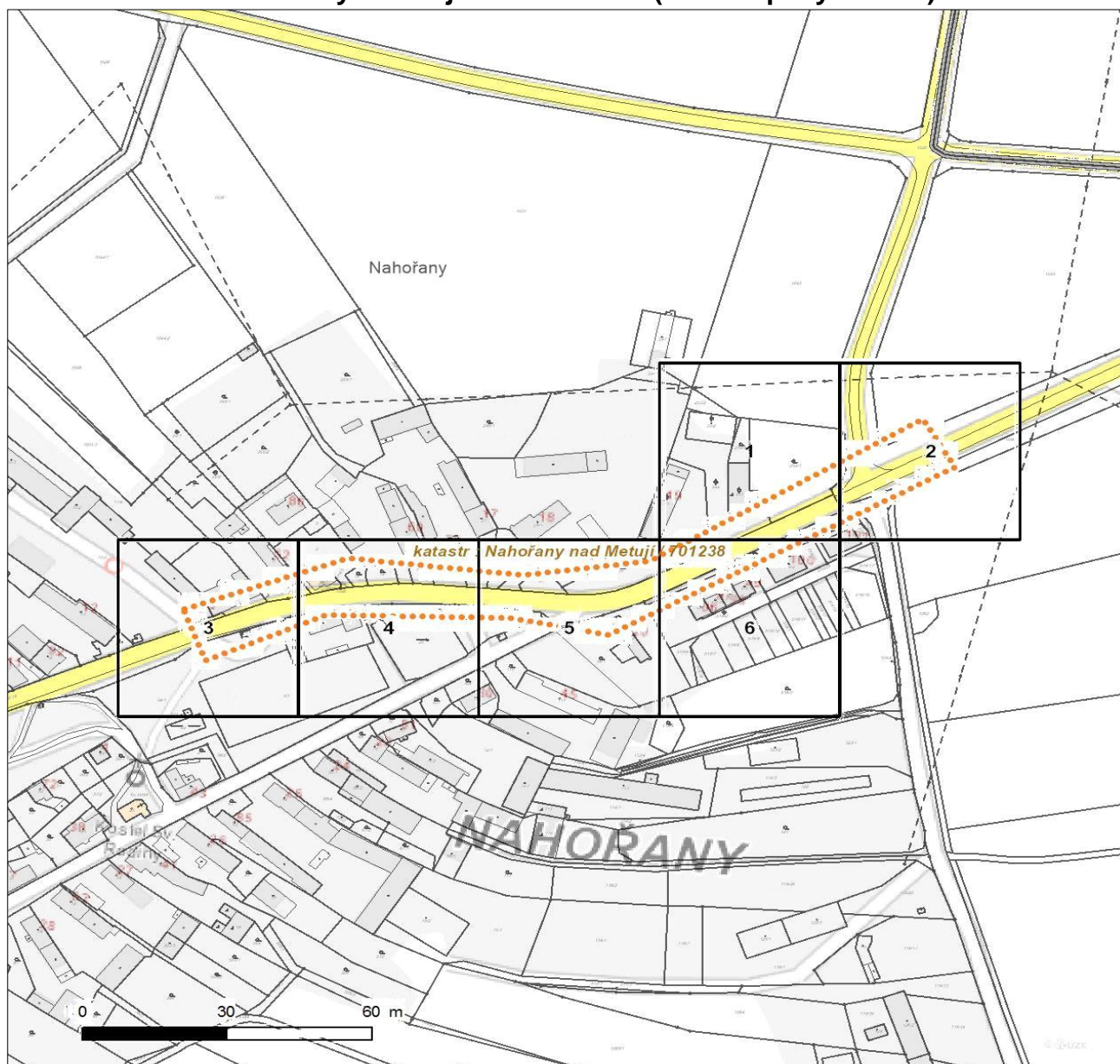
1. Situace a výkres zájmového území
2. Podmínky pro provádění činností v ochranných pásmech energetických zařízení



Platí pouze se sdělením číslo 0100944466.

Zakreslené polohy zařízení v příloze jsou pouze informativní.

Situace výkres zájmového území (klad mapových list)



Není-li zobrazena katastrální mapa, zadejte žádost znovu. Katastrální mapa je generována prostřednictvím externí WMS služby, jejíž provoz nezajišťuje společnost ČEZ Distribuce, a. s.

LEGENDA

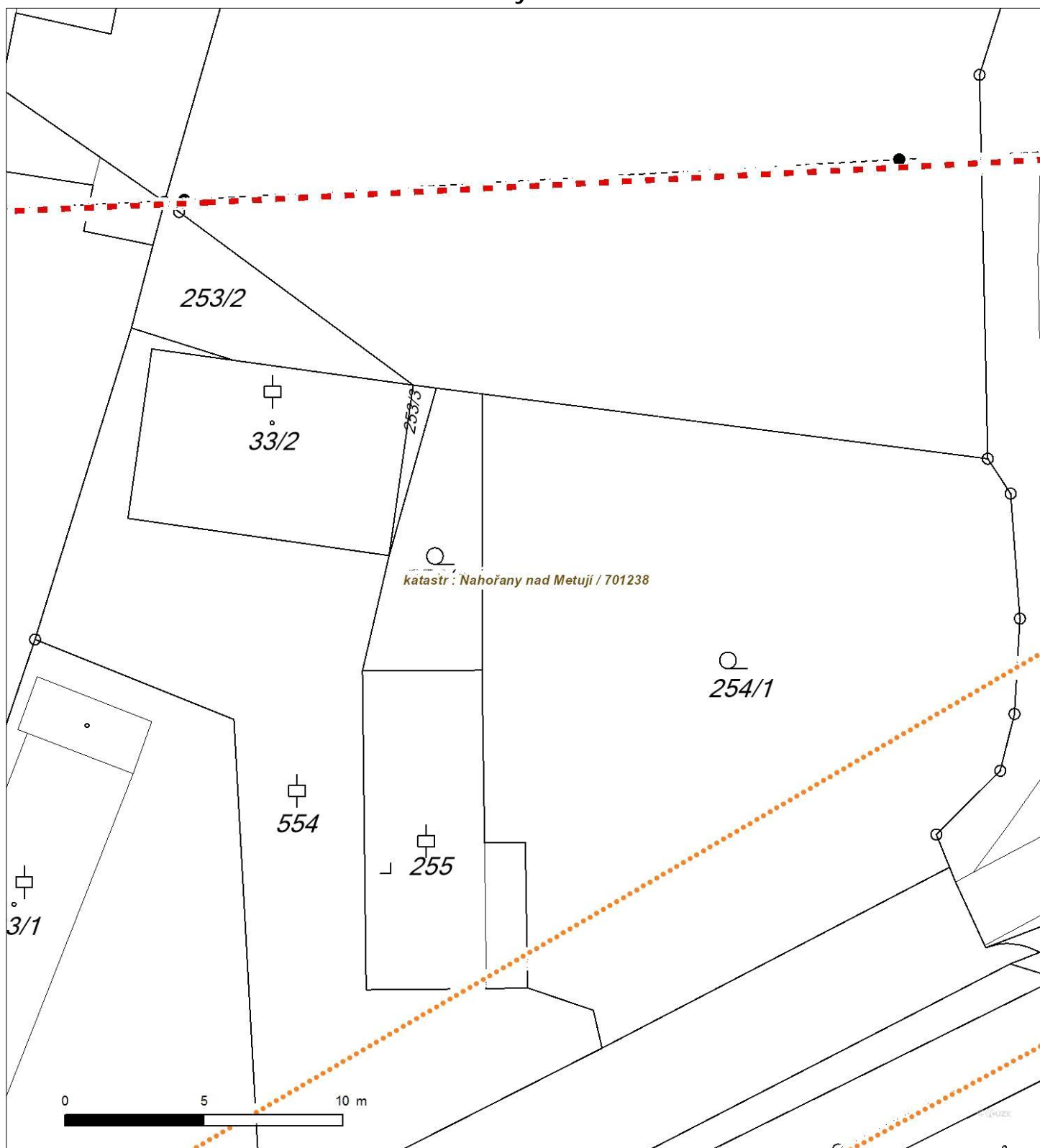
	Podzemní vedení NN do 1kV		Stanice do 52 kV - stožárová
	Nadzemní vedení NN do 1kV		Stanice do 52 kV - zděná
	Podzemní vedení VN do 35 kV		Transformovna (nad 52 kV)
	Nadzemní vedení VN do 35 kV		Probíhající investice ČEZ Distribuce
	Podzemní vedení VVN 110kV		Stanice ČEZ Distribuce ve výstavbě
	Nadzemní vedení VVN 110kV		Zařízení ČEZ Distribuce ve výstavbě
	NN přívod odběratele		Hranice katastrálního území
	Cizí energetické vedení		
	Zájmové území		



Platí pouze se sdělením číslo 0100944466.

Zakreslené polohy zařízení v příloze jsou pouze informativní.

Situční výkres - list 1



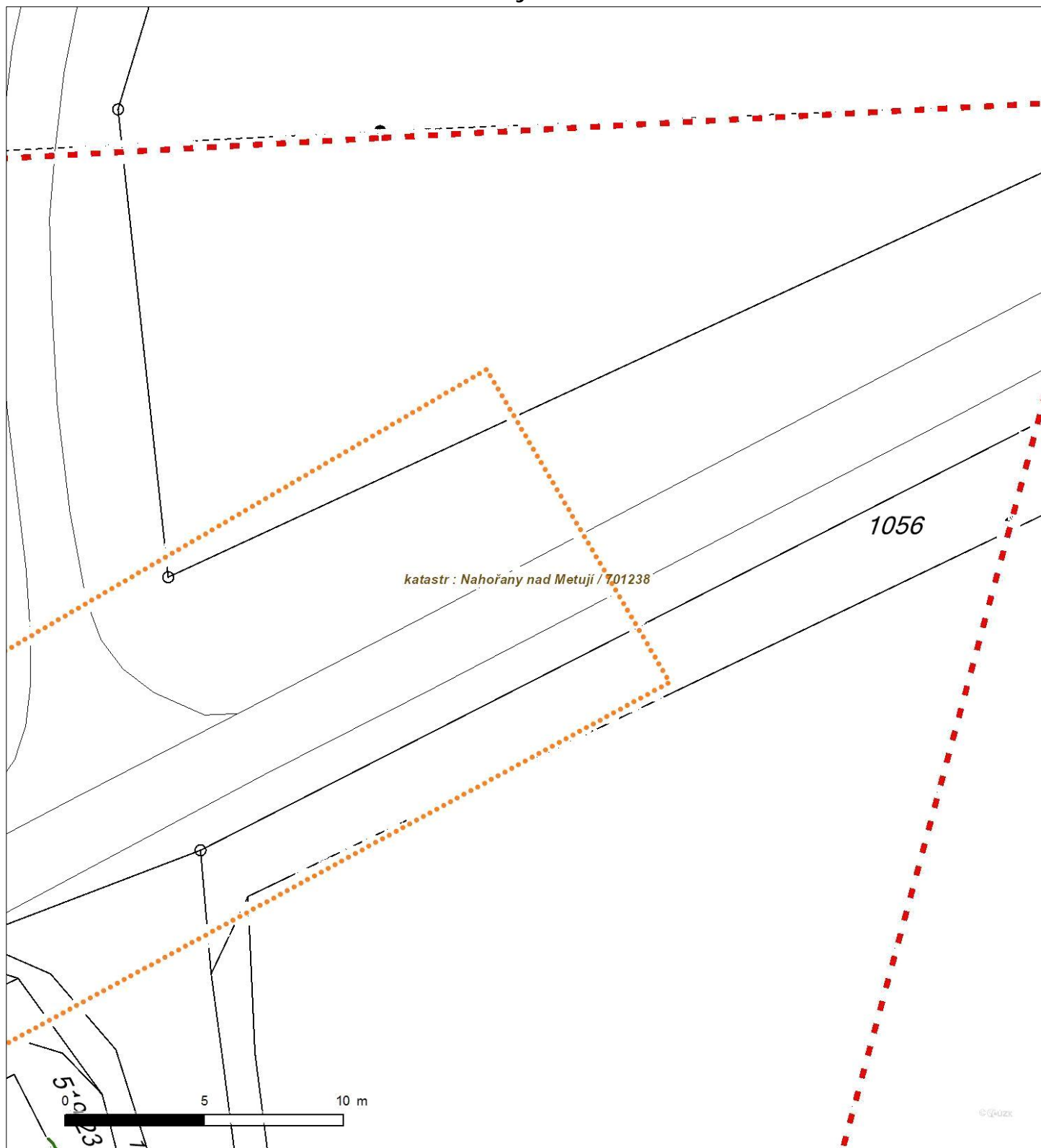
Není-li zobrazena katastrální mapa, zadejte žádost znovu. Katastrální mapa je generována prostřednictvím externí WMS služby, jejíž provoz nezajišťuje společnost EZ Distribuce, a. s.



Platí pouze se sdělením číslo 0100944466.

Zakreslené polohy zařízení v příloze jsou pouze informativní.

Situční výkres - list 2



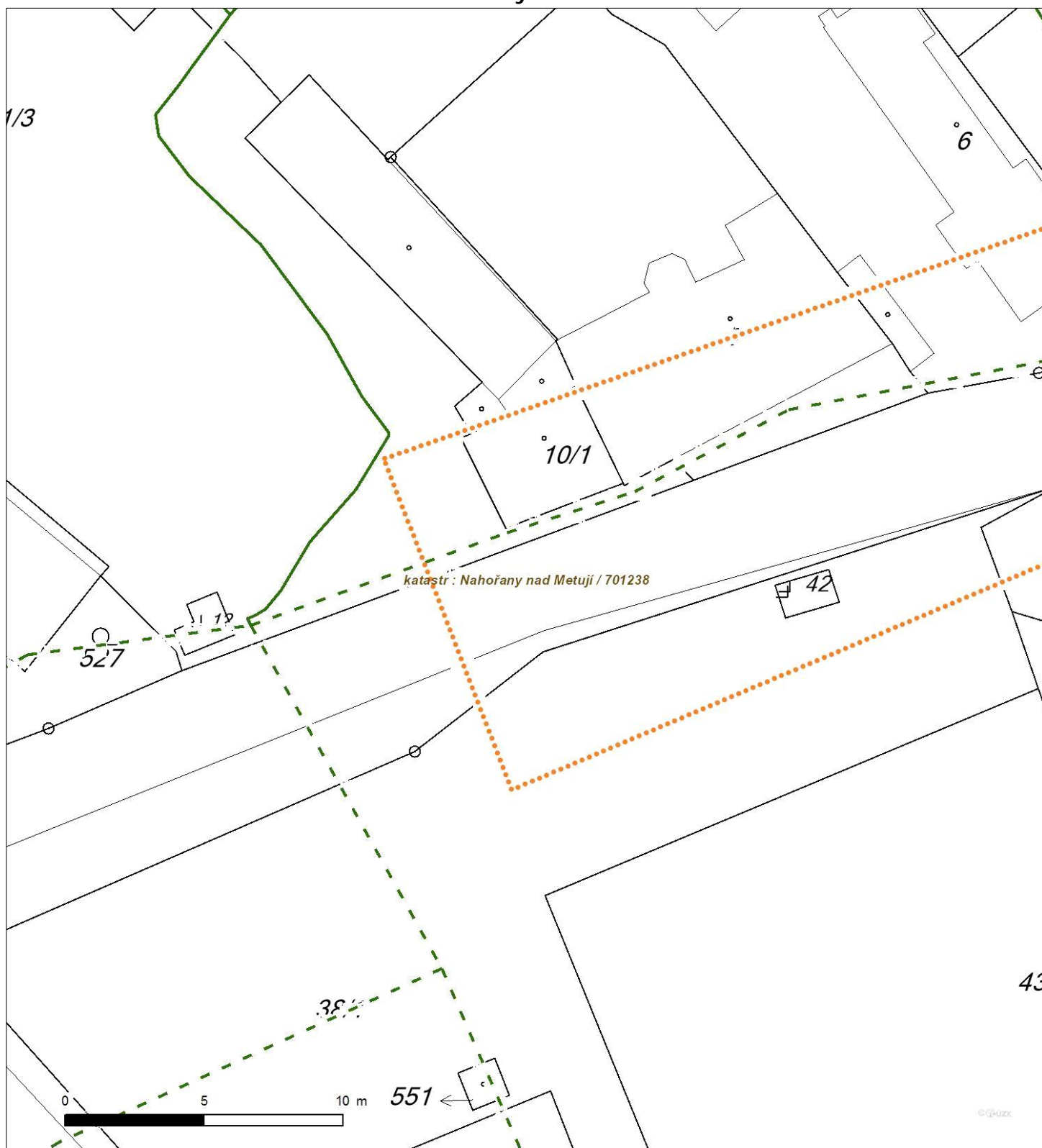
Není-li zobrazena katastrální mapa, zadejte žádost znovu. Katastrální mapa je generována prostřednictvím externí WMS služby, jejíž provoz nezajišťuje společnost EZ Distribuce, a. s.



Platí pouze se sdělením číslo 0100944466.

Zakreslené polohy zařízení v ploše jsou pouze informativní.

Situční výkres - list 3



Není-li zobrazena katastrální mapa, zadejte žádost znovu. Katastrální mapa je generována prostřednictvím externí WMS služby, jejíž provoz nezajišťuje společnost EZ Distribuce, a. s.



Platí pouze se sdělením číslo 0100944466.

Zakreslené polohy zařízení v příloze jsou pouze informativní.

Situční výkres - list 4



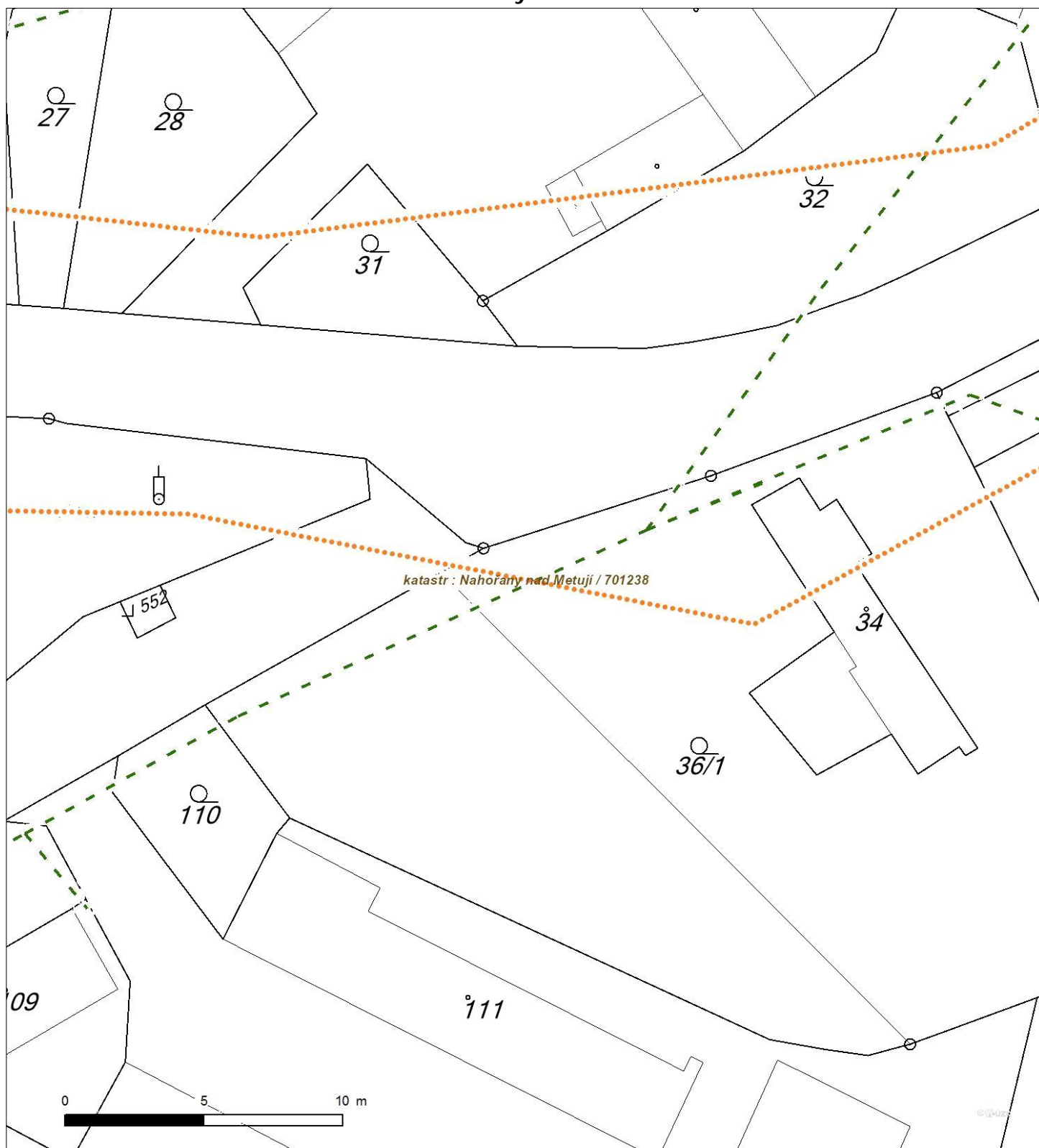
Není-li zobrazena katastrální mapa, zadejte žádost znovu. Katastrální mapa je generována prostřednictvím externí WMS služby, jejíž provoz nezajišťuje společnost EZ Distribuce, a. s.



Platí pouze se sdělením číslo 0100944466.

Zakreslené polohy zařízení v příloze jsou pouze informativní.

Situční výkres - list 5



Není-li zobrazena katastrální mapa, zadejte žádost znovu. Katastrální mapa je generována prostřednictvím externí WMS služby, jejíž provoz nezajišťuje společnost EZ Distribuce, a. s.



Platí pouze se sdělením číslo 0100944466.

Zakreslené polohy zařízení v příloze jsou pouze informativní.

Situční výkres - list 6



Není-li zobrazena katastrální mapa, zadejte žádost znovu. Katastrální mapa je generována prostřednictvím externí WMS služby, jejíž provoz nezajišuje společnost EZ Distribuce, a. s.



PODMÍNKY PRO PROVÁDĚNÍ INNSTÍ V OCHRANNÝCH PÁSMECH PODZEMNÍCH VEDENÍ

Ochranné pásmo podzemních vedení elektrizační soustavy do 110 kV včetně vedení idicí, měřicí a zabezpečovací techniky je stanoveno v § 46, odst. (5), Zák. č. 458/2000 Sb., tj. zákona o podmínkách podnikání a o výkonu státní správy v energetických odvětvích a o změně některých zákonů (energetický zákon), ve znění pozdějších předpisů (dále jen "energetický zákon"), a miní 1 metr po obou stranách krajního kabelu kabelové trasy, nad 110 kV miní 3 metry po obou stranách krajního kabelu.

V ochranném pásmu podzemního vedení je podle § 46 odst. (8) a (10) energetického zákona zakázáno:

- a) z izovat bez souhlasu vlastníka toho, co za izení stavby i umis ovat konstrukce a jiná podobná za izení, jakož i usklad ovat ho lavé a výbušné látky,
 - b) provád t bez souhlasu vlastníka zemní práce,
 - c) provád t innosti, které by mohly ohrozit spolehlivost a bezpečnost provozu toho, co za izení nebo ohrozit život, zdraví i majetek osob,
 - d) provád t innosti, které by znemož ovaly nebo podstatn znesnad ovaly p ístup k t mto za izením,
 - e) vysazovat trvalé porosty a p ejížd t vedení t žkými mechanizmy.
- Pokud stavba nebo stavební innost zasahuje do ochranného pásma podzemního vedení, je třeba požádat o písemný souhlas vlastníka nebo provozovatele tohoto za izení na základ § 46, odst. (8) a (11) energetického zákona.

V ochranných pásmech podzemních vedení je třeba dále dodržovat následující podmínky:

- 1. Dodavatel prací musí před zahájením prací zajistit vytýčení podzemního za izení a prokazatelně seznámit pracovníky, jichž se to týká, s jejich polohou a upozornit na odchylky od výkresové dokumentace.
- 2. Výkopové práce do vzdálenosti 1 metr od osy (krajního) kabelu musí být prováděny ručně. V případě provedení sond (ručně) může být tato vzdálenost snížena na 0,5 metru.
- 3. Zemní práce musí být prováděny v souladu s SN 73 6133 Návrh a provádění zemního tělesa pozemních komunikací a při zemních pracích musí být dodrženo Nařízení vlády č. 591/2006 Sb., bližších minimálních požadavků na bezpečnost a ochranu zdraví při práci na staveništích.
- 4. Místa křížení a souběhy ostatních za izení se za izeními energetiky musí být vyprojektovány a provedeny zejména dle SN 73 6005, SN EN 50 341-1,2, SN EN 50341-3-19, SN EN 50423-1, SN 33 2000-5-52 a PNE 33 3302.
- 5. Dodavatel prací musí oznámit příslušnému provozovateli distribuční soustavy zahájení prací minimálně 3 pracovní dny předem.
- 6. Při potřebě projíždění podzemních vedení vozidly nebo mechanizmy je třeba po dohodě s provozovatelem provést dodatečnou ochranu proti mechanickému poškození.
- 7. Je zakázáno manipulovat s obnaženými kabely pod napětím. Odkryté kabely musí být za vypnutého stavu řádně vyvšeny, chráněny proti poškození a označeny výstražnou tabulkou dle SN ISO 3864.
- 8. Před záhozem kabelové trasy musí být provozovatel kabelu vyzván ke kontrole uložení. Pokud tato organizace provádí zemní práce neprovede, vyhrazuje si provozovatel distribuční soustavy právo nechat inkriminované místo znovu odkryt.
- 9. Při záhozu musí být zemina pod kabely řádně udusána, kabely zapískovány a provedeno krytí proti mechanickému poškození.
- 10. Bez předchozího souhlasu je zakázáno snižovat nebo zvyšovat vrstvu zeminy nad kabelem.
- 11. Každé poškození za izení provozovatele distribuční soustavy musí být okamžitě nahlášeno na Kontaktní bezplatnou linku EZ Distribuce 800 850 860, která je Vám k dispozici 24 hodin denně, 7 dní v týdnu.
- 12. Ukončení stavby musí být neprodleně ohlášeno příslušnému provoznímu útvaru.
- 13. Po dokončení stavby provozovatel distribuční soustavy nesouhlasí s vyhlášením ochranného pásma nových rozvodů, které jsou budovány, protože se již jedná o práce v ochranném pásmu za izení provozovatele distribuční soustavy. Při případné opravě nebo rekonstrukce na svém za izení nebude provozovatel distribuční soustavy provádět na výjimku z ochranného pásma nebo na základ souhlasu s inností v tomto pásmu.

Případné nedodržení uvedených podmínek bude řešeno příslušným stavebním úřadem nebo nahlášeno Energetickému regulačnímu úřadu jako správní delikt ve smyslu příslušného ustanovení energetického zákona spoívající v porušení zákazu provádění inností v ochranných pásmech dle § 46 uvedeného zákona.



PODMÍNKY PRO PROVÁDĚNÍ PRÁČÍ V OCHRANNÝCH PÁSMECH NADZEMNÍCH VEDENÍ

Ochranné pásmo nadzemního vedení podle § 46, odst. (3), Zák. č. 458/2000 Sb., tj. zákona o podmínkách podnikání a o výkonu státní správy v energetických odvětvích a o změnách některých zákonů (energetický zákon), ve znění pozdějších předpisů (dále jen "energetický zákon") je souvislý prostor vymezený svislými rovinami vedenými po obou stranách vedení ve vodorovné vzdálenosti minimálně kolmo na vedení, které odděluje od krajního vodiče vedení na obě jeho strany:

- a) u napětí nad 1 kV a do 35 kV včetně
 - pro vodiče bez izolace 7 metrů (resp. 10 metrů u zařízení postaveného do 31. 12. 1994, vyjma lesních prvků, kde rozsah ochranného pásma i do uvedeného data činí 7 metrů),
 - pro vodiče s izolací základní 2 metry,
 - pro závěsná kabelová vedení 1 metr;
- b) u napětí nad 35 kV do 110 kV včetně
 - pro vodiče bez izolace 12 metrů (resp. 15 metrů u zařízení postaveného do 31. 12. 1994).
 - pro vodiče s izolací základní 5 metrů

Poznámka: Nadzemní vedení nízkého napětí (do 1 kV) není chráněno ochranným pásmem.

Přiinnostech prováděných v jeho blízkosti (práce v blízkosti) je nutné dodržet vzdálenosti dané SN EN 50110-1 ed. 2.

V ochranném pásmu nadzemního vedení je podle § 46 odst. (8) a (9) energetického zákona zakázáno:

1. z izovat bez souhlasu vlastníka to, co za účelem stavby či umístění konstrukce a jiná podobná zařízení, jakož i uskladňovat hořlavé a výbušné látky,
2. provádět bez souhlasu vlastníka zemní práce,
3. provádět činnosti, které by mohly ohrozit spolehlivost a bezpečnost provozu to, co za účelem nebo ohrozit život, zdraví či majetek osob,
4. provádět činnosti, které by znemožňovaly nebo podstatně znesnadňovaly přístup k tomtomu za účelem,
5. vysazovat chmelnice a nechávat růst porosty nad výškou 3 metry.

Pokud stavba nebo stavební činnost zasahuje do ochranného pásma nadzemního vedení, je třeba požádat o písemný souhlas vlastníka nebo provozovatele tohoto zařízení na základě § 46, odst. (8) a (11) energetického zákona.

V ochranných pásmech nadzemních vedení je třeba dále dodržovat následující podmínky:

1. Při pohybu nebo pracích v blízkosti elektrického vedení vysokého napětí se nesmí osoby, předměty, prostědky nemající povahu jeřábu přiblížit k živým částem - vodičům blíže než 2 metry (dle SN EN 50110-1).
2. Jeřáby a jim podobná zařízení musí být umístěny tak, aby v kterékoli poloze byly všechny jejich části mimo ochranné pásmo vedení, a musí být zamezeno vyvrstvení lana.
3. Je zakázáno stavět budovy nebo jiné objekty v ochranných pásmech nadzemních vedení vysokého napětí.
4. Je zakázáno, provádět veškeré pozemní práce, při kterých by byla narušena stabilita podpůrných bodů - sloupů nebo stožárů.
5. Je zakázáno upevňovat antény, reklamy, ukazatele apod. pod, přes nebo přímo na stožáry elektrického vedení.
6. Dodavatel prací musí prokazatelně seznámit své pracovníky, jichž se to týká s SN EN 50110-1.
7. Pokud není možné dodržet body 1 až 4, je možné požádat příslušný provozní útvar provozovatele distribuční soustavy o další řešení (zajištění odborného dohledu pracovníka s elektrotechnickou kvalifikací dle Vyhlášky č. 50/1978 Sb., vypnutí a zajištění zařízení, zaizolování živých částí apod.), pokud nejsou tyto podmínky již součástí jiného vyjádření ke konkrétní stavbě.
8. V případě požadavku na vypnutí zařízení po nezbytnou dobu provádění prací je nutné požádat minimálně 2 měsíce před požadovaným termínem. V případě vedení nízkého napětí je možné též požádat o zaizolování částí vedení.

Případné nedodržení uvedených podmínek bude řešeno příslušným stavebním úřadem nebo nahlášeno Energetickému regulačnímu úřadu jako správní delikt ve smyslu příslušného ustanovení energetického zákona, spočívající v porušení zákazu provádění činnosti v ochranných pásmech dle § 46 uvedeného zákona.



PODMÍNKY PRO PROVÁDĚNÍ PRÁČÍ V OCHRANNÝCH PÁSMECH ELEKTRICKÝCH STANIC

Ochranné pásmo elektrické stanice je stanoveno v § 46, odst. (6), Zák. č. 458/2000 Sb., tj. zákona o podmínkách podnikání a o výkonu státní správy v energetických odvětvích a o změně některých zákonů (energetický zákon), ve znění pozdějších předpisů (dále jen "energetický zákon") a je vymezeno svislými rovinami vedenými ve vodorovné vzdálenosti:

- a) u venkovních el. stanic a dále stanic s napětím větší než 52 kV v budovách 20 metrů od oplocení nebo od vnějšího lince obvodového zdiva,
- b) u stožárových elektrických stanic a vlnových stanic s venkovním napájením s napětím nad 1 kV a menší než 52 kV na úrovni nízkého napětí 7 metrů od vnější hrany profilu stanice ve všech směrech,
- c) u kompaktních a zděných el. stanic s napájením nad 1 kV a menší než 52 kV na úrovni nízkého napětí 2 metry od vnějšího pláště stanice ve všech směrech,
- d) u vestavných el. stanic 1 metr od obestavění.

V ochranném pásmu elektrické stanice je podle § 46 odst. (8) a (10) energetického zákona zakázáno:

1. zřízet bez souhlasu vlastníka to, co zařízení stavby či umístění konstrukce a jiná podobná zařízení, jakož i uskladňovat hořlavé a výbušné látky,
2. provádět bez souhlasu vlastníka zemní práce,
3. provádět činnosti, které by mohly ohrozit spolehlivost a bezpečnost provozu to, co zařízení nebo ohrozit život, zdraví či majetek osob,
4. provádět činnosti, které by znemožňovaly nebo podstatně znesnadňovaly přístup k tomtomu zařízením.

Pokud stavba nebo stavební činnost zasahuje do ochranného pásma elektrické stanice, je třeba požádat o písemný souhlas vlastníka nebo provozovatele tohoto zařízení na základě § 46, odst. (8) a (11) energetického zákona.

V ochranném pásmu elektrické stanice je dále zakázáno provádět činnosti, které by mohly mít za následek ohrožení bezpečnosti a spolehlivosti provozu stanice nebo zmenšující či podstatně znesnadňující její obsluhu a údržbu a to zejména:

5. provádět výkopové práce ohrožující záústřední podzemních vedení vysokého a nízkého napětí nebo stabilitu stavební části el. stanice (viz podmínky pro činnosti v ochranných pásmech podzemního vedení),
6. skladovat či umístovat předměty bránící přístupu do elektrické stanice nebo k rozvaděčům vysokého nebo nízkého napětí,
7. umístovat antény, reklamy, ukazatele apod.,
8. zřízet oplocení, které by znemožnilo obsluhu el. stanice.

Případné nedodržení uvedených podmínek bude řešeno příslušným stavebním úřadem nebo nahlášeno Energetickému regulačnímu úřadu jako správní delikt ve smyslu příslušného ustanovení energetického zákona spočívající v porušení zákazu provádět činnosti v ochranných pásmech dle § 46 uvedeného zákona.

ŽADATEL

ing. Radim Dolek

NAŠE ZNAČKA
0100944469VYŘÍZENO DNE
21.06.2018

**Sdělení o existenci energetického zařízení v majetku společnosti EZ Distribuce, a. s., pro akci:
Silnice II/285 Jaroměř - Nové Město nad Metují, úseky 1,2 a 3 (SO103, část7)**

Vážený zákazníku,

dovolujeme si reagovat na Vaši žádost číslo 0100944469 ze dne 21.06.2018 o sdělení o existenci energetického zařízení v majetku společnosti EZ Distribuce, a. s., ve Vámi vymezeném zájmovém území.

V majetku EZ Distribuce, a. s., se na Vámi uvedeném zájmovém území nachází nebo ochranným pásmem zasahuje energetické zařízení typu:

	síť NN	síť VN	síť VVN
Podzemní síť			
Nadzemní síť		stěna	
Stanice			

Energetické zařízení je chráněno ochranným pásmem podle § 46 zákona č. 458/2000 Sb., o podmínkách podnikání a o výkonu státní správy v energetických odvětvích a o změně některých zákonů (energetický zákon), ve znění pozdějších předpisů. Přibližný průběh tras energetických zařízení zasíláme v příloze k tomuto dopisu. Dovolujeme si upozornit, že v trase kabelového vedení může být uloženo několik kabelů.

V případě, že uvažovaná akce neboinnost zasáhne do ochranného pásma nadzemních vedení nebo trafostanic, popřípadě po vytyčení zjistíte, že zasahuje do ochranného pásma podzemních vedení, je nutné písemně požádat společnost EZ Distribuce, a. s., o souhlas s inností v ochranném pásmu (formulář je k dispozici na www.cezdistribuce.cz v části Formulář / innosti v ochranných pásmech, kontaktní údaje pro podání Vaší žádosti naleznete v zápatí). Jestliže uvažovaná akce vyvolá potřebu dílčí změny trasy vedení nebo umístění některých prvků energetického zařízení, je nutné včas společnost EZ Distribuce, a. s., požádat o přeložku zařízení podle § 47 energetického zákona. Dovolujeme si Vás rovněž upozornit, že v zájmovém území se může nacházet také energetické zařízení, které není v majetku společnosti EZ Distribuce, a. s.

V případě existence podzemních energetických zařízení je povinností stavebníka alespoň třináct dní před započetím zemních prací požádat o tzv. vytyčení. Kontaktní údaje pro podání žádosti naleznete na www.cezdistribuce.cz v části Kontakty.

Pokud dojde k obnažení kabelového vedení nebo k poškození energetického zařízení, nahlašte nám prosím tuto skutečnost bezodkladně jako poruchu na bezplatnou linku 800 850 860.

Toto sdělení je platné do 21.12.2018 a je jedním z podkladů pro zpracování projektové dokumentace, pokud je taková dokumentace zpracovávána. Toto sdělení však nenahrazuje vyjádření provozovatele distribuční soustavy k projektové dokumentaci pro územní nebo stavební řízení, k připojení nového odběru, zdroje elektrické energie nebo k navýšení rezervovaného výkonu a mimo havárií ani souhlas s inností v ochranném pásmu.

V souvislosti s výše uvedeným si Vás dovoluujeme upozornit, že uvedené sdělení včetně jeho příloh obsahuje skutečnosti tvořící obchodní tajemství společnosti EZ Distribuce, a. s. Poskytnuté informace jsou dále také doprovázeny informacemi a obchodně citlivými informacemi společnosti EZ Distribuce, a. s. Z výše uvedených důvodů si Vás proto společnost EZ Distribuce, a. s., dovoluujeme upozornit, že s poskytnutými informacemi je potřeba nakládat dle platných právních předpisů, v opačném případě se vystavujete postihu ve smyslu platné právní úpravy. V této souvislosti si Vás dále dovoluujeme upozornit, že požadované informace nesmí být předány, sděleny, využity, zprístupněny, či jiným způsobem postoupeny na jakoukoli třetí osobu bez předchozího prokazatelného souhlasu společnosti EZ Distribuce, a. s. Informace o existenci sítí mohou být využity pouze pro účel, pro který byly vyžádány.

S pozdravem

EZ Distribuce, a. s.

Dělná, Dělná IV-Podmokly

Teplická 874/8

PS 405 02

I : 24729035

Přílohy

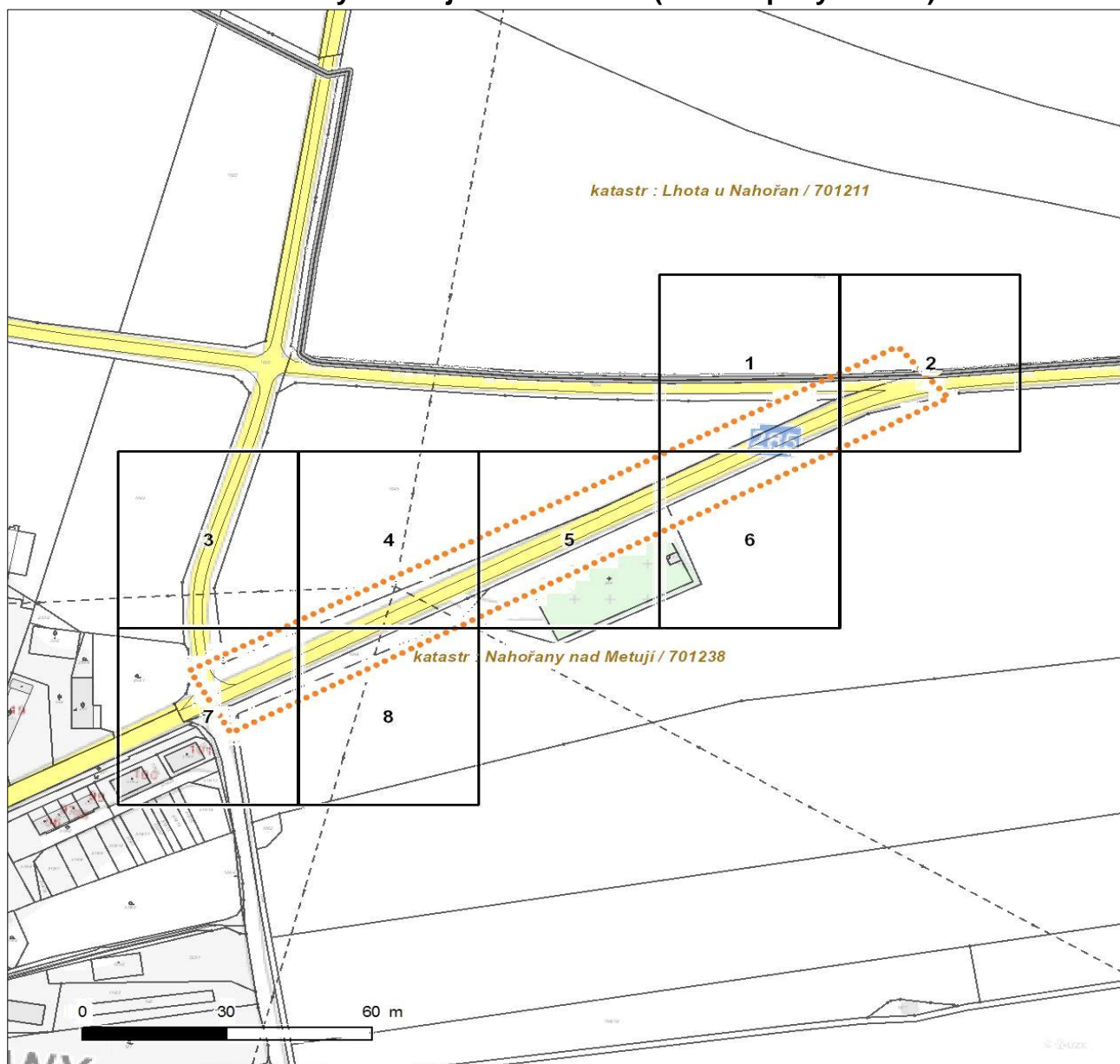
1. Situace a výkres zájmového území
2. Podmínky pro provádění činností v ochranných pásmech energetických zařízení



Platí pouze se sdělením číslo 0100944469.

Zakreslené polohy zařízení v příloze jsou pouze informativní.

Situace výkres zájmového území (klad mapových listů)



Není-li zobrazena katastrální mapa, zadejte žádost znovu. Katastrální mapa je generována prostřednictvím externí WMS služby, jejíž provoz nezajišťuje společnost ČEZ Distribuce, a. s.

LEGENDA

	Podzemní vedení NN do 1kV		Stanice do 52 kV - stožárová
	Nadzemní vedení NN do 1kV		Stanice do 52 kV - zděná
	Podzemní vedení VN do 35 kV		Transformovna (nad 52 kV)
	Nadzemní vedení VN do 35 kV		Probíhající investice ČEZ Distribuce
	Podzemní vedení VVN 110kV		Stanice ČEZ Distribuce ve výstavbě
	Nadzemní vedení VVN 110kV		Zařízení ČEZ Distribuce ve výstavbě
	NN přívod odběratele		Hranice katastrálního území
	Cizí energetické vedení		
	Zájmové území		



Platí pouze se sdělením číslo 0100944469.

Zakreslené polohy zařízení v příloze jsou pouze informativní.

Situční výkres - list 1

118/4

katastr : Lhota u Nahořan / 701211

katastr : Nahořany nad Metují / 701238

0 5 10 m

© EZ-DZK


Není-li zobrazena katastrální mapa, zadejte žádost znovu. Katastrální mapa je generována prostřednictvím externí WMS služby, jejíž provoz nezajišťuje společnost EZ Distribuce, a. s.



Platí pouze se sdělením číslo 0100944469.

Zakreslené polohy zařízení v příloze jsou pouze informativní.

Situční výkres - list 2



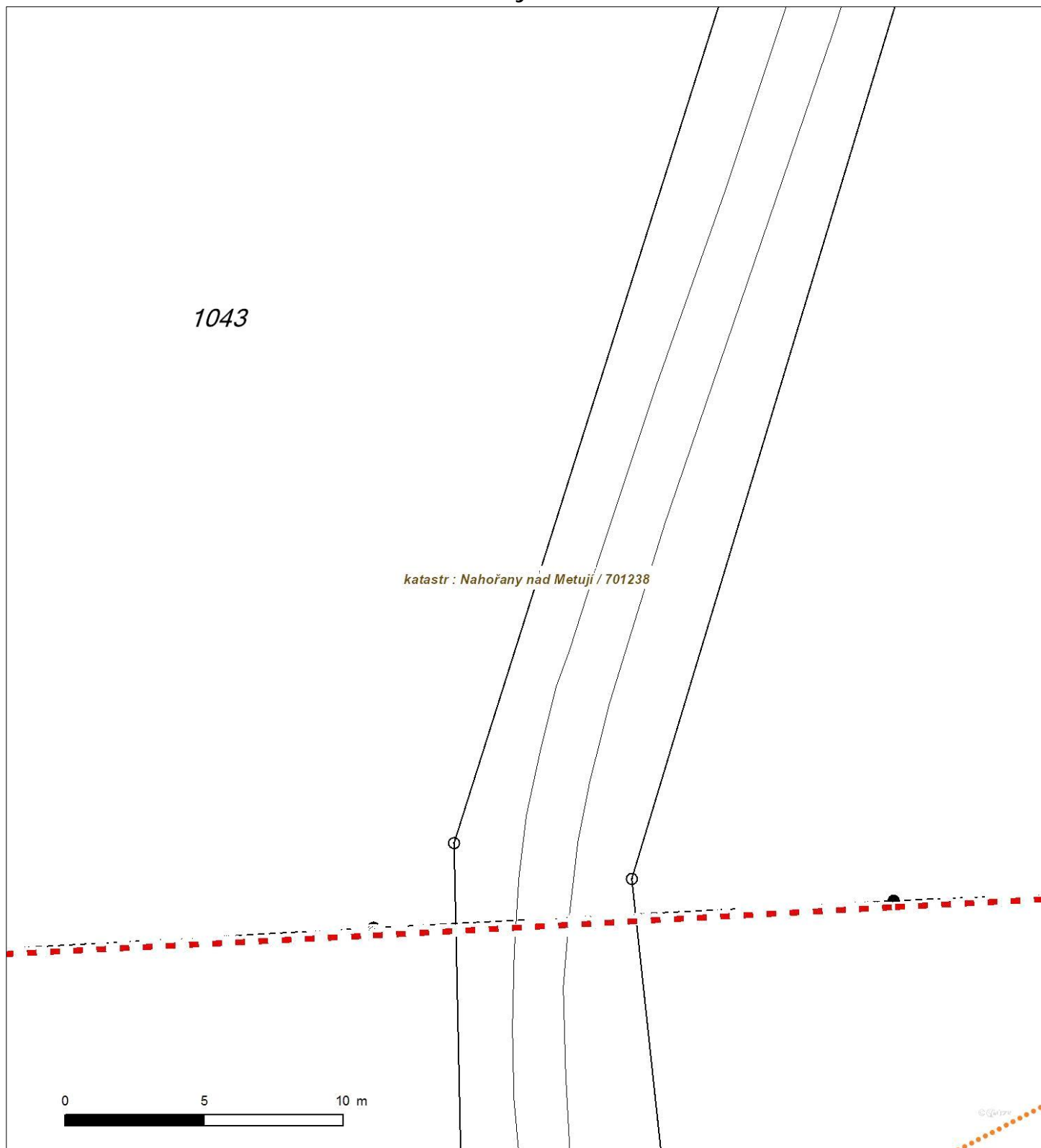
Není-li zobrazena katastrální mapa, zadejte žádost znovu. Katastrální mapa je generována prostřednictvím externí WMS služby, jejíž provoz nezajišťuje společnost EZ Distribuce, a. s.



Platí pouze se sdělením číslo 0100944469.

Zakreslené polohy zařízení v ploše jsou pouze informativní.

Situční výkres - list 3



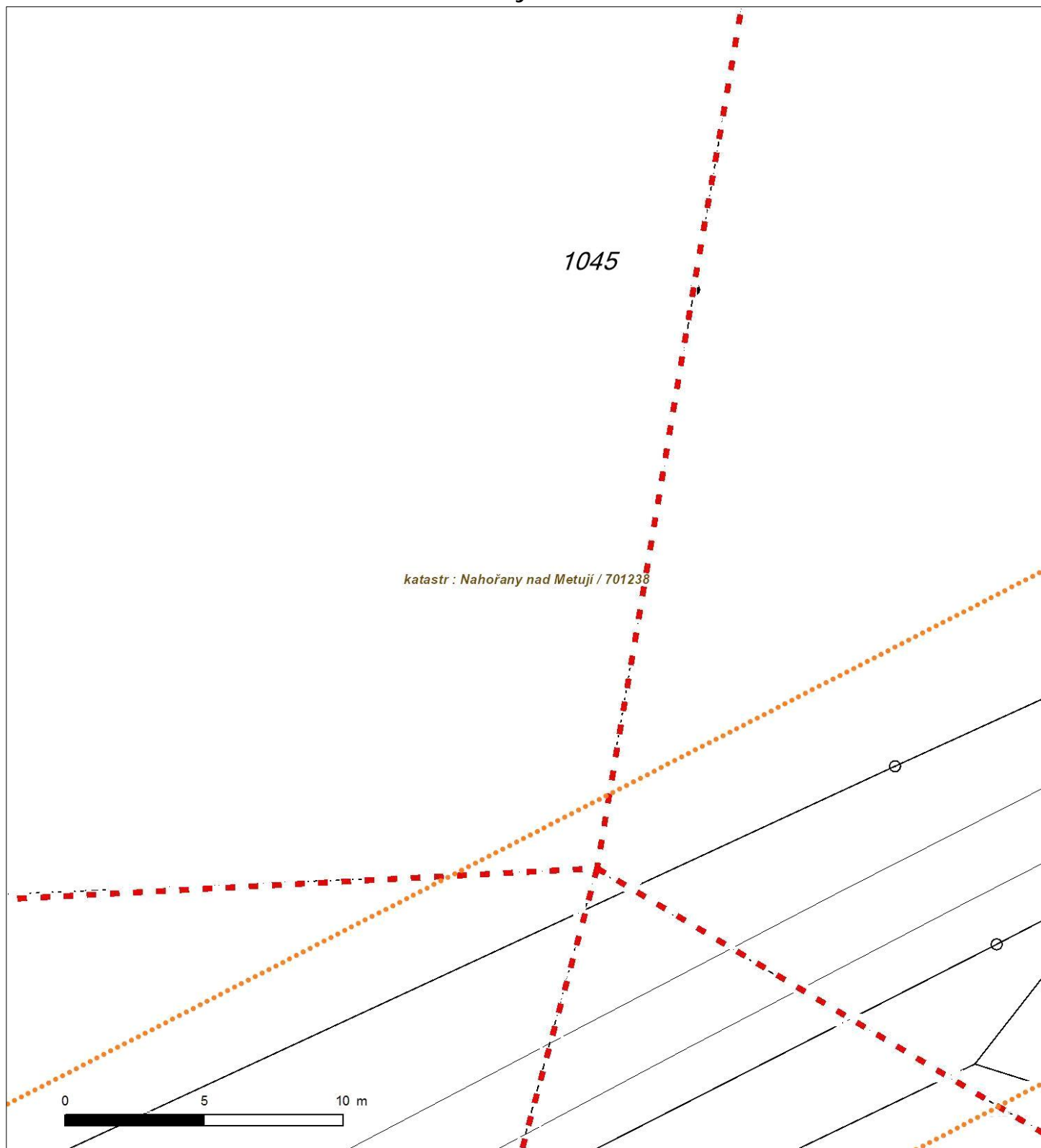
Není-li zobrazena katastrální mapa, zadejte žádost znovu. Katastrální mapa je generována prostřednictvím externí WMS služby, jejíž provoz nezajišťuje společnost EZ Distribuce, a. s.



Platí pouze se sdělením číslo 0100944469.

Zakreslené polohy zařízení v příloze jsou pouze informativní.

Situční výkres - list 4

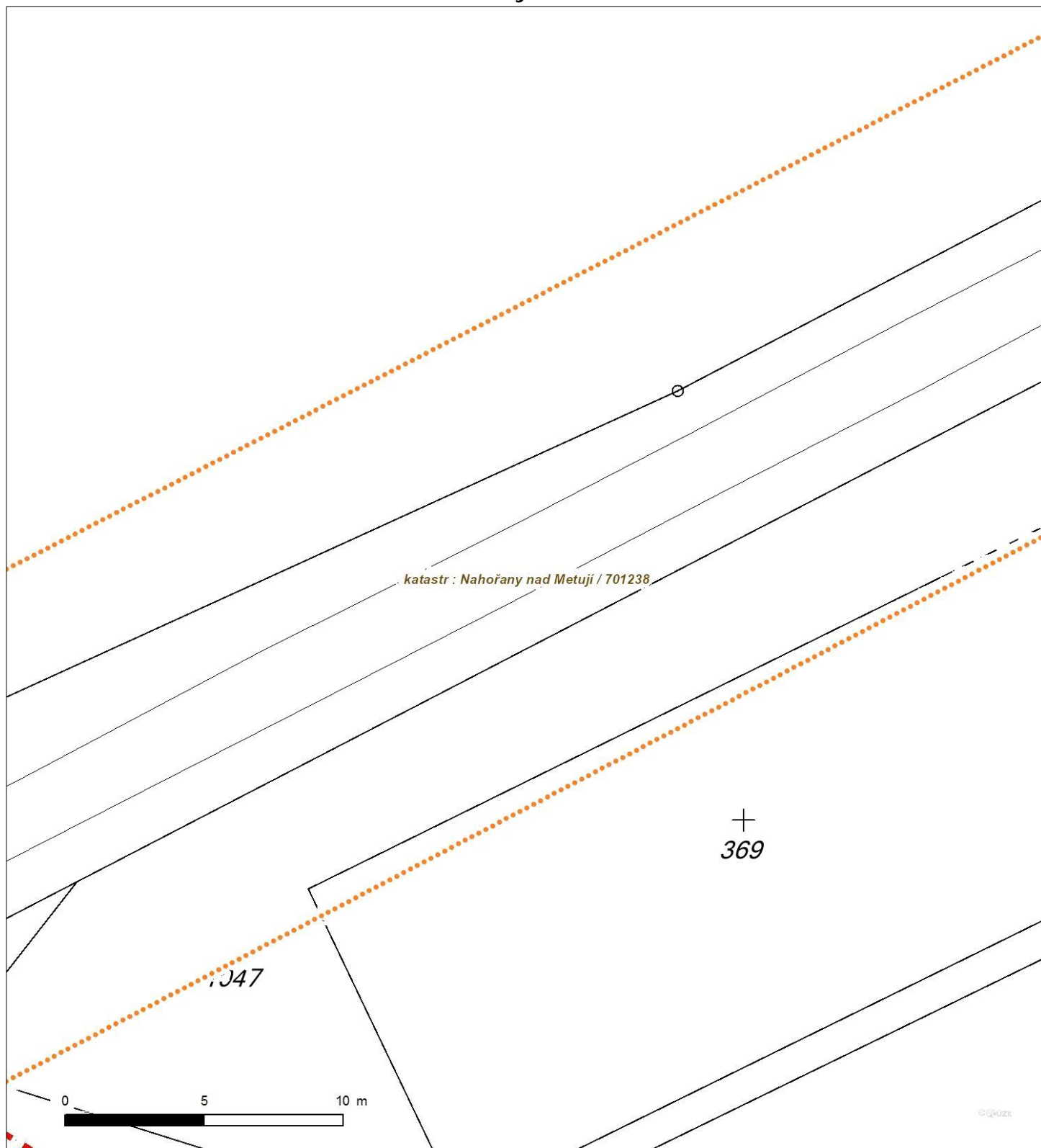


Není-li zobrazena katastrální mapa, zadejte žádost znovu. Katastrální mapa je generována prostřednictvím externí WMS služby, jejíž provoz nezajišťuje společnost EZ Distribuce, a. s.

Platí pouze se sdělením číslo 0100944469.

Zakreslené polohy za ízení v p íloze jsou pouze informativní.

Situa ní výkres - list 5



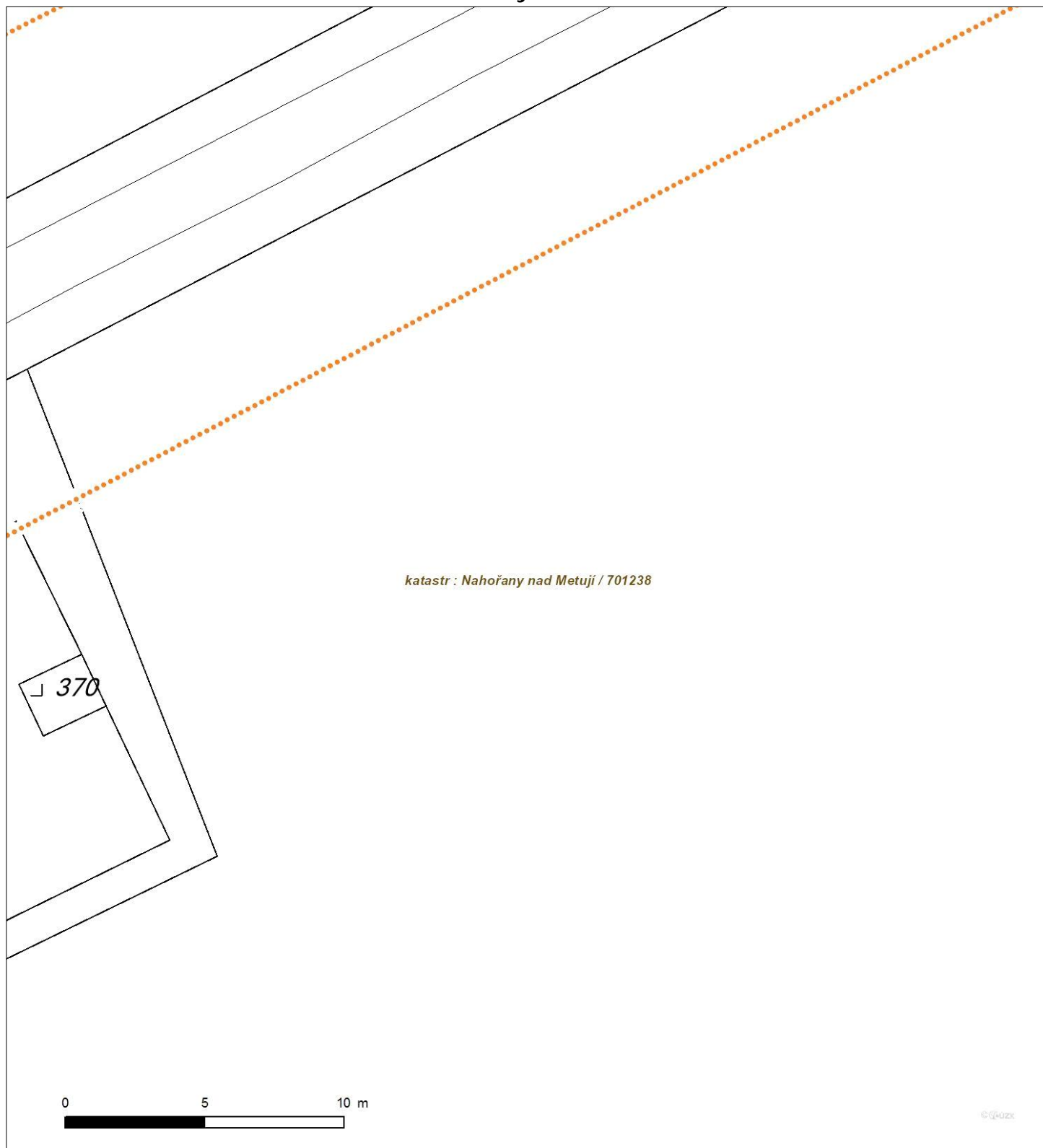
Není-li zobrazena katastrální mapa, zadejte žádost znovu. Katastrální mapa je generována prostřednictvím externí WMS služby, jejíž provoz nezajišťuje společnost EZ Distribuce, a. s.



Platí pouze se sdělením číslo 0100944469.

Zakreslené polohy zařízení v příloze jsou pouze informativní.

Situční výkres - list 6



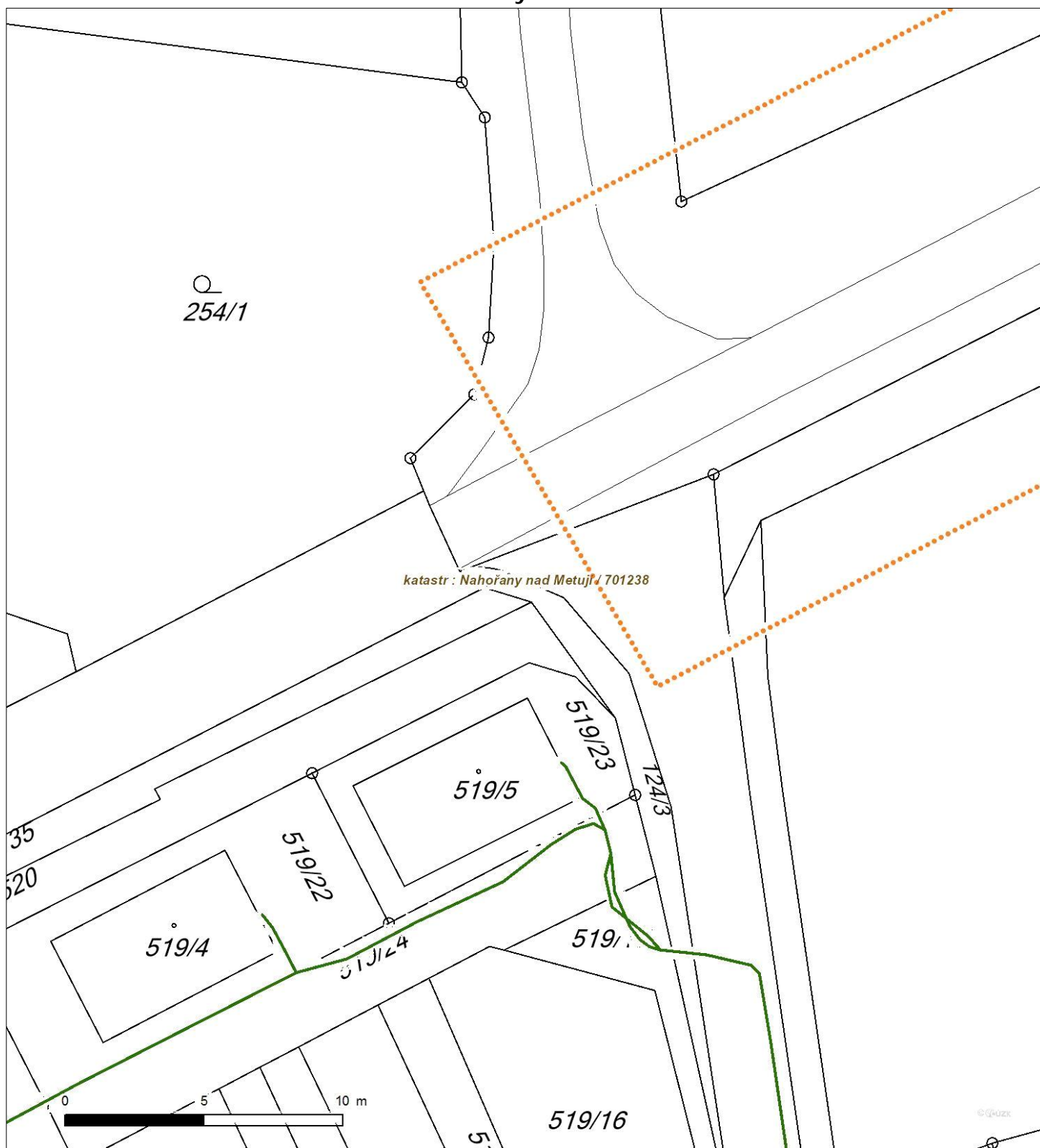
Není-li zobrazena katastrální mapa, zadejte žádost znovu. Katastrální mapa je generována prostřednictvím externí WMS služby, jejíž provoz nezajišťuje společnost EZ Distribuce, a. s.



Platí pouze se sdělením číslo 0100944469.

Zakreslené polohy zařízení v příloze jsou pouze informativní.

Situční výkres - list 7



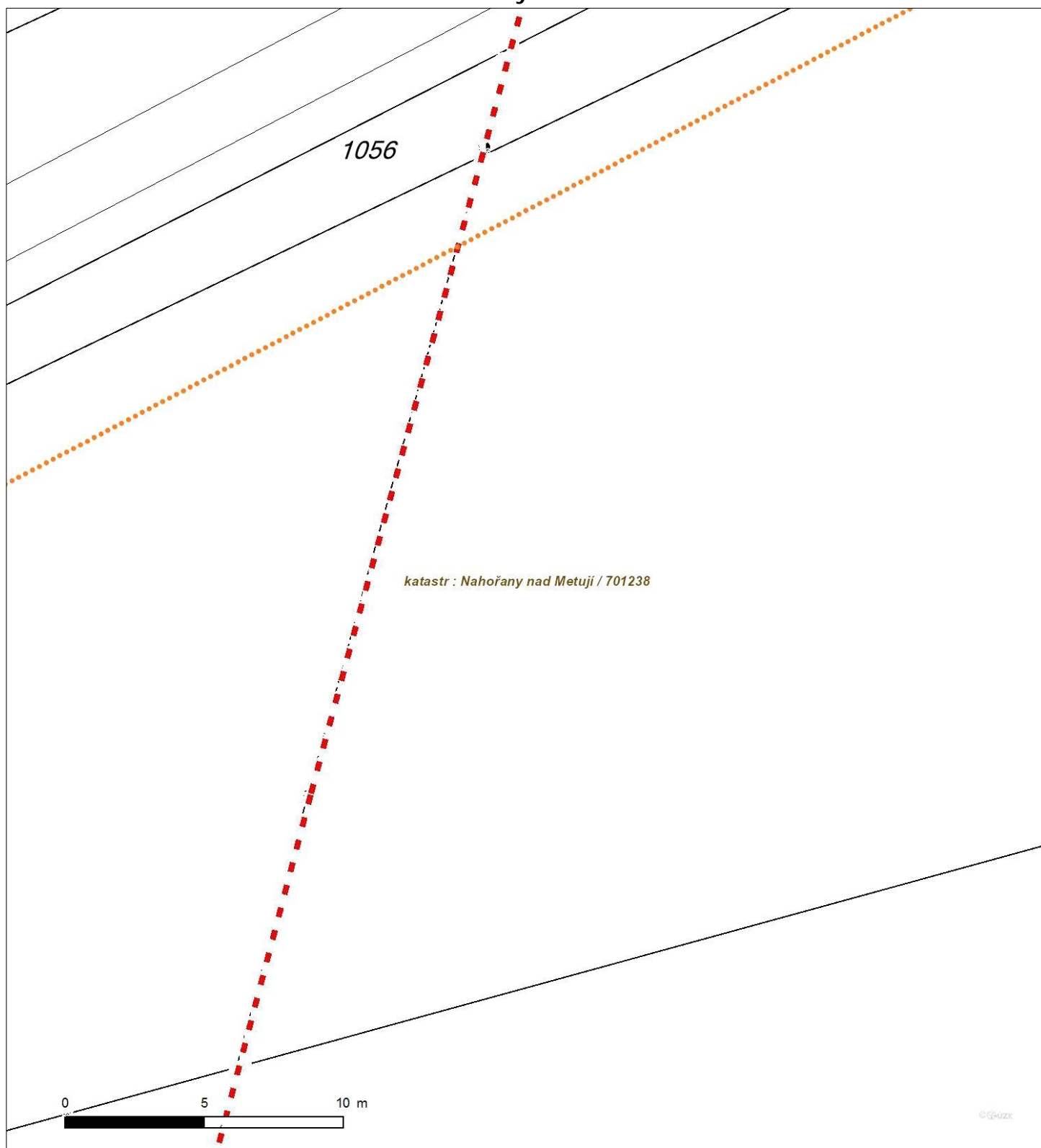
Není-li zobrazena katastrální mapa, zadejte žádost znovu. Katastrální mapa je generována prostřednictvím externí WMS služby, jejíž provoz nezajišuje společnost EZ Distribuce, a. s.



Platí pouze se sdělením číslo 0100944469.

Zakreslené polohy zařízení v ploše jsou pouze informativní.

Situční výkres - list 8



Není-li zobrazena katastrální mapa, zadejte žádost znovu. Katastrální mapa je generována prostřednictvím externí WMS služby, jejíž provoz nezajišťuje společnost EZ Distribuce, a. s.



PODMÍNKY PRO PROVÁDĚNÍ INNSTÍ V OCHRANNÝCH PÁSMECH PODZEMNÍCH VEDENÍ

Ochranné pásmo podzemních vedení elektrizační soustavy do 110 kV včetně vedení idicí, měřicí a zabezpečovací techniky je stanoveno v § 46, odst. (5), Zák. č. 458/2000 Sb., tj. zákona o podmínkách podnikání a o výkonu státní správy v energetických odvětvích a o změně některých zákonů (energetický zákon), ve znění pozdějších předpisů (dále jen "energetický zákon"), a miní 1 metr po obou stranách krajního kabelu kabelové trasy, nad 110 kV miní 3 metry po obou stranách krajního kabelu.

V ochranném pásmu podzemního vedení je podle § 46 odst. (8) a (10) energetického zákona zakázáno:

- a) z izovat bez souhlasu vlastníka toho, co za izení stavby i umis ovat konstrukce a jiná podobná za izení, jakož i usklad ovat ho lavé a výbušné látky,
 - b) provád t bez souhlasu vlastníka zemní práce,
 - c) provád t innosti, které by mohly ohrozit spolehlivost a bezpečnost provozu toho, co za izení nebo ohrozit život, zdraví i majetek osob,
 - d) provád t innosti, které by znemož ovaly nebo podstatn znesnad ovaly p ístup k t mto za izením,
 - e) vysazovat trvalé porosty a p ejížd t vedení t žkými mechanizmy.
- Pokud stavba nebo stavební innost zasahuje do ochranného pásma podzemního vedení, je třeba požádat o písemný souhlas vlastníka nebo provozovatele tohoto za izení na základ § 46, odst. (8) a (11) energetického zákona.

V ochranných pásmech podzemních vedení je třeba dále dodržovat následující podmínky:

1. Dodavatel prací musí před zahájením prací zajistit vytýčení podzemního za izení a prokazatelně seznámit pracovníky, jichž se to týká, s jejich polohou a upozornit na odchylky od výkresové dokumentace.
2. Výkopové práce do vzdálenosti 1 metr od osy (krajního) kabelu musí být prováděny ručně. V případě provedení sond (ručně) může být tato vzdálenost snížena na 0,5 metru.
3. Zemní práce musí být prováděny v souladu s SN 73 6133 Návrh a provádění zemního tělesa pozemních komunikací a při zemních pracích musí být dodrženo Nařízení vlády č. 591/2006 Sb., bližších minimálních požadavků na bezpečnost a ochranu zdraví při práci na staveništích.
4. Místa křížení a souběhy ostatních za izení se za izeními energetiky musí být vyprojektovány a provedeny zejména dle SN 73 6005, SN EN 50 341-1,2, SN EN 50341-3-19, SN EN 50423-1, SN 33 2000-5-52 a PNE 33 3302.
5. Dodavatel prací musí oznámit příslušnému provozovateli distribuční soustavy zahájení prací minimálně 3 pracovní dny předem.
6. Při potřebě projíždění podzemních vedení vozidly nebo mechanizmy je třeba po dohodě s provozovatelem provést dodatečnou ochranu proti mechanickému poškození.
7. Je zakázáno manipulovat s obnaženými kabely pod napětím. Odkryté kabely musí být za vypnutého stavu řádně vyvšeny, chráněny proti poškození a označeny výstražnou tabulkou dle SN ISO 3864.
8. Před záhozem kabelové trasy musí být provozovatel kabelu vyzván ke kontrole uložení. Pokud tato organizace provádí zemní práce neprovede, vyhrazuje si provozovatel distribuční soustavy právo nechat inkriminované místo znovu odkryt.
9. Při záhozu musí být zemina pod kabely řádně udusána, kabely zapískovány a provedeno krytí proti mechanickému poškození.
10. Bez předchozího souhlasu je zakázáno snižovat nebo zvyšovat vrstvu zeminy nad kabelem.
11. Každé poškození za izení provozovatele distribuční soustavy musí být okamžitě nahlášeno na Kontaktní bezplatnou linku EZ Distribuce 800 850 860, která je Vám k dispozici 24 hodin denně, 7 dní v týdnu.
12. Ukončení stavby musí být neprodleně ohlášeno příslušnému provoznímu útvaru.
13. Po dokončení stavby provozovatel distribuční soustavy nesouhlasí s vyhlášením ochranného pásma nových rozvodů, které jsou budovány, protože se již jedná o práce v ochranném pásmu za izení provozovatele distribuční soustavy. Při případné opravě nebo rekonstrukce na svém za izení nebude provozovatel distribuční soustavy provádět na výjimku z ochranného pásma nebo na základ souhlasu s inností v tomto pásmu.

Případné nedodržení uvedených podmínek bude řešeno příslušným stavebním úřadem nebo nahlášeno Energetickému regulačnímu úřadu jako správní delikt ve smyslu příslušného ustanovení energetického zákona spoívající v porušení zákazu provádění inností v ochranných pásmech dle § 46 uvedeného zákona.



PODMÍNKY PRO PROVÁDĚNÍ PRÁČÍ V OCHRANNÝCH PÁSMECH NADZEMNÍCH VEDENÍ

Ochranné pásmo nadzemního vedení podle § 46, odst. (3), Zák. č. 458/2000 Sb., tj. zákona o podmínkách podnikání a o výkonu státní správy v energetických odvětvích a o změnách některých zákonů (energetický zákon), ve znění pozdějších předpisů (dále jen "energetický zákon") je souvislý prostor vymezený svislými rovinami vedenými po obou stranách vedení ve vodorovné vzdálenosti měřené kolmo na vedení, které ohraničí od krajního vodiče vedení na obě jeho strany:

- a) u napětí nad 1 kV a do 35 kV včetně
 - pro vodiče bez izolace 7 metrů (resp. 10 metrů u zařízení postaveného do 31. 12. 1994, vyjma lesních prvků, kde rozsah ochranného pásma i do uvedeného data činí 7 metrů),
 - pro vodiče s izolací základní 2 metry,
 - pro závěsná kabelová vedení 1 metr;
- b) u napětí nad 35 kV do 110 kV včetně
 - pro vodiče bez izolace 12 metrů (resp. 15 metrů u zařízení postaveného do 31. 12. 1994).
 - pro vodiče s izolací základní 5 metrů

Poznámka: Nadzemní vedení nízkého napětí (do 1 kV) není chráněno ochranným pásmem.

Přiinnostech prováděných v jeho blízkosti (práce v blízkosti) je nutné dodržet vzdálenosti dané SN EN 50110-1 ed. 2.

V ochranném pásmu nadzemního vedení je podle § 46 odst. (8) a (9) energetického zákona zakázáno:

1. z izovat bez souhlasu vlastníka to, co zařízením stavby či umísťovat konstrukce a jiná podobná zařízení, jakož i uskladňovat hořlavé a výbušné látky,
2. provádět bez souhlasu vlastníka zemní práce,
3. provádět činnosti, které by mohly ohrozit spolehlivost a bezpečnost provozu to, co zařízením nebo ohrozit život, zdraví či majetek osob,
4. provádět činnosti, které by znemožňovaly nebo podstatně znesnadňovaly přístup k to, co zařízením,
5. vysazovat chmelnice a nechávat růst porosty nad výškou 3 metry.

Pokud stavba nebo stavební činnost zasahuje do ochranného pásma nadzemního vedení, je třeba požádat o písemný souhlas vlastníka nebo provozovatele tohoto zařízení na základě § 46, odst. (8) a (11) energetického zákona.

V ochranných pásmech nadzemních vedení je třeba dále dodržovat následující podmínky:

1. Při pohybu nebo pracích v blízkosti elektrického vedení vysokého napětí se nesmí osoby, předměty, prostědky nemající povahu jeřábu přiblížit k živým částem - vodičům blíže než 2 metry (dle SN EN 50110-1).
2. Jeřáby a jim podobná zařízení musí být umístěny tak, aby v kterékoli poloze byly všechny jejich části mimo ochranné pásmo vedení, a musí být zamezeno vyvrstvení lana.
3. Je zakázáno stavět budovy nebo jiné objekty v ochranných pásmech nadzemních vedení vysokého napětí.
4. Je zakázáno, provádět veškeré pozemní práce, při kterých by byla narušena stabilita podpůrných bodů - sloupů nebo stožárů.
5. Je zakázáno upevňovat antény, reklamy, ukazatele apod. pod, přes nebo přímo na stožáry elektrického vedení.
6. Dodavatel prací musí prokazatelně seznámit své pracovníky, jichž se to týká s SN EN 50110-1.
7. Pokud není možné dodržet body 1 až 4, je možné požádat příslušný provozní útvar provozovatele distribuční soustavy o další řešení (zajištění odborného dohledu pracovníka s elektrotechnickou kvalifikací dle Vyhlášky č. 50/1978 Sb., vypnutí a zajištění zařízení, zaizolování živých částí apod.), pokud nejsou tyto podmínky již součástí jiného vyjádření ke konkrétní stavbě.
8. V případě požadavku na vypnutí zařízení po nezbytnou dobu provádění prací je nutné požádat minimálně 2 měsíce před požadovaným termínem. V případě vedení nízkého napětí je možné též požádat o zaizolování částí vedení.

Případné nedodržení uvedených podmínek bude řešeno příslušným stavebním úřadem nebo nahlášeno Energetickému regulačnímu úřadu jako správní delikt ve smyslu příslušného ustanovení energetického zákona, spočívající v porušení zákazu provádění činnosti v ochranných pásmech dle § 46 uvedeného zákona.



PODMÍNKY PRO PROVÁDĚNÍ PRÁČÍ V OCHRANNÝCH PÁSMECH ELEKTRICKÝCH STANIC

Ochranné pásmo elektrické stanice je stanoveno v § 46, odst. (6), Zák. č. 458/2000 Sb., tj. zákona o podmínkách podnikání a o výkonu státní správy v energetických odvětvích a o změně některých zákonů (energetický zákon), ve znění pozdějších předpisů (dále jen "energetický zákon") a je vymezeno svislými rovinami vedenými ve vodorovné vzdálenosti:

- a) u venkovních el. stanic a dále stanic s napětím větší než 52 kV v budovách 20 metrů od oplocení nebo od vnějšího lince obvodového zdiva,
- b) u stožárových elektrických stanic a vřezových stanic s venkovním napájením s napětím nad 1 kV a menší než 52 kV na úrovni nízkého napětí 7 metrů od vnější hrany profilu stanice ve všech směrech,
- c) u kompaktních a zděných el. stanic s napájením nad 1 kV a menší než 52 kV na úrovni nízkého napětí 2 metry od vnějšího pláště stanice ve všech směrech,
- d) u vestavných el. stanic 1 metr od obestavění.

V ochranném pásmu elektrické stanice je podle § 46 odst. (8) a (10) energetického zákona zakázáno:

1. zřízet bez souhlasu vlastníka to, co zařízení stavby či umístění konstrukce a jiná podobná zařízení, jakož i uskladňovat hořlavé a výbušné látky,
2. provádět bez souhlasu vlastníka zemní práce,
3. provádět činnosti, které by mohly ohrozit spolehlivost a bezpečnost provozu to, co zařízení nebo ohrozit život, zdraví či majetek osob,
4. provádět činnosti, které by znemožňovaly nebo podstatně znesnadňovaly přístup k tomtomu zařízením.

Pokud stavba nebo stavební činnost zasahuje do ochranného pásma elektrické stanice, je třeba požádat o písemný souhlas vlastníka nebo provozovatele tohoto zařízení na základě § 46, odst. (8) a (11) energetického zákona.

V ochranném pásmu elektrické stanice je dále zakázáno provádět činnosti, které by mohly mít za následek ohrožení bezpečnosti a spolehlivosti provozu stanice nebo zmenšující či podstatně znesnadňující její obsluhu a údržbu a to zejména:

5. provádět výkopové práce ohrožující záústřední podzemních vedení vysokého a nízkého napětí nebo stabilitu stavební části el. stanice (viz podmínky pro činnosti v ochranných pásmech podzemního vedení),
6. skladovat či umístovat předměty bránící přístupu do elektrické stanice nebo k rozvaděčům vysokého nebo nízkého napětí,
7. umístovat antény, reklamy, ukazatele apod.,
8. zřízet oplocení, které by znemožnilo obsluhu el. stanice.

Případné nedodržení uvedených podmínek bude řešeno příslušným stavebním úřadem nebo nahlášeno Energetickému regulačnímu úřadu jako správní delikt ve smyslu příslušného ustanovení energetického zákona spočívající v porušení zákazu provádět činnosti v ochranných pásmech dle § 46 uvedeného zákona.



ŽADATEL

ing. Radim Dole ek

NAŠE ZNA KA
0200770202

VY IZUJE / LINKA
841 842 843

VY ÍZENO DNE
21.06.2018

Sd lení o existenci komunika ního vedení spoje nosti Telco Pro Services, a. s.

Název akce: **Silnice II/285 Jarom - Nové M sto nad Metují, úseky 1,2 a 3 (SO101, ást1)**

Ú el: **Stavební ízení**

Vážený zákazníku,
dovolujeme si reagovat na Vaši žádost íslo 0200770202 ze dne 21.06.2018, která se týkala sd lení o existenci komunika ního za ízení na Vámi ur eném zájmovém území.

Dle v domí spoje nosti Telco Pro Services, a. s., se na Vámi vymezeném zájmovém území:
nenachází komunika ní za ízení v majetku spoje nosti Telco Pro Services, a. s.

Zároveň si Vás dovolujeme upozornit, že není vylou eno, že se ve Vámi vymezeném zájmovém území nachází jiné za ízení, které není v majetku spoje nosti Telco Pro Services, a. s.

Toto sd lení je platné do 21.06.2019.

V souvislosti s výše uvedeným si Vás dovolujeme upozornit, že sd lení o existenci í neexistenci sítí p edstavuje skute nosti tvo ící obchodní tajemství spoje nosti Telco Pro Services, a. s. Poskytnuté informace jsou dále také d v rnými informacemi spoje nosti Telco Pro Services, a. s. Z výše uvedených d vod si Vás proto spoje nost Telco Pro Services, a. s., dovoluje upozornit, že s poskytnutými informacemi je pot eba nakládat dle platných právních p edpis , v opa ném p ípad se vystavujete postihu ve smyslu platné právní úpravy. V této souvislosti si Vás dovolujeme rovn ž upozornit, že požadované informace nesmí být p edány, sd leny, využity, zp ístupn ny, í jiným zp sobem postoupeny na jakoukoli t etí osobu bez p edchozího prokazatelného souhlasu spoje nosti Telco Pro Services, a. s. Informace o existenci sítí mohou být využity pouze pro ú el, pro který byly vyžádány.

S pozdravem



Telco Pro Services, a. s.
Duhová 1531/3
140 00 Praha 4
IČ: 291 48 278
(16)

Ji í Cimpel

Telco Pro Services, a. s.

P ílohy

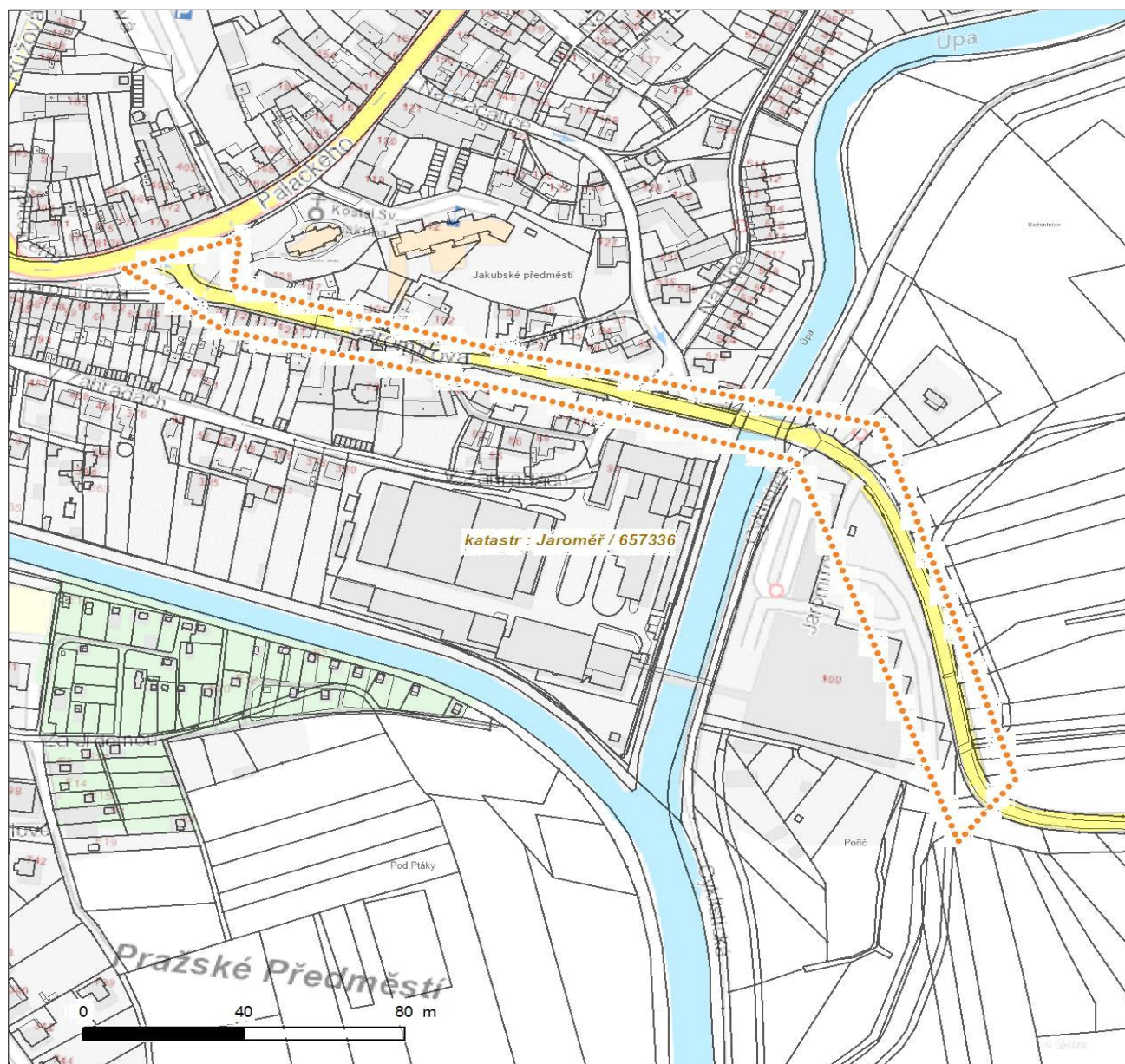
Situa ní výkres zájmového území



Platí pouze se sdělením číslo 0200770202.

Zakreslené polohy zařízení v příloze jsou pouze informativní.

Situace výkres zájmového území



LEGENDA

- | | |
|-------------------------------------|---------------------------------------|
| ■ ■ ■ ■ ■ Nadzemní optické vedení | ■ ■ ■ ■ ■ Radioreléový spoj vzduch |
| ■ ■ ■ ■ ■ Podzemní optické vedení | ● ● ● ● ● Zájmové území |
| ■ ■ ■ ■ ■ Nadzemní metalické vedení | — — — — — Hranice katastrálního území |
| ■ ■ ■ ■ ■ Podzemní metalické vedení | |



ŽADATEL

ing. Radim Dolek

NAŠE ZNAČKA
0200770206

VYKLUKÁ / LINKA
841 842 843

VYDÁNÍ DNE
21.06.2018

Sdělení o existenci komunikačního vedení společnosti Telco Pro Services, a. s.

Název akce: **Silnice II/285 Jaroměř - Nové Město nad Metují, úseky 1,2 a 3 (SO101, část 2)**

Účel: **Stavební řízení**

Vážený zákazníku,
dovolujeme si reagovat na Vaši žádost číslo 0200770206 ze dne 21.06.2018, která se týkala sdělení o existenci komunikačního zařízení na Vámi určeném zájmovém území.

Dle v domě společnosti Telco Pro Services, a. s., se na Vámi vymezeném zájmovém území:
nenachází komunikační zařízení v majetku společnosti Telco Pro Services, a. s.

Zároveň si Vás dovoluujeme upozornit, že není vyloučeno, že se ve Vámi vymezeném zájmovém území nachází jiné zařízení, které není v majetku společnosti Telco Pro Services, a. s.

Toto sdělení je platné do 21.06.2019.

V souvislosti s výše uvedeným si Vás dovoluujeme upozornit, že sdělení o existenci i neexistenci sítě představuje skutečnosti tvořící obchodní tajemství společnosti Telco Pro Services, a. s. Poskytnuté informace jsou dále také dány jinými informacemi společnosti Telco Pro Services, a. s. Z výše uvedených důvodů si Vás proto společnost Telco Pro Services, a. s., dovoluujeme upozornit, že s poskytnutými informacemi je potřeba nakládat dle platných právních předpisů, v opačném případě se vystavujete postihu ve smyslu platné právní úpravy. V této souvislosti si Vás dovoluujeme rovněž upozornit, že požadované informace nesmí být předány, sděleny, využity, zprístupněny, či jiným způsobem postoupeny na jakoukoli třetí osobu bez předchozího prokazatelného souhlasu společnosti Telco Pro Services, a. s. Informace o existenci sítě mohou být využity pouze pro účel, pro který byly vyžádány.

S pozdravem



Telco Pro Services, a. s.
Duhová 1531/3
140 00 Praha 4
IČ: 291 48 278
(16)

Jiří Cimpel

Telco Pro Services, a. s.

Přílohy

Situace výkres zájmového území



Platí pouze se sdělením číslo 0200770206.

Zakreslené polohy zařízení v ploše jsou pouze informativní.

Situace výkres zájmového území



LEGENDA

- | | |
|---------------------------------|-------------------------------|
| ■ ■ ■ Nadzemní optické vedení | ■ ■ Radioreléový spoj vzduch |
| — Podzemní optické vedení | Zájmové území |
| ■ ■ ■ Nadzemní metalické vedení | — Hranice katastrálního území |
| — Podzemní metalické vedení | |



ŽADATEL

ing. Radim Doležek

NAŠE ZNAČKA
0200770208

VYKLUČUJE / LINKA
841 842 843

VYDÁNÍ DNE
21.06.2018

Sdělení o existenci komunikačního vedení společnosti Telco Pro Services, a. s.

Název akce: **Silnice II/285 Jaroměř - Nové Město nad Metují, úseky 1,2 a 3 (SO101, část3)**

Účel: **Stavební řízení**

Vážený zákazníku,
dovolujeme si reagovat na Vaši žádost číslo 0200770208 ze dne 21.06.2018, která se týkala sdělení o existenci komunikačního zařízení na Vámi určeném zájmovém území.

Dle v domnělosti společnosti Telco Pro Services, a. s., se na Vámi vymezeném zájmovém území:
nenachází komunikační zařízení v majetku společnosti Telco Pro Services, a. s.

Zároveň si Vás dovoluujeme upozornit, že není vyloučeno, že se ve Vámi vymezeném zájmovém území nachází jiné zařízení, které není v majetku společnosti Telco Pro Services, a. s.

Toto sdělení je platné do 21.06.2019.

V souvislosti s výše uvedeným si Vás dovoluujeme upozornit, že sdělení o existenci či neexistenci sítě představuje skutečnosti tvořící obchodní tajemství společnosti Telco Pro Services, a. s. Poskytnuté informace jsou dále také dány jinými informacemi společnosti Telco Pro Services, a. s. Z výše uvedených důvodů si Vás proto společnost Telco Pro Services, a. s., dovoluujeme upozornit, že s poskytnutými informacemi je potřeba nakládat dle platných právních předpisů, v opačném případě se vystavujete postihu ve smyslu platné právní úpravy. V této souvislosti si Vás dovoluujeme rovněž upozornit, že požadované informace nesmí být předány, sděleny, využity, zveřejněny, či jiným způsobem postoupeny na jakoukoli třetí osobu bez předchozího prokazatelného souhlasu společnosti Telco Pro Services, a. s. Informace o existenci sítě mohou být využity pouze pro účel, pro který byly vyžádány.

S pozdravem



Telco Pro Services, a. s.
Duhová 1531/3
140 00 Praha 4
IČ: 291 48 278
(16)

Jiří Cimpel

Telco Pro Services, a. s.

Přílohy

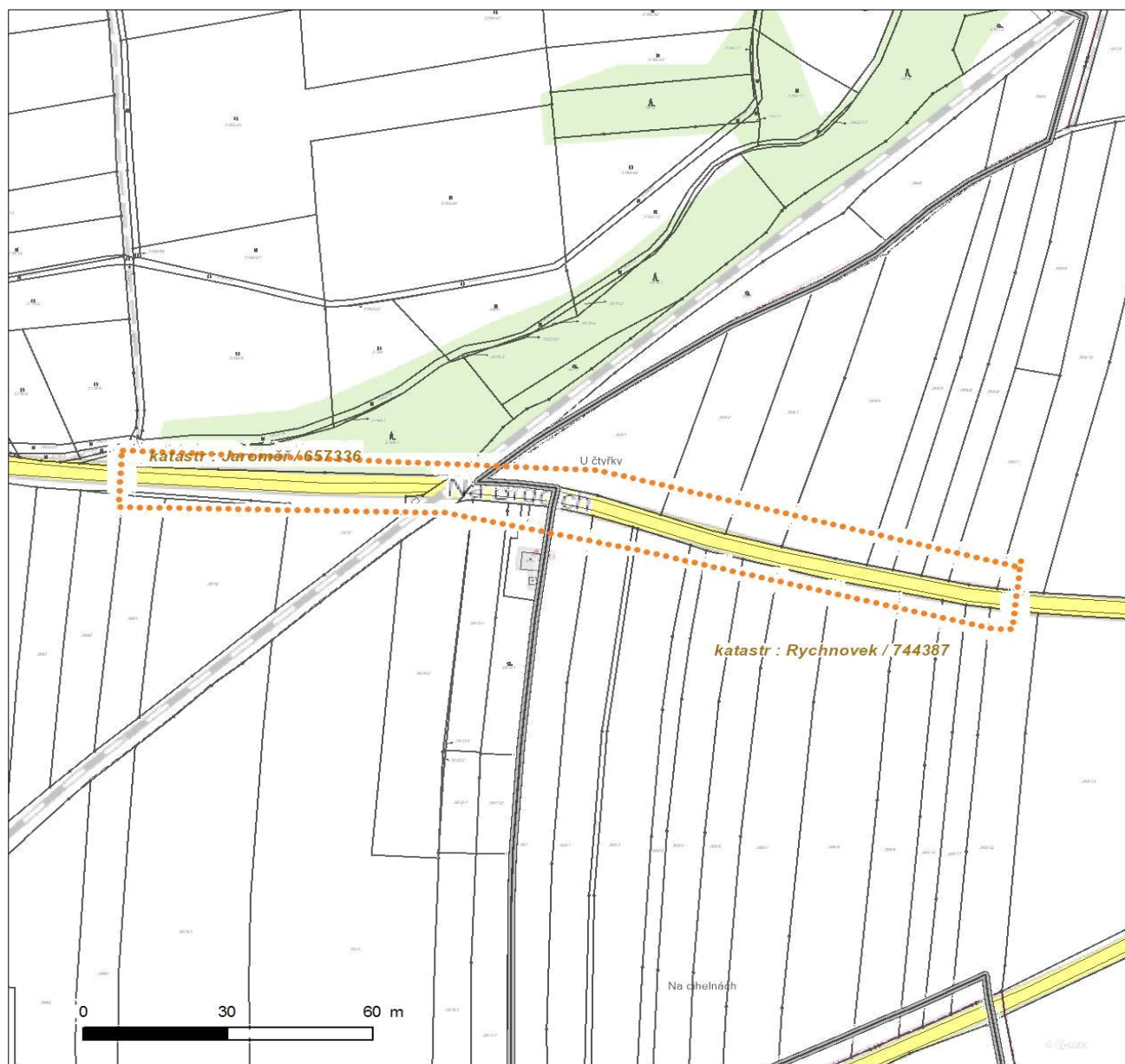
Situace výkres zájmového území










Platí pouze se sdělením číslo 0200770208.

Zakreslené polohy zařízení v příloze jsou pouze informativní.

Situace výkres zájmového území



LEGENDA

- | | |
|---|---|
|  Nadzemní optické vedení |  Radioreléový spoj vzduch |
|  Podzemní optické vedení |  Zájmové území |
|  Nadzemní metalické vedení |  Hranice katastrálního území |
|  Podzemní metalické vedení | |



ŽADATEL

ing. Radim Doležek

NAŠE ZNAČKA
0200770210

VYKAZUJE / LINKA
841 842 843

VYDÁNÉ DNE
21.06.2018

Sdělení o existenci komunikačního vedení společnosti Telco Pro Services, a. s.

Název akce: **Silnice II/285 Jaroměř - Nové Město nad Metují, úseky 1,2 a 3 (SO101, část 4)**

Účel: **Stavební řízení**

Vážený zákazníku,
dovolujeme si reagovat na Vaši žádost číslo 0200770210 ze dne 21.06.2018, která se týkala sdělení o existenci komunikačního zařízení na Vámi určeném zájmovém území.

Dle v domnělosti společnosti Telco Pro Services, a. s., se na Vámi vymezeném zájmovém území:
nenachází komunikační zařízení v majetku společnosti Telco Pro Services, a. s.

Zároveň si Vás dovoluujeme upozornit, že není vyloučeno, že se ve Vámi vymezeném zájmovém území nachází jiné zařízení, které není v majetku společnosti Telco Pro Services, a. s.

Toto sdělení je platné do 21.06.2019.

V souvislosti s výše uvedeným si Vás dovoluujeme upozornit, že sdělení o existenci či neexistenci sítě představuje skutečnosti tvořící obchodní tajemství společnosti Telco Pro Services, a. s. Poskytnuté informace jsou dále také dány jinými informacemi společnosti Telco Pro Services, a. s. Z výše uvedených důvodů si Vás proto společnost Telco Pro Services, a. s., dovoluujeme upozornit, že s poskytnutými informacemi je potřeba nakládat dle platných právních předpisů, v opačném případě se vystavujete postihu ve smyslu platné právní úpravy. V této souvislosti si Vás dovoluujeme rovněž upozornit, že požadované informace nesmí být předány, sděleny, využity, zveřejněny, či jiným způsobem postoupeny na jakoukoli třetí osobu bez předchozího prokazatelného souhlasu společnosti Telco Pro Services, a. s. Informace o existenci sítě mohou být využity pouze pro účel, pro který byly vyžádány.

S pozdravem



Telco Pro Services, a. s.
Duhová 1531/3
140 00 Praha 4
IČ: 291 48 278
(16)

Jiří Cimpel

Telco Pro Services, a. s.

Přílohy

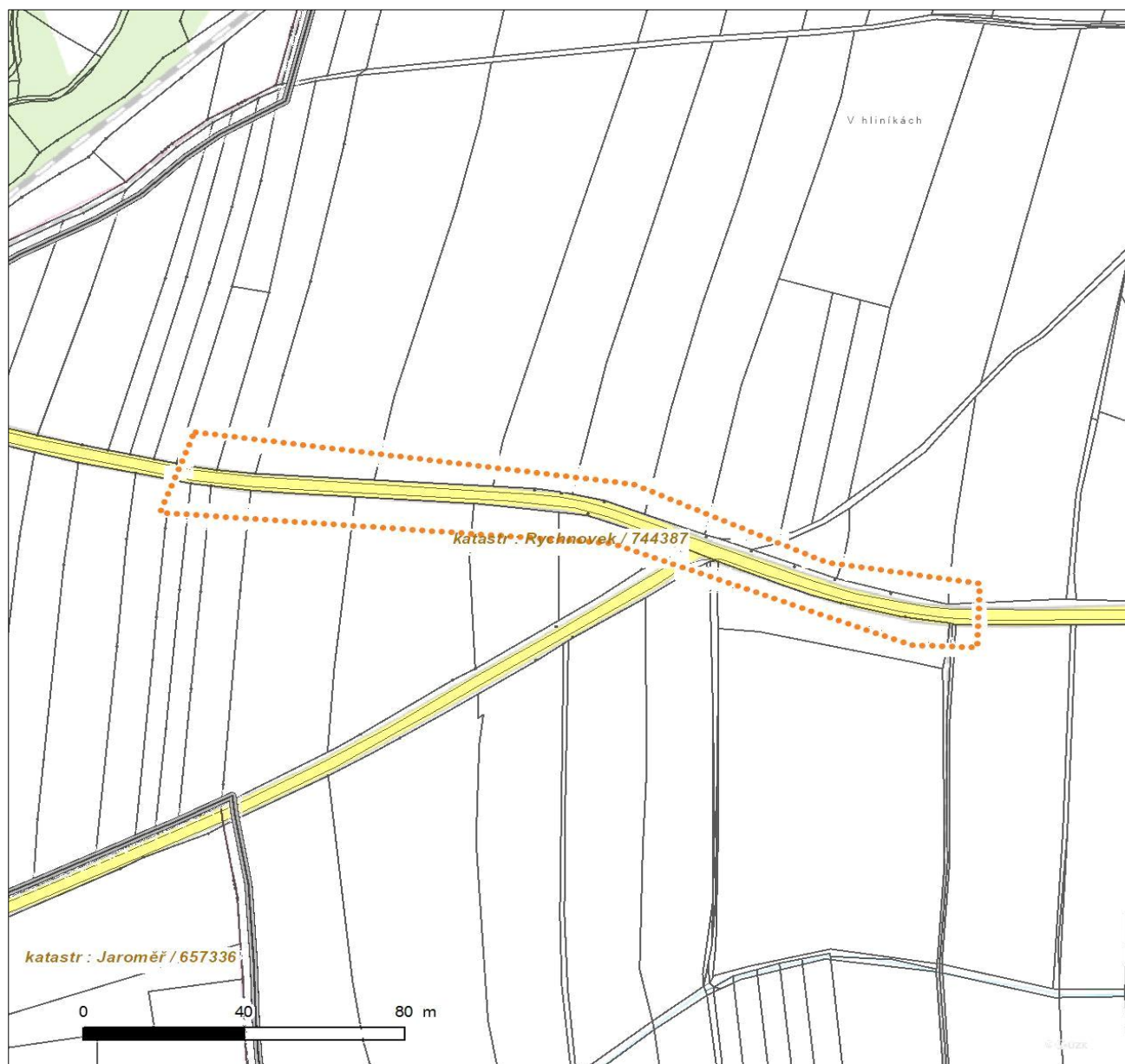
Situace výkres zájmového území



Platí pouze se sdělením číslo 0200770210.

Zakreslené polohy zařízení v ploše jsou pouze informativní.

Situace výkres zájmového území



LEGENDA

- | | |
|-------------------------------------|------------------------------------|
| ■ ■ ■ ■ ■ Nadzemní optické vedení | ■ ■ ■ ■ ■ Radioreléový spoj vzduch |
| — Podzemní optické vedení | Zájmové území |
| ■ ■ ■ ■ ■ Nadzemní metalické vedení | — Hranice katastrálního území |
| — Podzemní metalické vedení | |



ŽADATEL

ing. Radim Dolek

NAŠE ZNAČKA
0200770213

VYKLUČUJE / LINKA
841 842 843

VYDÁNÍ DNE
21.06.2018

Sdělení o existenci komunikačního vedení společnosti Telco Pro Services, a. s.

Název akce: **Silnice II/285 Jaroměř - Nové Město nad Metují, úseky 1,2 a 3 (SO101, část 5)**

Účel: **Stavební řízení**

Vážený zákazníku,
dovolujeme si reagovat na Vaši žádost číslo 0200770213 ze dne 21.06.2018, která se týkala sdělení o existenci komunikačního zařízení na Vámi určeném zájmovém území.

Dle v domě společnosti Telco Pro Services, a. s., se na Vámi vymezeném zájmovém území:
nenachází komunikační zařízení v majetku společnosti Telco Pro Services, a. s.

Zároveň si Vás dovoluujeme upozornit, že není vyloučeno, že se ve Vámi vymezeném zájmovém území nachází jiné zařízení, které není v majetku společnosti Telco Pro Services, a. s.

Toto sdělení je platné do 21.06.2019.

V souvislosti s výše uvedeným si Vás dovoluujeme upozornit, že sdělení o existenci i neexistenci sítě představuje skutečnosti tvořící obchodní tajemství společnosti Telco Pro Services, a. s. Poskytnuté informace jsou dále také dány jinými informacemi společnosti Telco Pro Services, a. s. Z výše uvedených důvodů si Vás proto společnost Telco Pro Services, a. s., dovoluujeme upozornit, že s poskytnutými informacemi je potřeba nakládat dle platných právních předpisů, v opačném případě se vystavujete postihu ve smyslu platné právní úpravy. V této souvislosti si Vás dovoluujeme rovněž upozornit, že požadované informace nesmí být předány, sděleny, využity, zprístupněny, či jiným způsobem postoupeny na jakoukoli třetí osobu bez předchozího prokazatelného souhlasu společnosti Telco Pro Services, a. s. Informace o existenci sítě mohou být využity pouze pro účel, pro který byly vyžádány.

S pozdravem



Telco Pro Services, a. s.
Duhová 1531/3
140 00 Praha 4
IČ: 291 48 278
(16)

Jiří Cimpel

Telco Pro Services, a. s.

Přílohy

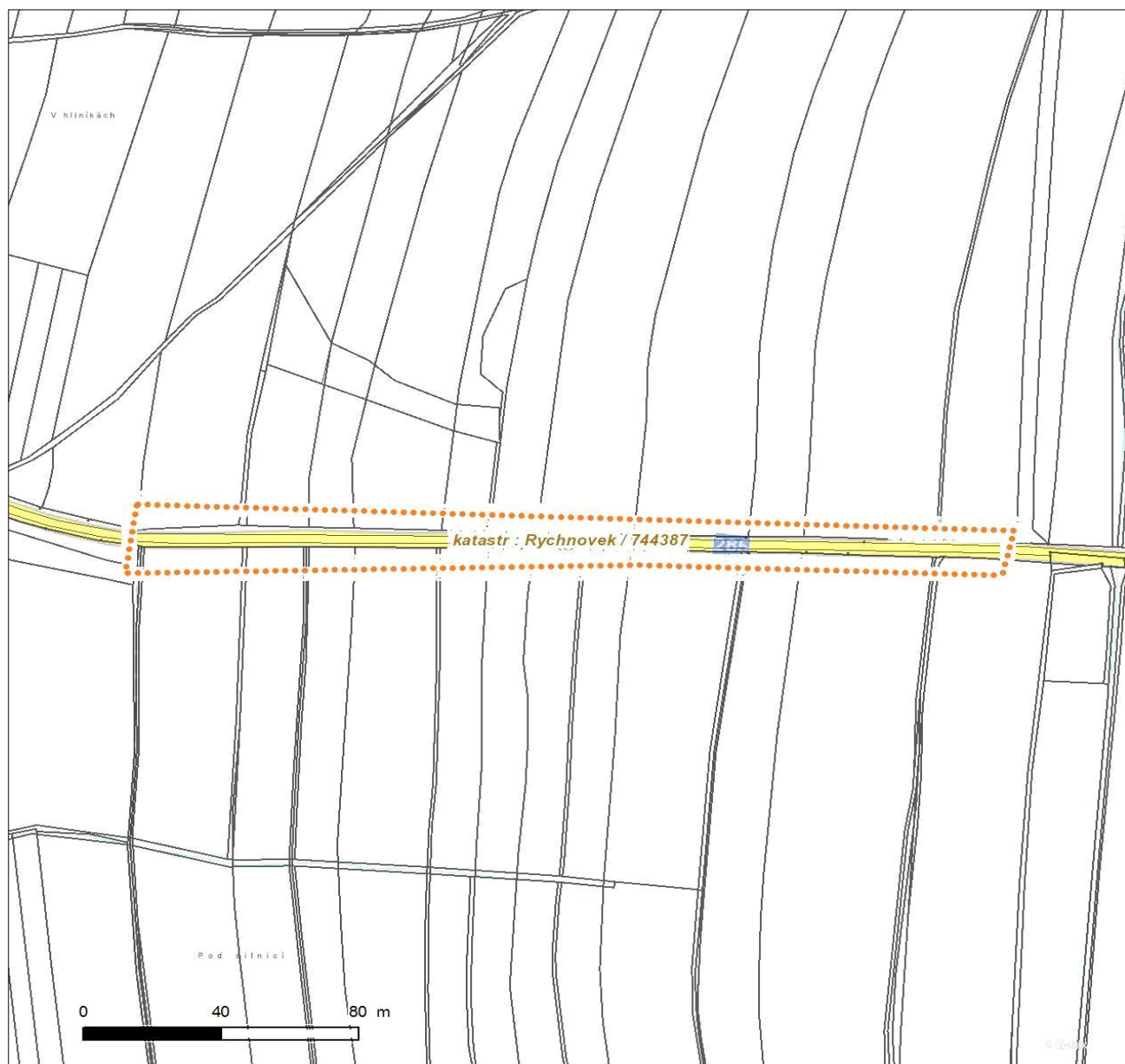
Situace výkres zájmového území



Platí pouze se sdělením číslo 0200770213.

Zakreslené polohy zařízení v ploše jsou pouze informativní.

Situace výkres zájmového území



LEGENDA

- | | | | |
|-----------|---------------------------|-----------|-----------------------------|
| ■ ■ ■ ■ ■ | Nadzemní optické vedení | ■ ■ ■ ■ ■ | Radioreléový spoj vzduch |
| — — — — — | Podzemní optické vedení | ● ● ● ● ● | Zájmové území |
| - - - - - | Nadzemní metalické vedení | — — — — — | Hranice katastrálního území |
| — — — — — | Podzemní metalické vedení | | |



ŽADATEL

ing. Radim Dole ek

NAŠE ZNA KA
0200770216

VY IZUJE / LINKA
841 842 843

VY ÍZENO DNE
21.06.2018

Sd lení o existenci komunika ního vedení spoje nosti Telco Pro Services, a. s.

Název akce: **Silnice II/285 Jarom - Nové M sto nad Metují, úseky 1,2 a 3 (SO101, ást6)**

Ú el: **Stavební ízení**

Vážený zákazníku,
dovolujeme si reagovat na Vaši žádost íslo 0200770216 ze dne 21.06.2018, která se týkala sd lení o existenci komunika ního za ízení na Vámi ur eném zájmovém území.

Dle v domí spoje nosti Telco Pro Services, a. s., se na Vámi vymezeném zájmovém území:
nenachází komunika ní za ízení v majetku spoje nosti Telco Pro Services, a. s.

Zároveň si Vás dovolujeme upozornit, že není vylou eno, že se ve Vámi vymezeném zájmovém území nachází jiné za ízení, které není v majetku spoje nosti Telco Pro Services, a. s.

Toto sd lení je platné do 21.06.2019.

V souvislosti s výše uvedeným si Vás dovolujeme upozornit, že sd lení o existenci i neexistenci sítí p edstavuje skute nosti tvo ící obchodní tajemství spoje nosti Telco Pro Services, a. s. Poskytnuté informace jsou dále také d v rnými informacemi spoje nosti Telco Pro Services, a. s. Z výše uvedených d vod si Vás proto spoje nost Telco Pro Services, a. s., dovoluje upozornit, že s poskytnutými informacemi je pot eba nakládat dle platných právních p edpis , v opa ném p ípad se vystavujete postihu ve smyslu platné právní úpravy. V této souvislosti si Vás dovolujeme rovn ž upozornit, že požadované informace nesmí být p edány, sd leny, využity, zp ístupn ny, i jiným zp sobem postoupeny na jakoukoli t etí osobu bez p edchozího prokazatelného souhlasu spoje nosti Telco Pro Services, a. s. Informace o existenci sítí mohou být využity pouze pro ú el, pro který byly vyžádány.

S pozdravem



Telco Pro Services, a. s.
Duhová 1531/3
140 00 Praha 4
IČ: 291 48 278
(16)

Ji í Cimpel

Telco Pro Services, a. s.

P ílohy

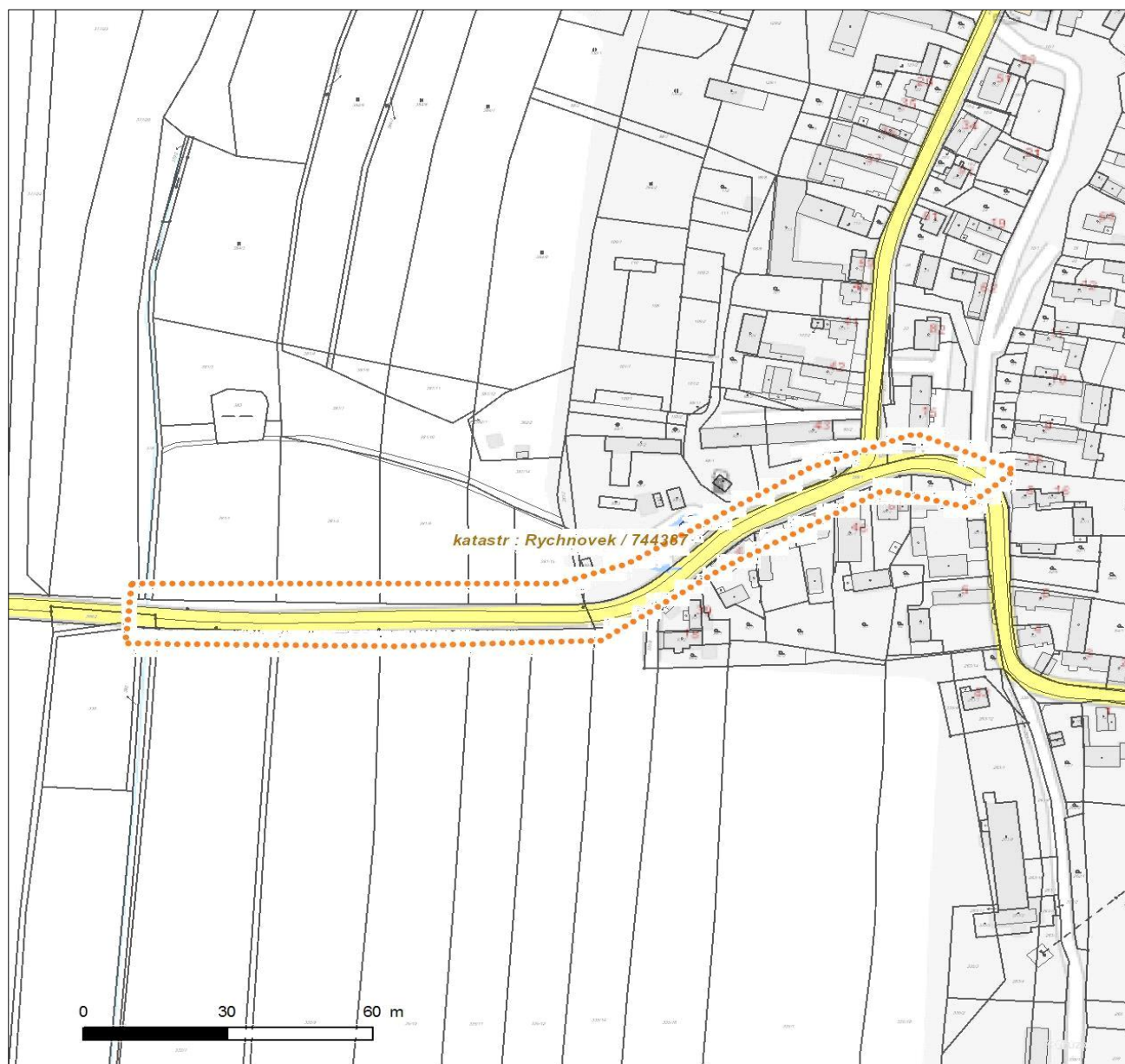
Sítua ní výkres zájmového území



Platí pouze se sdělením číslo 0200770216.

Zakreslené polohy zařízení v ploše jsou pouze informativní.

Situace výkres zájmového území



LEGENDA

- | | |
|-------------------------------------|--------------------------------|
| ■ ■ ■ ■ ■ Nadzemní optické vedení | ■ ■ ■ Radioreléový spoj vzduch |
| — Podzemní optické vedení | Zájmové území |
| ■ ■ ■ ■ ■ Nadzemní metalické vedení | — Hranice katastrálního území |
| — Podzemní metalické vedení | |



ŽADATEL

ing. Radim Dole ek

NAŠE ZNA KA
0200770219

VY IZUJE / LINKA
841 842 843

VY ÍZENO DNE
21.06.2018

Sd lení o existenci komunika ního vedení spole nosti Telco Pro Services, a. s.

Název akce: **Silnice II/285 Jarom - Nové M sto nad Metují, úseky 1,2 a 3 (SO102, ást1)**

Ú el: **Stavební ízení**

Vážený zákazníku,
dovolujeme si reagovat na Vaši žádost íslo 0200770219 ze dne 21.06.2018, která se týkala sd lení o existenci komunika ního za ízení na Vámi ur eném zájmovém území.

Dle v domí spole nosti Telco Pro Services, a. s., se na Vámi vymezeném zájmovém území:
nenachází komunika ní za ízení v majetku spole nosti Telco Pro Services, a. s.

Zárove si Vás dovolujeme upozornit, že není vylou eno, že se ve Vámi vymezeném zájmovém území nachází jiné za ízení, které není v majetku spole nosti Telco Pro Services, a. s.

Toto sd lení je platné do 21.06.2019.

V souvislosti s výše uvedeným si Vás dovolujeme upozornit, že sd lení o existenci i neexistenci sítí p edstavuje skute nosti tvo ící obchodní tajemství spole nosti Telco Pro Services, a. s. Poskytnuté informace jsou dále také d v rnými informacemi spole nosti Telco Pro Services, a. s. Z výše uvedených d vod si Vás proto spole nost Telco Pro Services, a. s., dovoluje upozornit, že s poskytnutými informacemi je pot eba nakládat dle platných právních p edpis , v opa ném p ípad se vystavujete postihu ve smyslu platné právní úpravy. V této souvislosti si Vás dovolujeme rovn ž upozornit, že požadované informace nesmí být p edány, sd leny, využity, zp ístupn ny, i jiným zp sobem postoupeny na jakoukoli t etí osobu bez p edchozího prokazatelného souhlasu spole nosti Telco Pro Services, a. s. Informace o existenci sítí mohou být využity pouze pro ú el, pro který byly vyžádány.

S pozdravem



Telco Pro Services, a. s.
Duhová 1531/3
140 00 Praha 4
IČ: 291 48 278
(16)

Ji í Cimpel

Telco Pro Services, a. s.

P ílohy

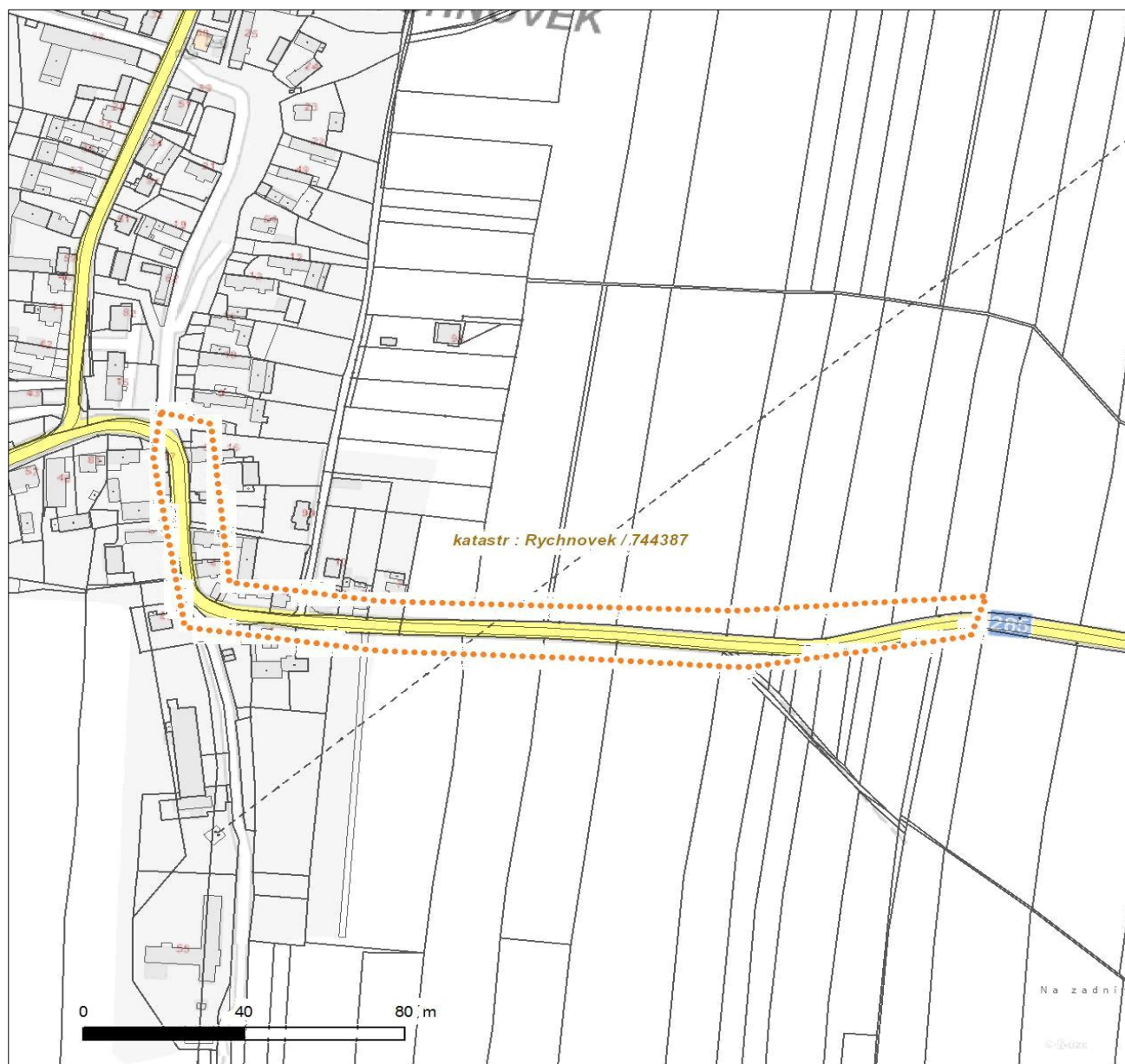
Sítua ní výkres zájmového území



Platí pouze se sdělením číslo 0200770219.

Zakreslené polohy zařízení v příloze jsou pouze informativní.

Situace výkres zájmového území



LEGENDA

- | | |
|-------------------------------------|------------------------------------|
| ■ ■ ■ ■ ■ Nadzemní optické vedení | ■ ■ ■ ■ ■ Radioreléový spoj vzduch |
| — Podzemní optické vedení | Zájmové území |
| ■ ■ ■ ■ ■ Nadzemní metalické vedení | — Hranice katastrálního území |
| — Podzemní metalické vedení | |



ŽADATEL

ing. Radim Dolek

NAŠE ZNAČKA
0200770223

VYKLUČUJE / LINKA
841 842 843

VYDÁNÍ DNE
21.06.2018

Sdělení o existenci komunikačního vedení společnosti Telco Pro Services, a. s.

Název akce: **Silnice II/285 Jaroměř - Nové Město nad Metují, úseky 1,2 a 3 (SO102, část 2)**

Účel: **Stavební řízení**

Vážený zákazníku,
dovolujeme si reagovat na Vaši žádost číslo 0200770223 ze dne 21.06.2018, která se týkala sdělení o existenci komunikačního zařízení na Vámi určeném zájmovém území.

Dle v domnělosti společnosti Telco Pro Services, a. s., se na Vámi vymezeném zájmovém území:
nenachází komunikační zařízení v majetku společnosti Telco Pro Services, a. s.

Zároveň si Vás dovoluujeme upozornit, že není vyloučeno, že se ve Vámi vymezeném zájmovém území nachází jiné zařízení, které není v majetku společnosti Telco Pro Services, a. s.

Toto sdělení je platné do 21.06.2019.

V souvislosti s výše uvedeným si Vás dovoluujeme upozornit, že sdělení o existenci či neexistenci sítě představuje skutečnosti tvořící obchodní tajemství společnosti Telco Pro Services, a. s. Poskytnuté informace jsou dále také dány jinými informacemi společnosti Telco Pro Services, a. s. Z výše uvedených důvodů si Vás proto společnost Telco Pro Services, a. s., dovoluujeme upozornit, že s poskytnutými informacemi je potřeba nakládat dle platných právních předpisů, v opačném případě se vystavujete postihu ve smyslu platné právní úpravy. V této souvislosti si Vás dovoluujeme rovněž upozornit, že požadované informace nesmí být předány, sděleny, využity, zveřejněny, či jiným způsobem postoupeny na jakoukoli třetí osobu bez předchozího prokazatelného souhlasu společnosti Telco Pro Services, a. s. Informace o existenci sítě mohou být využity pouze pro účel, pro který byly vyžádány.

S pozdravem



Telco Pro Services, a. s.
Duhová 1531/3
140 00 Praha 4
IČ: 291 48 278
(16)

Jiří Cimpel

Telco Pro Services, a. s.

Přílohy

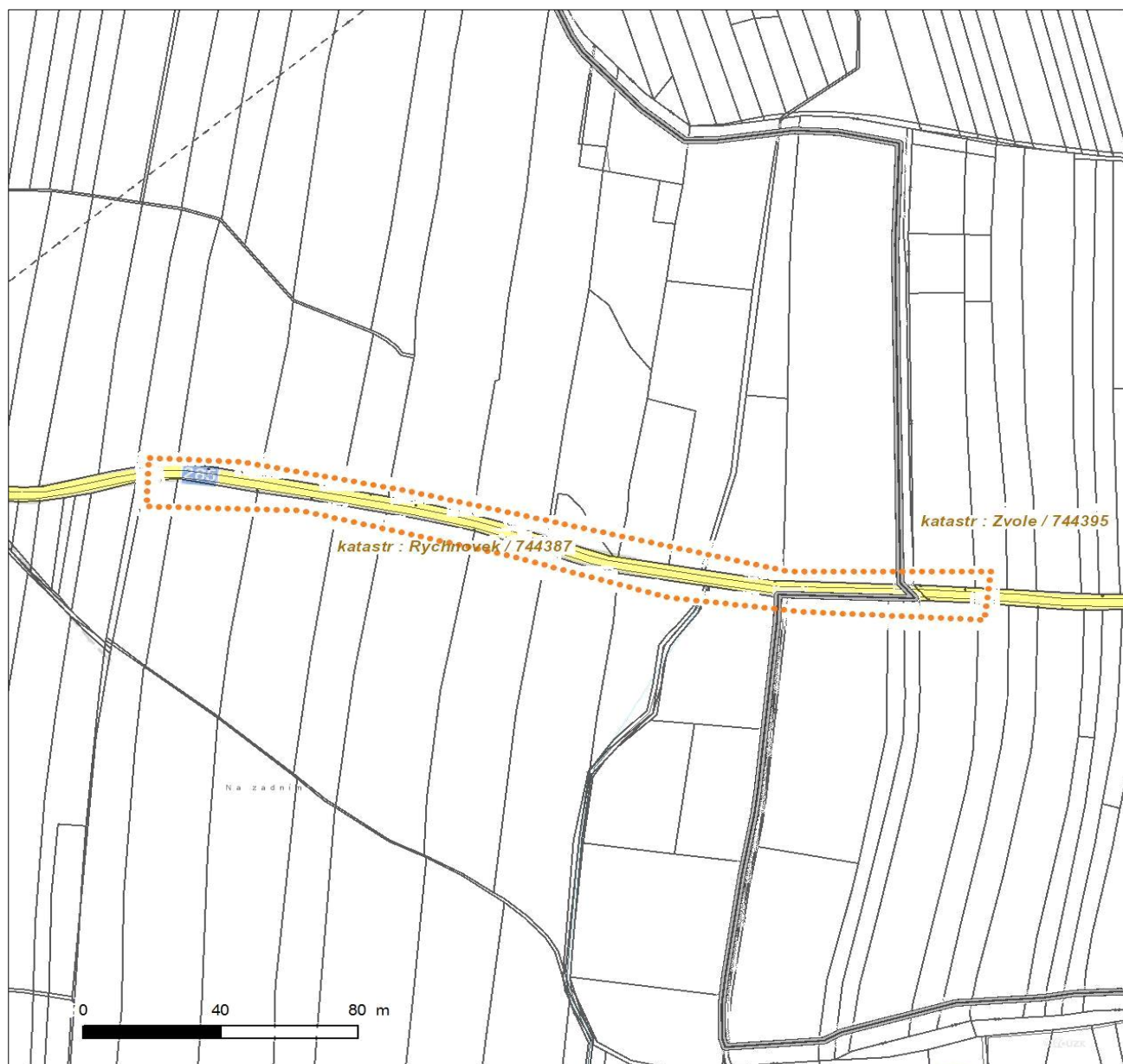
Situace výkres zájmového území



Platí pouze se sdělením číslo 0200770223.

Zakreslené polohy zařízení v ploše jsou pouze informativní.

Situace výkres zájmového území



LEGENDA

- | | |
|-------------------------------------|------------------------------------|
| ■ ■ ■ ■ ■ Nadzemní optické vedení | ■ ■ ■ ■ ■ Radioreléový spoj vzduch |
| — Podzemní optické vedení | Zájmové území |
| - - - - - Nadzemní metalické vedení | == Hranice katastrálního území |
| — Podzemní metalické vedení | |



ŽADATEL

ing. Radim Dolek

NAŠE ZNAČKA
0200770225

VYKLUČUJE / LINKA
841 842 843

VYDÁNÍ DNE
21.06.2018

Sdělení o existenci komunikačního vedení společnosti Telco Pro Services, a. s.

Název akce: **Silnice II/285 Jaroměř - Nové Město nad Metují, úseky 1,2 a 3 (SO102, část3)**

Účel: **Stavební řízení**

Vážený zákazníku,
dovolujeme si reagovat na Vaši žádost číslo 0200770225 ze dne 21.06.2018, která se týkala sdělení o existenci komunikačního zařízení na Vámi určeném zájmovém území.

Dle v domnělosti společnosti Telco Pro Services, a. s., se na Vámi vymezeném zájmovém území:
nenachází komunikační zařízení v majetku společnosti Telco Pro Services, a. s.

Zároveň si Vás dovolujeme upozornit, že není vyloučeno, že se ve Vámi vymezeném zájmovém území nachází jiné zařízení, které není v majetku společnosti Telco Pro Services, a. s.

Toto sdělení je platné do 21.06.2019.

V souvislosti s výše uvedeným si Vás dovolujeme upozornit, že sdělení o existenci či neexistenci sítě představuje skutečnosti tvořící obchodní tajemství společnosti Telco Pro Services, a. s. Poskytnuté informace jsou dále také dány jinými informacemi společnosti Telco Pro Services, a. s. Z výše uvedených důvodů si Vás proto společnost Telco Pro Services, a. s., dovoluje upozornit, že s poskytnutými informacemi je potřeba nakládat dle platných právních předpisů, v opačném případě se vystavujete postihu ve smyslu platné právní úpravy. V této souvislosti si Vás dovolujeme rovněž upozornit, že požadované informace nesmí být předány, sděleny, využity, zprístupněny, či jiným způsobem postoupeny na jakoukoli třetí osobu bez předchozího prokazatelného souhlasu společnosti Telco Pro Services, a. s. Informace o existenci sítě mohou být využity pouze pro účel, pro který byly vyžádány.

S pozdravem



Telco Pro Services, a. s.
Duhová 1531/3
140 00 Praha 4
IČ: 291 48 278
(16)

Jiří Cimpel

Telco Pro Services, a. s.

Přílohy

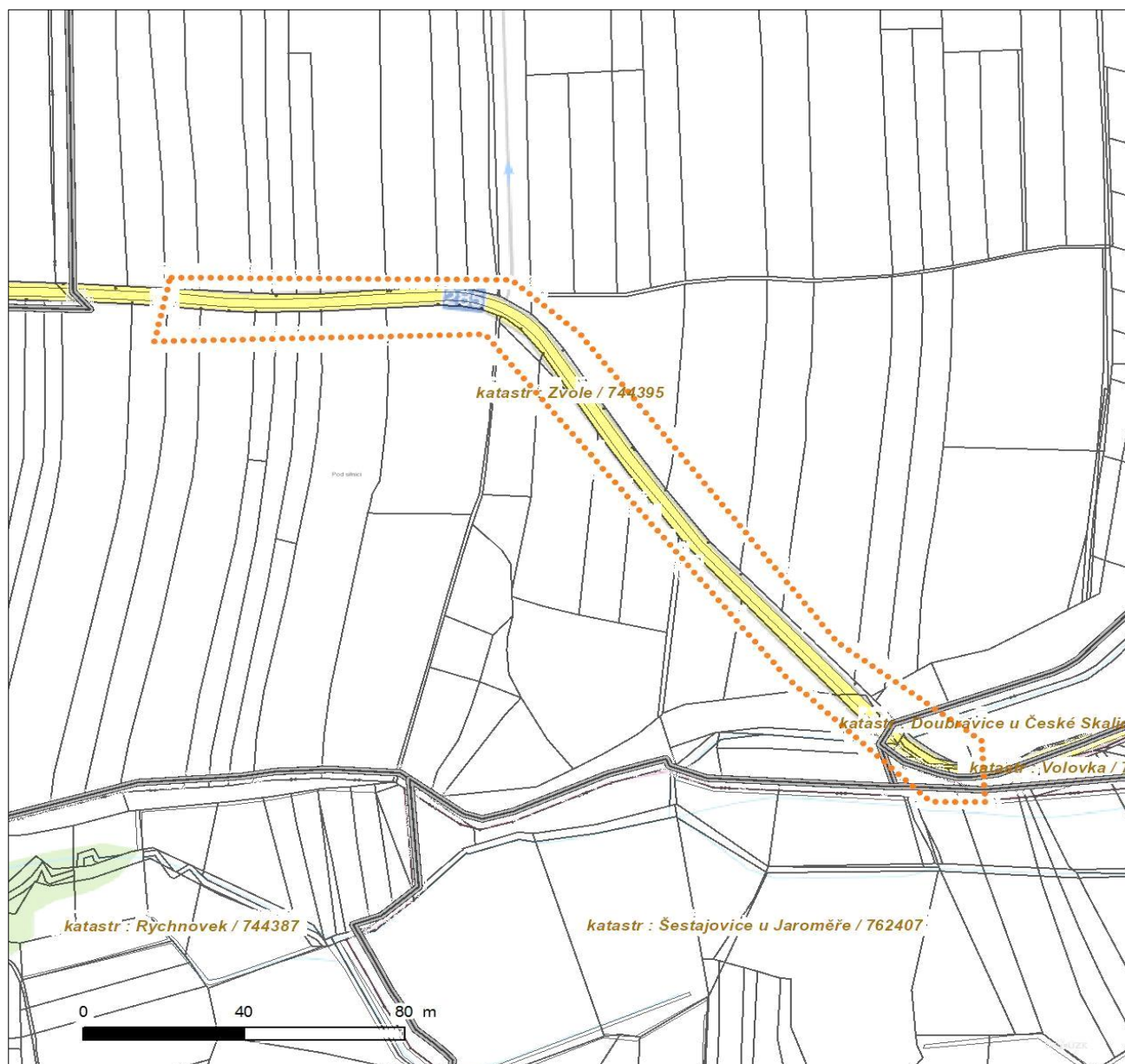
Situace výkres zájmového území



Platí pouze se sdělením číslo 0200770225.

Zakreslené polohy zařízení v příloze jsou pouze informativní.

Situace výkres zájmového území



LEGENDA

- | | | | |
|-----------|---------------------------|-----------|-----------------------------|
| ■ ■ ■ ■ ■ | Nadzemní optické vedení | ■ ■ ■ ■ ■ | Radioreléový spoj vzduch |
| — — — — — | Podzemní optické vedení | | Zájmové území |
| - - - - - | Nadzemní metalické vedení | — — — — — | Hranice katastrálního území |
| — — — — — | Podzemní metalické vedení | | |



ŽADATEL

ing. Radim Dole ek

NAŠE ZNA KA
0200770227

VY IZUJE / LINKA
841 842 843

VY ÍZENO DNE
21.06.2018

Sd lení o existenci komunika ního vedení spole nosti Telco Pro Services, a. s.

Název akce: **Silnice II/285 Jarom - Nové M sto nad Metují, úseky 1,2 a 3 (SO102, ást4)**

Ú el: **Stavební ízení**

Vážený zákazníku,
dovolujeme si reagovat na Vaši žádost íslo 0200770227 ze dne 21.06.2018, která se týkala sd lení o existenci komunika ního za ízení na Vámi ur eném zájmovém území.

Dle v domí spole nosti Telco Pro Services, a. s., se na Vámi vymezeném zájmovém území:
nenachází komunika ní za ízení v majetku spole nosti Telco Pro Services, a. s.

Zárove si Vás dovolujeme upozornit, že není vylou eno, že se ve Vámi vymezeném zájmovém území nachází jiné za ízení, které není v majetku spole nosti Telco Pro Services, a. s.

Toto sd lení je platné do 21.06.2019.

V souvislosti s výše uvedeným si Vás dovolujeme upozornit, že sd lení o existenci i neexistenci sítí p edstavuje skute nosti tvo ící obchodní tajemství spole nosti Telco Pro Services, a. s. Poskytnuté informace jsou dále také d v rnými informacemi spole nosti Telco Pro Services, a. s. Z výše uvedených d vod si Vás proto spole nost Telco Pro Services, a. s., dovoluje upozornit, že s poskytnutými informacemi je pot eba nakládat dle platných právních p edpis , v opa ném p ípad se vystavujete postihu ve smyslu platné právní úpravy. V této souvislosti si Vás dovolujeme rovn ž upozornit, že požadované informace nesmí být p edány, sd leny, využity, zp ístupn ny, i jiným zp sobem postoupeny na jakoukoli t etí osobu bez p edchozího prokazatelného souhlasu spole nosti Telco Pro Services, a. s. Informace o existenci sítí mohou být využity pouze pro ú el, pro který byly vyžádány.

S pozdravem



Telco Pro Services, a. s.
Duhová 1531/3
140 00 Praha 4
IČ: 291 48 278
(16)

Ji í Cimpel

Telco Pro Services, a. s.

P ílohy

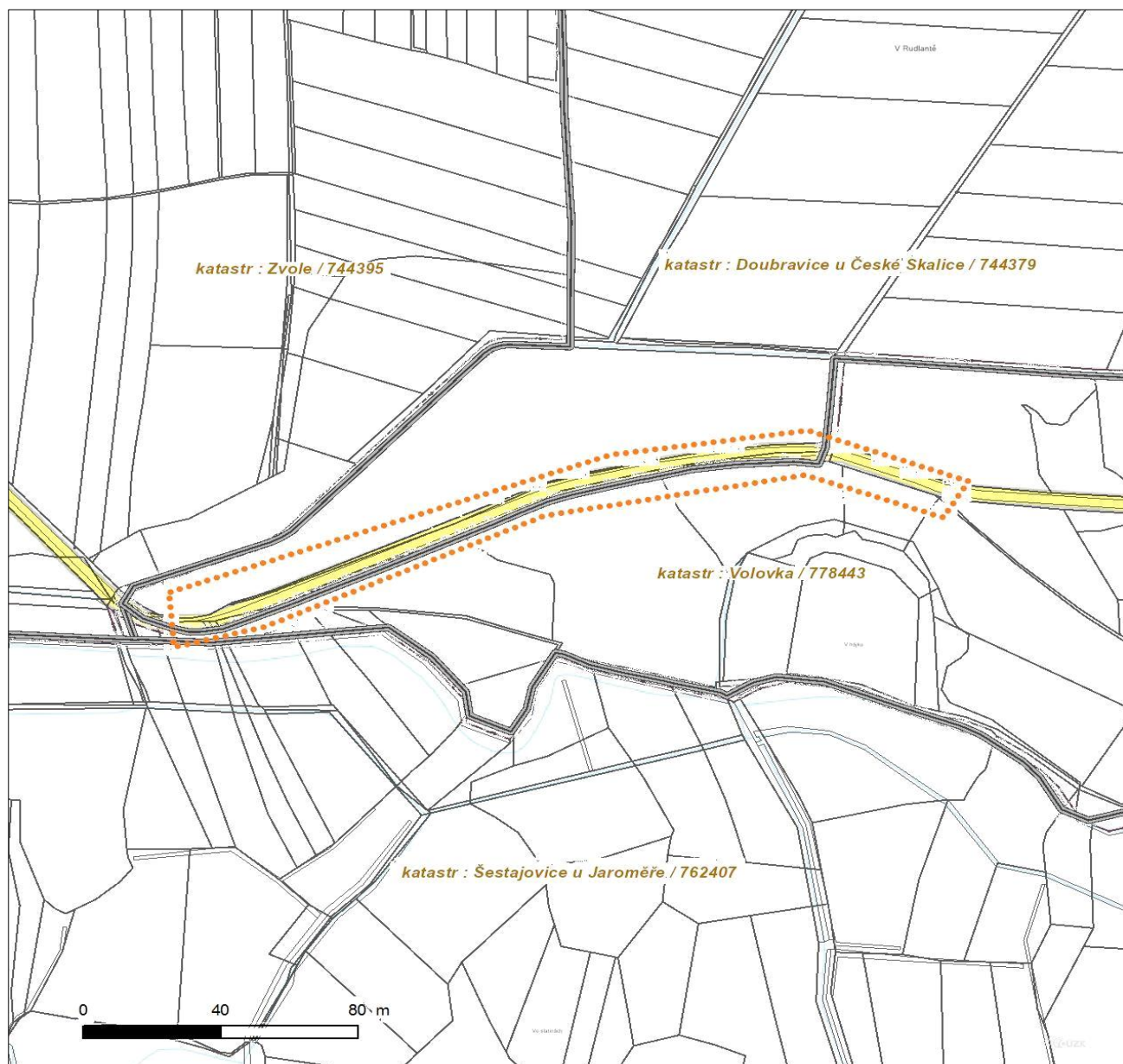
Sítua ní výkres zájmového území



Platí pouze se sdělením číslo 0200770227.

Zakreslené polohy zařízení v příloze jsou pouze informativní.

Situace výkres zájmového území



LEGENDA

- | | |
|-------------------------------------|------------------------------------|
| ■ ■ ■ ■ ■ Nadzemní optické vedení | ■ ■ ■ ■ ■ Radioreléový spoj vzduch |
| — Podzemní optické vedení | ● ● ● ● ● Zájmové území |
| - - - - - Nadzemní metalické vedení | — Hranice katastrálního území |
| — Podzemní metalické vedení | |



ŽADATEL

ing. Radim Dole ek

NAŠE ZNA KA
0200770228

VY IZUJE / LINKA
841 842 843

VY ÍZENO DNE
21.06.2018

Sd lení o existenci komunika ního vedení spole nosti Telco Pro Services, a. s.

Název akce: **Silnice II/285 Jarom - Nové M sto nad Metují, úseky 1,2 a 3 (SO102, ást5)**

Ú el: **Stavební ízení**

Vážený zákazníku,
dovolujeme si reagovat na Vaši žádost íslo 0200770228 ze dne 21.06.2018, která se týkala sd lení o existenci komunika ního za ízení na Vámi ur eném zájmovém území.

Dle v domí spole nosti Telco Pro Services, a. s., se na Vámi vymezeném zájmovém území:
nenachází komunika ní za ízení v majetku spole nosti Telco Pro Services, a. s.

Zárove si Vás dovolujeme upozornit, že není vylou eno, že se ve Vámi vymezeném zájmovém území nachází jiné za ízení, které není v majetku spole nosti Telco Pro Services, a. s.

Toto sd lení je platné do 21.06.2019.

V souvislosti s výše uvedeným si Vás dovolujeme upozornit, že sd lení o existenci i neexistenci sítí p edstavuje skute nosti tvo ící obchodní tajemství spole nosti Telco Pro Services, a. s. Poskytnuté informace jsou dále také d v rnými informacemi spole nosti Telco Pro Services, a. s. Z výše uvedených d vod si Vás proto spole nost Telco Pro Services, a. s., dovoluje upozornit, že s poskytnutými informacemi je pot eba nakládat dle platných právních p edpis , v opa ném p ípad se vystavujete postihu ve smyslu platné právní úpravy. V této souvislosti si Vás dovolujeme rovn ž upozornit, že požadované informace nesmí být p edány, sd leny, využity, zp ístupn ny, i jiným zp sobem postoupeny na jakoukoli t etí osobu bez p edchozího prokazatelného souhlasu spole nosti Telco Pro Services, a. s. Informace o existenci sítí mohou být využity pouze pro ú el, pro který byly vyžádány.

S pozdravem



Telco Pro Services, a. s.
Duhová 1531/3
140 00 Praha 4
IČ: 291 48 278
(16)

Ji í Cimpel

Telco Pro Services, a. s.

P ílohy

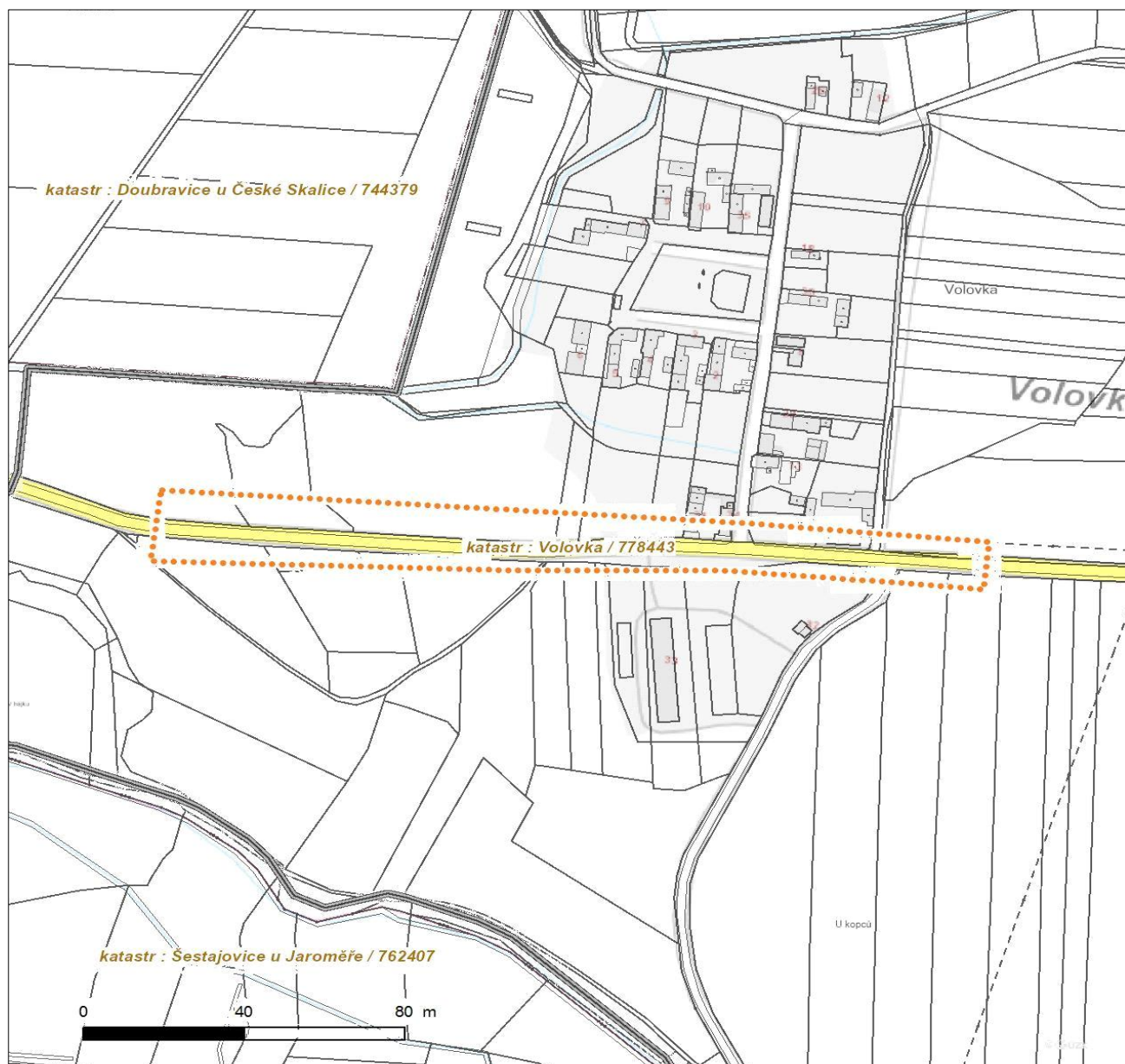
Sítua ní výkres zájmového území



Platí pouze se sdělením číslo 0200770228.

Zakreslené polohy zařízení v příloze jsou pouze informativní.

Situace výkres zájmového území



LEGENDA

- | | |
|-------------------------------------|--------------------------------|
| ■ ■ ■ ■ ■ Nadzemní optické vedení | ■ ■ ■ Radioreléový spoj vzduch |
| — Podzemní optické vedení | Zájmové území |
| ■ ■ ■ ■ ■ Nadzemní metalické vedení | — Hranice katastrálního území |
| — Podzemní metalické vedení | |



ŽADATEL

ing. Radim Dolek

NAŠE ZNAČKA
0200770230

VYŘIZUJE / LINKA
841 842 843

VYŘÍZENO DNE
21.06.2018

Sdělení o existenci komunikačního vedení společnosti Telco Pro Services, a. s.

Název akce: **Silnice II/285 Jaroměř - Nové Město nad Metují, úseky 1,2 a 3 (SO102, část 6)**

Účel: **Stavební řízení**

Vážený zákazníku,
dovolujeme si reagovat na Vaši žádost číslo 0200770230 ze dne 21.06.2018, která se týkala sdělení o existenci komunikačního zařízení na Vámi určeném zájmovém území.

Dle v domě společnosti Telco Pro Services, a. s., se na Vámi vymezeném zájmovém území:
nenachází komunikační zařízení v majetku společnosti Telco Pro Services, a. s.

Zároveň si Vás dovoluujeme upozornit, že není vyloučeno, že se ve Vámi vymezeném zájmovém území nachází jiné zařízení, které není v majetku společnosti Telco Pro Services, a. s.

Toto sdělení je platné do 21.06.2019.

V souvislosti s výše uvedeným si Vás dovoluujeme upozornit, že sdělení o existenci či neexistenci sítě představuje skutečnosti tvořící obchodní tajemství společnosti Telco Pro Services, a. s. Poskytnuté informace jsou dále také dány jinými informacemi společnosti Telco Pro Services, a. s. Z výše uvedených důvodů si Vás proto společnost Telco Pro Services, a. s., dovoluje upozornit, že s poskytnutými informacemi je potřeba nakládat dle platných právních předpisů, v opačném případě se vystavujete postihu ve smyslu platné právní úpravy. V této souvislosti si Vás dovoluujeme rovněž upozornit, že požadované informace nesmí být předány, sděleny, využity, zprístupněny, či jiným způsobem postoupeny na jakoukoli třetí osobu bez předchozího prokazatelného souhlasu společnosti Telco Pro Services, a. s. Informace o existenci sítě mohou být využity pouze pro účel, pro který byly vyžádány.

S pozdravem



Telco Pro Services, a. s.
Duhová 1531/3
140 00 Praha 4
IČ: 291 48 278
(16)

Jiří Cimpel

Telco Pro Services, a. s.

Přílohy

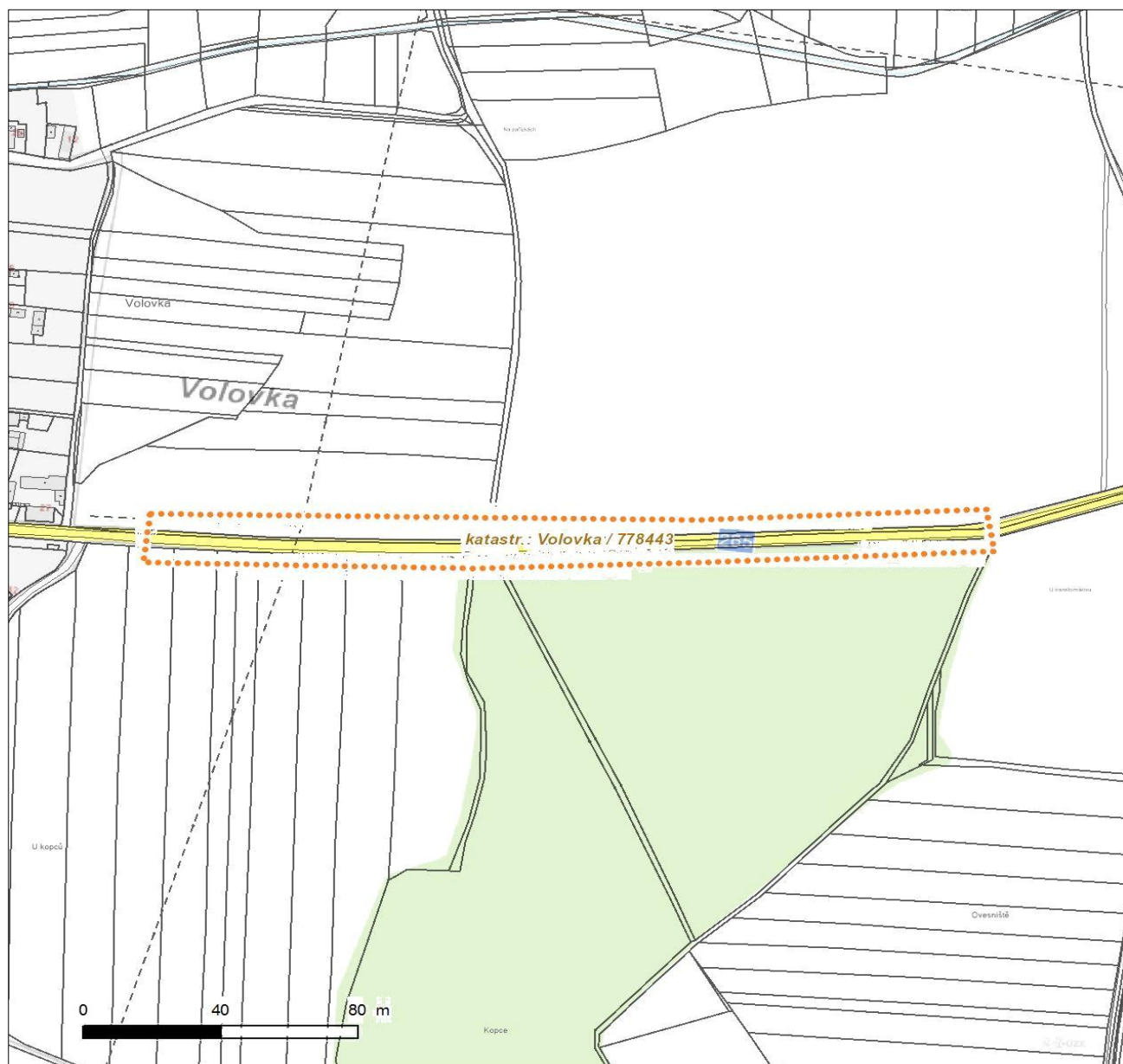
Situace výkres zájmového území



Platí pouze se sdělením číslo 0200770230.

Zakreslené polohy zařízení v příloze jsou pouze informativní.

Situace výkres zájmového území



LEGENDA

- | | |
|---------------------------------|-------------------------------|
| ■ ■ ■ Nadzemní optické vedení | ■ ■ Radioreléový spoj vzduch |
| — Podzemní optické vedení | Zájmové území |
| ■ ■ ■ Nadzemní metalické vedení | — Hranice katastrálního území |
| — Podzemní metalické vedení | |



ŽADATEL

ing. Radim Dolek

NAŠE ZNAČKA
0200770233

VYKLUČUJE / LINKA
841 842 843

VYDÁNÍ DNE
21.06.2018

Sdělení o existenci komunikačního vedení společnosti Telco Pro Services, a. s.

Název akce: **Silnice II/285 Jaroměř - Nové Město nad Metují, úseky 1,2 a 3 (SO102, část 7)**

Účel: **Stavební řízení**

Vážený zákazníku,
dovolujeme si reagovat na Vaši žádost číslo 0200770233 ze dne 21.06.2018, která se týkala sdělení o existenci komunikačního zařízení na Vámi určeném zájmovém území.

Dle v domnělosti společnosti Telco Pro Services, a. s., se na Vámi vymezeném zájmovém území:
nenachází komunikační zařízení v majetku společnosti Telco Pro Services, a. s.

Zároveň si Vás dovoluujeme upozornit, že není vyloučeno, že se ve Vámi vymezeném zájmovém území nachází jiné zařízení, které není v majetku společnosti Telco Pro Services, a. s.

Toto sdělení je platné do 21.06.2019.

V souvislosti s výše uvedeným si Vás dovoluujeme upozornit, že sdělení o existenci i neexistenci sítě představuje skutečnosti tvořící obchodní tajemství společnosti Telco Pro Services, a. s. Poskytnuté informace jsou dále také dány jinými informacemi společnosti Telco Pro Services, a. s. Z výše uvedených důvodů si Vás proto společnost Telco Pro Services, a. s., dovoluujeme upozornit, že s poskytnutými informacemi je potřeba nakládat dle platných právních předpisů, v opačném případě se vystavujete postihu ve smyslu platné právní úpravy. V této souvislosti si Vás dovoluujeme rovněž upozornit, že požadované informace nesmí být předány, sděleny, využity, zveřejněny, či jiným způsobem postoupeny na jakoukoli třetí osobu bez předchozího prokazatelného souhlasu společnosti Telco Pro Services, a. s. Informace o existenci sítě mohou být využity pouze pro účel, pro který byly vyžádány.

S pozdravem



Telco Pro Services, a. s.
Duhová 1531/3
140 00 Praha 4
IČ: 291 48 278
(16)

Jiří Cimpel

Telco Pro Services, a. s.

Přílohy

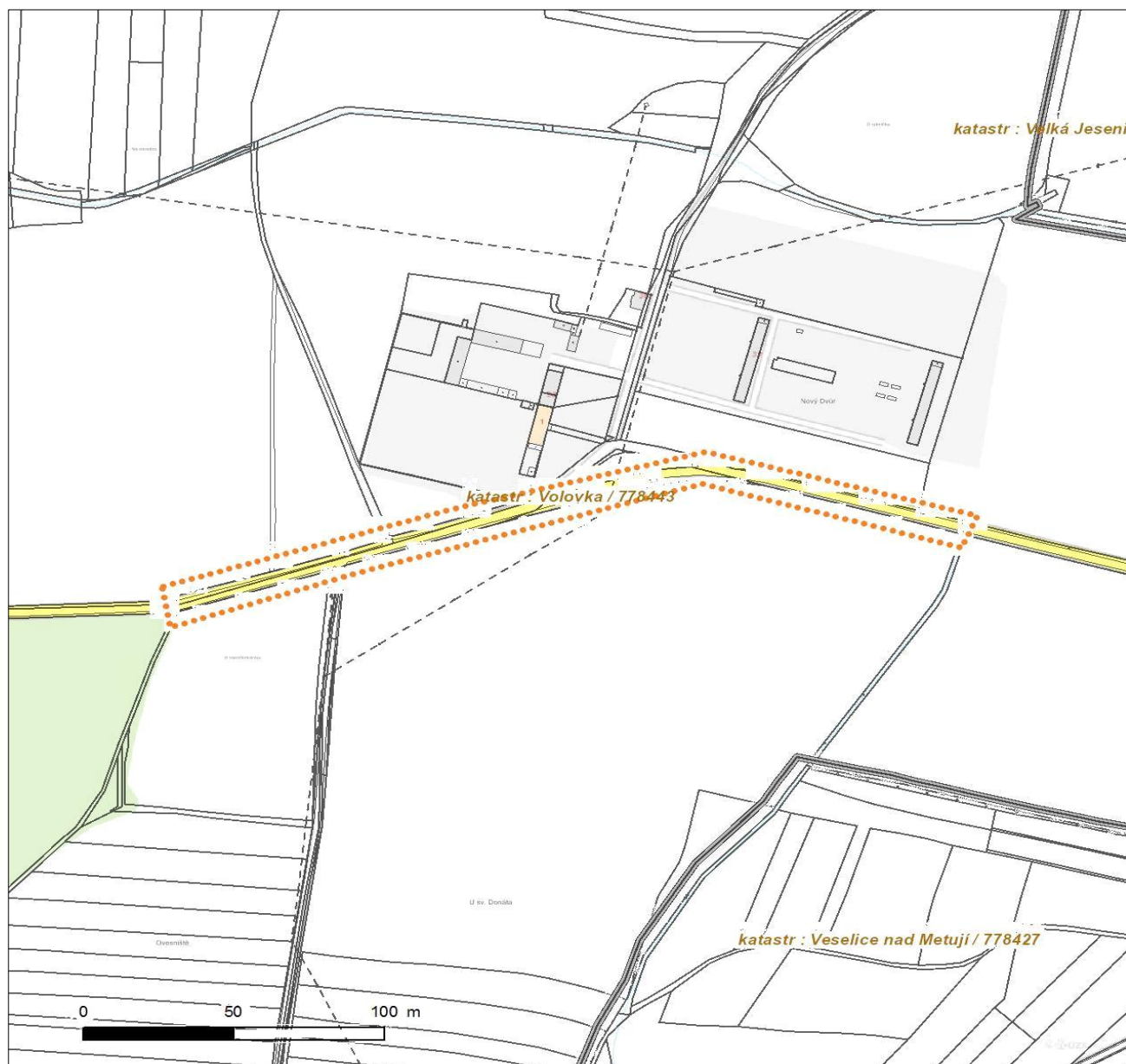
Situace výkres zájmového území



Platí pouze se sdělením číslo 0200770233.

Zakreslené polohy zařízení v příloze jsou pouze informativní.

Situace výkres zájmového území



LEGENDA

- | | |
|-------------------------------------|---------------------------------------|
| ■ ■ ■ ■ ■ Nadzemní optické vedení | ■ ■ ■ Radioreléový spoj vzduch |
| ■ ■ ■ ■ ■ Podzemní optické vedení | ● ● ● ● ● Zájmové území |
| ■ ■ ■ ■ ■ Nadzemní metalické vedení | ■ ■ ■ ■ ■ Hranice katastrálního území |
| ■ ■ ■ ■ ■ Podzemní metalické vedení | |



ŽADATEL

ing. Radim Dolek

NAŠE ZNAČKA
0200770235

VYŘIZUJE / LINKA
841 842 843

VYŘÍZENO DNE
21.06.2018

Sdělení o existenci komunikačního vedení společnosti Telco Pro Services, a. s.

Název akce: **Silnice II/285 Jaroměř - Nové Město nad Metují, úseky 1,2 a 3 (SO102, část 7)**

Účel: **Stavební řízení**

Vážený zákazníku,
dovolujeme si reagovat na Vaši žádost číslo 0200770235 ze dne 21.06.2018, která se týkala sdělení o existenci komunikačního zařízení na Vámi určeném zájmovém území.

Dle v domě společnosti Telco Pro Services, a. s., se na Vámi vymezeném zájmovém území:
nenachází komunikační zařízení v majetku společnosti Telco Pro Services, a. s.

Zároveň si Vás dovoluujeme upozornit, že není vyloučeno, že se ve Vámi vymezeném zájmovém území nachází jiné zařízení, které není v majetku společnosti Telco Pro Services, a. s.

Toto sdělení je platné do 21.06.2019.

V souvislosti s výše uvedeným si Vás dovoluujeme upozornit, že sdělení o existenci i neexistenci sítě představuje skutečnosti tvořící obchodní tajemství společnosti Telco Pro Services, a. s. Poskytnuté informace jsou dále také dány jinými informacemi společnosti Telco Pro Services, a. s. Z výše uvedených důvodů si Vás proto společnost Telco Pro Services, a. s., dovoluujeme upozornit, že s poskytnutými informacemi je potřeba nakládat dle platných právních předpisů, v opačném případě se vystavujete postihu ve smyslu platné právní úpravy. V této souvislosti si Vás dovoluujeme rovněž upozornit, že požadované informace nesmí být předány, sděleny, využity, zprístupněny, či jiným způsobem postoupeny na jakoukoli třetí osobu bez předchozího prokazatelného souhlasu společnosti Telco Pro Services, a. s. Informace o existenci sítě mohou být využity pouze pro účel, pro který byly vyžádány.

S pozdravem



Telco Pro Services, a. s.
Duhová 1531/3
140 00 Praha 4
IČ: 291 48 278
(16)

Jiří Cimpel

Telco Pro Services, a. s.

Přílohy

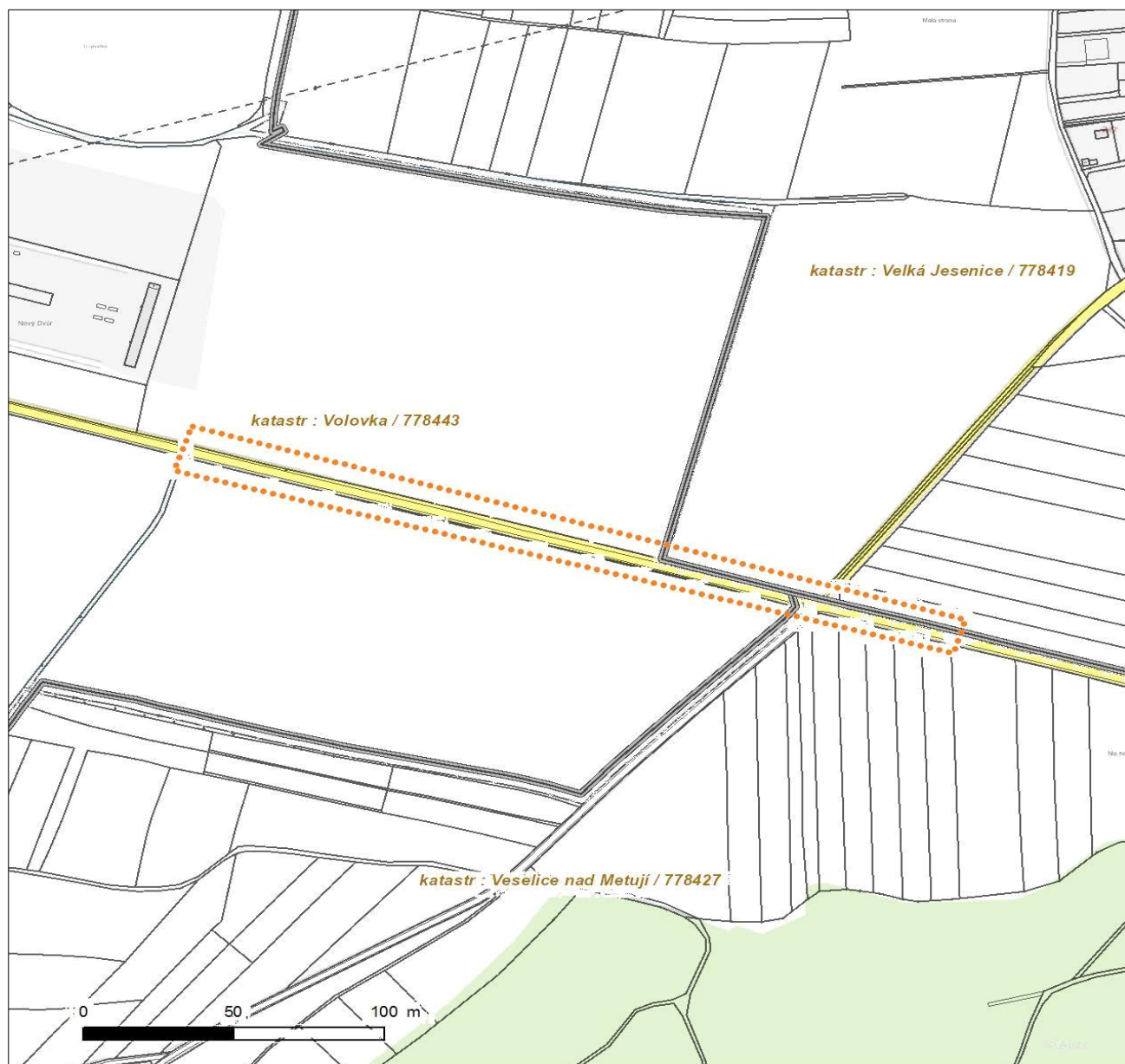
Situace výkres zájmového území



Platí pouze se sdělením číslo 0200770235.

Zakreslené polohy zařízení v příloze jsou pouze informativní.

Situace výkres zájmového území



LEGENDA

- | | |
|-------------------------------------|------------------------------------|
| ■ ■ ■ ■ ■ Nadzemní optické vedení | ■ ■ ■ ■ ■ Radioreléový spoj vzduch |
| — Podzemní optické vedení | Zájmové území |
| - - - - - Nadzemní metalické vedení | — Hranice katastrálního území |
| — Podzemní metalické vedení | |



ŽADATEL

ing. Radim Dolek

NAŠE ZNAČKA
0200770252

VYKLUČUJE / LINKA
841 842 843

VYDÁNÍ DNE
21.06.2018

Sdělení o existenci komunikačního vedení společnosti Telco Pro Services, a. s.

Název akce: **Silnice II/285 Jaroměř - Nové Město nad Metují, úseky 1,2 a 3 (SO102, část 8)**

Účel: **Stavební řízení**

Vážený zákazníku,
dovolujeme si reagovat na Vaši žádost číslo 0200770252 ze dne 21.06.2018, která se týkala sdělení o existenci komunikačního zařízení na Vámi určeném zájmovém území.

Dle v domnělosti společnosti Telco Pro Services, a. s., se na Vámi vymezeném zájmovém území:
nenachází komunikační zařízení v majetku společnosti Telco Pro Services, a. s.

Zároveň si Vás dovoluujeme upozornit, že není vyloučeno, že se ve Vámi vymezeném zájmovém území nachází jiné zařízení, které není v majetku společnosti Telco Pro Services, a. s.

Toto sdělení je platné do 21.06.2019.

V souvislosti s výše uvedeným si Vás dovoluujeme upozornit, že sdělení o existenci či neexistenci sítě představuje skutečnosti tvořící obchodní tajemství společnosti Telco Pro Services, a. s. Poskytnuté informace jsou dále také dány jinými informacemi společnosti Telco Pro Services, a. s. Z výše uvedených důvodů si Vás proto společnost Telco Pro Services, a. s., dovoluujeme upozornit, že s poskytnutými informacemi je potřeba nakládat dle platných právních předpisů, v opačném případě se vystavujete postihu ve smyslu platné právní úpravy. V této souvislosti si Vás dovoluujeme rovněž upozornit, že požadované informace nesmí být předány, sděleny, využity, zprístupněny, či jiným způsobem postoupeny na jakoukoli třetí osobu bez předchozího prokazatelného souhlasu společnosti Telco Pro Services, a. s. Informace o existenci sítě mohou být využity pouze pro účel, pro který byly vyžádány.

S pozdravem



Telco Pro Services, a. s.
Duhová 1531/3
140 00 Praha 4
IČ: 291 48 278
(16)

Jiří Cimpel

Telco Pro Services, a. s.

Přílohy

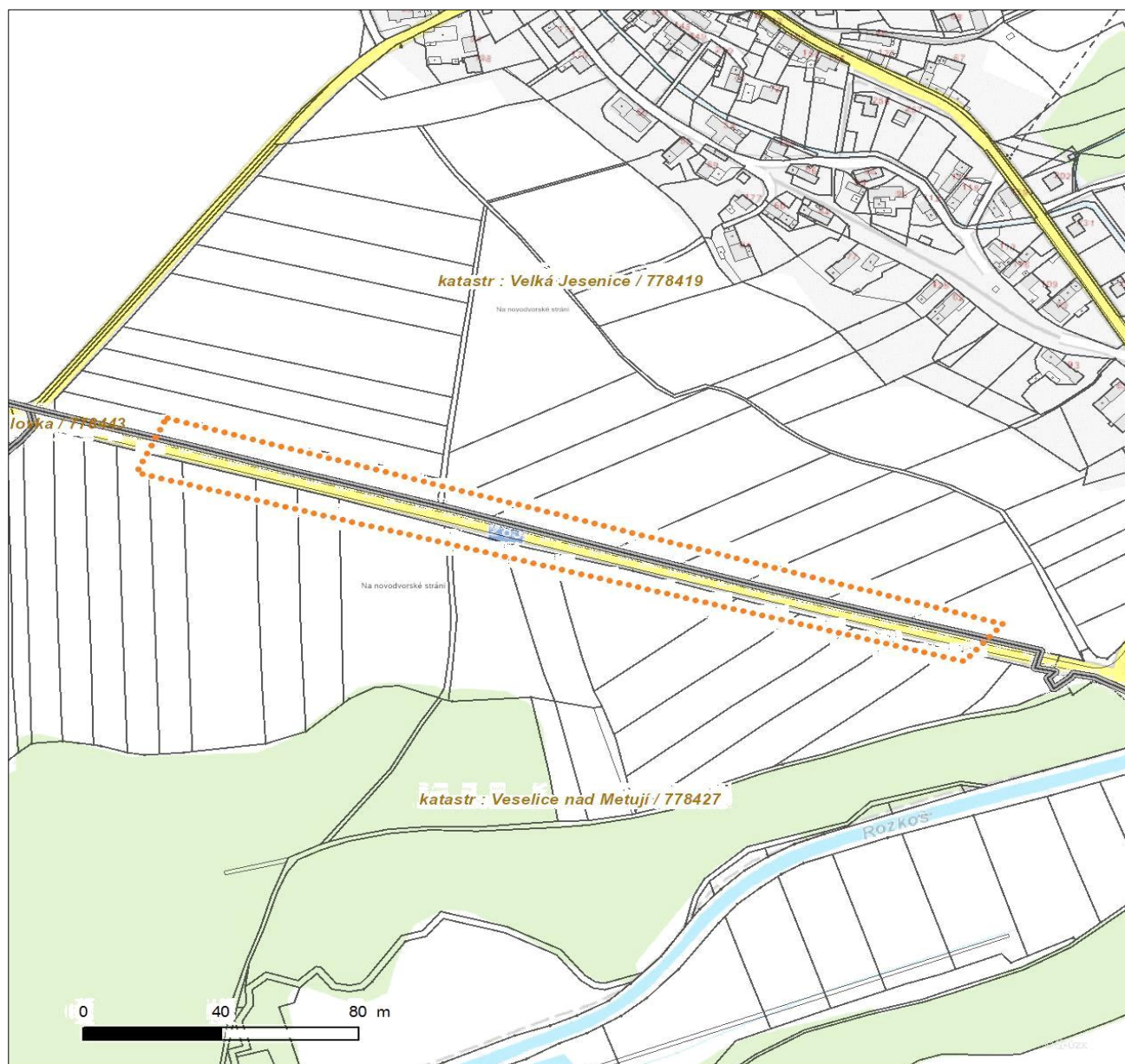
Situace výkres zájmového území



Platí pouze se sdělením číslo 0200770252.

Zakreslené polohy zařízení v příloze jsou pouze informativní.

Situace výkres zájmového území



LEGENDA

- | | |
|-------------------------------------|------------------------------------|
| ■ ■ ■ ■ ■ Nadzemní optické vedení | ■ ■ ■ ■ ■ Radioreléový spoj vzduch |
| — Podzemní optické vedení | Zájmové území |
| ■ ■ ■ ■ ■ Nadzemní metalické vedení | — Hranice katastrálního území |
| — Podzemní metalické vedení | |



ŽADATEL

ing. Radim Dolek

NAŠE ZNAČKA
0200770259

VYŘIZUJE / LINKA
841 842 843

VYŘÍZENO DNE
21.06.2018

Sdělení o existenci komunikačního vedení společnosti Telco Pro Services, a. s.

Název akce: **Silnice II/285 Jaroměř - Nové Město nad Metují, úseky 1,2 a 3 (SO103, část1)**

Účel: **Stavební řízení**

Vážený zákazníku,
dovolujeme si reagovat na Vaši žádost číslo 0200770259 ze dne 21.06.2018, která se týkala sdělení o existenci komunikačního zařízení na Vámi určeném zájmovém území.

Dle v domě společnosti Telco Pro Services, a. s., se na Vámi vymezeném zájmovém území:
nenachází komunikační zařízení v majetku společnosti Telco Pro Services, a. s.

Zároveň si Vás dovoluujeme upozornit, že není vyloučeno, že se ve Vámi vymezeném zájmovém území nachází jiné zařízení, které není v majetku společnosti Telco Pro Services, a. s.

Toto sdělení je platné do 21.06.2019.

V souvislosti s výše uvedeným si Vás dovoluujeme upozornit, že sdělení o existenci i neexistenci sítě představuje skutečnosti tvořící obchodní tajemství společnosti Telco Pro Services, a. s. Poskytnuté informace jsou dále také dány jinými informacemi společnosti Telco Pro Services, a. s. Z výše uvedených důvodů si Vás proto společnost Telco Pro Services, a. s., dovoluujeme upozornit, že s poskytnutými informacemi je potřeba nakládat dle platných právních předpisů, v opačném případě se vystavujete postihu ve smyslu platné právní úpravy. V této souvislosti si Vás dovoluujeme rovněž upozornit, že požadované informace nesmí být předány, sděleny, využity, zveřejněny, či jiným způsobem postoupeny na jakoukoli třetí osobu bez předchozího prokazatelného souhlasu společnosti Telco Pro Services, a. s. Informace o existenci sítě mohou být využity pouze pro účel, pro který byly vyžádány.

S pozdravem



Telco Pro Services, a. s.
Duhová 1531/3
140 00 Praha 4
IČ: 291 48 278
(16)

Jiří Cimpel

Telco Pro Services, a. s.

Přílohy

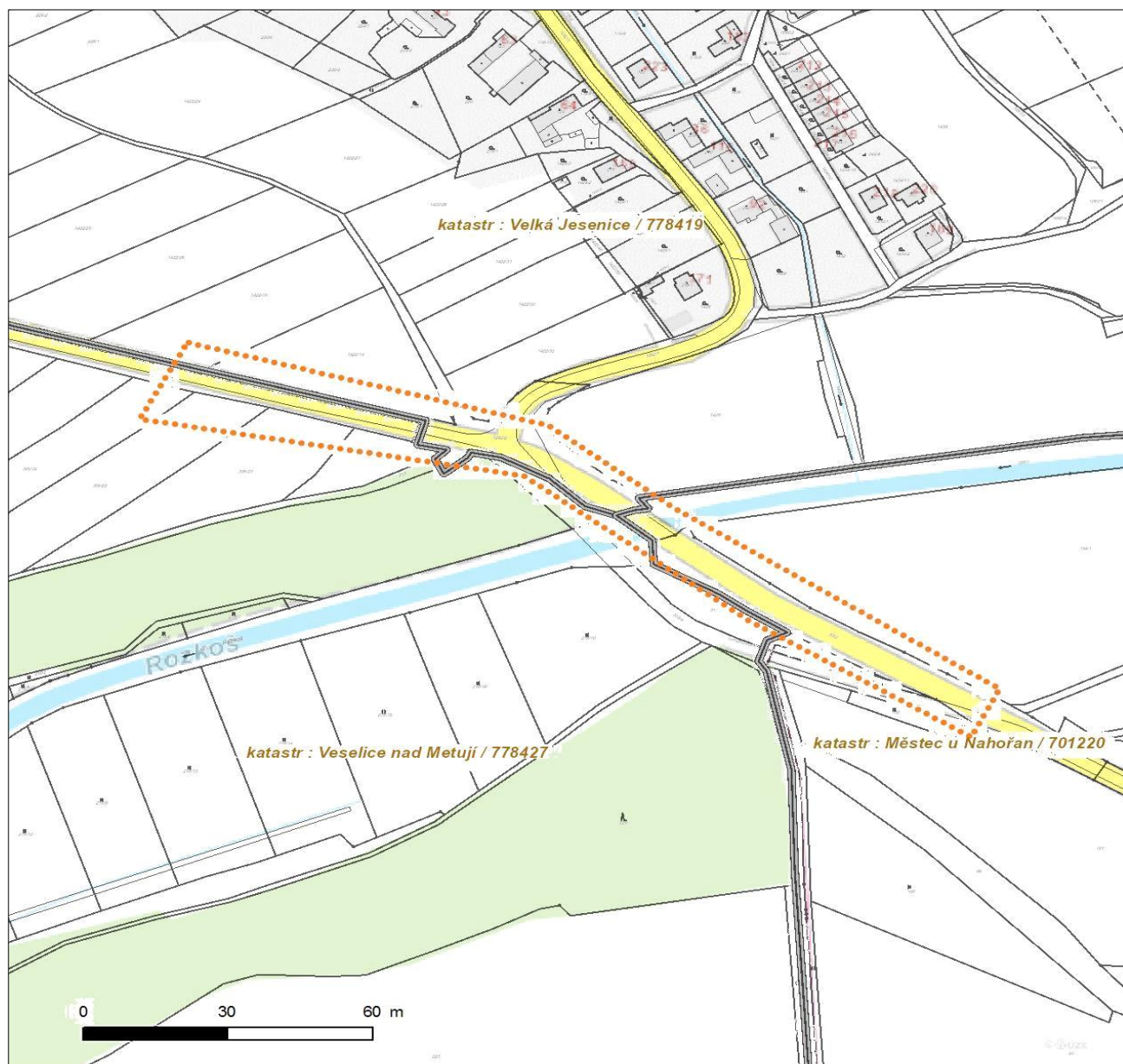
Situace výkres zájmového území










Platí pouze se sdělením číslo 0200770259.

Zakreslené polohy zařízení v příloze jsou pouze informativní.

Situace výkres zájmového území



LEGENDA

- | | |
|---|---|
|  Nadzemní optické vedení |  Radioreléový spoj vzduch |
|  Podzemní optické vedení |  Zájmové území |
|  Nadzemní metalické vedení |  Hranice katastrálního území |
|  Podzemní metalické vedení | |



ŽADATEL

ing. Radim Dolek

NAŠE ZNAČKA
0200770261

VYŘIZUJE / LINKA
841 842 843

VYŘÍZENO DNE
21.06.2018

Sdělení o existenci komunikačního vedení společnosti Telco Pro Services, a. s.

Název akce: **Silnice II/285 Jaroměř - Nové Město nad Metují, úseky 1,2 a 3 (SO103, část 2)**

Účel: **Stavební řízení**

Vážený zákazníku,
dovolujeme si reagovat na Vaši žádost číslo 0200770261 ze dne 21.06.2018, která se týkala sdělení o existenci komunikačního zařízení na Vámi určeném zájmovém území.

Dle v domě společnosti Telco Pro Services, a. s., se na Vámi vymezeném zájmovém území:
nenachází komunikační zařízení v majetku společnosti Telco Pro Services, a. s.

Zároveň si Vás dovoluujeme upozornit, že není vyloučeno, že se ve Vámi vymezeném zájmovém území nachází jiné zařízení, které není v majetku společnosti Telco Pro Services, a. s.

Toto sdělení je platné do 21.06.2019.

V souvislosti s výše uvedeným si Vás dovoluujeme upozornit, že sdělení o existenci i neexistenci sítě představuje skutečnosti tvořící obchodní tajemství společnosti Telco Pro Services, a. s. Poskytnuté informace jsou dále také dány jinými informacemi společnosti Telco Pro Services, a. s. Z výše uvedených důvodů si Vás proto společnost Telco Pro Services, a. s., dovoluje upozornit, že s poskytnutými informacemi je potřeba nakládat dle platných právních předpisů, v opačném případě se vystavujete postihu ve smyslu platné právní úpravy. V této souvislosti si Vás dovoluujeme rovněž upozornit, že požadované informace nesmí být předány, sděleny, využity, zprístupněny, či jiným způsobem postoupeny na jakoukoli třetí osobu bez předchozího prokazatelného souhlasu společnosti Telco Pro Services, a. s. Informace o existenci sítě mohou být využity pouze pro účel, pro který byly vyžádány.

S pozdravem



Telco Pro Services, a. s.
Duhová 1531/3
140 00 Praha 4
IČ: 291 48 278
(16)

Jiří Cimpel

Telco Pro Services, a. s.

Přílohy

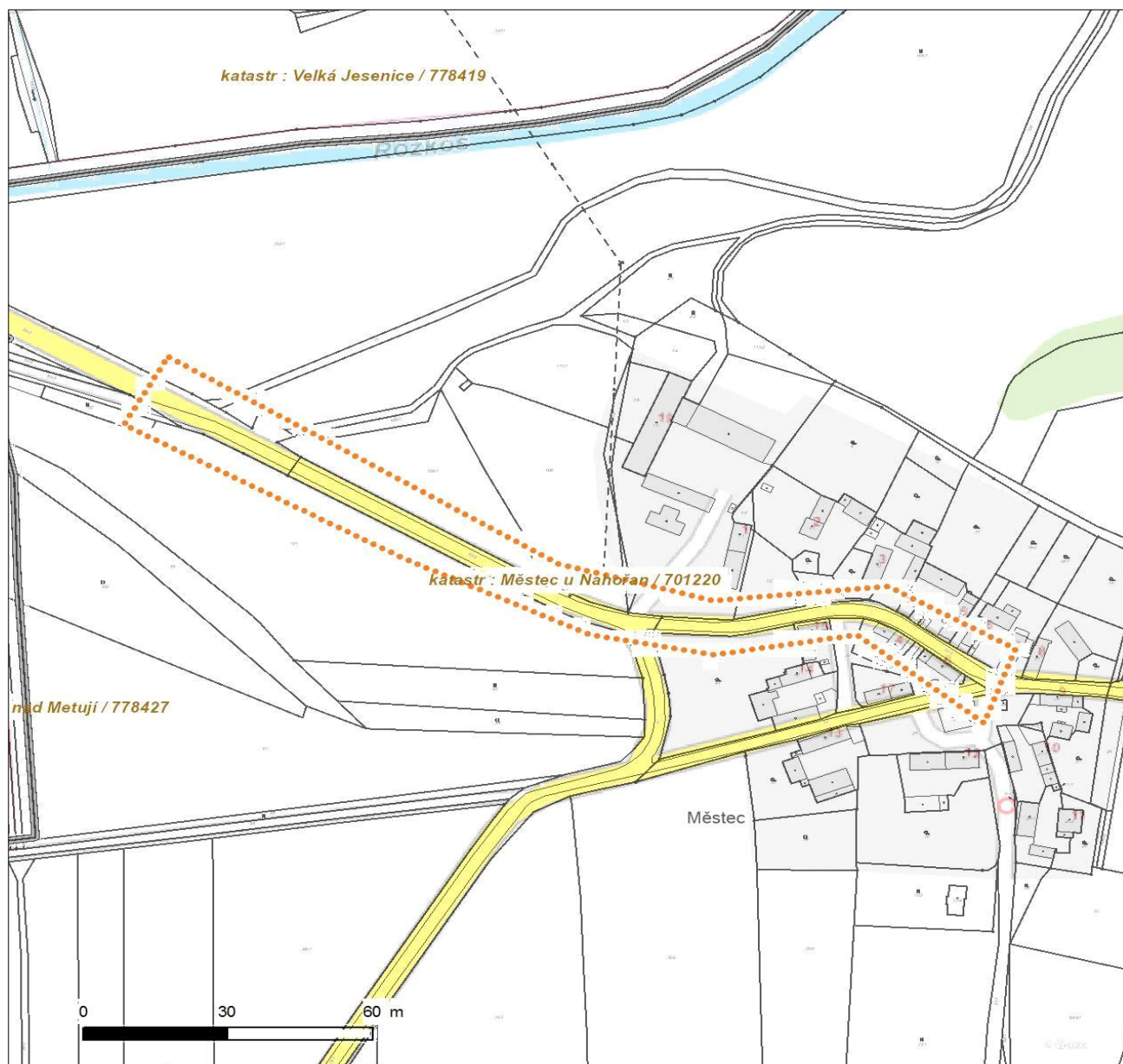
Situace výkres zájmového území



Platí pouze se sdělením číslo 0200770261.

Zakreslené polohy zařízení v příloze jsou pouze informativní.

Situace výkres zájmového území



LEGENDA

- | | |
|-------------------------------------|--------------------------------|
| ■ ■ ■ ■ ■ Nadzemní optické vedení | ■ ■ ■ Radioreléový spoj vzduch |
| ■ ■ ■ ■ ■ Podzemní optické vedení | Zájmové území |
| ■ ■ ■ ■ ■ Nadzemní metalické vedení | — Hranice katastrálního území |
| ■ ■ ■ ■ ■ Podzemní metalické vedení | |



ŽADATEL

ing. Radim Dolek

NAŠE ZNAČKA
0200770264

VYKLUČUJE / LINKA
841 842 843

VYDÁNÍ DNE
21.06.2018

Sdělení o existenci komunikačního vedení společnosti Telco Pro Services, a. s.

Název akce: **Silnice II/285 Jaroměř - Nové Město nad Metují, úseky 1,2 a 3 (SO103, část3)**

Účel: **Stavební řízení**

Vážený zákazníku,
dovolujeme si reagovat na Vaši žádost číslo 0200770264 ze dne 21.06.2018, která se týkala sdělení o existenci komunikačního zařízení na Vámi určeném zájmovém území.

Dle v domluvy společnosti Telco Pro Services, a. s., se na Vámi vymezeném zájmovém území:
nenachází komunikační zařízení v majetku společnosti Telco Pro Services, a. s.

Zároveň si Vás dovoluujeme upozornit, že není vyloučeno, že se ve Vámi vymezeném zájmovém území nachází jiné zařízení, které není v majetku společnosti Telco Pro Services, a. s.

Toto sdělení je platné do 21.06.2019.

V souvislosti s výše uvedeným si Vás dovoluujeme upozornit, že sdělení o existenci i neexistenci sítě představuje skutečnosti tvořící obchodní tajemství společnosti Telco Pro Services, a. s. Poskytnuté informace jsou dále také dány jinými informacemi společnosti Telco Pro Services, a. s. Z výše uvedených důvodů si Vás proto společnost Telco Pro Services, a. s., dovoluje upozornit, že s poskytnutými informacemi je potřeba nakládat dle platných právních předpisů, v opačném případě se vystavujete postihu ve smyslu platné právní úpravy. V této souvislosti si Vás dovoluujeme rovněž upozornit, že požadované informace nesmí být předány, sděleny, využity, zprostředkovány, či jiným způsobem postoupeny na jakoukoli třetí osobu bez předchozího prokazatelného souhlasu společnosti Telco Pro Services, a. s. Informace o existenci sítě mohou být využity pouze pro účel, pro který byly vyžádány.

S pozdravem



Telco Pro Services, a. s.
Duhová 1531/3
140 00 Praha 4
IČ: 291 48 278
(16)

Jiří Cimpel

Telco Pro Services, a. s.

Přílohy

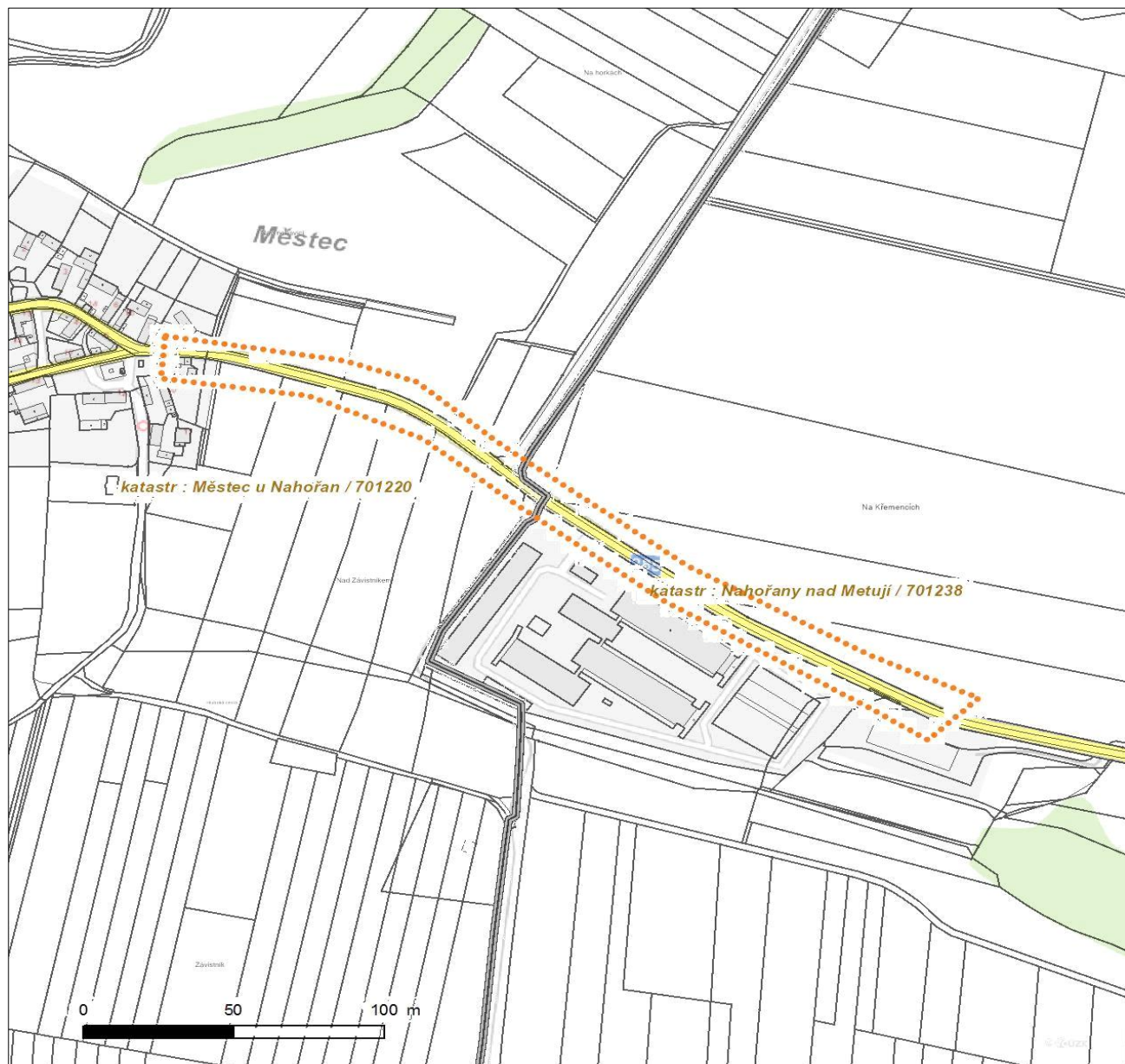
Situace výkres zájmového území



Platí pouze se sdělením číslo 0200770264.

Zakreslené polohy zařízení v příloze jsou pouze informativní.

Situace výkres zájmového území



LEGENDA

- | | |
|-------------------------------------|---------------------------------------|
| ■ ■ ■ ■ ■ Nadzemní optické vedení | ■ ■ ■ ■ ■ Radioreléový spoj vzduch |
| ■ ■ ■ ■ ■ Podzemní optické vedení | ● ● ● ● ● Zájmové území |
| ■ ■ ■ ■ ■ Nadzemní metalické vedení | — — — — — Hranice katastrálního území |
| ■ ■ ■ ■ ■ Podzemní metalické vedení | |



ŽADATEL

ing. Radim Dole ek

NAŠE ZNA KA
0200770265

VY IZUJE / LINKA
841 842 843

VY ÍZENO DNE
21.06.2018

Sd lení o existenci komunika ního vedení spole nosti Telco Pro Services, a. s.

Název akce: **Silnice II/285 Jarom - Nové M sto nad Metují, úseky 1,2 a 3 (SO103, ást4)**

Ú el: **Stavební ízení**

Vážený zákazníku,
dovolujeme si reagovat na Vaši žádost íslo 0200770265 ze dne 21.06.2018, která se týkala sd lení o existenci komunika ního za ízení na Vámi ur eném zájmovém území.

Dle v domí spole nosti Telco Pro Services, a. s., se na Vámi vymezeném zájmovém území:
nenachází komunika ní za ízení v majetku spole nosti Telco Pro Services, a. s.

Zárove si Vás dovolujeme upozornit, že není vylou eno, že se ve Vámi vymezeném zájmovém území nachází jiné za ízení, které není v majetku spole nosti Telco Pro Services, a. s.

Toto sd lení je platné do 21.06.2019.

V souvislosti s výše uvedeným si Vás dovolujeme upozornit, že sd lení o existenci i neexistenci sítí p edstavuje skute nosti tvo ící obchodní tajemství spole nosti Telco Pro Services, a. s. Poskytnuté informace jsou dále také d v rnými informacemi spole nosti Telco Pro Services, a. s. Z výše uvedených d vod si Vás proto spole nost Telco Pro Services, a. s., dovolu je upozornit, že s poskytnutými informacemi je pot eba nakládat dle platných právních p edpis , v opa ném p ípad se vystavujete postihu ve smyslu platné právní úpravy. V této souvislosti si Vás dovolujeme rovn ž upozornit, že požadované informace nesmí být p edány, sd leny, využity, zp ístupn ny, i jiným zp sobem postoupeny na jakoukoli t etí osobu bez p edchozího prokazatelného souhlasu spole nosti Telco Pro Services, a. s. Informace o existenci sítí mohou být využity pouze pro ú el, pro který byly vyžádány.

S pozdravem



Telco Pro Services, a. s.
Duhová 1531/3
140 00 Praha 4
IČ: 291 48 278
(16)

Ji í Cimpel

Telco Pro Services, a. s.

P ílohy

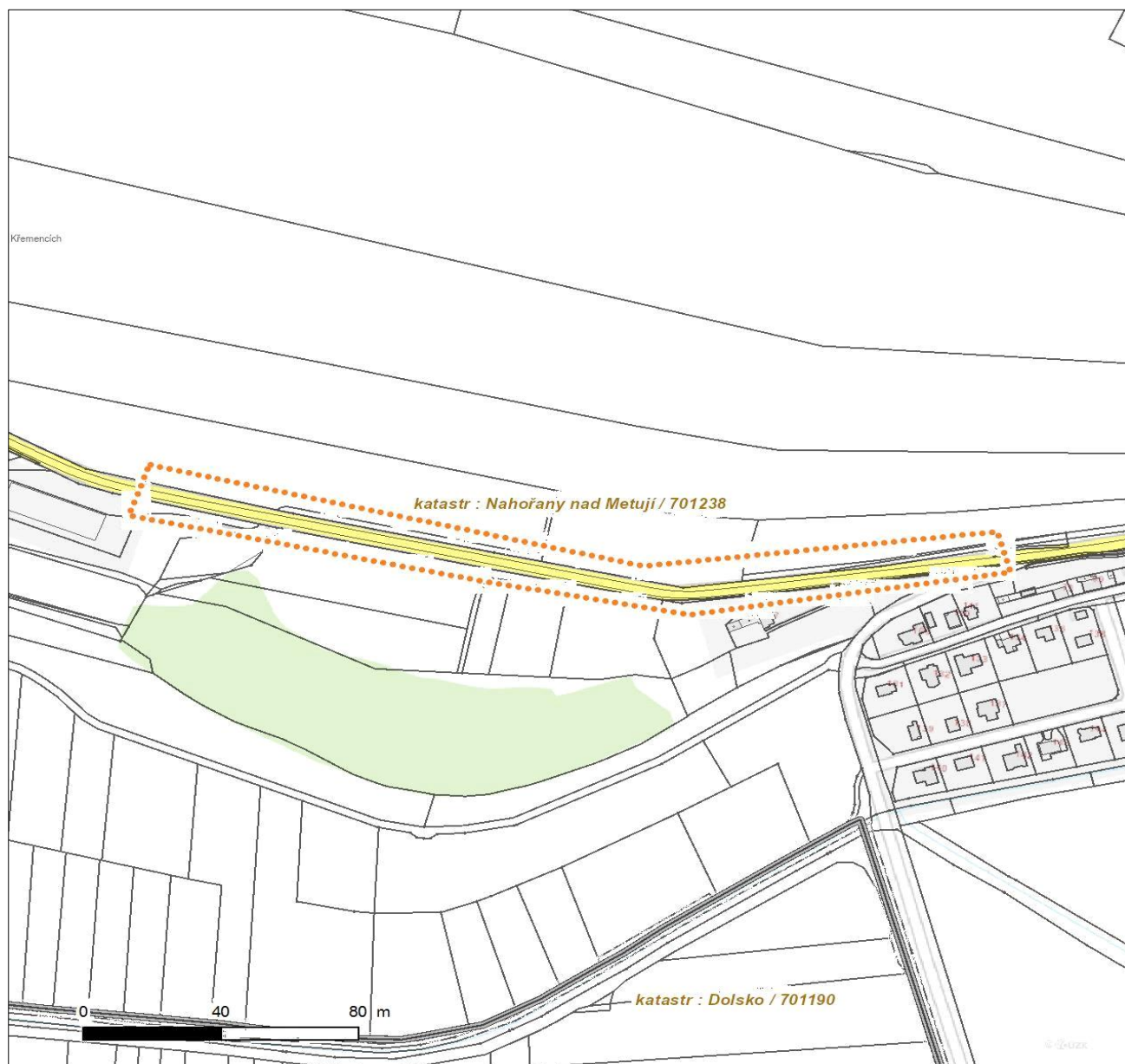
Sítua ní výkres zájmového území



Platí pouze se sdělením číslo 0200770265.

Zakreslené polohy zařízení v příloze jsou pouze informativní.

Situace výkres zájmového území



LEGENDA

- | | | | |
|-----------|---------------------------|-----------|-----------------------------|
| ■ ■ ■ ■ ■ | Nadzemní optické vedení | ■ ■ ■ ■ ■ | Radioreléový spoj vzduch |
| — — — — — | Podzemní optické vedení | ● ● ● ● ● | Zájmové území |
| - - - - - | Nadzemní metalické vedení | — — — — — | Hranice katastrálního území |
| — — — — — | Podzemní metalické vedení | | |



ŽADATEL

ing. Radim Dolek

NAŠE ZNAČKA
0200770266

VYŘIZUJE / LINKA
841 842 843

VYŘÍZENO DNE
21.06.2018

Sdělení o existenci komunikačního vedení společnosti Telco Pro Services, a. s.

Název akce: **Silnice II/285 Jaroměř - Nové Město nad Metují, úseky 1,2 a 3 (SO103, část 5)**

Účel: **Stavební řízení**

Vážený zákazníku,
dovolujeme si reagovat na Vaši žádost číslo 0200770266 ze dne 21.06.2018, která se týkala sdělení o existenci komunikačního zařízení na Vámi určeném zájmovém území.

Dle v domnělosti společnosti Telco Pro Services, a. s., se na Vámi vymezeném zájmovém území:
nenachází komunikační zařízení v majetku společnosti Telco Pro Services, a. s.

Zároveň si Vás dovoluujeme upozornit, že není vyloučeno, že se ve Vámi vymezeném zájmovém území nachází jiné zařízení, které není v majetku společnosti Telco Pro Services, a. s.

Toto sdělení je platné do 21.06.2019.

V souvislosti s výše uvedeným si Vás dovoluujeme upozornit, že sdělení o existenci či neexistenci sítě představuje skutečnosti tvořící obchodní tajemství společnosti Telco Pro Services, a. s. Poskytnuté informace jsou dále také dány jinými informacemi společnosti Telco Pro Services, a. s. Z výše uvedených důvodů si Vás proto společnost Telco Pro Services, a. s., dovoluujeme upozornit, že s poskytnutými informacemi je potřeba nakládat dle platných právních předpisů, v opačném případě se vystavujete postihu ve smyslu platné právní úpravy. V této souvislosti si Vás dovoluujeme rovněž upozornit, že požadované informace nesmí být předány, sděleny, využity, zprístupněny, či jiným způsobem postoupeny na jakoukoli třetí osobu bez předchozího prokazatelného souhlasu společnosti Telco Pro Services, a. s. Informace o existenci sítě mohou být využity pouze pro účel, pro který byly vyžádány.

S pozdravem



Telco Pro Services, a. s.
Duhová 1531/3
140 00 Praha 4
IČ: 291 48 278
(16)

Jiří Cimpel

Telco Pro Services, a. s.

Přílohy

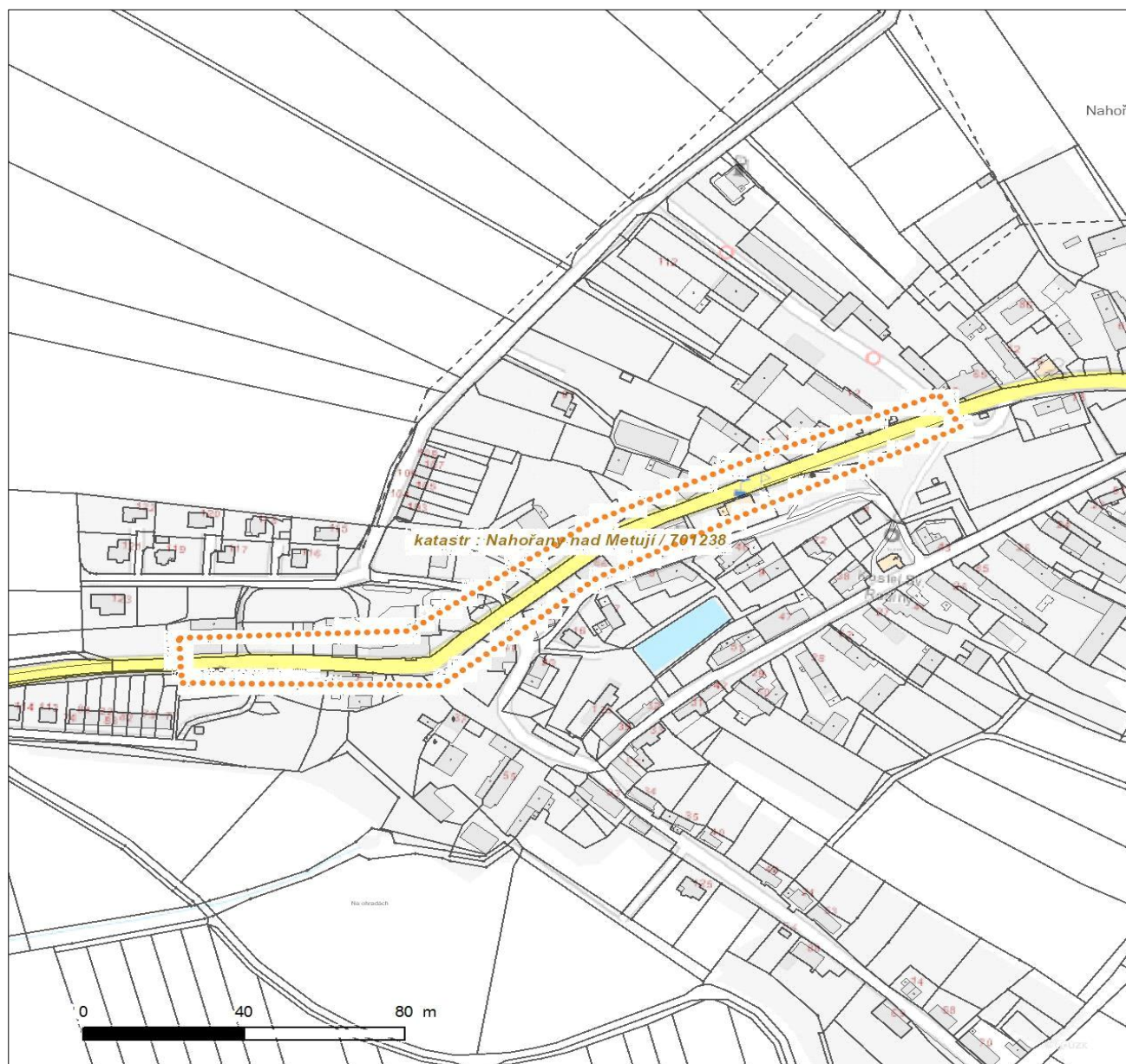
Situace výkres zájmového území



Platí pouze se sdělením číslo 0200770266.

Zakreslené polohy zařízení v příloze jsou pouze informativní.

Situace výkres zájmového území



LEGENDA

- | | |
|-------------------------------------|---------------------------------------|
| ■ ■ ■ ■ ■ Nadzemní optické vedení | ■ ■ ■ ■ ■ Radioreléový spoj vzduch |
| — — — — — Podzemní optické vedení | ● ● ● ● ● Zájmové území |
| ■ ■ ■ ■ ■ Nadzemní metalické vedení | — — — — — Hranice katastrálního území |
| — — — — — Podzemní metalické vedení | |



ŽADATEL

ing. Radim Doležal

NAŠE ZNAČKA
0200770268

VYŠETŘENÍ / LINKA
841 842 843

VYŠETŘENO DNE
21.06.2018

Sdělení o existenci komunikačního vedení společnosti Telco Pro Services, a. s.

Název akce: **Silnice II/285 Jaroměř - Nové Město nad Metují, úseky 1,2 a 3 (SO103, část 6)**

Účel: **Stavební řízení**

Vážený zákazníku,
dovolujeme si reagovat na Vaši žádost číslo 0200770268 ze dne 21.06.2018, která se týkala sdělení o existenci komunikačního vedení na Vámi určeném zájmovém území.

Dle v domněle společnosti Telco Pro Services, a. s., se na Vámi vymezeném zájmovém území:
nenachází komunikační vedení v majetku společnosti Telco Pro Services, a. s.

Zároveň si Vás dovoluujeme upozornit, že není vyloučeno, že se ve Vámi vymezeném zájmovém území nachází jiné vedení, které není v majetku společnosti Telco Pro Services, a. s.

Toto sdělení je platné do 21.06.2019.

V souvislosti s výše uvedeným si Vás dovoluujeme upozornit, že sdělení o existenci či neexistenci sítě představuje skutečnosti tvořící obchodní tajemství společnosti Telco Pro Services, a. s. Poskytnuté informace jsou dále také dány jinými informacemi společnosti Telco Pro Services, a. s. Z výše uvedených důvodů si Vás proto společnost Telco Pro Services, a. s., dovoluujeme upozornit, že s poskytnutými informacemi je potřeba nakládat dle platných právních předpisů, v opačném případě se vystavujete postihu ve smyslu platné právní úpravy. V této souvislosti si Vás dovoluujeme rovněž upozornit, že požadované informace nesmí být předány, sděleny, využity, zveřejněny, či jiným způsobem postoupeny na jakoukoli třetí osobu bez předchozího prokazatelného souhlasu společnosti Telco Pro Services, a. s. Informace o existenci sítě mohou být využity pouze pro účel, pro který byly vyžádány.

S pozdravem



Telco Pro Services, a. s.
Duhová 1531/3
140 00 Praha 4
IČ: 291 48 278
(16)

Jiří Cimpel

Telco Pro Services, a. s.

Přílohy

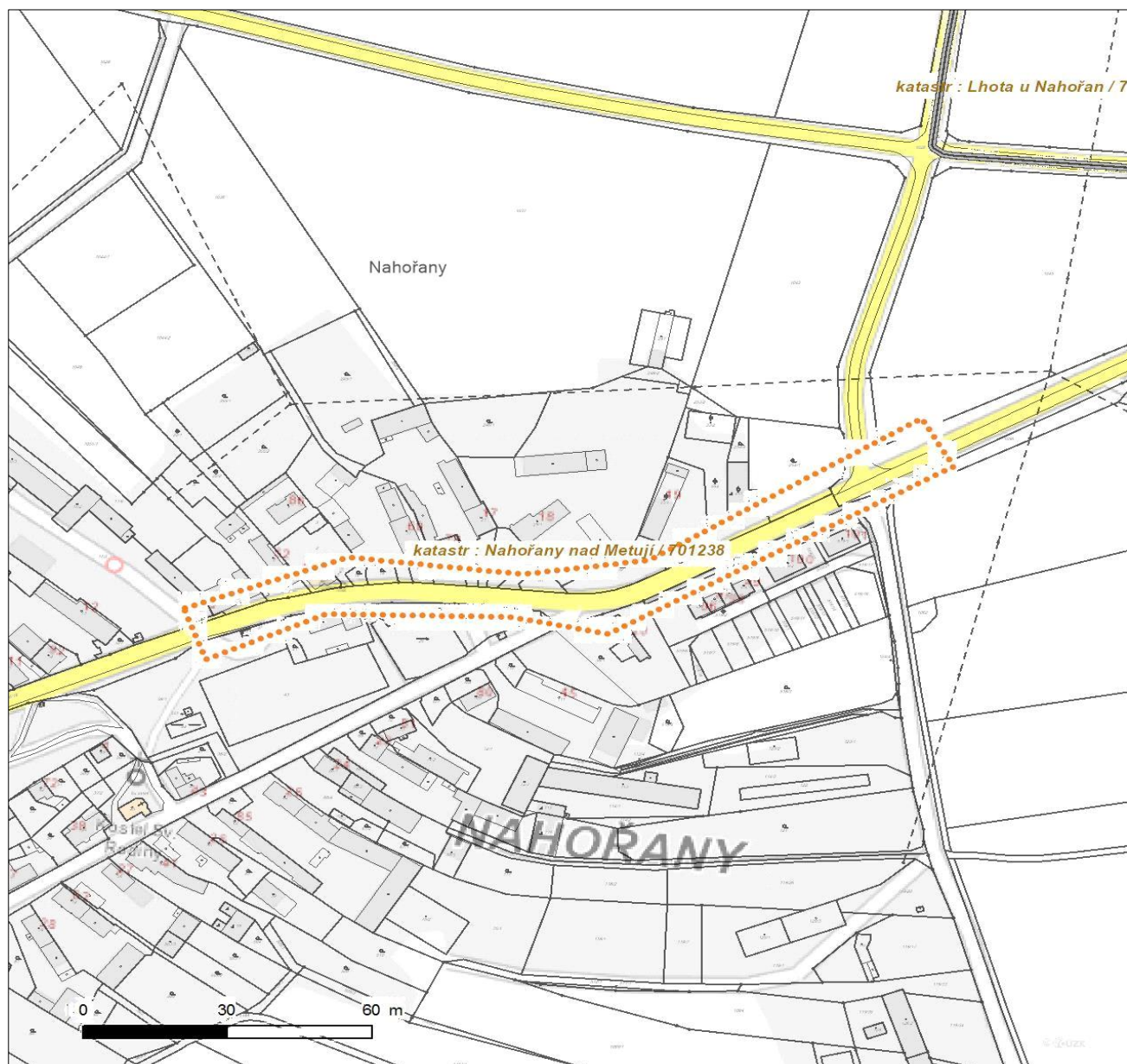
Situace výkres zájmového území



Platí pouze se sdělením číslo 0200770268.

Zakreslené polohy zařízení v ploše jsou pouze informativní.

Situace výkres zájmového území



LEGENDA

- | | |
|-------------------------------------|--------------------------------|
| ■ ■ ■ ■ ■ Nadzemní optické vedení | ■ ■ ■ Radioreléový spoj vzduch |
| — Podzemní optické vedení | Zájmové území |
| ■ ■ ■ ■ ■ Nadzemní metalické vedení | — Hranice katastrálního území |
| — Podzemní metalické vedení | |



ŽADATEL

ing. Radim Dolek

NAŠE ZNAČKA
0200770269

VYŘIZUJE / LINKA
841 842 843

VYŘÍZENO DNE
21.06.2018

Sdělení o existenci komunikačního vedení společnosti Telco Pro Services, a. s.

Název akce: **Silnice II/285 Jaroměř - Nové Město nad Metují, úseky 1,2 a 3 (SO103, část 7)**

Účel: **Stavební řízení**

Vážený zákazníku,
dovolujeme si reagovat na Vaši žádost číslo 0200770269 ze dne 21.06.2018, která se týkala sdělení o existenci komunikačního zařízení na Vámi určeném zájmovém území.

Dle v domnělosti společnosti Telco Pro Services, a. s., se na Vámi vymezeném zájmovém území:
nenachází komunikační zařízení v majetku společnosti Telco Pro Services, a. s.

Zároveň si Vás dovoluujeme upozornit, že není vyloučeno, že se ve Vámi vymezeném zájmovém území nachází jiné zařízení, které není v majetku společnosti Telco Pro Services, a. s.

Toto sdělení je platné do 21.06.2019.

V souvislosti s výše uvedeným si Vás dovoluujeme upozornit, že sdělení o existenci i neexistenci sítě představuje skutečnosti tvořící obchodní tajemství společnosti Telco Pro Services, a. s. Poskytnuté informace jsou dále také dány jinými informacemi společnosti Telco Pro Services, a. s. Z výše uvedených důvodů si Vás proto společnost Telco Pro Services, a. s., dovoluujeme upozornit, že s poskytnutými informacemi je potřeba nakládat dle platných právních předpisů, v opačném případě se vystavujete postihu ve smyslu platné právní úpravy. V této souvislosti si Vás dovoluujeme rovněž upozornit, že požadované informace nesmí být předány, sděleny, využity, zprístupněny, či jiným způsobem postoupeny na jakoukoli třetí osobu bez předchozího prokazatelného souhlasu společnosti Telco Pro Services, a. s. Informace o existenci sítě mohou být využity pouze pro účel, pro který byly vyžádány.

S pozdravem



Telco Pro Services, a. s.
Duhová 1531/3
140 00 Praha 4
IČ: 291 48 278
(16)

Jiří Cimpel

Telco Pro Services, a. s.

Přílohy

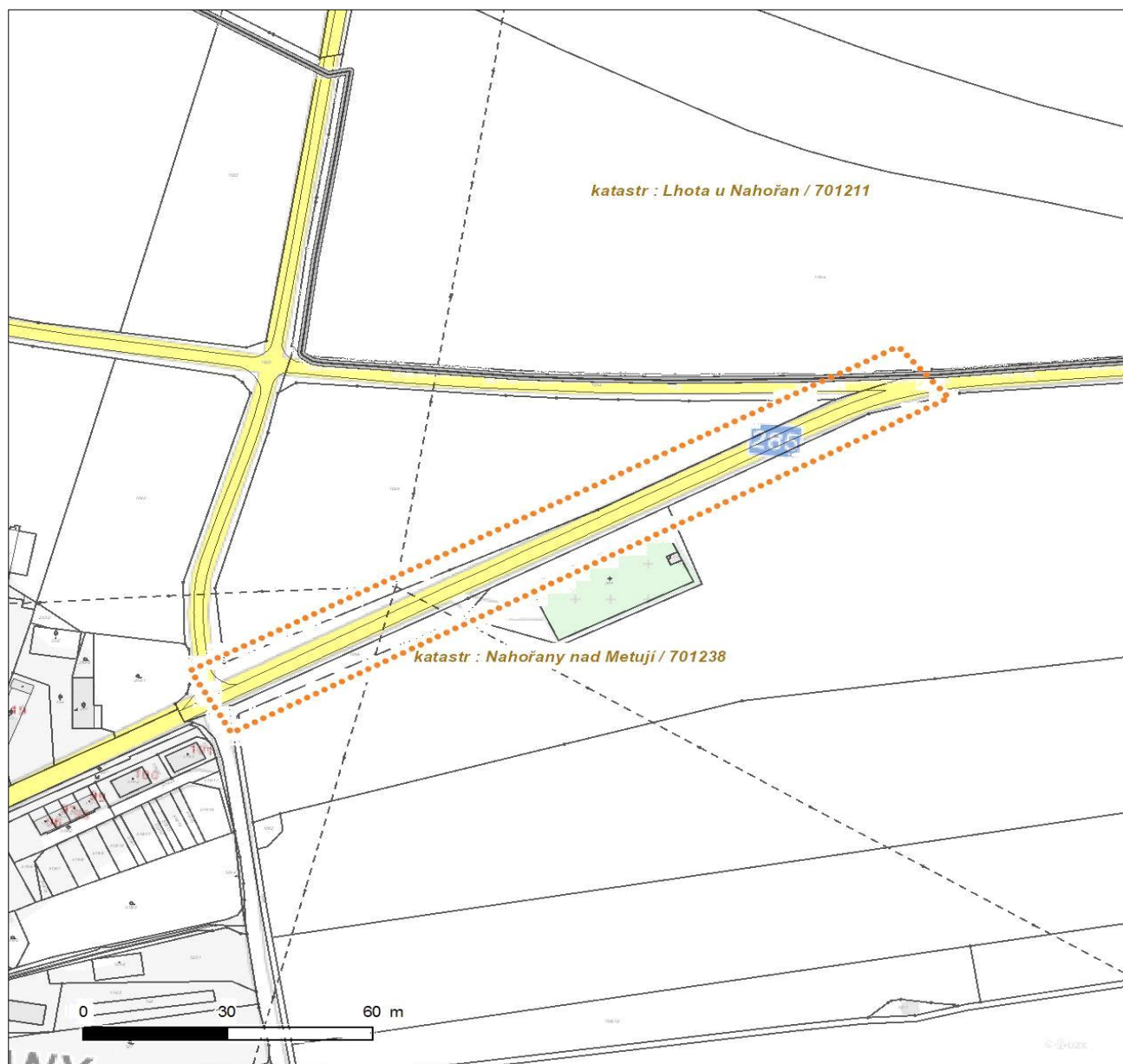
Situace výkres zájmového území



Platí pouze se sdělením číslo 0200770269.

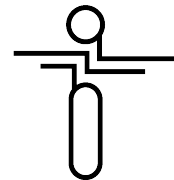
Zakreslené polohy zařízení v příloze jsou pouze informativní.

Situace výkres zájmového území



LEGENDA

- | | |
|-------------------------------------|--------------------------------|
| ■ ■ ■ ■ ■ Nadzemní optické vedení | ■ ■ ■ Radioreléový spoj vzduch |
| — Podzemní optické vedení | Zájmové území |
| ■ ■ ■ ■ ■ Nadzemní metalické vedení | — Hranice katastrálního území |
| — Podzemní metalické vedení | |



Ing. Radim Doleček
Švermova 740
55203 Česká Skalice

naše značka
5001657888

vyřizuje
Miloš Vávra

datum
07.02.2018

Věc:

Silnice II/285 Jaroměř - Nové Město nad Metují, úsek 1

K.ú. - p.č.: Rychnovek, Jaroměř

Stavebník: ÚDRŽBA SILNIC Královéhradeckého kraje a.s., Kutnohorská 59/23, 50004 Hradec Králové

Účel stanoviska: Povolení stavby - stavební režim (ÚR+SP)

GasNet, s.r.o., jako provozovatel distribuční soustavy (PDS) a technické infrastruktury, zastoupený GridServices, s.r.o., vydává toto stanovisko:

V ZÁJMOVÉM PROSTORU STAVBY DOJDE K DOTYKU S TĚMITO PLYNÁRENSKÝMI ZAŘÍZENÍMI A PLYNOVODNÍMI PŘÍPOJKAMI:

STL plynovod PE 160,50 a STL plynovodní přípojky PE 32

Na základě předložené situace byl předán informační zákres.

Při realizaci stavby požadujeme respektovat ČSN 736005.

Veškeré stavební práce musí být vykonávány tak, aby v žádném případě nenarušily bezpečný provoz uvedených plynárenských zařízení a plynovodních přípojek.

- Po odstranění konstrukce komunikace (terénu) v úrovni zemní pláně požadujeme během stavby chránit plynovodní přípojky a plynovody umístěné v komunikaci před mechanickým poškozením při pojiždění betonovými panely, popř. ocelovými plechy o tloušťce min. 3 cm.

- Požadujeme zachovat stávající niveletu vozovky (komunikace). Parkovací stání doporučujeme provést ze zámkové dlažby.

- Dopravní značení musí být umístěno od stávajícího plynárenského zařízení a plynovodních přípojek v minimální vzdálenosti 1 m.

- Pokud při rekonstrukci komunikace bude zjištěno, že některé plynovody nebo přípojky budou mít vůči nové niveletě krytí menší jak 1 m, bude nutné provést přeložku těchto plynárenských zařízení tak, aby bylo dosaženo požadovaného krytí. Tyto práce budou provedeny v souladu se zákonem č. 458/2000 Sb. v platném znění jako přeložka plynárenského zařízení na náklady investora.

- Při vysazování stromů a okrasných dřevin požadujeme dodržet od stávajícího plynárenského zařízení a plynovodních přípojek vzdálenost minimálně 2 metry na obě strany od osy plynovodu.

- Po odtěžení stávající konstrukce komunikace bude podstatně sníženo krytí stávajícího plynovodu a přípojek. Proto je vyloučeno použití těžké mechanizace (zejména válců s trny, zemních fréz atd.) přímo nad potrubím. Zejména je třeba věnovat při provádění prací zvýšenou pozornost a opatrnost u míst s odbočkami, kde navrtávací odbočkový T-kus vyčnívá nad vlastní potrubí a mohlo by dojít k jeho odtržení. Dále je třeba ověřit polohu přípojek, které jsou nad vlastním potrubím plynovodního řadu a navíc zpravidla uloženy kolmo na plynovod (tím i komunikaci).

Stavební objekty (např. nové uliční vpusti, ..) musí být umístěny od stávajícího plynárenského zařízení a plynovodních přípojek v zastavěném území obce v minimální vzdálenosti 0,5 m od okraje plynovodu měřeno kolmo na obrys plynovodu.

V rozsahu této stavby souhlasíme s povolením stavby dle zákona 183/2006 Sb. ve znění pozdějších předpisů. Tento souhlas platí pro územní řízení, řízení o územním souhlasu, veřejnoprávní smlouvy pro umístění stavby, zjednodušené územní řízení, ohlášení, stavební řízení, společné územní a stavební řízení, veřejnoprávní smlouvu o provedení stavby nebo oznámení stavebního záměru s certifikátem autorizovaného inspektora.

V zájmovém území se mohou nacházet plynárenská zařízení jiných vlastníků či správců, případně i dlouhodobě

GridServices, s.r.o.

Plynárenská 499/1

Zábrdovice

602 00 Brno

T +420532221111

F +420545578571

E info@gridservices.cz

I www.gridservices.cz

IČ: 27935311

DIČ: CZ27935311

Zapsán do obchodního rejstříku:

Krajský soud v Brně

oddíl C, vložka 57165

26.07.2007

Bankovní spojení:
Československá obchodní banka,
a.s.

Číslo účtu: 17837923

Kód banky: 0300

nefunkční/neprovozovaná plynárenská zařízení bez dostupných informací o jejich poloze a vlastnictví.

Plynárenské zařízení a plynovodní přípojky jsou dle ust. § 2925 zákona č. 89/2012 Sb., občanského zákoníku, provozovány jako zařízení zvlášť nebezpečné a z tohoto důvodu jsou chráněny ochranným pásmem dle zákona č.458/2000 Sb. ve znění pozdějších předpisů.

Nedodržení podmínek uvedených v tomto stanovisku zakládá odpovědnost stavebníka za vzniklé škody.

Rozsah ochranného pásma je stanoven v zákoně 458/2000 Sb. ve znění pozdějších předpisů.

Při realizaci uvedené stavby budou dodrženy podmínky pro provádění stavební činnosti:

- 1) Za stavební činnosti se pro účely tohoto stanoviska považují všechny činnosti prováděné v ochranném pásmu plynárenského zařízení a plynovodních přípojek (tzn. i bezvýkopové technologie a terénní úpravy) a činnosti mimo ochranné pásmo, pokud by takové činnosti mohly ohrozit bezpečnost a spolehlivost plynárenského zařízení a plynovodních přípojek (např. trhací práce, sesuvy půdy, vibrace, apod.).
- 2) Stavební činnosti je možné realizovat pouze při dodržení podmínek stanovených v tomto stanovisku. Nebudou-li tyto podmínky dodrženy, budou stavební činnosti, považovány dle § 68 zákona č.458/2000 Sb. ve znění pozdějších předpisů za činnost bez našeho předchozího souhlasu. Při každé změně projektu nebo stavby (zejména trasy navrhovaných inženýrských sítí) je nutné požádat o nové stanovisko k této změně.
- 3) Před zahájením stavební činnosti bude provedeno vytyčení trasy a přesné určení uložení plynárenského zařízení a plynovodních přípojek. Vytyčení trasy provede příslušná provozní oblast (formulář a kontakt naleznete na www.gridservices.cz nebo NONSTOP zákaznická linka 800 11 33 55). Při žádosti uvede žadatel naši značku (číslo jednací) uvedenou v úvodu tohoto stanoviska. O provedeném vytyčení trasy bude sepsán protokol. Přesné určení uložení plynárenského zařízení a plynovodních přípojek je povinen provést stavebník na svůj náklad. Bez vytyčení trasy a přesného určení uložení plynárenského zařízení a plynovodních přípojek stavebníkem nesmí být vlastní stavební činnosti zahájeny. Vytyčení plynárenského zařízení a plynovodních přípojek považujeme za zahájení stavební činnosti.
- 4) Bude dodržena mj. ČSN 73 6005, TPG 702 04, zákon č.458/2000 Sb. ve znění pozdějších předpisů, případně další předpisy související s uvedenou stavbou.
- 5) Pracovníci provádějící stavební činnosti budou prokazatelně seznámeni s polohou plynárenského zařízení a plynovodních přípojek, rozsahem ochranného pásma a těmito podmínkami.
- 6) Při provádění stavební činnosti, vč. přesného určení uložení plynárenského zařízení je stavebník povinen učinit taková opatření, aby nedošlo k poškození plynárenského zařízení a plynovodních přípojek nebo ovlivnění jejich bezpečnosti a spolehlivosti provozu. Nebude použito nevhodného nářadí, zemina bude těžena pouze ručně bez použití pneumatických, elektrických, bateriových a motorových nářadí.
- 7) Odkryté plynárenské zařízení a plynovodní přípojky budou v průběhu nebo při přerušení stavební činnosti řádně zabezpečeny proti jejich poškození.
- 8) V případě použití bezvýkopových technologií (např. protlaku) bude před zahájením stavební činnosti provedeno úplné obnažení plynárenského zařízení a plynovodních přípojek v místě křížení na náklady stavebníka. V případě, že nebude tato podmínka dodržena, nesmí být použita bezvýkopová technologie.
- 9) Stavebník je povinen neprodleně oznámit každé i sebemenší poškození plynárenského zařízení nebo plynovodních přípojek (vč. izolace, signalizačního vodiče, výstražné fólie atd.) na telefon 1239.
- 10) Před provedením zásypu výkopu bude provedena kontrola dodržení podmínek stanovených pro stavební činnosti, kontrola plynárenského zařízení a plynovodních přípojek. Kontrolu provede příslušná provozní oblast (formulář a kontakt naleznete na www.gridservices.cz nebo NONSTOP zákaznická linka 800 11 33 55). Při žádosti uvede žadatel naši značku (číslo jednací) uvedenou v úvodu tohoto stanoviska. Povinnost kontroly se vztahuje i na plynárenské zařízení, které nebylo odhaleno. O provedené kontrole bude sepsán protokol. Bez provedené kontroly nesmí být plynárenské zařízení a plynovodní přípojky zasypány. V případě, že nebudou dodrženy výše uvedené podmínky, je stavebník povinen na základě výzvy provozovatele plynárenského zařízení a plynovodních přípojek, nebo jeho zástupce doložit průkaznou dokumentaci o nepoškození plynárenského zařízení a plynovodních přípojek během výstavby nebo provést na své náklady kontrolní sondy v místě styku stavby s plynárenským zařízením a plynovodními přípojkami.
- 11) Plynárenské zařízení a plynovodní přípojky budou před zásypem výkopu řádně podsypány a obsypány těžkým pískem, bude provedeno zhutnění a bude osazena výstražná fólie žluté barvy, vše v souladu s ČSN EN 12007-1-4,

TPG 702 01, TPG 702 04.

12) Neprodleně po skončení stavební činnosti budou řádně osazeny všechny poklapy a nadzemní prvky plynárenského zařízení a plynovodních přípojek.

13) Poklapy uzávěrů a ostatních armatur na plynárenském zařízení a plynovodních přípojkách, vč. hlavních uzávěrů plynu (HUP) na odběrném plynovém zařízení udržovat stále přístupné a funkční po celou dobu trvání stavební činnosti.

14) Případné zřizování stavenišť, skladování materiálů, stavebních strojů apod. bude realizováno mimo ochranné pásmo plynárenského zařízení a plynovodních přípojek (není-li ve stanovisku uvedeno jinak).

15) Bude zachována hloubka uložení plynárenského zařízení a plynovodních přípojek (není-li ve stanovisku uvedeno jinak).

16) Při použití nákladních vozidel, stavebních strojů a mechanismů zabezpečit případný přejezd přes plynárenské zařízení a plynovodní přípojky uložním panelů v místě přejezdu plynárenského zařízení.

Platí pouze pro území vyznačené v příloze tohoto stanoviska a to 24 měsíců ode dne jeho vydání.

V případě dotčení pozemku v majetku společnosti GasNet, s.r.o. je třeba dále projednat smluvní vztah k tomuto pozemku. Kontakt na projednání naleznete na adrese www.gasnet.cz/cs/kontaktni-system/, činnost "Smluvní vztahy - pozemky a budovy plynárenských zařízení", případně na NONSTOP zákaznické lince 800 11 33 55.

Za správnost a úplnost dokumentace předložené s žádostí včetně jejího souladu s platnými předpisy plně zodpovídá její zpracovatel. Stanovisko nenahrazuje případná další stanoviska k jiným částem stavby.

V případě další korespondence nebo jednání (např. změna stavby) uvádějte naši značku - 5001657888 a datum tohoto stanoviska. Kontakty jsou k dispozici na www.gridservices.cz nebo NONSTOP zákaznická linka 800 11 33 55.

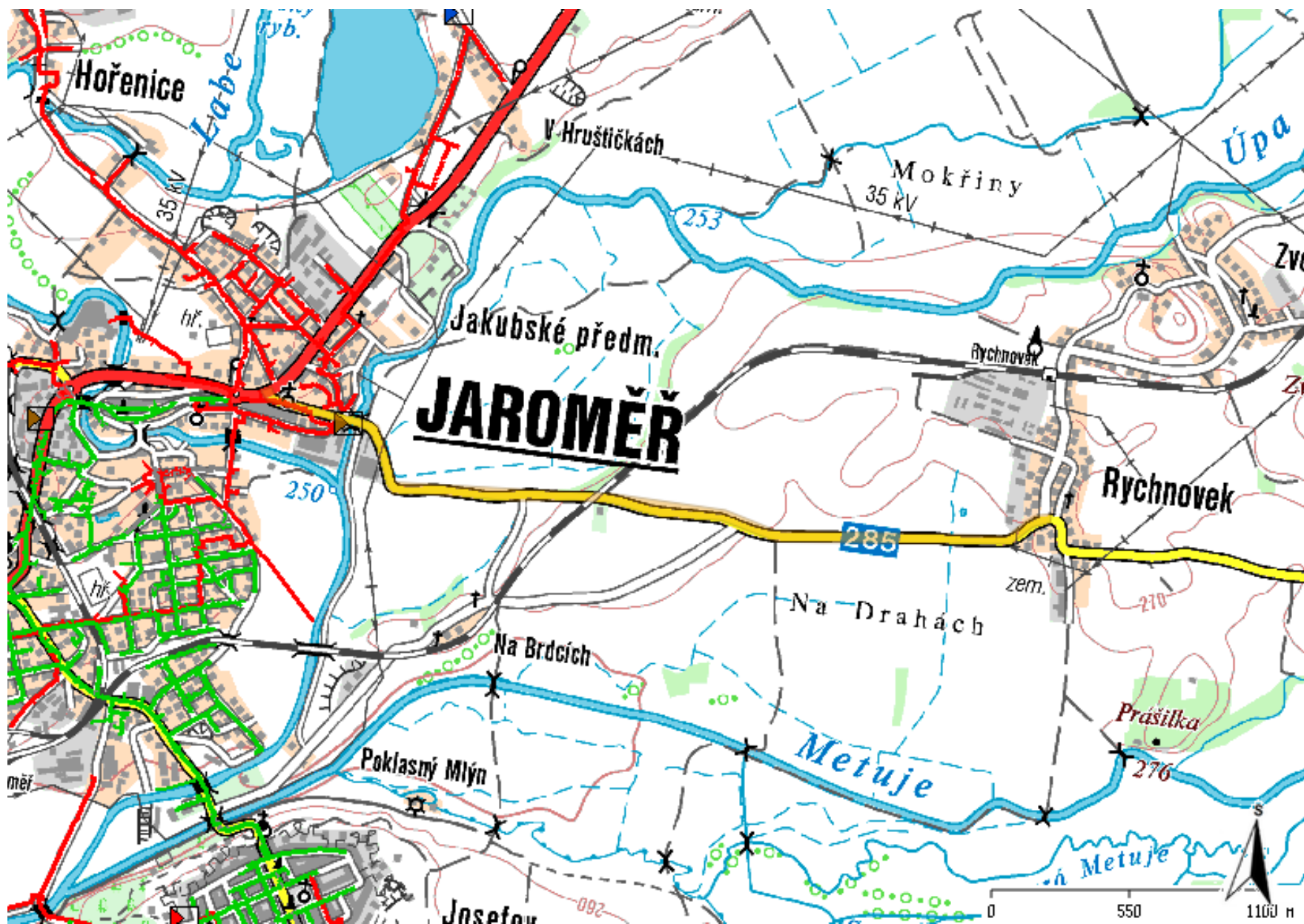


GasNet, s.r.o.
zastoupená společností GridServices, s.r.o., IČ 279 35 311
Miloš Vávra
Technik externích požadavků
Odbor zpracování externích požadavků
+420495563662
milos.vavra@innogy.com

Přílohy: Orientační zakres plynárenského zařízení, Detailní zakres plynárenského zařízení, Detailní zakres plynárenského zařízení, Detailní zakres plynárenského zařízení, Detailní zakres plynárenského zařízení

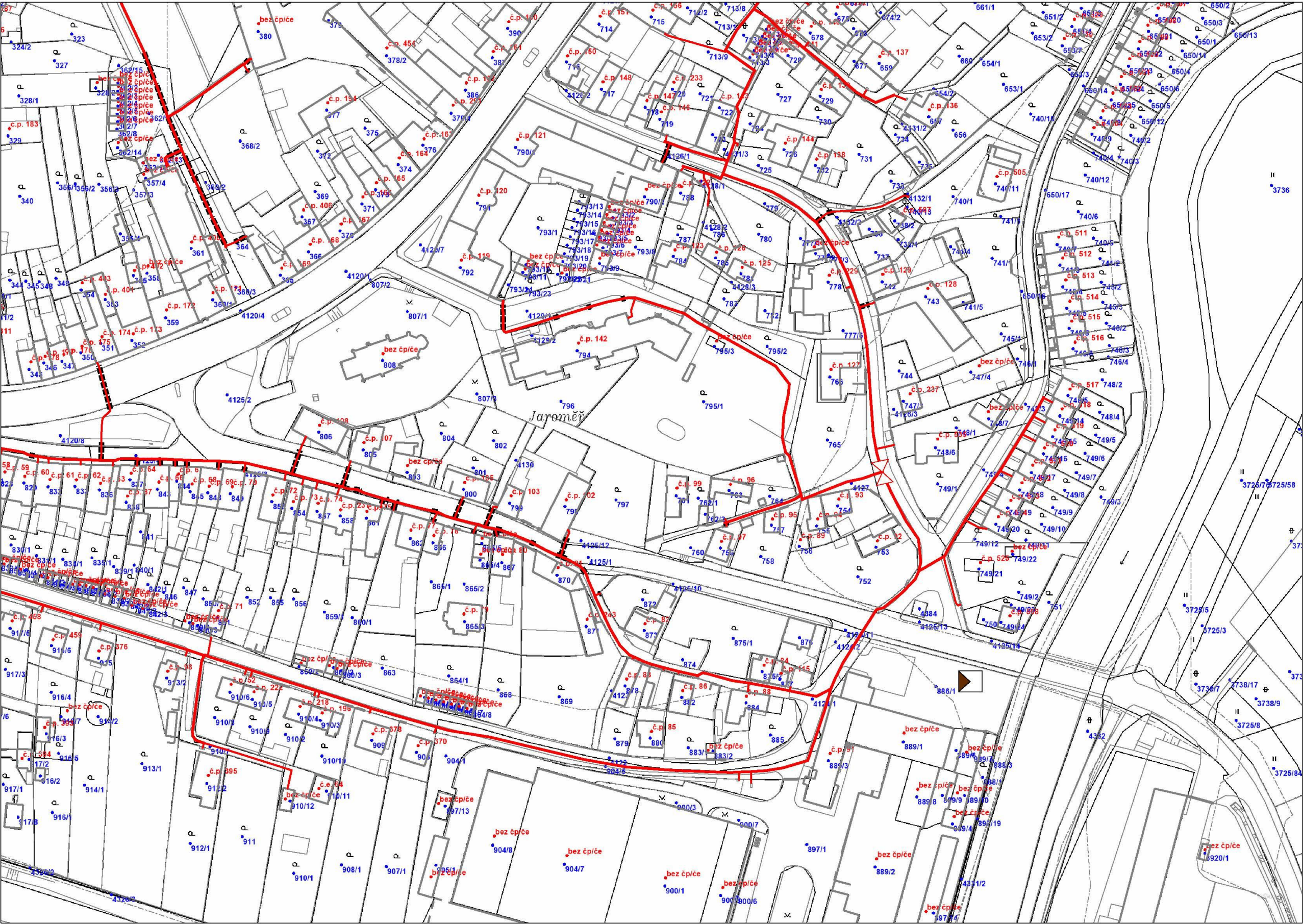
Příloha: Orientační záznam plynárenského zařízení. Tato příloha je nedílnou součástí stanoviska č. 5001657888 ze dne 07.02.2018.

Provozovatel DS: GasNet, s.r.o.; Stavebník: ÚDRŽBA SILNIC Královéhradeckého kraje a.s., Kutnohorská 59/23, 50004 Hradec Králové. K.ú.: Rychnov, Jaroměř.



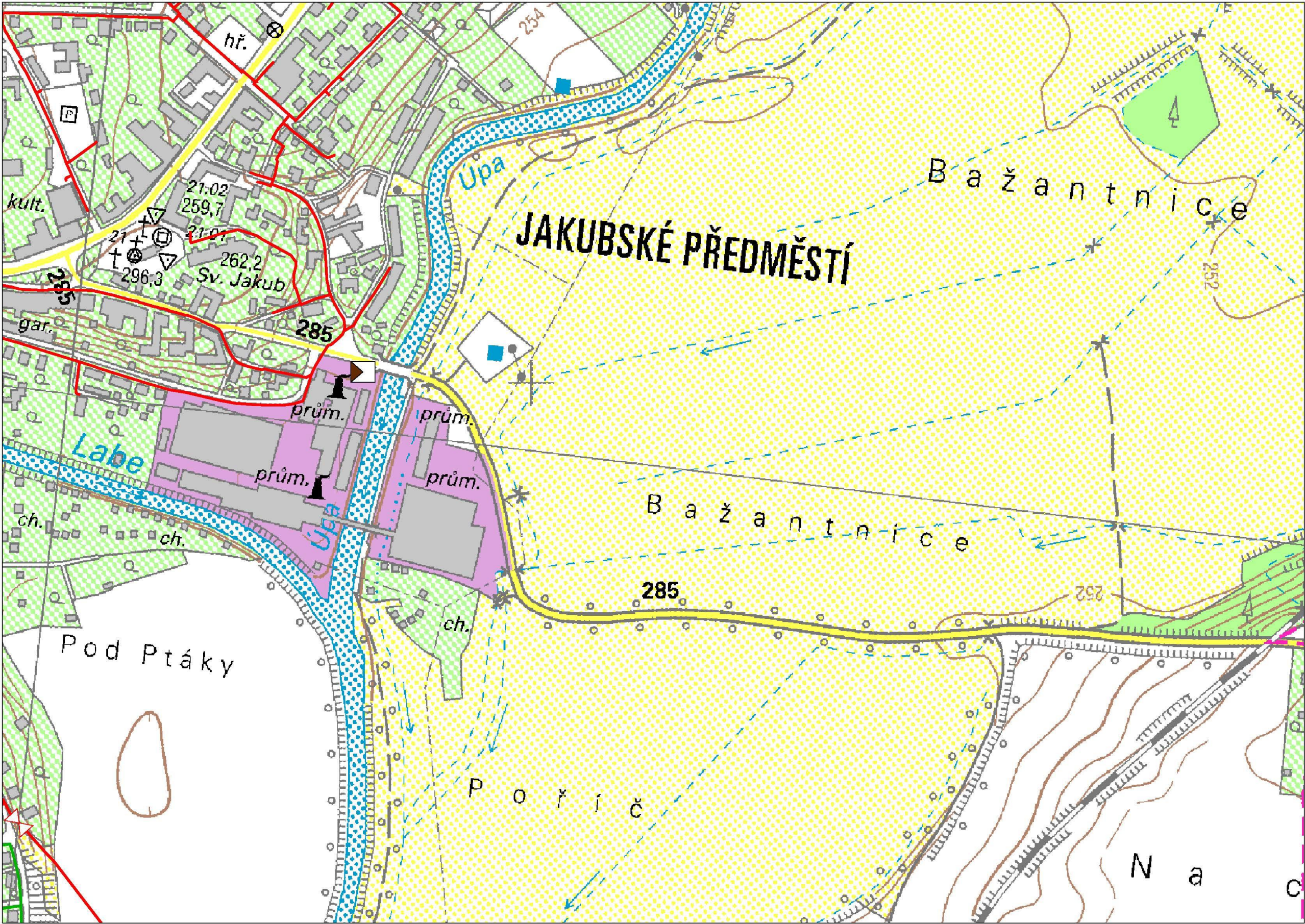
Legenda:

	linie plynovodu
—	NTL
—	STL
—	VTL
—	VWT
---	nefunkční
---	plánovaná stavba před realizací
---	ve výstavbě, neuvedeno do provozu
	regulační stanice
---	ochranné zařízení
---	kabel
---	elektropřípojka
---	kabel protikorozi ochrany
---	anodové uzemnění
	stanice katodové ochrany
■	pásmo vlivu anodového uzemnění SKAO



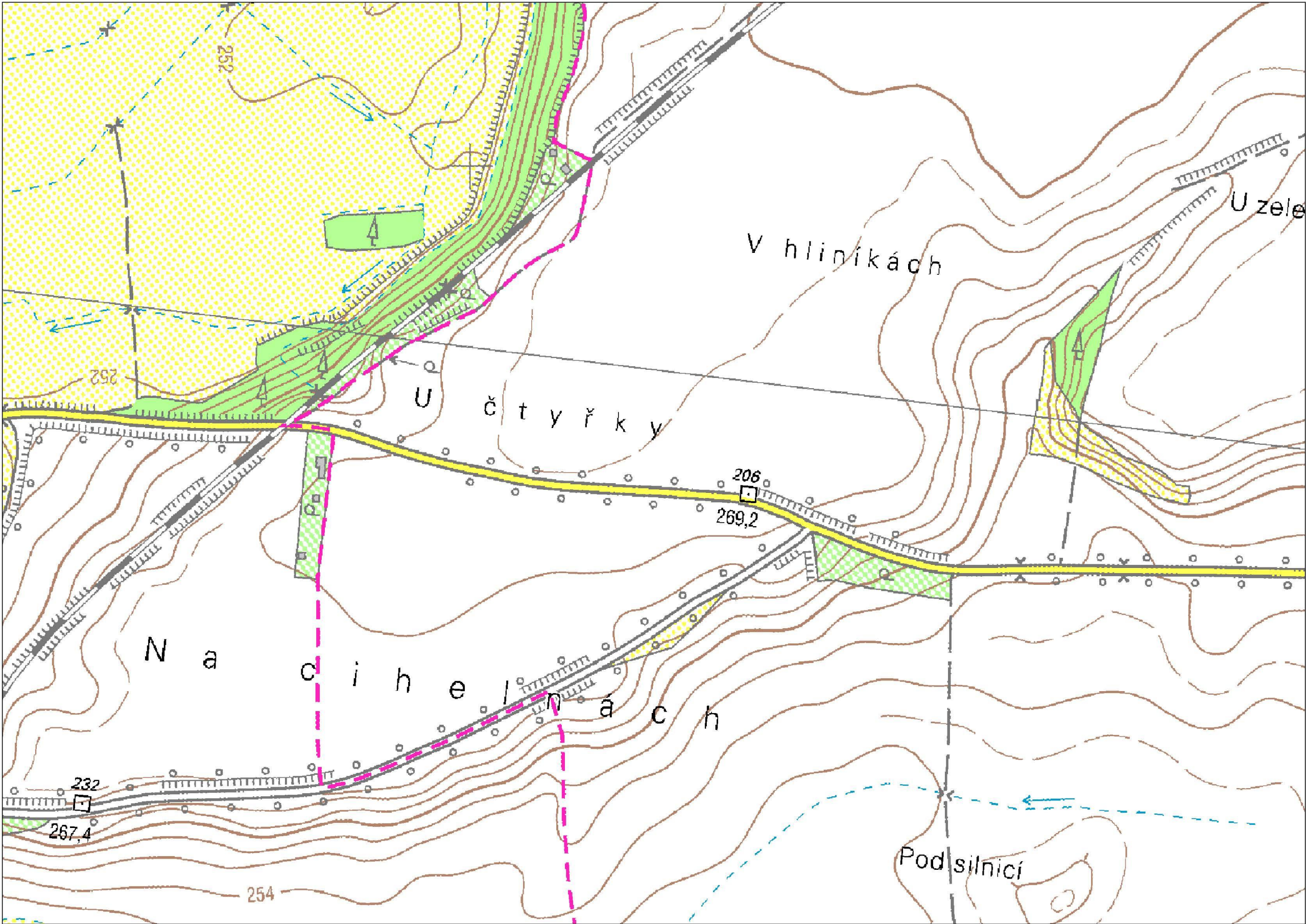
Legenda:

	linie plynovodu
	NTL
	STL
	VTL
	WTL
	nefunkční
	plánovaná stavba před realizací
	ve výstavbě, neuvedeno do provozu
	regulační stanice
	ochranné zařízení
	kabel
	elektropřipojka
	kabel protikorozní ochrany
	anodové uzemnění
	stanice katodové ochrany
	pásmo vlivu anodového uzemnění SKAO


















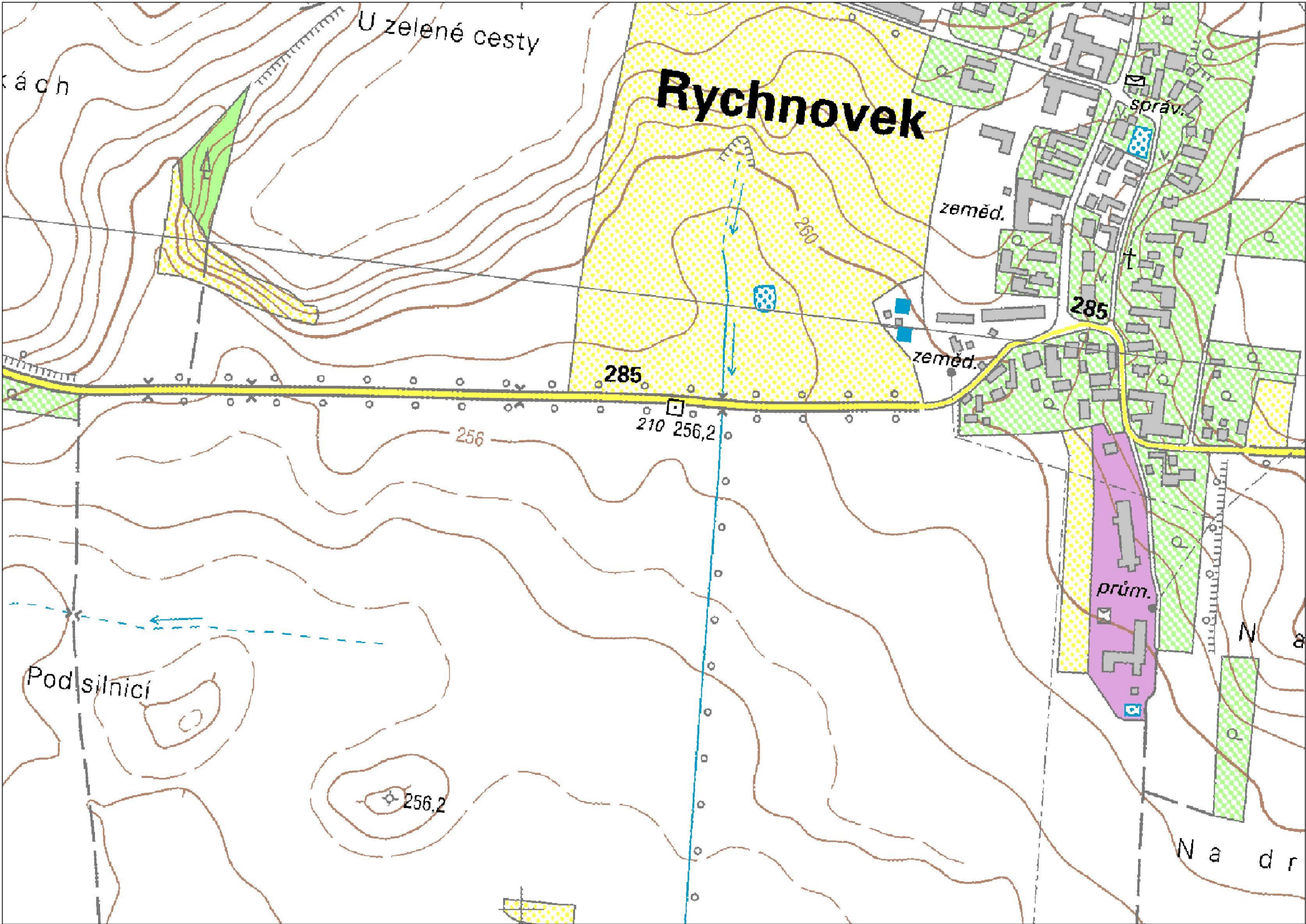
Legenda:

	linie plynovodu
	NTL
	STL
	VTL
	WVTL
	nefunkční
	plánovaná stavba před realizací
	ve výstavbě, neuvedeno do provozu
	regulační stanice
	ochranné zařízení
	kabel
	elektropřípojka
	kabel protikorozi ochrany
	anodové uzemnění
	stanice katodové ochrany
	pásmo vlivu anodového uzemnění SKAO



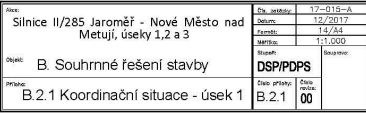
Legenda:

	linie plynovodu NTL
	STL
	VTL
	WVTL
	nefunkční
	plánovaná stavba před realizací
	ve výstavbě, neuveďeno do provozu
	regulační stanice
	ochranné zařízení
	kabel
	elektrodpřipojka
	kabel protikoroziční ochrany
	anodové uzemnění
	stanice katodové ochrany
	pásmo vlivu anodového uzemnění SKAO



Legenda:

	linie plynovodu
	NTL
	STL
	VTL
	WTL
	nefunkční
	plánovaná stavba před realizací
	ve výstavbě, neuvedeno do provozu
	regulační stanice
	ochranné zařízení
	kabel
	elektropřípojka
	kabel protikoroziční ochrany
	anodové uzemnění
	stanice katodové ochrany
	pásmo vlivu anodového uzemnění SKAO





Ing. Radim Doleček
Švermova 740
55203 Česká Skalice

naše značka
5001657890

vyřizuje
Pavel Franc

datum
07.02.2018

Věc:

Silnice II/285 Jaroměř - Nové Město nad Metují, úsek 2

K.ú. - p.č.: Volovka, Rychnověk, Zvole, Veselice nad Metují, Velká Jesenice, Doubravice u České Skalice, Šestajovice u Jaroměře

Stavebník: ÚDRŽBA SILNIC Královéhradeckého kraje a.s., Kutnohorská 59/23, 50004 Hradec Králové

Účel stanoviska: Povolení stavby - stavební režim (ÚR+SP)

GasNet, s.r.o., jako provozovatel distribuční soustavy (PDS) a technické infrastruktury, zastoupený GridServices, s.r.o., vydává toto stanovisko:

V zájmovém území - úsek 2, vyznačeném v příloze tohoto stanoviska, nejsou umístěna žádná provozovaná plynárenská zařízení ve vlastnictví nebo správě GasNet, s.r.o.

Pokud by došlo k rozšíření stavby mimo vyznačené území je nutno požádat o nové stanovisko.
Na základě předložené situace byl předán informační zakres plynárenského zařízení.

Mohou se zde nacházet plynárenská zařízení jiných vlastníků či správců, případně i dlouhodobě nefunkční/neprovozovaná plynárenská zařízení bez dostupných informací o jejich poloze.

V rozsahu území vyznačeného v příloze souhlasíme s povolením stavby dle zákona 183/2006 Sb. ve znění pozdějších předpisů např. s vydáním územního rozhodnutí, zjednodušeným územním řízením, vydáním územního souhlasu, uzavřením veřejnoprávní smlouvy, ohlášením, stavebním povolením, veřejnoprávní smlouvou o provedení stavby nebo oznámením stavebního záměru s certifikátem autorizovaného inspektora.
V případě uzavření veřejnoprávní smlouvy nebude GasNet, s.r.o. ani GridServices, s.r.o., jako zmocněnec GasNet, s.r.o., účastníkem územního ani stavebního řízení a nebudou uvedeni ve třetích osobách veřejnoprávní smlouvy.

Platí pouze pro území vyznačené v příloze tohoto stanoviska a to 24 měsíců ode dne jeho vydání.
V případě dotčení pozemku v majetku GasNet, s.r.o., kontaktujte prosím GasNet, s.r.o. Kontakt naleznete na adrese <http://www.gridservices.cz/ds-kontaktni-system/>, činnost "Smluvní vztahy - pozemky a budovy plynárenských zařízení", případně na Zákaznické lince 840 11 33 55.

Za správnost a úplnost dokumentace předložené s žádostí včetně jejího souladu s platnými předpisy plně zodpovídá její zpracovatel. Stanovisko nenahrazuje případná další stanoviska k jiným částem stavby.

V případě další korespondence nebo jednání (např. změna stavby) uvádějte naši značku - a datum tohoto stanoviska. Kontakty jsou k dispozici na www.rwe-ds.cz nebo Zákaznická linka 840 11 33 55.

GridServices, s.r.o.

Plynárenská 499/1

Zábrdovice

602 00 Brno

T +420532221111

F +420545578571

E info@gidservices.cz

I www.gridservices.cz

IČ: 27935311

DIČ: CZ27935311

Zapsán do obchodního rejstříku:

Krajský soud v Brně

oddíl C, vložka 57165

26.07.2007

Bankovní spojení:
Československá obchodní banka,
a.s.

Číslo účtu: 17837923

Kód banky: 0300

Za správnost a úplnost dokumentace předložené s žádostí včetně jejího souladu s platnými předpisy plně zodpovídá její zpracovatel. Stanovisko nenahrazuje případná další stanoviska k jiným částem stavby.

V případě další korespondence nebo jednání (např. změna stavby) uvádějte naši značku - 5001657890 a datum tohoto stanoviska. Kontakty jsou k dispozici na www.gridservices.cz nebo NONSTOP zákaznická linka 800 11 33 55.

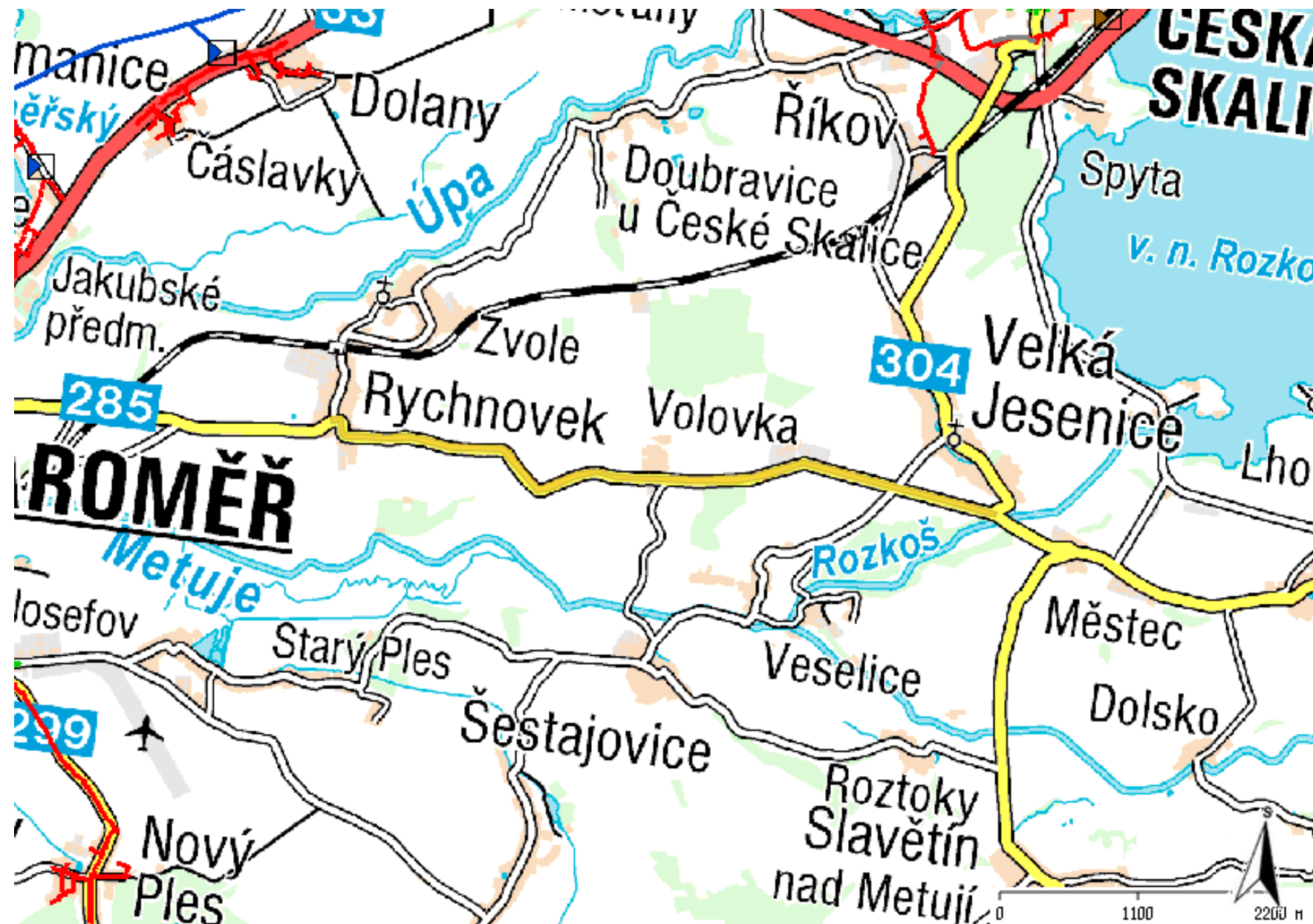


GasNet, s.r.o.
zastoupená společností GridServices, s.r.o., IČ 279 35 311
Pavel Franc
Technik externích požadavků
Odbor zpracování externích požadavků
+420495060162
pavel.franc@innogy.com

Přílohy: Orientační zakres plynárenského zařízení, Ověřená příloha žadatele, Ověřená příloha žadatele

Příloha: Orientační zakres plynárenského zařízení. Tato příloha je nedílnou součástí stanoviska č. 5001657890 ze dne 07.02.2018.

Provozovatel DS: GasNet, s.r.o.; Stavebník: ÚDRŽBA SILNIC Královéhradeckého kraje a.s., Kutnohorská 59/23, 50004 Hradec Králové. K.ú.: Volovka, Rychnovek, Zvole, Veselice nad Metují, Velká Jesenice, Doubravice u České Skalice, u České Skalice, Šestajovice u Jaroměře.



Legenda:

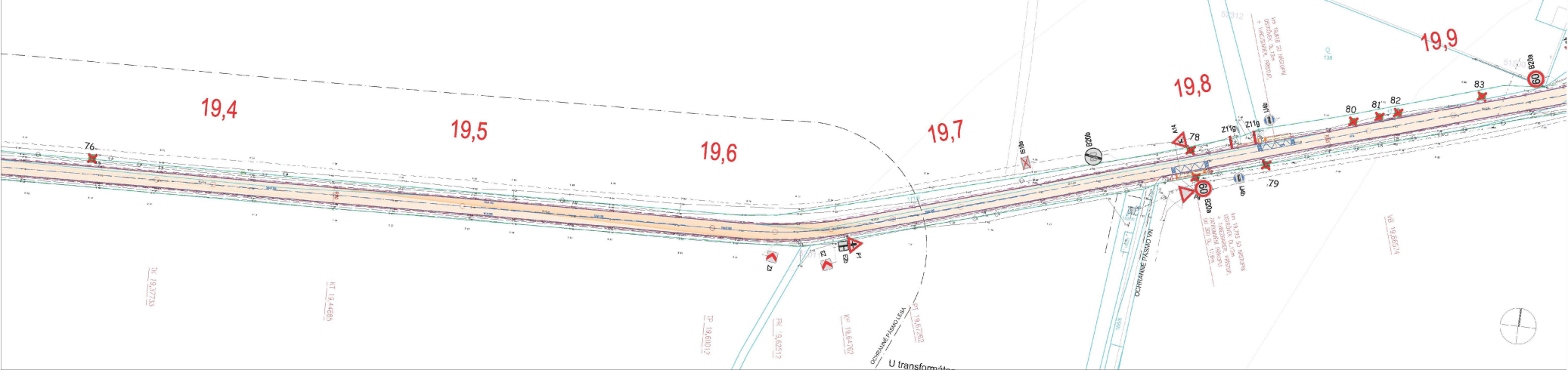
	linie plynovodu
	NTL
	STL
	VTL
	VTL
	nefunkční
	plánovaná stavba před realizací
	ve výstavbě, neuvedeno do provozu
	regulační stanice
	ochranné zařízení
	kabel
	elektropřípojka
	kabel protikorozní ochrany
	anodové uzemnění
	stanice katodové ochrany
	pásmo vlivu anodového uzemnění SKAO



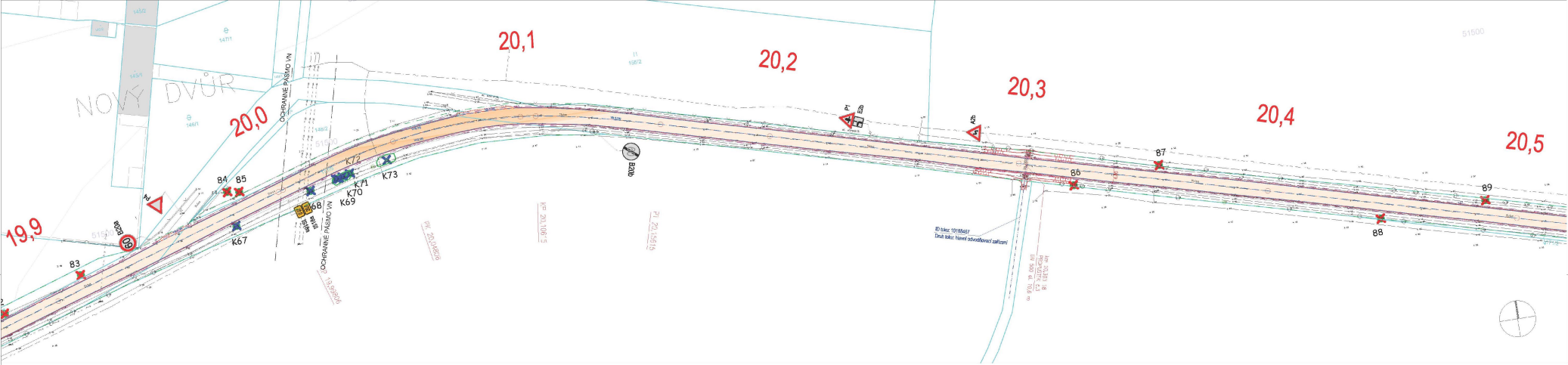
Provozovatel DS: GasNet, s.r.o.; Stavebník: ÚDRŽBA SILNIC Královéhradeckého kraje a.s. , Kutnohorská 59/23 , 50004 Hradec Králové. K.ú.: Volovka , Rychnověk , Zvole , Veselice nad Metují , Velká Jesenice , Doubravice u České Skalice , Šestajovice u Jaroměře.

KOORDINAČNÍ SITUACE, M 1:1000

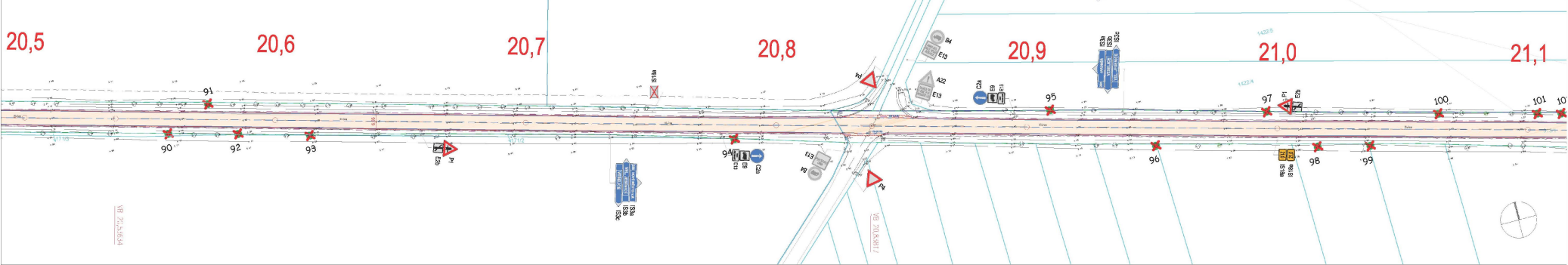
ÚSEK 2 - část 5



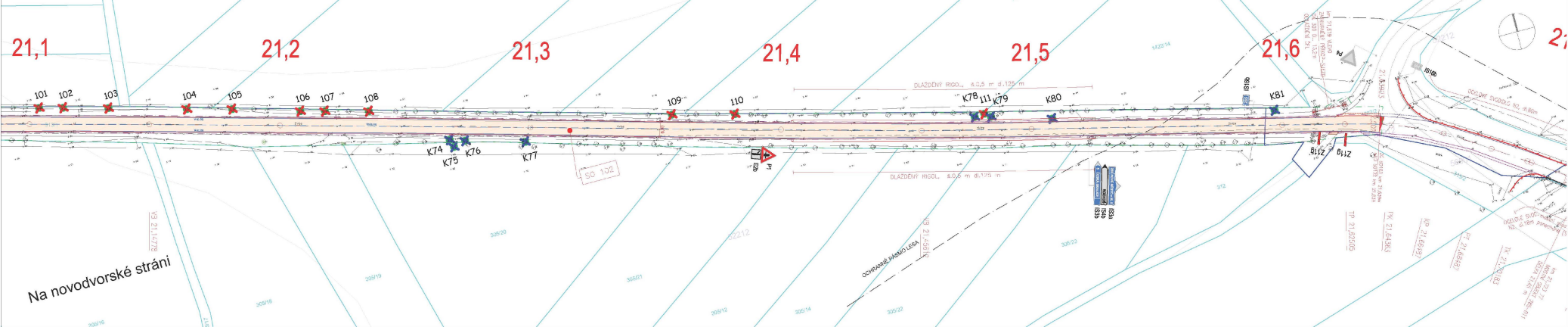
ÚSEK 2 - část 6



ÚSEK 2 - část 7



ÚSEK 2 - část 8



LEGENDA

- HRANICE KATASTRU NEMOVITOSTÍ
- OSA KOMUNIKACE
- HRANY KOMUNIKACE
- NOVÁ VPUST
- TRATIVOD
- VODOROVNÉ DOPRAVNÍ ZNAČENÍ
- CHRAŇČKA
- SVISLÉ DOPRAVNÍ ZNAČENÍ NOVÉ
- KÁCENÉ STROMY, IDENT.ČÍSLA DLE DENDROLOGICKÉHO PRŮZKUMU
- OBRUBNÍKY NÁŠLAP +10cm / SNÍŽENÉ +2cm
- HRANICE ŘEŠENÉHO ÚZEMÍ(došasný zábor)
- TRVALÝ ZÁBOR STAVBY

- ASFALT, KOMUNIKACE
- CHODNÍK/NÁSTUPIŠTĚ - BET. DLAŽBA
- ZELEŇ
- PRVKY PRO NEVIDOMÉ
- ASFALTOVÝ POVRCH
- NAPOJENÍ ASFALTOVÝCH VRSTEV
- ÚPRAVA NAPOJENÍ SJEZDŮ - BETON
- ÚPRAVA NAPOJENÍ SJEZDŮ - BET. DLAŽBA
- ÚPRAVA NAPOJENÍ - HUTNĚNÝ RECYKLÁT

LEGENDA STÁVAJÍCÍCH SÍTÍ

- KANALIZACE
- PLYNOVOD
- VODOVOD
- SDĚLOVACÍ KABELY
- VEDENÍ NN
- VEDENÍ VN
- VEDENÍ VO
- POLOHA ARCHIV. GEOL.VRTŮ

SEZNAM STAVEBNÍCH OBJEKTŮ

SO 101 - Silnice II/285 - km 12,701 - 16,044
SO 102 - Silnice II/285 - km 16,044 - 21,639
SO 103 - Silnice II/285 - km 21,639 - 25,294

SO 201 - Most 285 - 008
SO 203 - Most 285 - 011

SO 253 - Opěrná zeď Nahořany

REVIZE Č.	TEXT ZMĚNY, ODVOZOVÁNÍ	DATUM

KONCEPT

ČÁST B

Souřadnicový systém: S-JTSK, Výškový systém: Bpv		Královéhradecký kraj Pivovarské náměstí 1245 500 03, Hradec Králové IČ: 708 89 546		ÚS Údržba silnic Královéhradeckého kraje a.s.	
Zhotovitel: ADVISA projekty a řízení dopravních staveb		ADVISA s.r.o., Pernerova 659/31a Praha 8, Karlín, PSČ 186 00		Hlavní inženýr projektu: Ing. Miroslav VĚTROVSKÝ Kontrola: Ing. Miloš NĚMEC Zásopřední projektant: Ing. Miroslav VĚTROVSKÝ	
Jméno: Silnice II/285 Jaroměř - Nové Město nad Metují, úseky 1, 2 a 3		Čís. zadavatel: 17-015-A		Datum: 12/2017	
Číslo: B. Souhrnné řešení stavby		Formát: S/A4		Měřítko: 1:2000	
Příloha: B.2.2.2 Koordináční situace - úsek 2 - 2.část		Stupeň: DSP/PDPS		Souprava: 00	



Ing. Radim Doleček
Švermova 740
55203 Česká Skalice

naše značka
5001657893

vyřizuje
Pavel Franc

datum
07.02.2018

Věc:

Silnice II/285 Jaroměř - Nové Město nad Metují, úsek 3

K.ú. - p.č.: Veselice nad Metují, Nahořany nad Metují, Městec u Nahořan, Velká Jesenice, Lhota u Nahořan

Stavebník: ÚDRŽBA SILNIC Královéhradeckého kraje a.s., Kutnohorská 59/23, 50004 Hradec Králové

Účel stanoviska: Povolení stavby - stavební režim (ÚR+SP)

GasNet, s.r.o., jako provozovatel distribuční soustavy (PDS) a technické infrastruktury, zastoupený GridServices, s.r.o., vydává toto stanovisko:

V zájmovém území - úsek 3, vyznačeném v příloze tohoto stanoviska, nejsou umístěna žádná provozovaná plynárenská zařízení ve vlastnictví nebo správě GasNet, s.r.o.

Pokud by došlo k rozšíření stavby mimo vyznačené území je nutno požádat o nové stanovisko.
Na základě předložené situace byl předán informační zakres plynárenského zařízení.

Mohou se zde nacházet plynárenská zařízení jiných vlastníků či správců, případně i dlouhodobě nefunkční/neprovozovaná plynárenská zařízení bez dostupných informací o jejich poloze.

V rozsahu území vyznačeného v příloze souhlasíme s povolením stavby dle zákona 183/2006 Sb. ve znění pozdějších předpisů např. s vydáním územního rozhodnutí, zjednodušeným územním řízením, vydáním územního souhlasu, uzavřením veřejnoprávní smlouvy, ohlášením, stavebním povolením, veřejnoprávní smlouvou o provedení stavby nebo oznámením stavebního záměru s certifikátem autorizovaného inspektora.
V případě uzavření veřejnoprávní smlouvy nebude GasNet, s.r.o. ani GridServices, s.r.o., jako zmocněnec GasNet, s.r.o., účastníkem územního ani stavebního řízení a nebudou uvedeni ve třetích osobách veřejnoprávní smlouvy.

Platí pouze pro území vyznačené v příloze tohoto stanoviska a to 24 měsíců ode dne jeho vydání.
V případě dotčení pozemku v majetku GasNet, s.r.o., kontaktujte prosím GasNet, s.r.o. Kontakt naleznete na adrese <http://www.gridservices.cz/ds-kontaktni-system/>, činnost "Smluvní vztahy - pozemky a budovy plynárenských zařízení", případně na Zákaznické lince 840 11 33 55.

Za správnost a úplnost dokumentace předložené s žádostí včetně jejího souladu s platnými předpisy plně zodpovídá její zpracovatel. Stanovisko nenahrazuje případná další stanoviska k jiným částem stavby.

V případě další korespondence nebo jednání (např. změna stavby) uvádějte naši značku - a datum tohoto stanoviska. Kontakty jsou k dispozici na www.rwe-ds.cz nebo Zákaznická linka 840 11 33 55.

GridServices, s.r.o.

Plynárenská 499/1

Zábrdovice

602 00 Brno

T +420532221111

F +420545578571

E info@gridservices.cz

I www.gridservices.cz

IČ: 27935311

DIČ: CZ27935311

Zapsán do obchodního rejstříku:

Krajský soud v Brně

oddíl C, vložka 57165

26.07.2007

Bankovní spojení:
Československá obchodní banka,
a.s.

Číslo účtu: 17837923

Kód banky: 0300

Za správnost a úplnost dokumentace předložené s žádostí včetně jejího souladu s platnými předpisy plně zodpovídá její zpracovatel. Stanovisko nenahrazuje případná další stanoviska k jiným částem stavby.

V případě další korespondence nebo jednání (např. změna stavby) uvádějte naši značku - 5001657893 a datum tohoto stanoviska. Kontakty jsou k dispozici na www.gridservices.cz nebo NONSTOP zákaznická linka 800 11 33 55.

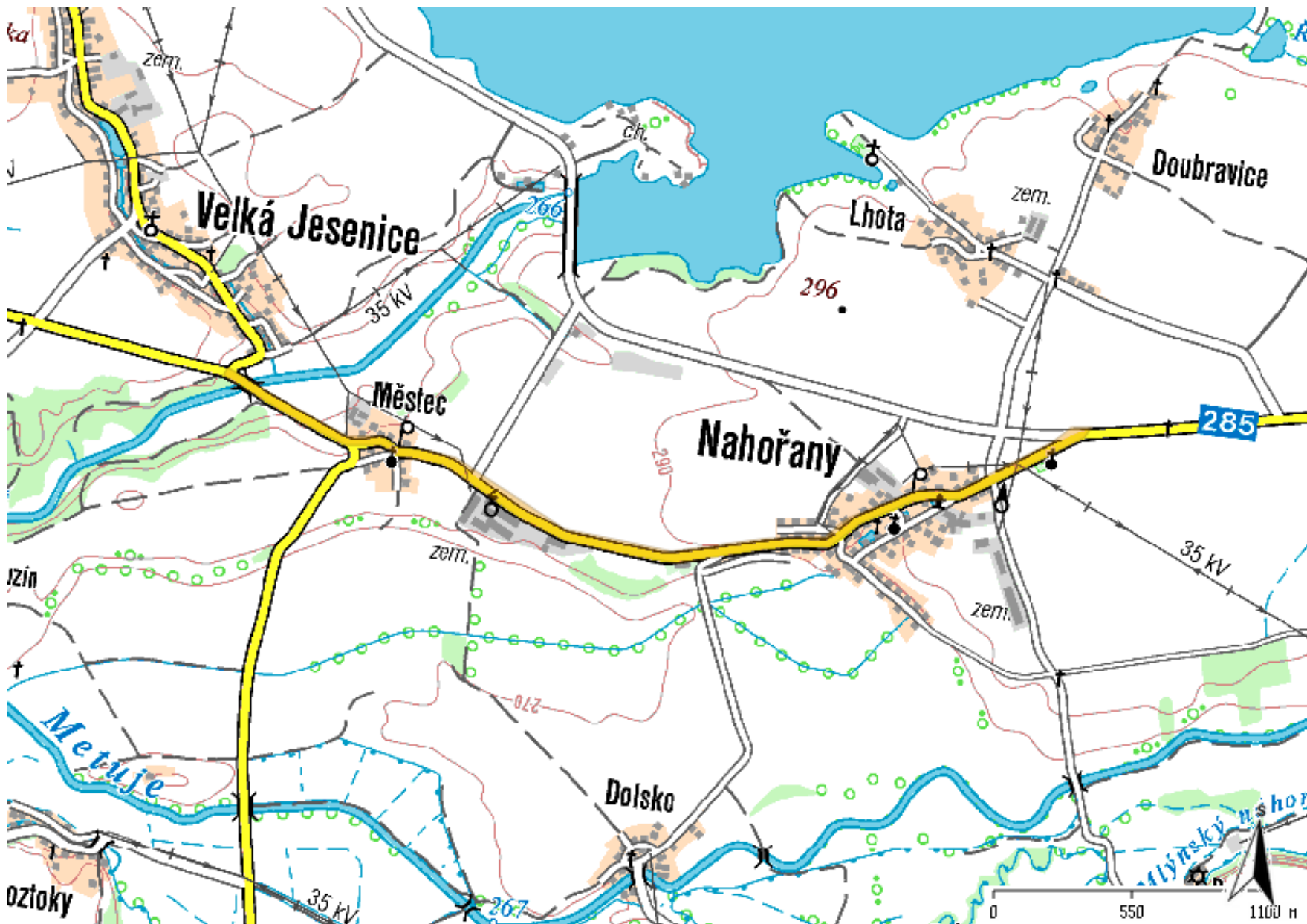


GasNet, s.r.o.
zastoupená společností GridServices, s.r.o., IČ 279 35 311
Pavel Franc
Technik externích požadavků
Odbor zpracování externích požadavků
+420495060162
pavel.franc@innogy.com

Přílohy: Orientační zakres plynárenského zařízení, Ověřená příloha žadatele

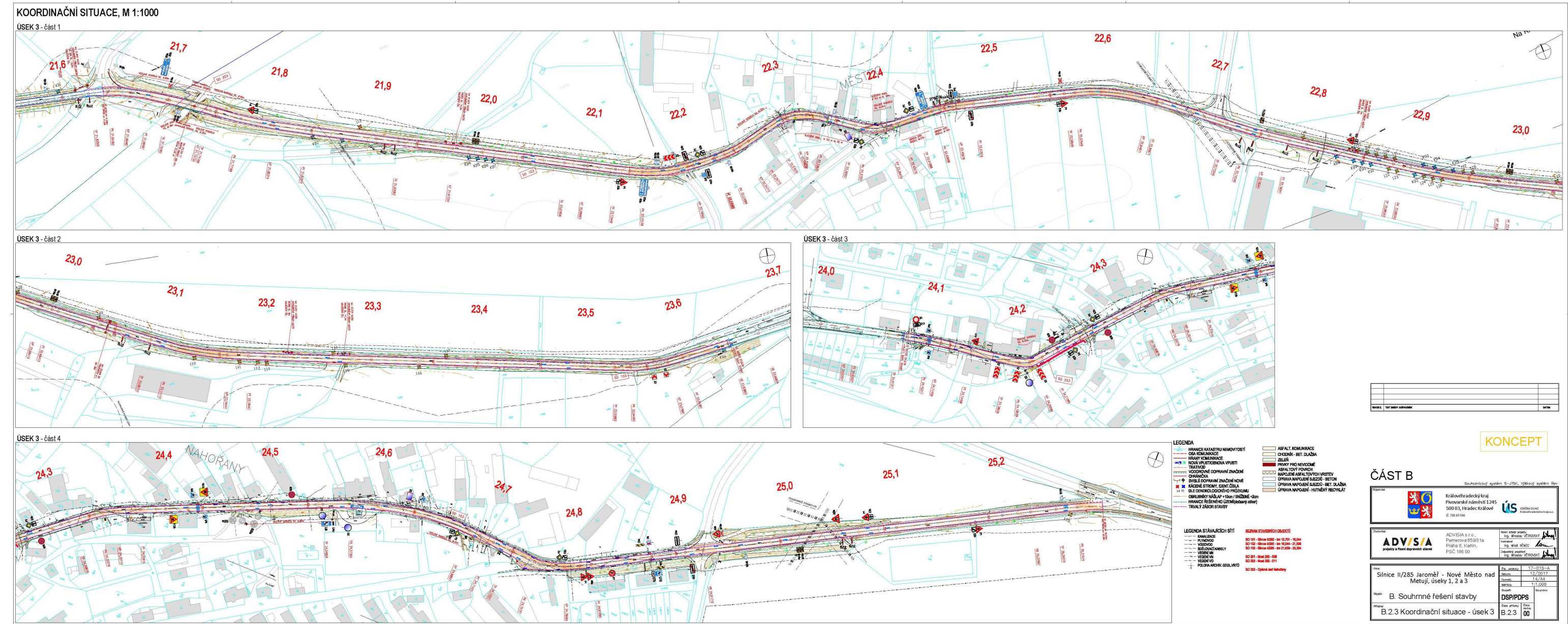
Příloha: Orientační zákres plynárenského zařízení. Tato příloha je nedílnou součástí stanoviska č. 5001657893 ze dne 07.02.2018.

Provozovatel DS: GasNet, s.r.o.; Stavebník: ÚDRŽBA SILNIC Královéhradeckého kraje a.s., Kutnohorská 59/23, 50004 Hradec Králové. K.ú.: Veselice nad Metují, Nahořany nad Metují, Městec u Nahořan, Velká Jesenice, Lhota u Nahořan.



Legenda:

linie plynovodu	
	NTL
	STL
	VTL
	WTL
	nefunkční
	plánovaná stavba před realizací
	ve výstavbě, neuvedeno do provozu
	regulační stanice
	ochranné zařízení
	kabel
	elektropřípojka
	kabel protikoroziční ochrany
	anodové uzemnění
	stanice katodové ochrany
	pásmo vlivu anodového uzemnění SKAO



**VYJÁDŘENÍ O EXISTENCI SÍTĚ ELEKTRONICKÝCH KOMUNIKACÍ
A VŠEOBECNÉ PODMÍNKY OCHRANY SÍTĚ ELEKTRONICKÝCH KOMUNIKACÍ
SPOLEČNOSTI Česká telekomunikační infrastruktura a.s.**

vydané podle § 101 zákona č. 127/2005 Sb., o elektronických komunikacích a o změně některých souvisejících zákonů (zákon o elektronických komunikacích), ve znění pozdějších předpisů a § 161 zákona č. 183/2006 Sb., o územním plánování a stavebním řádu (stavební zákon) či dle dalších příslušných právních předpisů

Číslo jednací: 797998/17

Číslo žádosti: 0117 048 051

Důvod vydání *Vyjádření*: **Spojené územní a stavební řízení**

Platnost tohoto *Vyjádření* končí dne: 22. 12. 2019.

Žadatel	ing. Radim Doleček, kontaktní osoba: ing. Radim Doleček, švermova 740, česká skalice, 55203	
Stavebník	ÚDRŽBA SILNIC Královéhradeckého kraje a. s., Kutnohorská 59, Hradec Králové, 50004	
Název akce	Silnice II/285 Jaroměř ? Nové Město nad Metují, úseky 1,2 a 3	
Zájmové území	Okres	Náchod
	Obec	Jaroměř, Nahořany, Rychnovek, Šestajovice
	Kat. území / č. parcely	Volovka; Veselice nad Metují; Velká Jesenice; Šestajovice u Jaroměře; Zvole; Rychnovek; Doubravice u České Skalice; Nahořany nad Metují; Městec u Nahořan; Lhota u Nahořan; Jaroměř

Žadatel shora označenou žádostí určil a vyznačil zájmové území, jakož i stanovil důvod pro vydání *Vyjádření* o existenci sítě elektronických komunikací a Všeobecných podmínek ochrany sítě elektronických komunikací společnosti *Česká telekomunikační infrastruktura a.s.* (dále jen *Vyjádření*).

Na základě určení a vyznačení zájmového území žadatelem a na základě stanovení důvodu pro vydání *Vyjádření* vydává společnost Česká telekomunikační infrastruktura a.s. následující *Vyjádření*:

Ve vyznačeném zájmovém území se nachází síť elektronických komunikací
společnosti *Česká telekomunikační infrastruktura a.s.* (dále jen *SEK*)
nebo její ochranné pásmo.

Existence a poloha *SEK* je zakreslena v příloženém výřezu/výřezích z účelové mapy *SEK* společnosti *Česká telekomunikační infrastruktura a.s.* Ochranné pásmo *SEK* je v souladu s ustanovením § 102 zákona č. 127/2005 Sb., o elektronických komunikacích a o změně některých souvisejících zákonů stanoveno rozsahem 1 m po stranách krajního vedení *SEK* a není v příloženém výřezu/výřezích z účelové mapy *SEK* společnosti *Česká telekomunikační infrastruktura a.s.* vyznačeno (dále jen *Ochranné pásmo*).

(1) *Vyjádření* je platné pouze pro zájmové území určené a vyznačené žadatelem, jakož i pro důvod vydání *Vyjádření* stanovený žadatelem v žádosti.

Číslo jednací: 797998/17

Číslo žádosti: 0117 048 051

Vyjádření pozbývá platnosti uplynutím doby platnosti v tomto *Vyjádření* uvedené, změnou rozsahu zájmového území či změnou důvodu vydání *Vyjádření* uvedeného v žádosti, nesplněním povinnosti stavebníka dle bodu (3) tohoto *Vyjádření*, a nebo pokud se žadatel či stavebník bezprostředně před zahájením realizace stavby ve vyznačeném zájmovém území prokazatelně neujistí u společnosti *Česká telekomunikační infrastruktura a.s.* o tom, zda toto *Vyjádření* v době bezprostředně předcházející zahájení realizace stavby ve vyznačeném zájmovém území stále odpovídá skutečnosti, to vše v závislosti na tom, která ze skutečností rozhodná pro pozbytí platnosti tohoto *Vyjádření* nastane nejdříve.

(2) Podmínky ochrany *SEK* jsou stanoveny v tomto *Vyjádření* a ve Všeobecných podmínkách ochrany *SEK* společnosti *Česká telekomunikační infrastruktura a.s.*, které jsou nedílnou součástí tohoto *Vyjádření*. Stavebník, nebo jím pověřená třetí osoba, je povinen řídit se těmito Všeobecnými podmínkami ochrany *SEK* společnosti *Česká telekomunikační infrastruktura a.s.*

(3) Stavebník, nebo jím pověřená třetí osoba, je povinen **pouze pro případ, že**

a) existence a poloha *SEK*, jež je zakreslena v přiloženém výřezu/výřezech z účelové mapy *SEK* společnosti *Česká telekomunikační infrastruktura a.s.* a nebo

b) toto *Vyjádření*, včetně Všeobecných podmínek ochrany *SEK*

nepředstavuje dostatečnou informaci pro záměr, pro který podal shora označenou žádost nebo pro zpracování projektové dokumentace stavby, která koliduje se *SEK*, nebo zasahuje do Ochranného pásma *SEK*, vyzvat písemně společnost *Česká telekomunikační infrastruktura a.s.* k upřesnění podmínek ochrany *SEK*, a to prostřednictvím zaměstnance společnosti *Česká telekomunikační infrastruktura a.s.* pověřeného ochranou sítě - Jiří Sejkora, e-mail: jiri.sejkora@cetin.cz (dále jen POS).

(4) Přeložení *SEK* zajistí její vlastník, společnost *Česká telekomunikační infrastruktura a.s.* Stavebník, který vyvolal překládku *SEK* je dle ustanovení § 104 odst. 17 zákona č. 127/2005 Sb., o elektronických komunikacích a o změně některých souvisejících zákonů povinen uhradit společnosti *Česká telekomunikační infrastruktura a.s.* veškeré náklady na nezbytné úpravy dotčeného úseku *SEK*, a to na úrovni stávajícího technického řešení.

(5) Pro účely přeložení *SEK* dle bodu (3) tohoto *Vyjádření* je stavebník povinen uzavřít se společností *Česká telekomunikační infrastruktura a.s.* Smlouvu o realizaci překládky *SEK*.

(6) Společnost *Česká telekomunikační infrastruktura a.s.* prohlašuje, že žadateli byly pro jím určené a vyznačené zájmové území poskytnuty veškeré, ke dni podání shora označené žádosti, dostupné informace o *SEK*.

(7) Žadateli převzetím tohoto *Vyjádření* vzniká povinnost poskytnuté informace a data užít pouze k účelu, pro který mu byla tato poskytnuta. Žadatel není oprávněn poskytnuté informace a data rozmnožovat, rozšiřovat, pronajímat, půjčovat či jinak užívat bez souhlasu společnosti *Česká telekomunikační infrastruktura a.s.* V případě porušení těchto povinností vznikne žadateli odpovědnost vyplývající z platných právních předpisů, zejména předpisů práva autorského.

V případě dotazů k *Vyjádření* lze kontaktovat společnost *Česká telekomunikační infrastruktura a.s.* na asistenční lince 238 461 111.

Přílohami *Vyjádření* jsou:

- Všeobecné podmínky ochrany *SEK* společnosti *Česká telekomunikační infrastruktura a.s.*
- Informace k vytyčení *SEK*
- Další přílohy (specifikace, počet listů atp.)

1:1000 Výřez z digitální dokumentace *SEK* 31x A3

1:10000 Přehledka 2x A2

Číslo jednací: 797998/17

Číslo žádosti: 0117 048 051

Vyjádření vydala společnost *Česká telekomunikační infrastruktura a.s.* dne: 22. 12. 2017.


Česká telekomunikační infrastruktura a.s.
Olšanská 2681/6
130 00 Praha 3
DIČ: CZ04084063


Všeobecné podmínky ochrany *SEK* společnosti *Česká telekomunikační infrastruktura a.s.*

I. Obecná ustanovení

1. Stavebník, nebo jím pověřená třetí osoba, je povinen při provádění jakýchkoliv činností, zejména stavebních nebo jiných prací, při odstraňování havárií a projektování staveb, řídit se platnými právními předpisy, technickými a odbornými normami (včetně doporučených), správnou praxí v oboru stavebnictví a technologickými postupy a učinit veškerá opatření nezbytná k tomu, aby nedošlo k poškození nebo ohrožení sítě elektronických komunikací ve vlastnictví společnosti *Česká telekomunikační infrastruktura a.s.* a je výslovně srozuměn s tím, že *SEK* jsou součástí veřejné komunikační sítě, jsou zajišťovány ve veřejném zájmu a jsou chráněny právními předpisy.
2. Při jakékoliv činnosti v blízkosti vedení *SEK* je stavebník, nebo jím pověřená třetí osoba, povinen respektovat ochranné pásmo *SEK* tak, aby nedošlo k poškození nebo zamezení přístupu k *SEK*. Při křížení nebo souběhu činností se *SEK* je povinen řídit se platnými právními předpisy, technickými a odbornými normami (včetně doporučených), správnou praxí v oboru stavebnictví a technologickými postupy. Při jakékoliv činnosti ve vzdálenosti menší než 1 m od krajního vedení vyznačené trasy podzemního vedení *SEK* (dále jen *PVSEK*) nesmí používat mechanizačních prostředků a nevhodného nářadí.
3. Pro případ porušení kterékoliv z povinností stavebníka, nebo jím pověřené třetí osoby, založené Všeobecnými podmínkami ochrany *SEK* společnosti *Česká telekomunikační infrastruktura a.s.* je stavebník, nebo jím pověřená třetí osoba, odpovědný za veškeré náklady a škody, které společnosti *Česká telekomunikační infrastruktura a.s.* vzniknou porušením jeho povinností.
4. V případě, že budou zemní práce zahájeny po uplynutí doby platnosti tohoto *Vyjádření*, nelze toto *Vyjádření* použít jako podklad pro vytyčení a je třeba požádat o vydání nového *Vyjádření*.
5. Bude-li žadatel na společnosti *Česká telekomunikační infrastruktura a.s.* požadovat, aby se jako účastník správního řízení, pro jehož účely bylo toto *Vyjádření* vydáno, vzdala práva na odvolání proti rozhodnutí vydanému ve správním řízení, pro jehož účely bylo toto *Vyjádření* vydáno, je povinen kontaktovat *POS*.

II. Součinnost stavebníka při činnostech v blízkosti *SEK*

1. Započetí činnosti je stavebník, nebo jím pověřená třetí osoba, povinen oznámit *POS*. Oznámení bude obsahovat číslo *Vyjádření*, k němuž se vztahují tyto podmínky.
2. Před započetím zemních prací či jakékoliv jiné činnosti je stavebník, nebo jím pověřená třetí osoba, povinen zajistit vyznačení tras *PVSEK* na terénu dle polohopisné dokumentace. S vyznačenou trasou *PVSEK* prokazatelně seznámí všechny osoby, které budou a nebo by mohly činnosti provádět.
3. Stavebník, nebo jím pověřená třetí osoba, je povinen upozornit jakoukoliv třetí osobu, jež bude provádět zemní práce, aby zjistila nebo ověřila stranovou a hloubkovou polohu *PVSEK* příčnými sondami, a je srozuměn s tím, že možná odchylka uložení středu trasy *PVSEK*, stranová i hloubková, činí +/- 30 cm mezi skutečným uložení *PVSEK* a polohovými údaji ve výkresové dokumentaci.
4. Při provádění zemních prací v blízkosti *PVSEK* je stavebník, nebo jím pověřená třetí osoba, povinen postupovat tak, aby nedošlo ke změně hloubky uložení nebo prostorového uspořádání *PVSEK*. Odkryté *PVSEK* je stavebník, nebo jím pověřená třetí osoba, povinen zabezpečit proti prověšení, poškození a odcizení.
5. Při zjištění jakéhokoliv rozporu mezi údaji v projektové dokumentaci a skutečností je stavebník, nebo jím pověřená třetí osoba, povinen bez zbytečného odkladu přerušit práce a zjištění rozporu oznámit *POS*. V přerušovaných pracích lze pokračovat teprve poté, co od *POS* prokazatelně obdržel souhlas k pokračování v pracích.
6. V místech, kde *PVSEK* vystupuje ze země do budovy, rozváděče, na sloup apod. je stavebník, nebo jím pověřená třetí osoba, povinen vykonávat zemní práce se zvýšenou mírou opatrnosti s ohledem na ubývající krytí nad *PVSEK*. Výkopové práce v blízkosti sloupů nadzemního vedení *SEK* (dále jen *NVSEK*) je povinen provádět v takové vzdálenosti, aby nedošlo k narušení jejich stability, to vše za dodržení platných právních předpisů, technických a odborných norem, správné praxi v oboru stavebnictví a technologických postupů.

7. Při provádění zemních prací, u kterých nastane odkrytí *PVSEK*, stavebník, nebo jím pověřená třetí osoba před zakrytím *PVSEK* vyzve *POS* ke kontrole. Zához je stavebník oprávněn provést až poté, kdy prokazatelně obdržel souhlas *POS*.
8. Stavebník, nebo jím pověřená třetí osoba, není oprávněn manipulovat s kryty kabelových komor a vstupovat do kabelových komor bez souhlasu společnosti *Česká telekomunikační infrastruktura a.s.*
9. Stavebník, nebo jím pověřená třetí osoba, není oprávněn trasu *PVSEK* mimo vozovku přejíždět vozidly nebo stavební mechanizací, a to až do doby, než *PVSEK* řádně zabezpečí proti mechanickému poškození. Stavebník, nebo jím pověřená třetí osoba, je povinen projednat s *POS* způsob mechanické ochrany trasy *PVSEK*. Při přepravě vysokého nákladu nebo mechanizace pod trasou *NVSEK* je stavebník, nebo jím pověřená třetí osoba, povinen respektovat výšku *NVSEK* nad zemí.
10. Stavebník, nebo jím pověřená třetí osoba, není oprávněn na trase *PVSEK* (včetně ochranného pásma) jakkoliv měnit niveletu terénu, vysazovat trvalé porosty ani měnit rozsah a konstrukci zpevněných ploch (např. komunikací, parkovišť, vjezdů aj.).
11. Stavebník, nebo jím pověřená třetí osoba, je povinen manipulační a skladové plochy zřizovat v takové vzdálenosti od *NVSEK*, aby činnosti na/v manipulačních a skladových plochách nemohly být vykonávány ve vzdálenost menší než 1m od *NVSEK*.
12. Stavebník, nebo jím pověřená třetí osoba, není oprávněn užívat, přemísťovat a odstraňovat technologické, ochranné a pomocné prvky *SEK*.
13. Stavebník, nebo jím pověřená třetí osoba, není oprávněn bez předchozího projednání jakkoliv manipulovat s případně odkrytými prvky *SEK*, zejména s ochrannou skříni optických spojek, optickými spojkami, technologickými rezervami či jakýmkoliv jiným zařízením *SEK*.
14. Stavebník, nebo jím pověřená třetí osoba, je povinen každé poškození či krádež *SEK* neprodleně od okamžiku zjištění takové skutečnosti, oznámit *POS* na telefonní číslo: 720 078 877 nebo v mimopracovní době na telefonní číslo 238 462 690.

III. Práce v objektech a odstraňování objektů

1. Stavebník, nebo jím pověřená třetí osoba, je povinen před zahájením jakýchkoliv prací v budovách a jiných objektech, kterými by mohl ohrozit stávající *SEK*, prokazatelně kontaktovat *POS* a zajistit u společnosti *Česká telekomunikační infrastruktura a.s.* bezpečné odpojení *SEK*.
2. Při provádění činností v budovách a jiných objektech je stavebník, nebo jím pověřená třetí osoba, povinen v souladu s právními předpisy, technickými a odbornými normami (včetně doporučených), správnou praxí v oboru stavebnictví a technologickými postupy provést mimo jiné průzkum vnějších i vnitřních vedení *SEK* na omítce i pod ní.

IV. Součinnost stavebníka při přípravě stavby

1. Pokud činností stavebníka, nebo jím pověřené třetí osoby, k níž je třeba povolení správního orgánu dle zvláštního právního předpisu, dojde k ohrožení či omezení *SEK*, je stavebník, nebo jím pověřená třetí osoba, povinen kontaktovat *POS* a předložit zakreslení *SEK* do příslušné dokumentace stavby (projektové, realizační, koordinační atp.).
2. V případě, že pro činnosti stavebníka, nebo jím pověřené třetí osoby, není třeba povolení správního orgánu dle zvláštního právního předpisu, je stavebník, nebo jím pověřená třetí osoba, povinen předložit zakreslení trasy *SEK* i s příslušnými kótami do zjednodušené dokumentace (katastrální mapa, plánec), ze které bude zcela patrná míra dotčení *SEK*.

3. Při projektování stavby, rekonstrukce či přeložky vedení a zařízení silových elektrických sítí, elektrických trakcí vlaků a tramvají, nejpozději však před zahájením správního řízení ve věci povolení stavby, rekonstrukce či přeložky vedení a zařízení silových elektrických sítí, elektrických trakcí vlaků a tramvají, je stavebník, nebo jím pověřená třetí osoba, povinen provést výpočet rušivých vlivů, zpracovat ochranná opatření a předat je *POS*.

4. Při projektování stavby, při rekonstrukci, která se nachází v ochranném pásmu radiových tras společnosti *Česká telekomunikační infrastruktura a.s.* a překračuje výšku 15 m nad zemským povrchem, a to včetně dočasných objektů zařízení staveniště (jeřáby, konstrukce, atd.), nejpozději však před zahájením správního řízení ve věci povolení takové stavby, je stavebník nebo jím pověřená třetí osoba, povinen kontaktovat *POS*. Ochranné pásmo radiových tras v šíři 50 m je zakresleno do situačního výkresu. Je tvořeno dvěma podélnými pruhy o šíři 25 m po obou stranách radiového paprsku v celé jeho délce, resp. 25 m kruhem kolem vysílacího radiového zařízení.

5. Pokud se v zájmovém území stavby nachází podzemní silnoproudé vedení (NN) společnosti *Česká telekomunikační infrastruktura a.s.* je stavebník, nebo jím pověřená třetí osoba, před zahájením správního řízení ve věci povolení správního orgánu k činnosti stavebníka, nebo jím pověřené třetí osoby, nejpozději však před zahájením stavby, povinen kontaktovat *POS*.

6. Pokud by navrhované stavby (produktovody, energovody aj.) svými ochrannými pásmy zasahovaly do prostoru stávajících tras a zařízení *SEK*, či do jejich ochranných pásem, je stavebník, nebo jím pověřená třetí osoba, povinen realizovat taková opatření, aby mohla být prováděna údržba a opravy *SEK*, a to i za použití mechanizace, otevřeného plamene a podobných technologií.

V. Křížení a souběh se *SEK*

1. Stavebník, nebo jím pověřená třetí osoba, je povinen v místech křížení *PVSEK* se sítěmi technické infrastruktury, pozemními komunikacemi, parkovacími plochami, vjezdy atp. ukládat *PVSEK* v zákonných předpisy stanovené hloubce a chránit *PVSEK* chráničkami s přesahem minimálně 0,5 m na každou stranu od hrany křížení. Chráničku je povinen utěsnit a zamezit vnikání nečistot.

2. Stavebník nebo jím pověřená třetí osoba, je výslovně srozuměn s tím, že v případě, kdy hodlá umístit stavbu sjezdu či vjezdu, je povinen stavbu sjezdu či vjezdu umístit tak, aby metalické kabely *SEK* nebyly umístěny v hloubce menší než 0,6 m a optické nebyly umístěny v hloubce menší než 1 m.

3. Stavebník, nebo jím pověřená třetí osoba, je povinen základy (stavby, opěrné zdi, podezdívky apod.) umístit tak, aby dodržel minimální vodorovný odstup 1,5 m od krajního vedení, případně kontaktovat *POS*.

4. Stavebník, nebo jím pověřená třetí osoba, není oprávněn trasy *PVSEK* znepřístupnit (např. zabetonováním).

5. Stavebník, nebo jím pověřená třetí osoba, je při křížení a souběhu stavby nebo sítí technické infrastruktury s kabelovodem povinen zejména:

- pokud plánované stavby nebo trasy sítí technické infrastruktury budou umístěny v blízkosti kabelovodu ve vzdálenosti menší než 2 m nebo při křížení kabelovodu ve vzdálenosti menší než 0,5 m nad nebo kdekoli pod kabelovodem, předložit *POS* zakreslení v příčných řezech,
- do příčného řezu zakreslit také profil kabelové komory v případě, kdy jsou sítě technické infrastruktury či stavby umístěny v blízkosti kabelové komory ve vzdálenosti menší než 2 m,
- neumísťovat nad trasou kabelovodu v podélném směru sítí technické infrastruktury,
- předložit *POS* vypracovaný odborný statický posudek včetně návrhu ochrany tělesa kabelovodu pod stavbou, ve vjezdu nebo pod zpevněnou plochou,
- nezakrývat vstupy do kabelových komor, a to ani dočasně,
- projednat s *POS*, nejpozději ve fázi projektové přípravy, jakékoliv výkopové práce, které by mohly být vedeny v úrovni či pod úrovní kabelovodu nebo kabelové komory a veškeré případy, kdy jsou trajektorie podvrtnů a protlaků ve vzdálenosti menší než 1,5 m od kabelovodu.

Informace k vytyčení *SEK*

V případě požadavku na vytyčení *PVSEK* společnosti *Česká telekomunikační infrastruktura a.s.* se, prosím, obračejte na společnosti uvedené níže.

Česká telekomunikační infrastruktura a.s. - středisko Čechy východ

se sídlem: Olšanská 2681/6, Praha 3, PSČ 13000

IČ: 04084063

DIČ: CZ04084063

kontakt: tel: 238464525 obslužná doba po-pa 7 - 15 hod

AZ GEONET - Pavel Kazda

se sídlem: Sedláčkova 1436/14, 500 02 Hradec Králové

IČ: 72885777

DIČ: CZ7308093045

kontakt: Pavel Kazda, mobil: 776020134, e-mail: azgeonet@seznam.cz

CITRON GROUP ELEKTRO s.r.o.

se sídlem: Radvance č.p. 45, PSČ: 542 12, Radvanice v Čechách, okres Trutnov

IČ: 26012138

DIČ: CZ26012138

kontakt: Pavel Cicvárek, fax: 499897250, mobil: 608831123, e-mail: CITRON.GROUP.ELEKTRO@seznam.cz
Tomáš Trejtnar, fax: 499897250, mobil: 777006656, e-mail: CITRON.GROUP.ELEKTRO@seznam.cz

COM PLUS CZ, a.s.

se sídlem: Akademia Bedrny 365, 500 03 Hradec Králové

IČ: 25772104

DIČ: CZ25772104

kontakt: Help Desk: tel.: 472702123, mobil: 724150190, e-mail: helpdesk@complus.cz
technik: Cyril Belej tel.: 724 483 810, e-mail: cyril.belej@complus.cz

ELTER, s.r.o.

se sídlem: Straněnská 1149, 539 01 Hlinsko

IČ: 49814419

DIČ: CZ49814419

kontakt: tel.: 469312100, mobil: 731115925, e-mail: elter.hlinsko@xaz.cz
Havel Stanislav, mobil: 736778264, Chadima Zdeněk, mobil: 731115933

EMP Pardubice s.r.o.

se sídlem: Erno Košťála 957, 530 12 Pardubice

IČ: 64793150

DIČ: CZ 64793150

kontakt: Bohumil Hubálek, mobil: 602492449, e-mail: emp.pce@seznam.cz

EMIPO-energomontáže s.r.o

se sídlem: U Větrolamu 5 568 02 Svitavy

IČ: 620 65 530

DIČ: CZ 620 65 530

kontakt: Ing. Dvořák Jaroslav, mobil: 724785113, e-mail: dvorakemipo@seznam.cz
Abraham Josef, mobil: 602173802, e-mail: dvorakemipo@seznam.cz

EUROSPOJ, v.o.s.

se sídlem: Průmyslová 387, 530 03 Pardubice

IČ: 47473991

DIČ: CZ 47473991

kontakt: Jan Matějka, tel.: 466616101, mobil: 608111234, e-mail: eurospoj@eurospoj.cz,
Petr Borovec, tel.: 466616101, mobil: 603150066, e-mail: eurospoj@eurospoj.cz

Příloha k *Vyjádření* 797998/17

Číslo žádosti: 0117 048 051

FEM - Miloš Fejfar

se sídlem: Lužany 209, 507 06 Lužany

IČ: 01735977

DIČ:

kontakt: Miloš Fejfar, mobil: 602483031, e-mail: fejfarmilos@seznam.cz

Chadima Zdeněk

se sídlem: Máchova 257, 539 73 Skuteč

IČ: 01222163

DIČ:

kontakt: Zdeněk Chadima, tel: 731115933, e-mail: z.chadima@tiscali.cz

Karel Horský

se sídlem: Poličská 877/36, 568 02 Svitavy - Předměstí

IČ: 01377841

DIČ:

kontakt: Karel Horský, mobil: 602 483 023, e-mail: k.horsky.sy@gmail.com

K+K ELTEC, s.r.o.

se sídlem: Smetanova 997, 517 41 Kostelec nad Orlicí

IČ: 25277308

DIČ: CZ25277308

kontakt: Radovan Krsek, mobil: 603486395, e-mail: krsek@eltec.cz

Libor Kos

se sídlem: Horní Čermná 5, 561 56 Horní Čermná

IČ: 40156770

DIČ:

kontakt: Libor Kos, mobil: 737906322, e-mail: libor.kos@email.cz

Michlovský stavební s.r.o.

se sídlem: Salaš 99, 76351 Zlín

IČ: 27714080

DIČ: CZ 27714080

kontakt: STŘEDSKO HRADEC KRÁLOVÉ:

Aleš Klimt, mobil: 602482988, e-mail: klimt@michlovsky.cz

Jiří Sibor, mobil: 605 200 724, sibor@michlovsky.cz

František Uříčář, mobil: 605200784, e-mail: uricar@michlovsky.cz

Milan Šulc

se sídlem: Jamné nad Orlicí 190, PSČ: 561 65

IČ: 73655678

DIČ:

kontakt: Ing. Milan Šulc, mobil: 602482975, e-mail: sulcmilan@seznam.cz

SECURITY PARTNER, s.r.o.

se sídlem: Na Plácku 1330, Kostelec nad Orlicí

IČ: 48152871

DIČ: CZ48152871

kontakt: Ing. Roland Ságner, mobil: 777778256, e-mail: sagner@xkomfort.cz

STARMON s.r.o.

se sídlem: Průmyslová 1880, 565 01 Choceň

IČ: 49285751

DIČ: CZ49285751

kontakt: Marek Bedrníček, mobil: 605003042, e-mail: bedrnicek@starmon.cz

Příloha k *Vyjádření* 797998/17

Číslo žádosti: 0117 048 051

SUPTel a.s.

se sídlem: Hřbitovní 1322/15, 312 16 Plzeň

IČ: 25229397

DIČ: CZ25229397

kontakt: Vlastimil Koudelka, mobil: 725277777, e-mail: koudelka@suptel.cz

Telsit s.r.o.

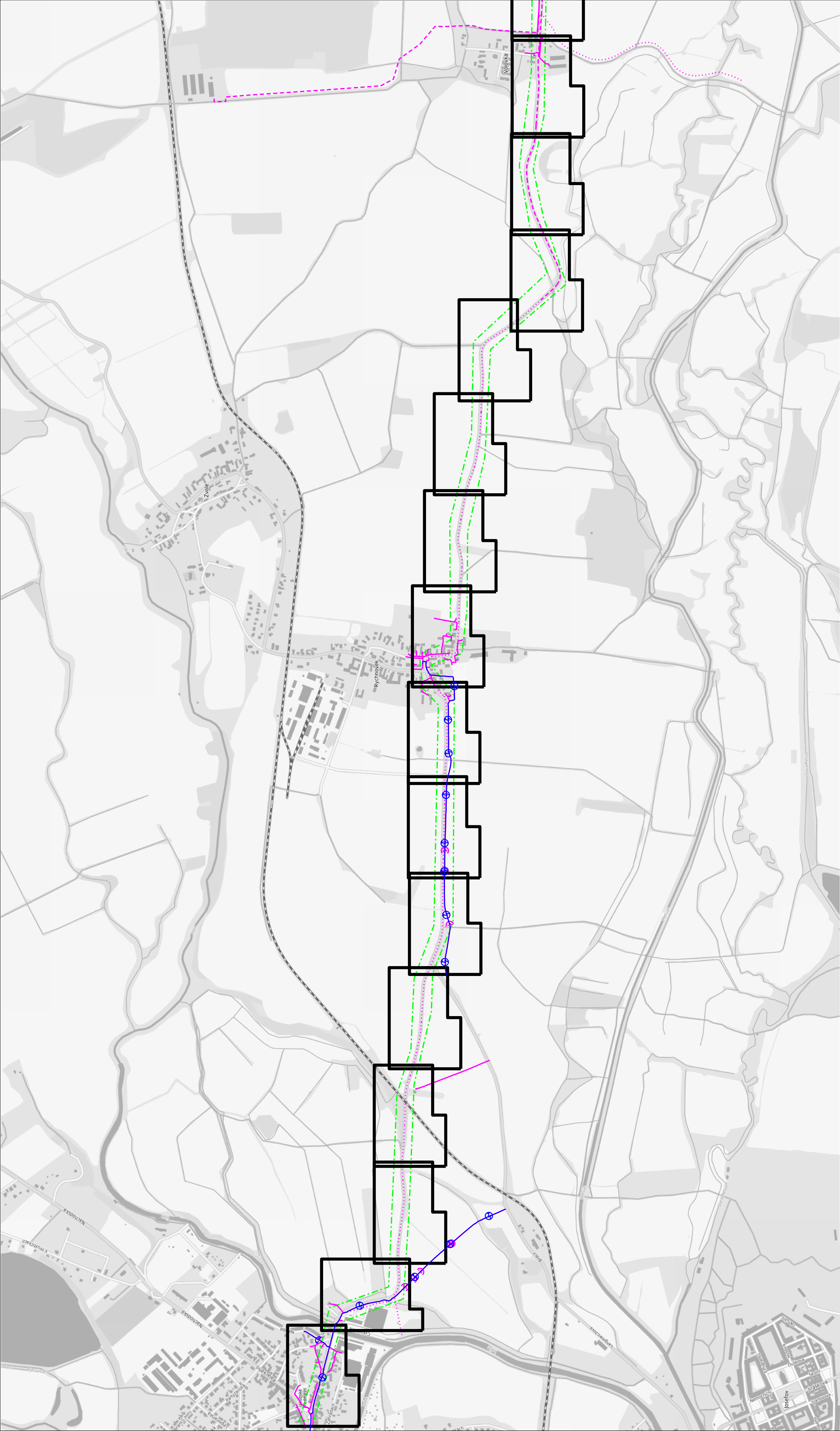
se sídlem: K Dolíkám 125, 503 11 Hradec Králové 15

IČ: 62025384

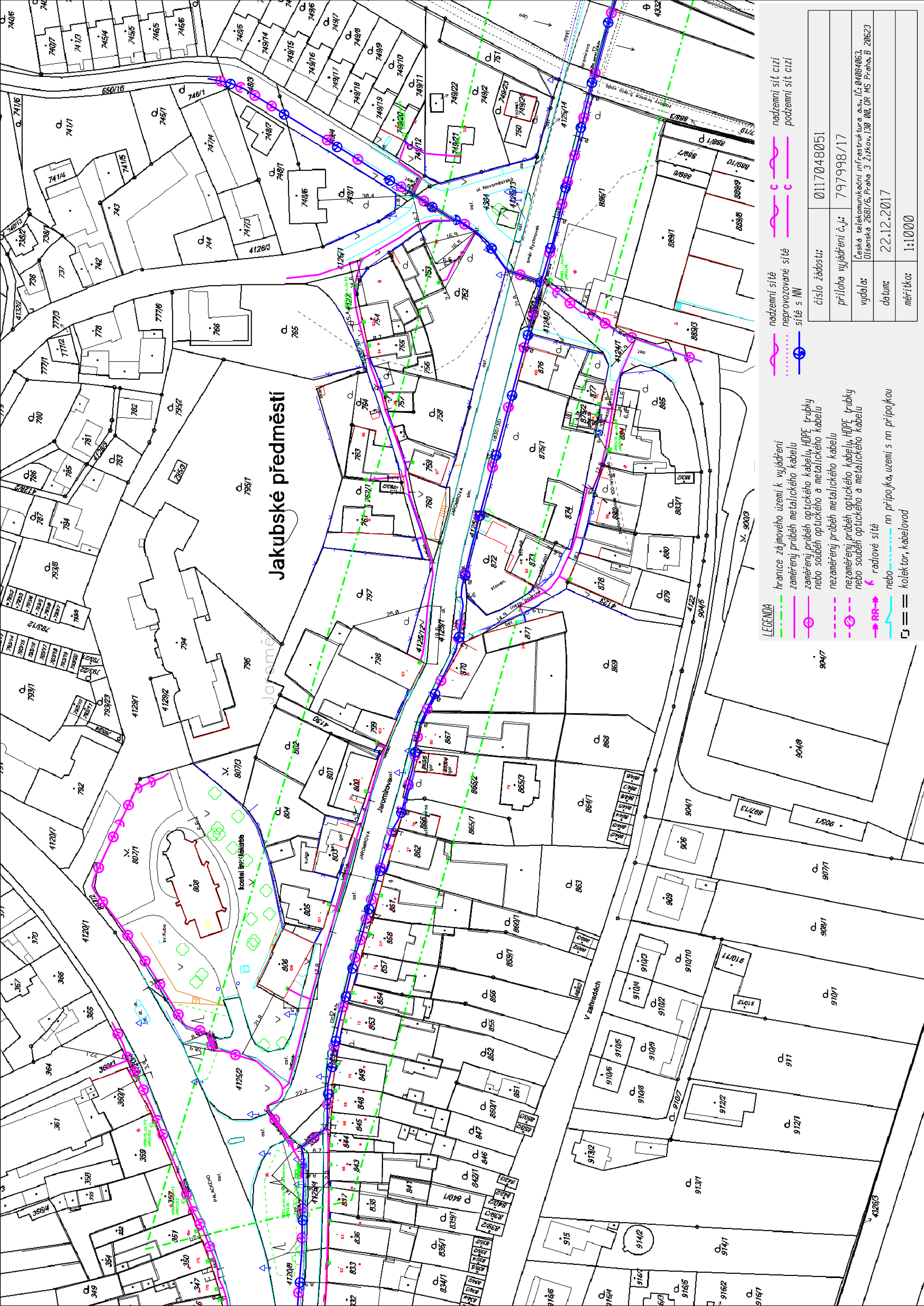
DIČ: CZ62025384

kontakt: Petr Novák, mobil: 603592292, e-mail: novak@telsit.cz

Miroslav Kodrle, mobil: 603593934, e-mail: kodrle@telsit.cz



číslo žádosti: 0117048051	<div>LEGENDA</div> <div>hranice zájmového území k vyjádření</div>	<div>zaměřený průběh metalického kabelu</div> <div>zaměřený průběh optického kabelu, HDPE trubky</div> <div>nezaměřený průběh metalického kabelu</div> <div>nezaměřený průběh optického kabelu, HDPE trubky</div> <div>nezaměřený průběh metalického kabelu</div> <div>nezaměřený průběh optického kabelu, HDPE trubky</div> <div>podzemní síť cizí</div>
příloha vyjádření č.j.: 797998/17	datum: 22.12.2017	<div>neprovozované</div> <div>radiové sítě</div> <div>nadzemní sítě</div> <div>sítě s MN</div> <div>podzemní síť cizí</div>
vydala: Česká telekomunikační infrastruktura a.s., IČ: 04084063, Olšanská 2681/6, Praha 3 Žižkov, 130 00, OR MS Praha, B 20623		



Jakubské předměstí




LEGENDA



- hranice zájmového území k vyjádření
- zaměřený průběh metalického kabelu
- zaměřený průběh optického kabelu, HDPE trubky nebo souběh optického a metalického kabelu
- nezaměřený průběh metalického kabelu
- nezaměřený průběh optického kabelu, HDPE trubky nebo souběh optického a metalického kabelu
- radlové síť
- nebo
- nn přípojka, území s nn přípojkou
- kojektor, kabelovod

- nadzemní síť
- neprovázané síť
- síť s NN
- nadzemní síť cizí
- nadzemní síť cizí
- podzemní síť cizí

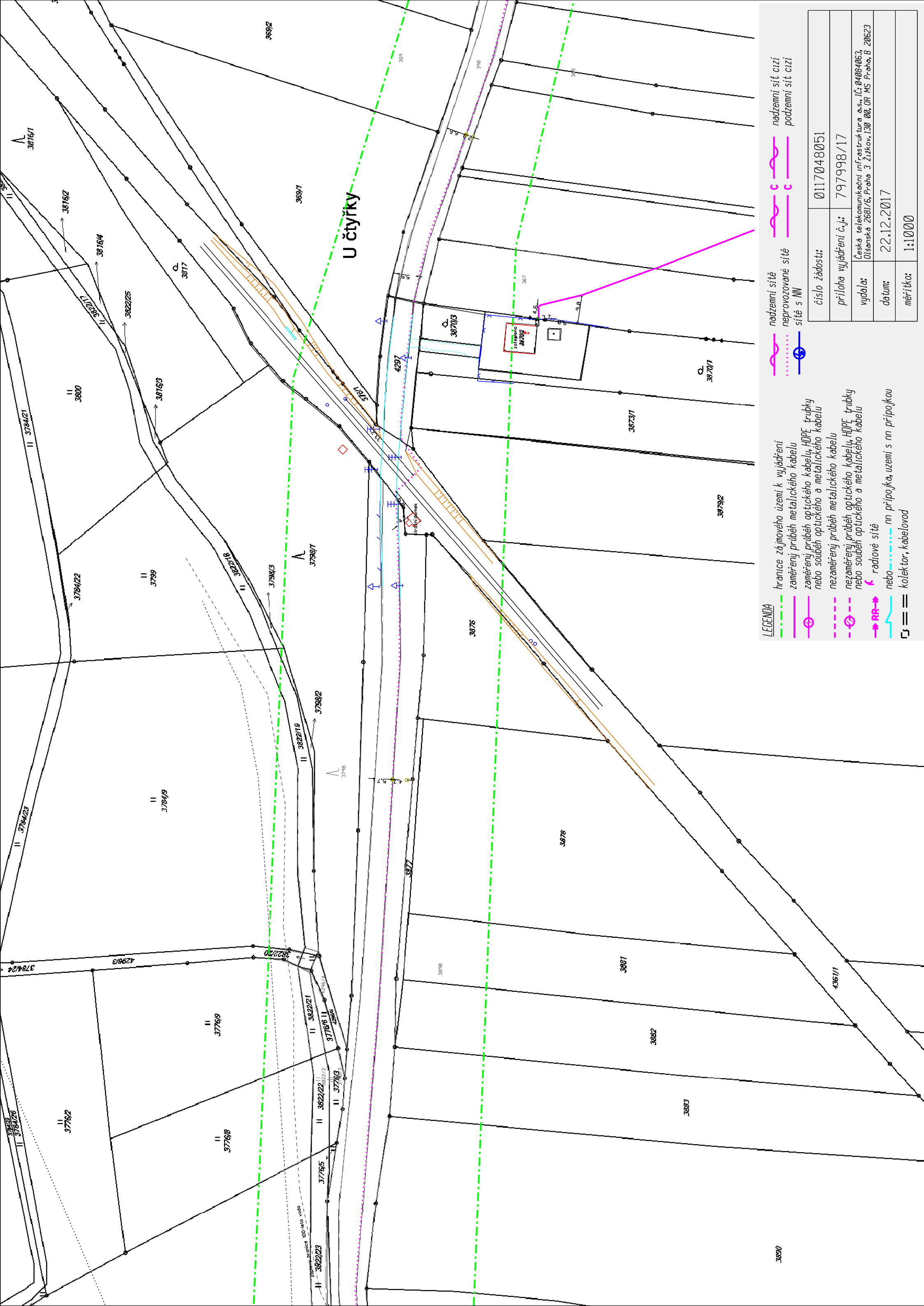
číslo žádosti:	0117048051
příloha vyjádření č.j.:	797998/17
vydala:	Česká telekomunikační infrastruktura a.s., IČ: 04004063, 015anská 2681/6, Praha 3 Žitkov, 130 00, OR MS Praha, B 20623
datum:	22.12.2017
mřítko:	1:1000

LEGENDA

-  nadzemní sítě
 neprovozované sítě
 sítě s NN

- 


<i>číslo žádosti:</i>	0117048051
<i>příloha vyjádření č.j.:</i>	797998/17
<i>vydala:</i>	Česká telekomunikační infrastruktura a.s., IČ: 04084063, Olšanská 2681/6, Praha 3 Žižkov, 130 00, OR MS Praha, B 20623
<i>datum:</i>	22.12.2017
<i>měřitko:</i>	1:1000

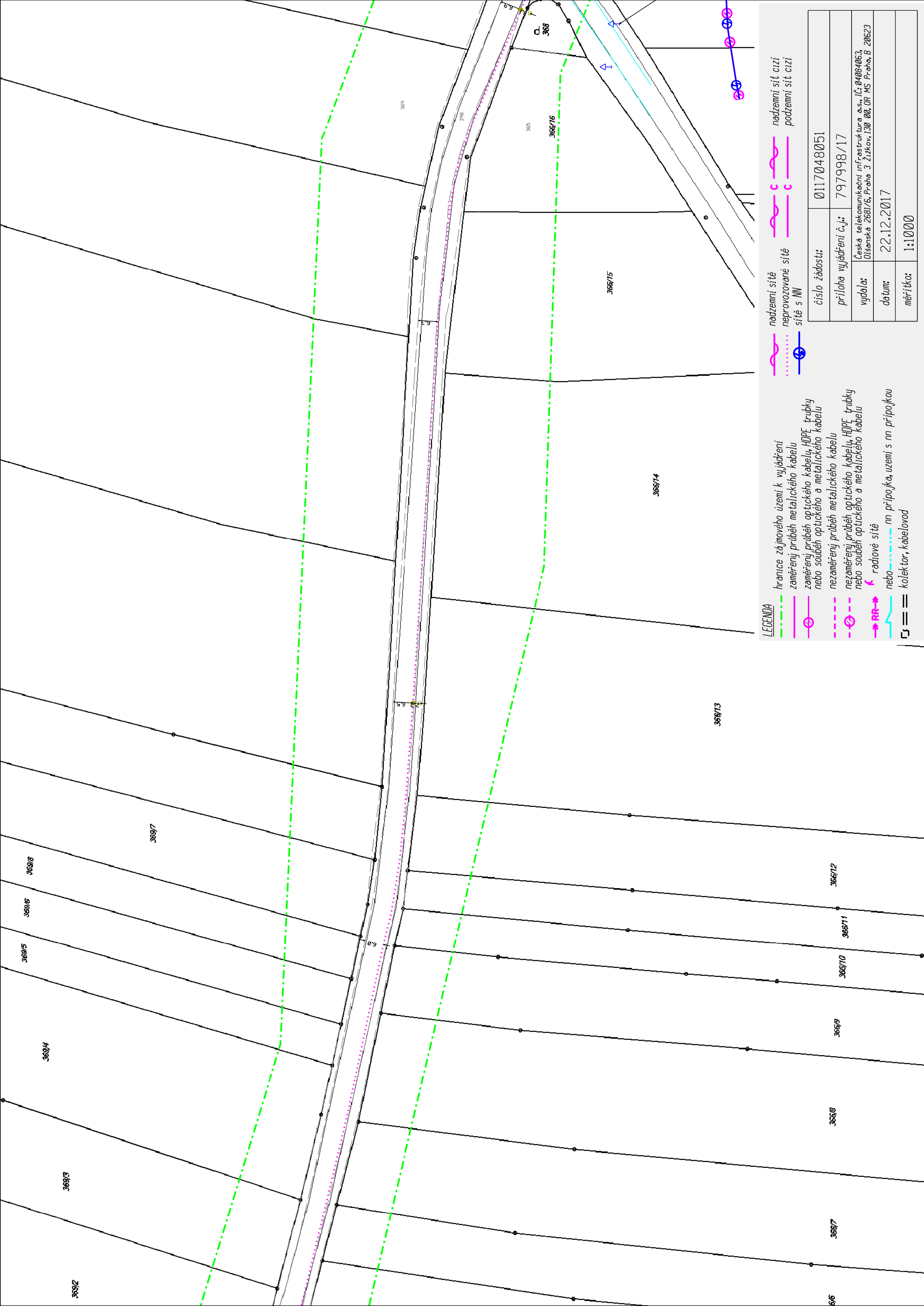


LEGENDA

- hranice zájmového území k vyjádření
- zaměřený průběh metalického kabelu
- zaměřený průběh optického kabelu, HDPE trubky nebo souběh optického a metalického kabelu
- nezaměřený průběh metalického kabelu
- nezaměřený průběh optického kabelu, HDPE trubky nebo souběh optického a metalického kabelu
- radlové síť
- nn přípojka, území s nn přípojkou
- kollektor, kabelovod

- nadzemní síť
- nadzemní síť cizí
- neprovozované síť
- síť s NN
- podzemní síť cizí

číslo žádosti:	0117048051
příloha vyjádření č.j.:	797998/17
vydala:	Česká telekomunikační infrastruktura a.s., IČ: 04004063, Olšanská 2681/6, Praha 3 Žitkov, 130 00, OR MS Praha, B 20623
datum:	22.12.2017
měřítko:	1:1000

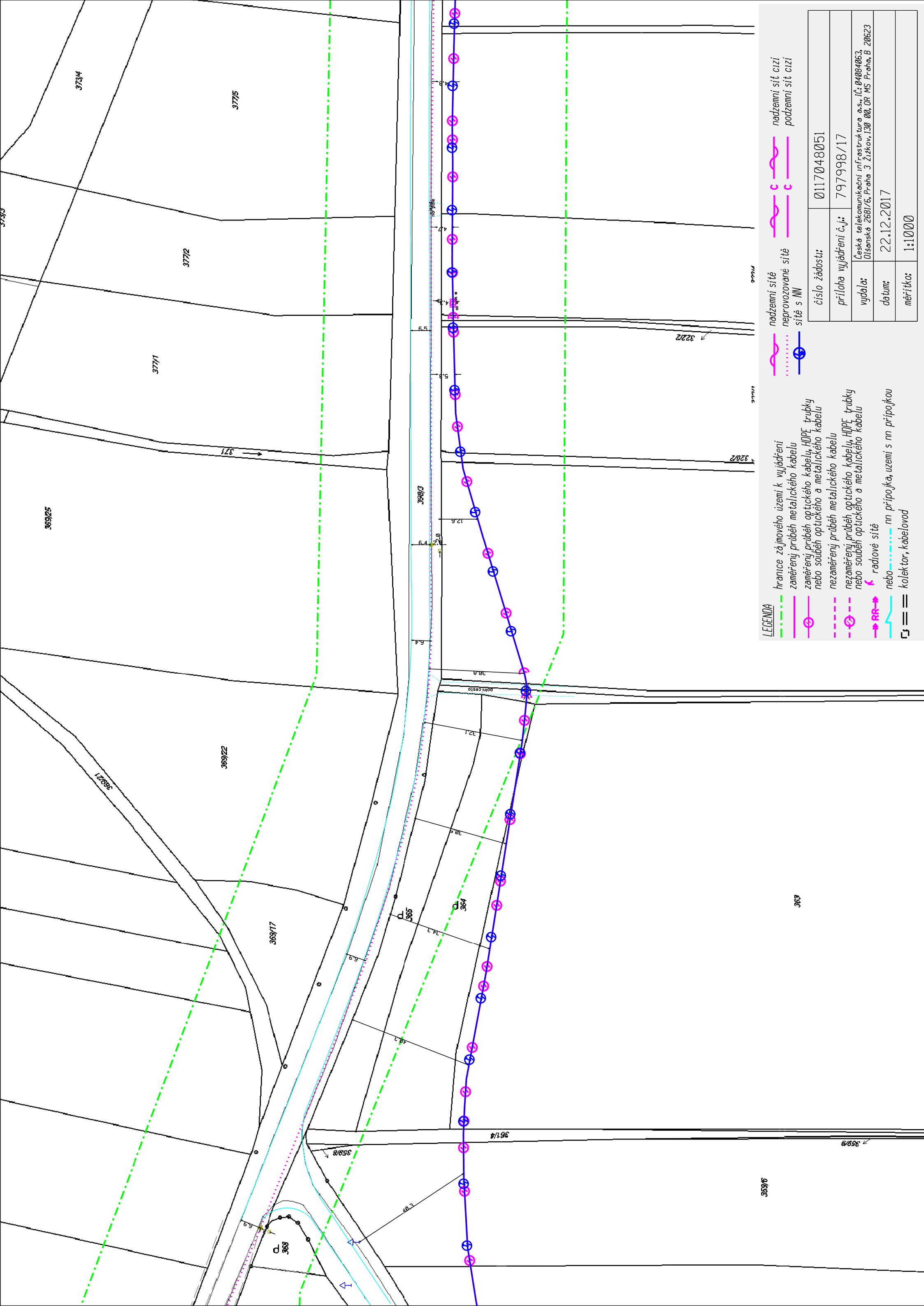


LEGENDA

- hranice zájmového území k vyjádření
- zaměřený průběh metalického kabelu
- zaměřený průběh optického kabelu, HDPE trubky nebo souběh optického a metalického kabelu
- nezaměřený průběh metalického kabelu
- nezaměřený průběh optického kabelu, HDPE trubky nebo souběh optického a metalického kabelu
- radiové síť
- nn přípojka, území s nn přípojkou
- kolector, kabelovod

- nadzemní síť
- neprovazované síť
- síť s NW
- nadzemní síť cizí
- podzemní síť cizí

číslo žádosti:	0117048051
příloha vyjádření č.j.:	797998/17
vydala:	Česká telekomunikační infrastruktura a.s., IČ: 04004063, Olšanská 2681/6, Praha 3 Žitkov, 130 00, OR MS Praha, B 20623
datum:	22.12.2017
mřítko:	1:1000

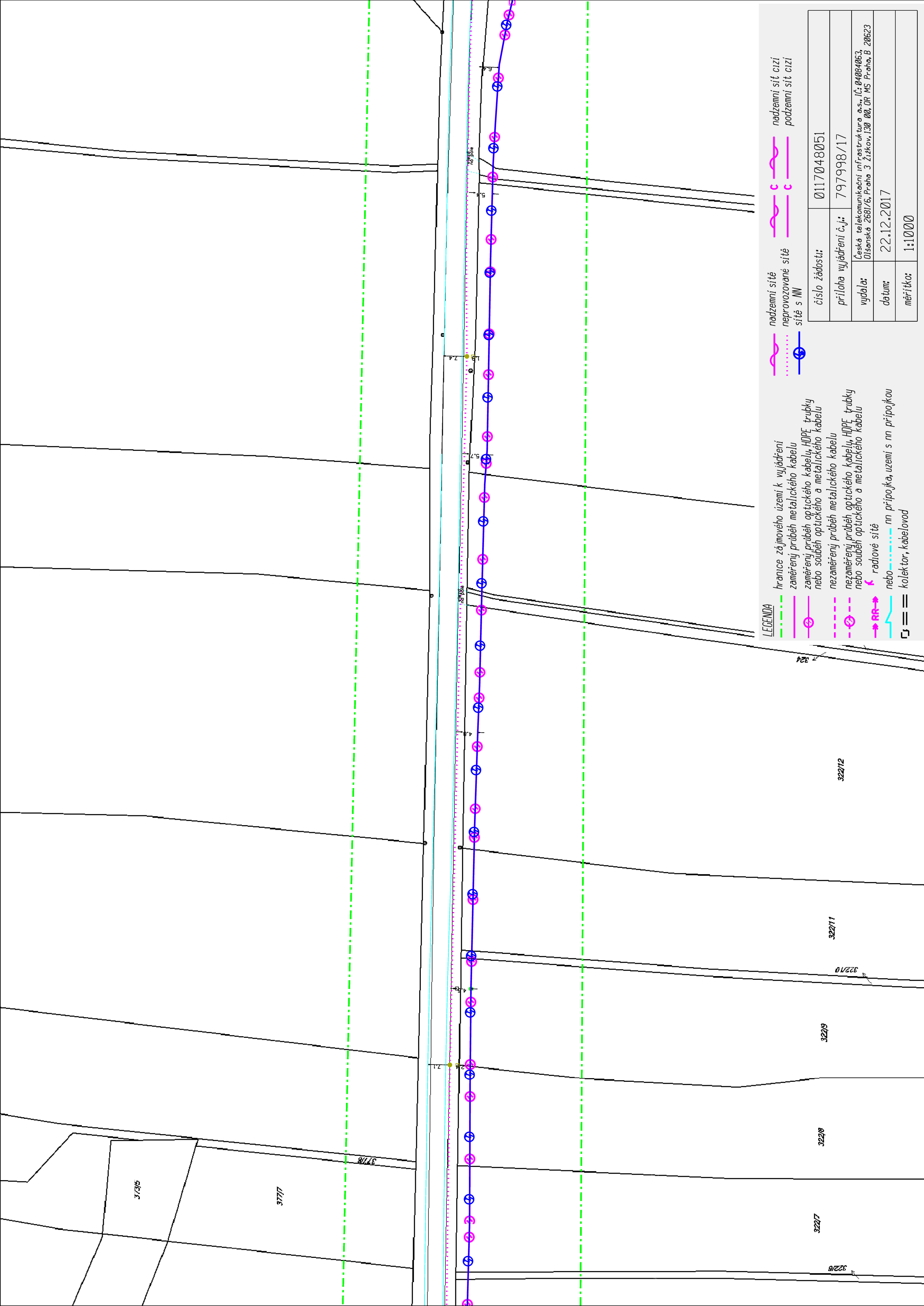


LEGENDA

- hranice zájmového území k vyjádření
- zaměřený průběh metalického kabelu
- zaměřený průběh optického kabelu, HDPE trubky nebo souběh optického a metalického kabelu
- nezaměřený průběh metalického kabelu
- nezaměřený průběh optického kabelu, HDPE trubky nebo souběh optického a metalického kabelu
- RR→ radiové síť
- nebo ---- nn přípojka, uzemí s nn přípojkou
- == kolektor, kabelovod

- nadzemní síť
- nadzemní síť cizí
- neprovozované síť
- sítě s NN
- podzemní síť cizí

číslo žádosti:	0117048051		
příloha vyjádření č.j.:	797998/17		
vydala:	Česká telekomunikační infrastruktura a.s., IČ: 04004063, Olšanská 2681/6, Praha 3 Žitkov, 130 00, OR MS Praha, B 20623		
datum:	22.12.2017		
měřítko:	1:1000		

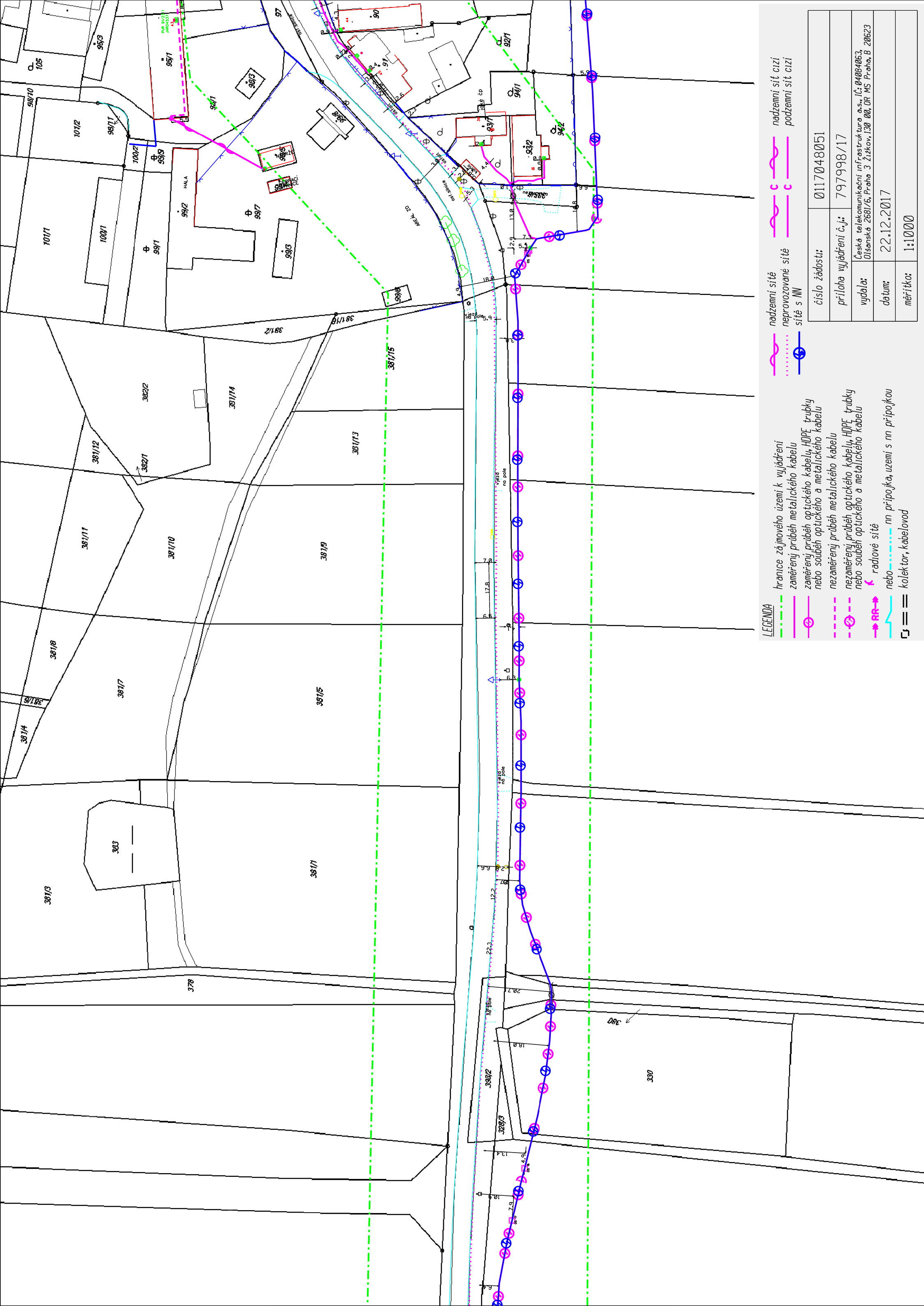


LEGENDA

- hranice zájmového území k vyjádření
- zaměřený průběh metalického kabelu
- zaměřený průběh optického kabelu, HDPE trubky nebo souběh optického a metalického kabelu
- nezaměřený průběh metalického kabelu
- nezaměřený průběh optického kabelu, HDPE trubky nebo souběh optického a metalického kabelu
- RR → radiové síť
- nebo nn přípojka, území s nn přípojkou
- == kolektor, kabelovod

- nadzemní síť
- neprovozované síť
- síť s NW
- nadzemní síť cizí
- podzemní síť cizí

číslo žádosti:	0117048051
příloha vyjádření č.j.:	797998/17
vydala:	Česká telekomunikační infrastruktura a.s., IČ: 04004063, Olšanská 2681/6, Praha 3 Žitkov, 130 00, OR MS Praha, B 20623
datum:	22.12.2017
mřítko:	1:1000

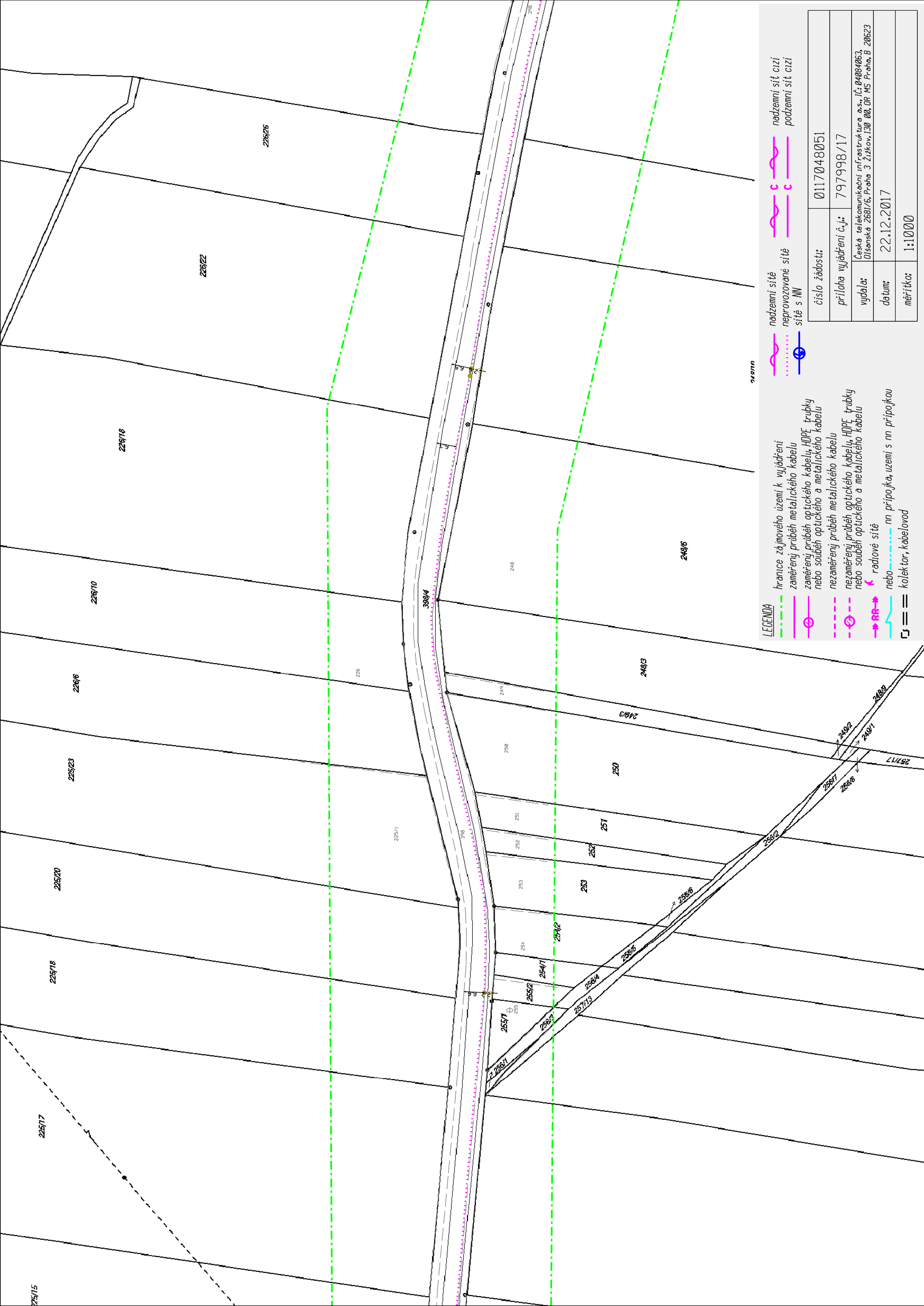


LEGENDA

- hranice zájmového území k vyjádření
- zaměřený průběh metalického kabelu
- zaměřený průběh optického kabelu, HDPE trubky nebo souběh optického a metalického kabelu
- nezaměřený průběh metalického kabelu
- nezaměřený průběh optického kabelu, HDPE trubky nebo souběh optického a metalického kabelu
- RR→ radiové sítě
- nebo nn přípojka, území s nn přípojkou
- == kolektor, kabelovod

- nadzemní sítě
- neprovozované sítě
- sítě s NW
- nadzemní sítě cizí
- podzemní sítě cizí

číslo žádosti:	0117048051
příloha vyjádření č.j.:	797998/17
vydala:	Česká telekomunikační infrastruktura a.s., IČ: 04004063, Olšanská 2681/6, Praha 3 Žitkov, 130 00, OR MS Praha, B 20623
datum:	22.12.2017
měřítko:	1:1000

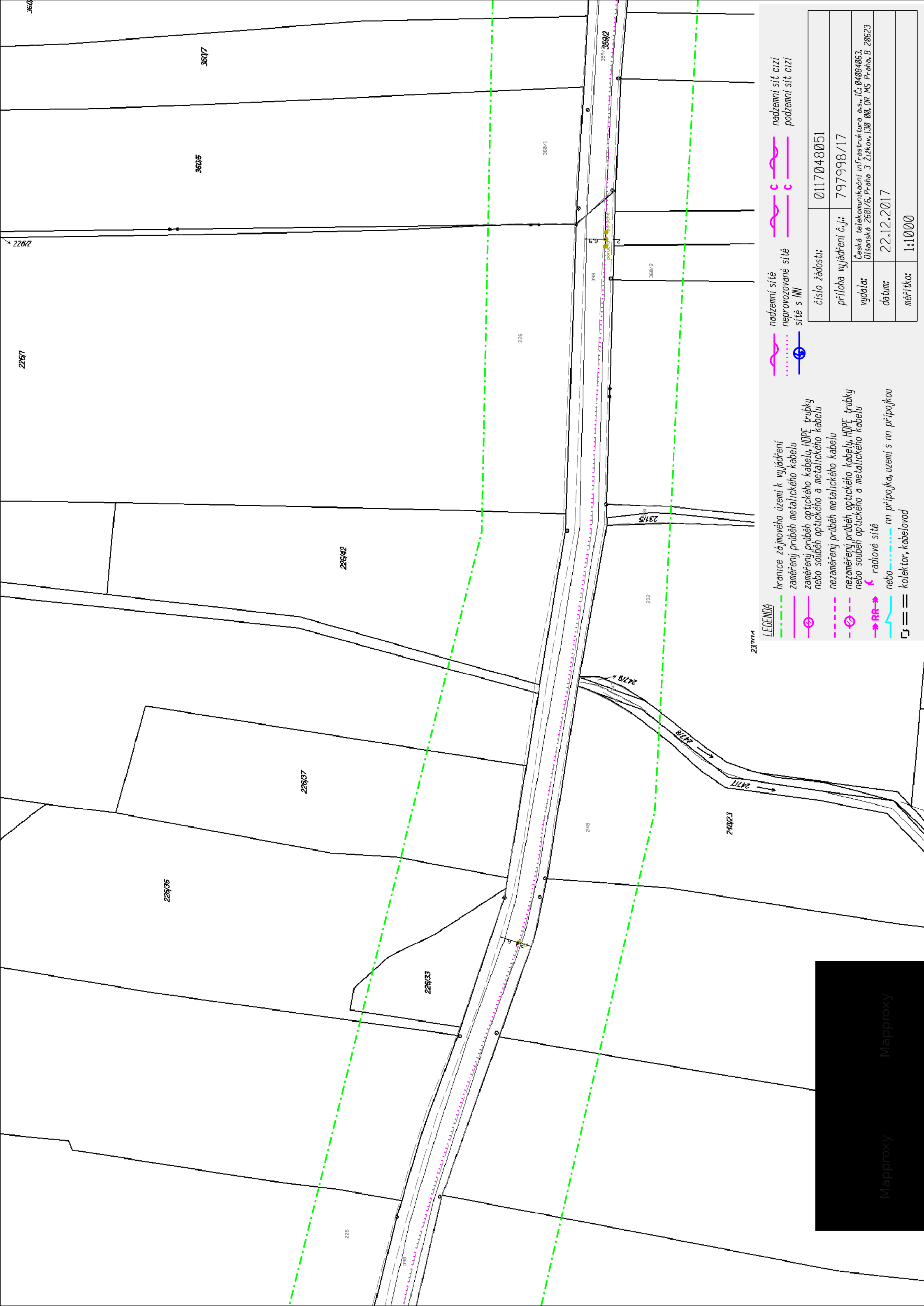


LEGENDA

- hranice zájmového území k vyjádření
- zaměřený průběh metalického kabelu
- zaměřený průběh optického kabelu, HDPE trubky nebo souběh optického a metalického kabelu
- nezaměřený průběh metalického kabelu
- nezaměřený průběh optického kabelu, HDPE trubky nebo souběh optického a metalického kabelu
- radlové síť
- nn přípojka, uzemí s nn přípojkou
- kolektor, kabelovod

- nadzemní síť
- neprovazované síť
- síť s NW
- nadzemní síť cizí
- podzemní síť cizí

číslo žádosti:	0117048051
příloha vyjádření č.j.:	797998/17
vydala:	Česká telekomunikační infrastruktura a.s., IČ: 04004063, Olšanská 2681/6, Praha 3 Žitkov, 130 00, OR MS Praha, B 20623
datum:	22.12.2017
mřítko:	1:1000

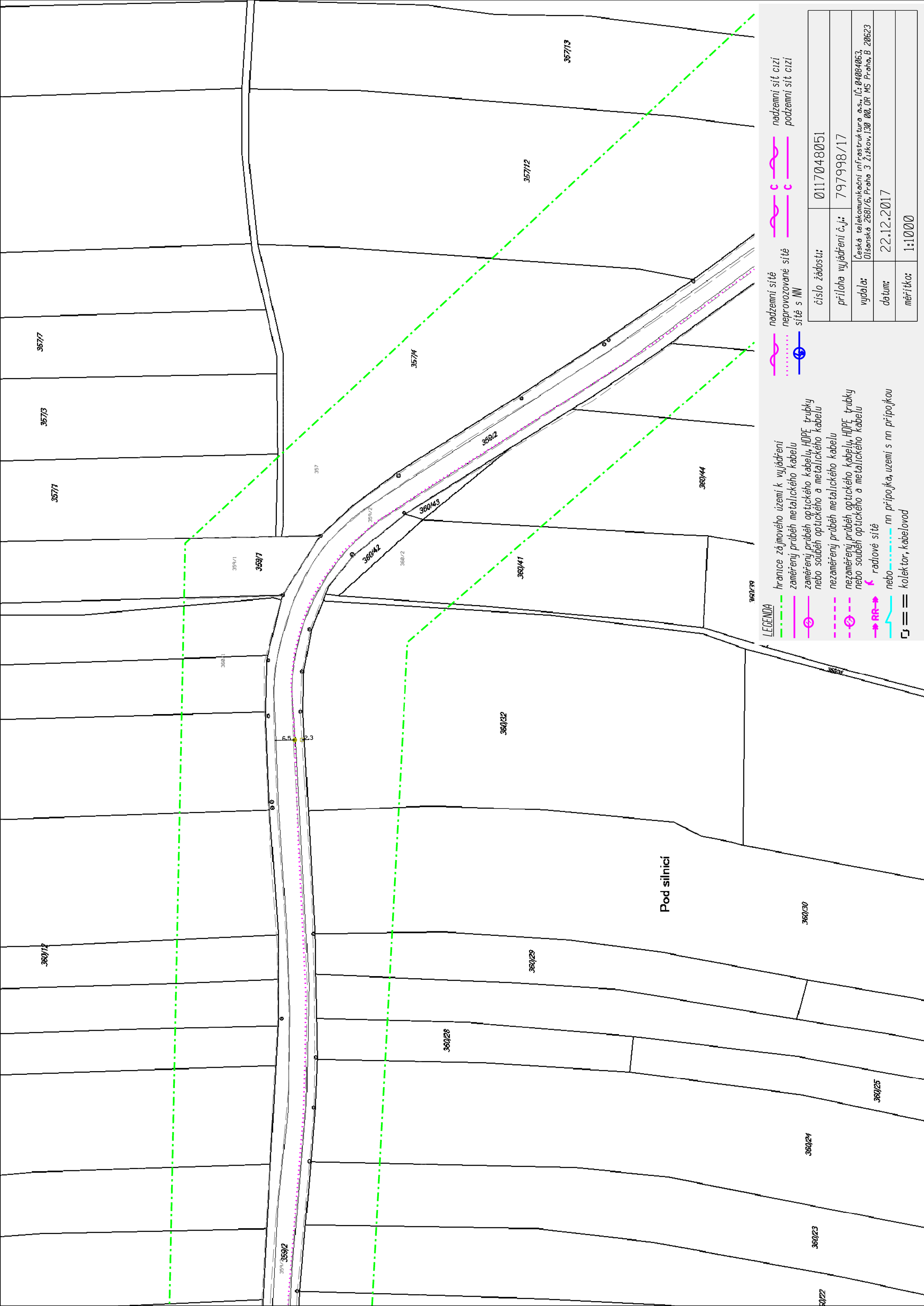


LEGENDA

- hranice zájmového území k vyjádření
- zaměřený průběh metalického kabelu
- zaměřený průběh optického kabelu, HDPE trubky nebo souběh optického a metalického kabelu
- nezaměřený průběh metalického kabelu
- nezaměřený průběh optického kabelu, HDPE trubky nebo souběh optického a metalického kabelu
- radlové síť
- nn přípojka, uzemí s nn přípojkou
- kolektor, kabelovod

- nadzemní síť
- neprovazované síť
- síť s NW
- nadzemní síť cizí
- podzemní síť cizí

číslo žádosti:	0117048051		
příloha vyjádření č.j.:	797998/17		
vydala:	Česká telekomunikační infrastruktura a.s., IČ: 04004063, Olšanská 2681/6, Praha 3 Žitkov, 130 00, OR MS Praha, B 20623		
datum:	22.12.2017		
mřítko:	1:1000		

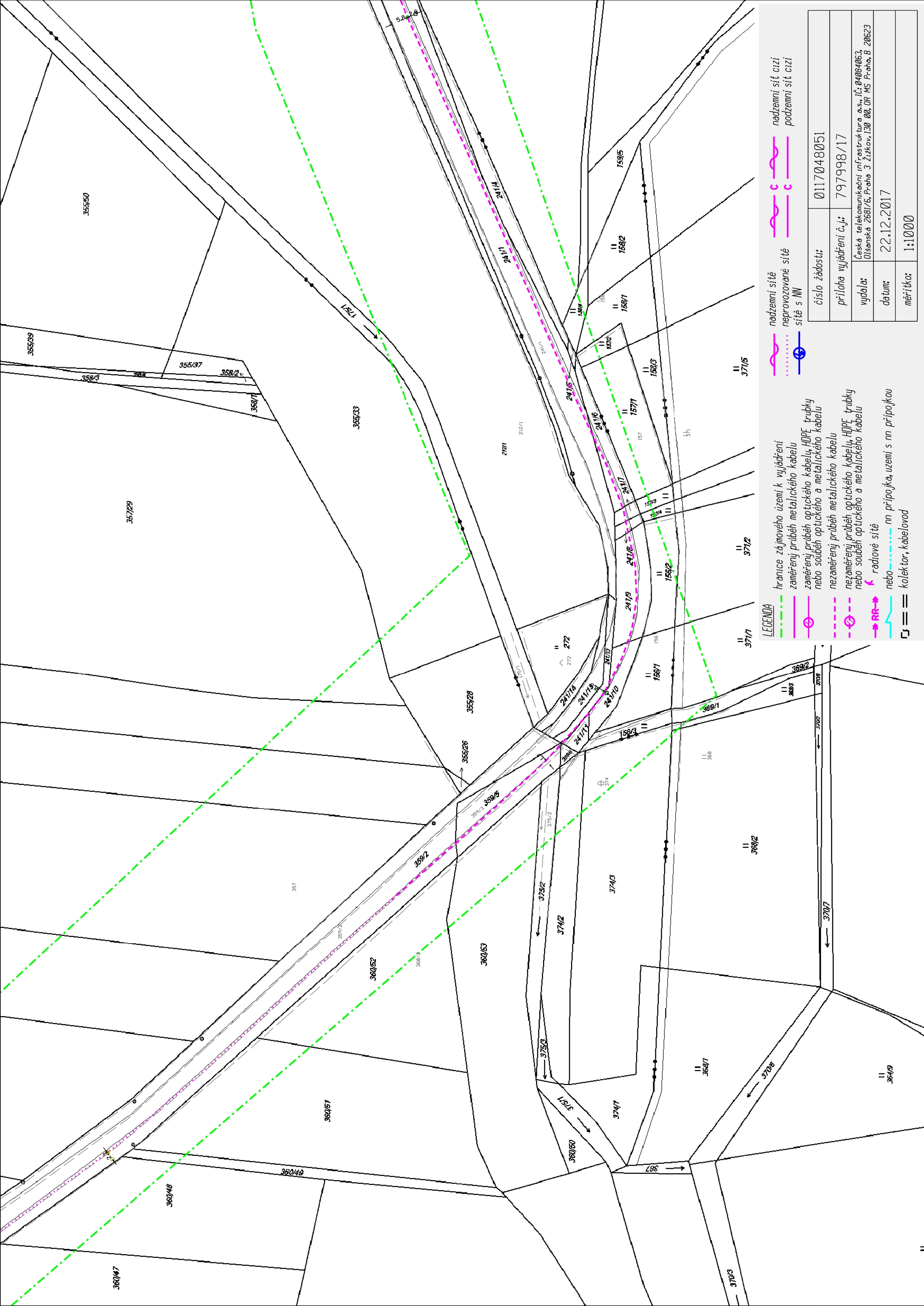


LEGENDA

- hranice zájmového území k vyjádření
- zaměřený průběh metalického kabelu
- zaměřený průběh optického kabelu, HDPE trubky nebo souběh optického a metalického kabelu
- nezaměřený průběh metalického kabelu
- nezaměřený průběh optického kabelu, HDPE trubky nebo souběh optického a metalického kabelu
- radiové síť
- nn přípojka, uzemí s nn přípojkou
- kolektor, kabelovod

- nadzemní síť
- neprovazované síť
- síť s NN
- nadzemní síť cizí
- podzemní síť cizí

číslo žádosti:	0117048051
příloha vyjádření č.j.:	797998/17
vydala:	Česká telekomunikační infrastruktura a.s., IČ: 04004063, Olšanská 2681/6, Praha 3 Žitkov, 130 00, OR MS Praha, B 20623
datum:	22.12.2017
měřítko:	1:1000

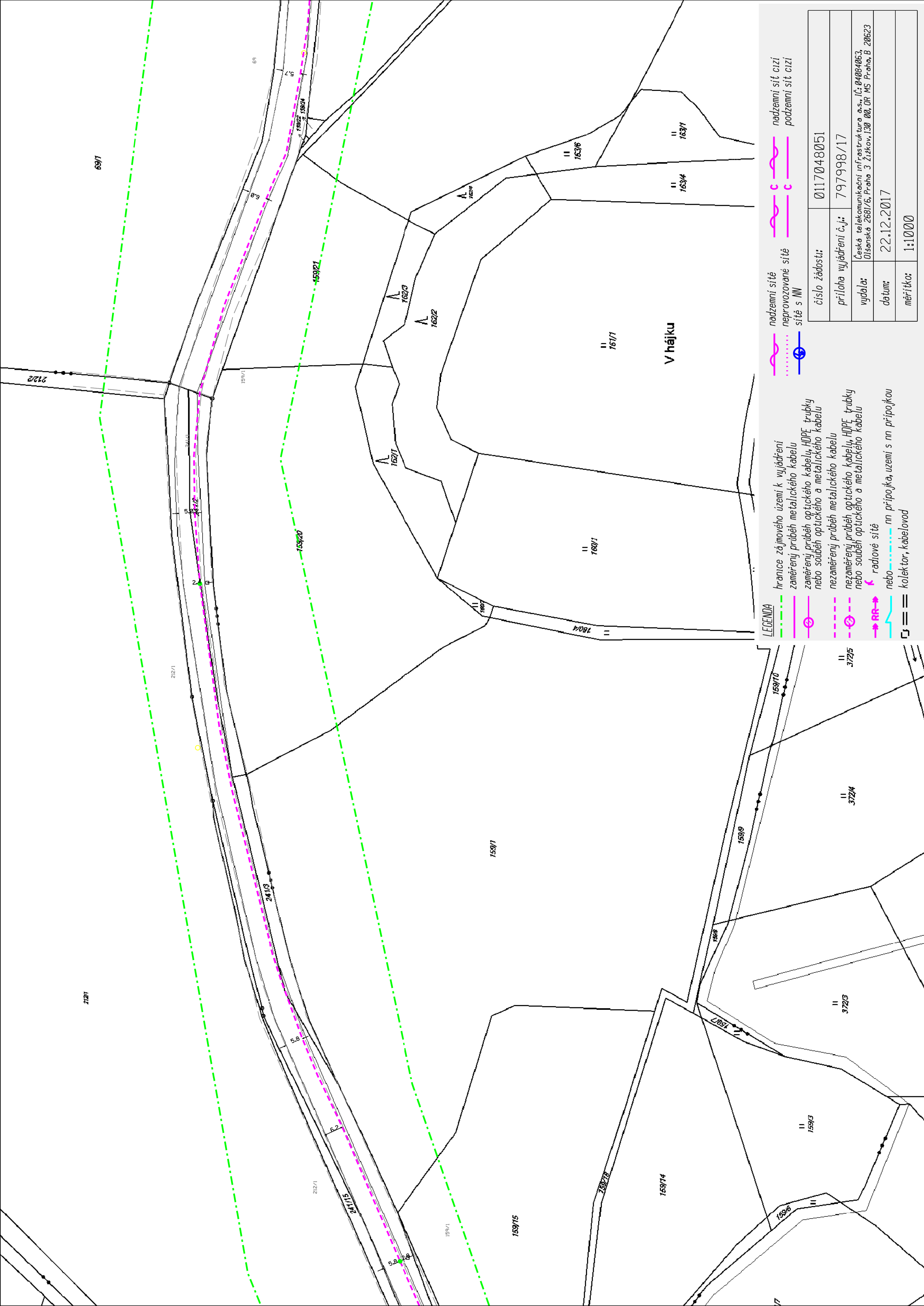


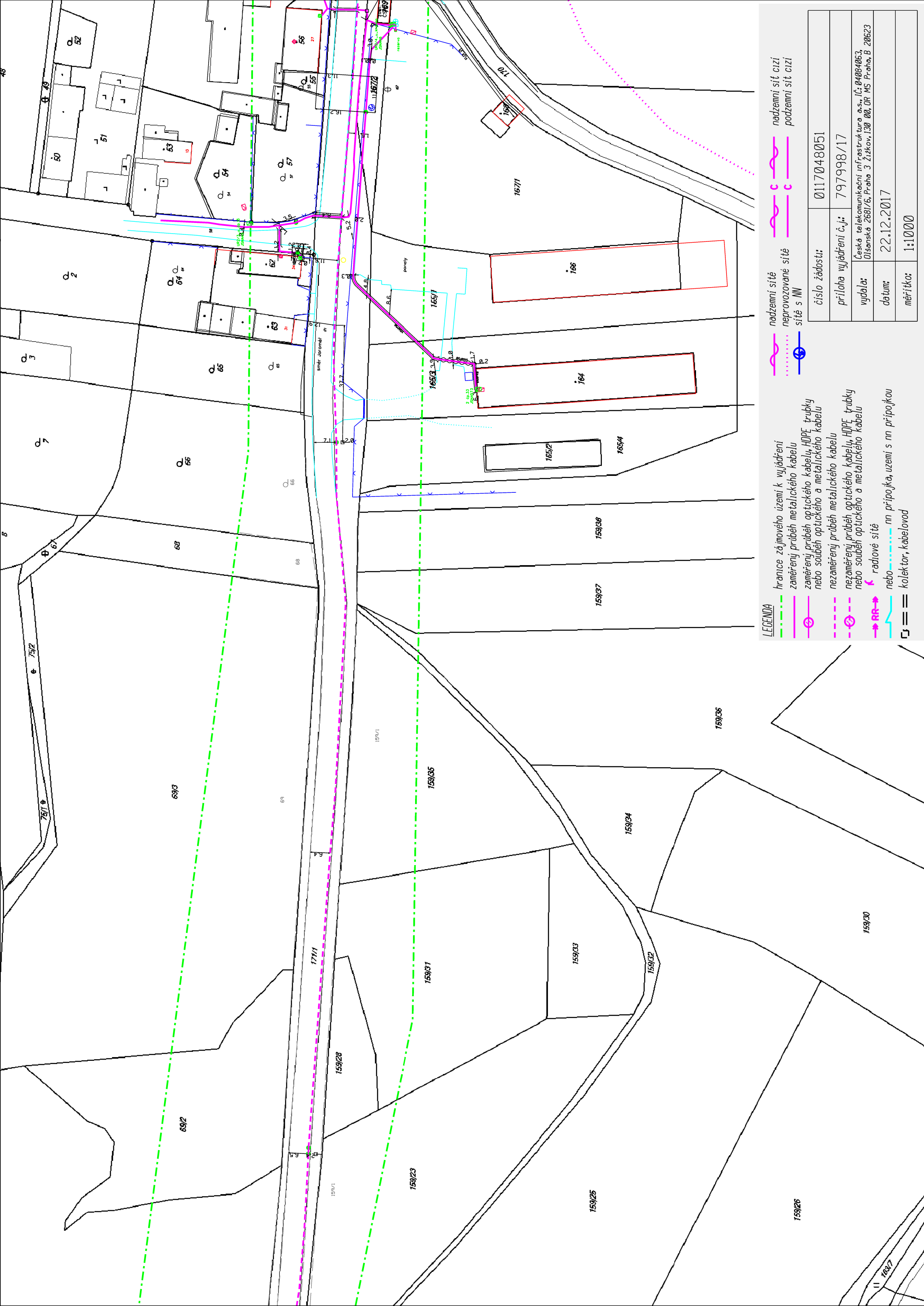
LEGENDA

- hranice zájmového území k vyjádření
- zaměřený průběh metalického kabelu
- zaměřený průběh optického kabelu, HDPE trubky nebo souběh optického a metalického kabelu
- nezaměřený průběh metalického kabelu
- nezaměřený průběh optického kabelu, HDPE trubky nebo souběh optického a metalického kabelu
- radlové síť
- nn přípojka, uzemí s nn přípojkou
- kolektor, kabelovod

- nadzemní síť
- neprovázané síť
- síť s NN
- nadzemní síť cizí
- podzemní síť cizí

číslo žádosti:	0117048051
příloha vyjádření č.j.:	797998/17
vydala:	Česká telekomunikační infrastruktura a.s., IČ: 04004063, Olšanská 2681/6, Praha 3 Žitkov, 130 00, OR MS Praha, B 20623
datum:	22.12.2017
měřítko:	1:1000



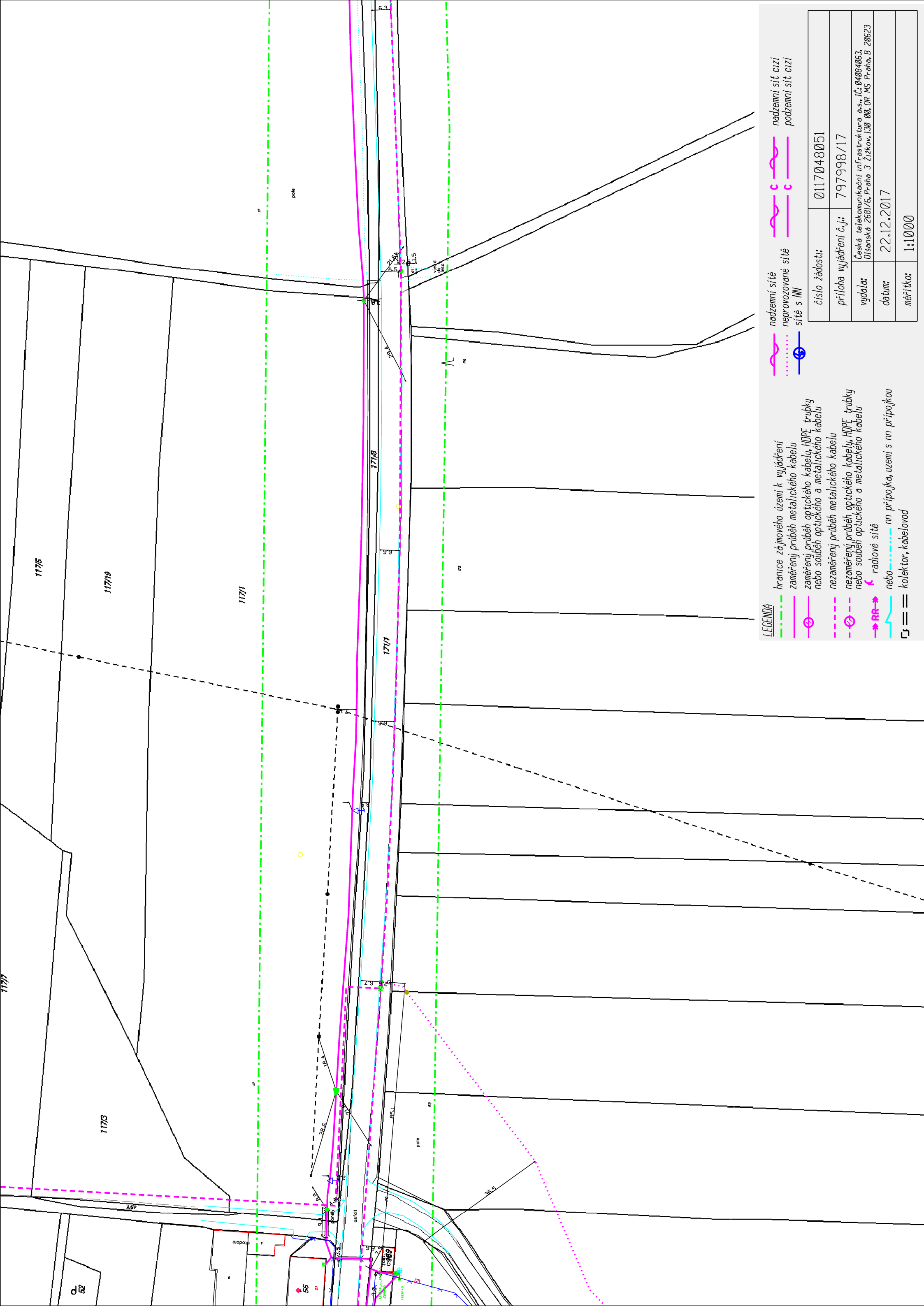


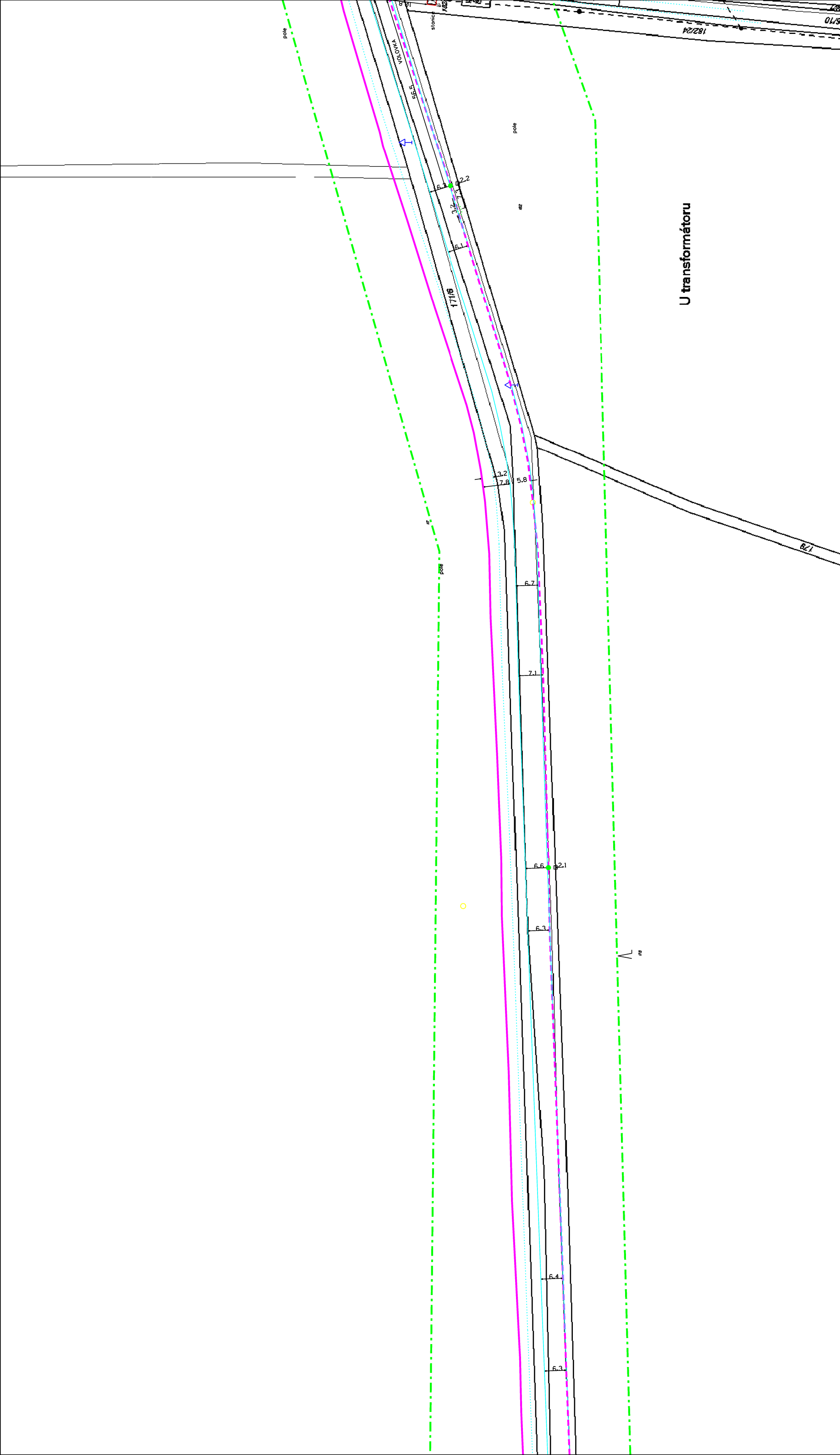
LEGENDA

- hranice zájmového území k vyjádření
- zaměřený průběh metalického kabelu
- zaměřený průběh optického kabelu, HDPE trubky nebo souběh optického a metalického kabelu
- nezaměřený průběh metalického kabelu
- nezaměřený průběh optického kabelu, HDPE trubky nebo souběh optického a metalického kabelu
- radlové síť
- nn přípojka, území s nn přípojkou
- kolektor, kabelovod

- nadzemní síť
- neprovazované síť
- síť s NW
- nadzemní síť cizí
- podzemní síť cizí

číslo žádosti:	0117048051
příloha vyjádření č.j.:	797998/17
vydala:	Česká telekomunikační infrastruktura a.s., IČ: 04004063, 015anská 2681/6, Praha 3 Žitkov, 130 00, OR MS Praha, B 20623
datum:	22.12.2017
měřítko:	1:1000





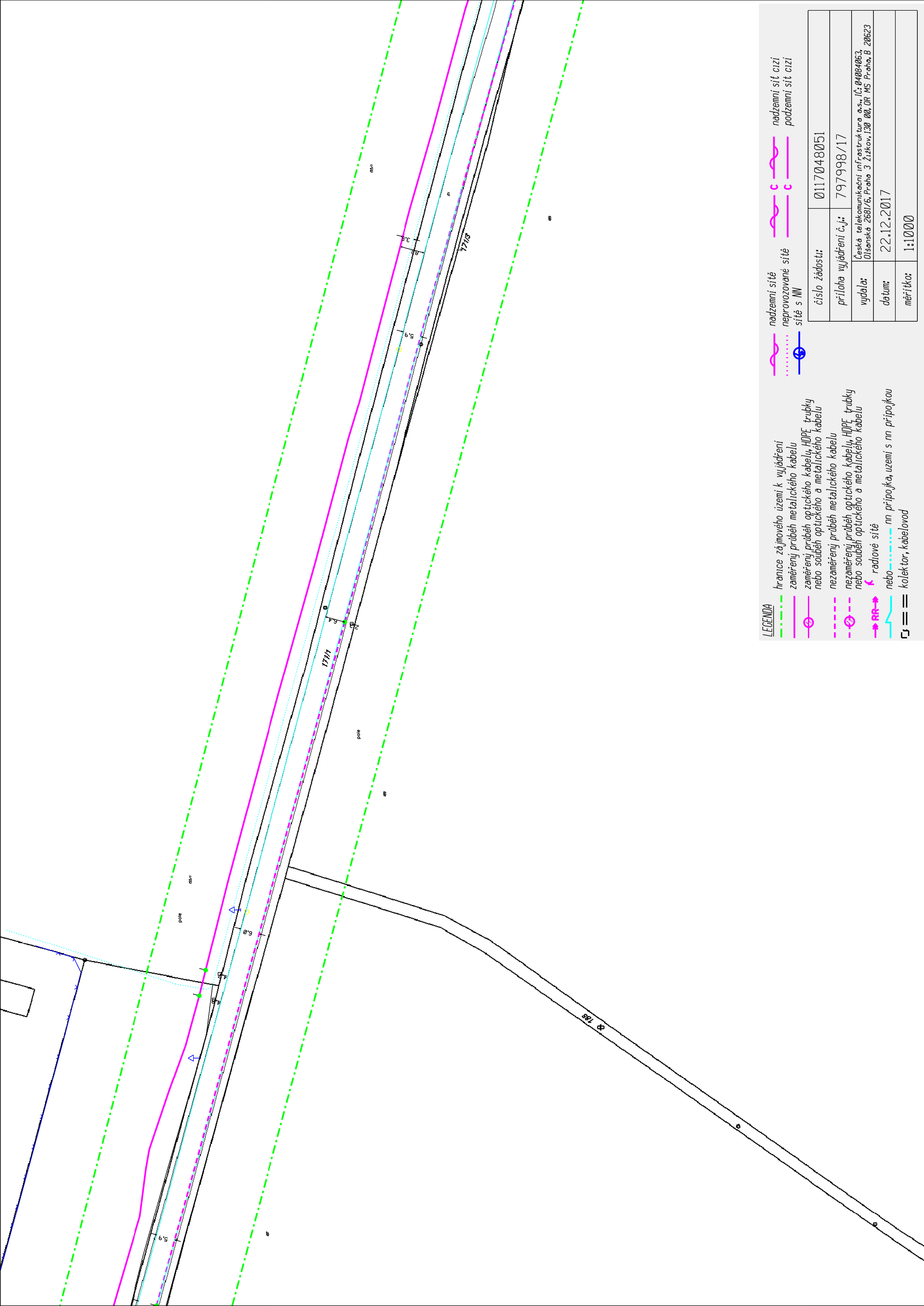
U transformátoru

LEGENDA

- | | |
|---------------------|---|
| ----- | hranice zájmového území k vyjádření |
| — | zaměřený průběh metalického kabelu |
| —⊙— | zaměřený průběh optického kabelu, HDPE trubky
nebo souběh optického a metalického kabelu |
| - - - - - | nezaměřený průběh metalického kabelu |
| - - - - -⊙- - - - - | nezaměřený průběh optického kabelu, HDPE trubky
nebo souběh optického a metalického kabelu |
| → RR ← | radové sítě |
| ~~~~~ | nebo nn přípojka, území s nn přípojkou |
| ≡≡≡ | kolektor, kabelovod |

- nadzemni sitě
neprovozované sitě
sitě s NN
- nadzemni sit cizi
podzemni sit cizi

číslo žádosti:	01171048051
příloha vyjádření č.j.:	797998/17
vydala:	Česká telekomunikační infrastruktura a.s., IČ: 04004063, Olšanská 2681/6, Praha 3 Žitkov, 130 00, OR MS Praha, B 20623
datum:	22.12.2017
mřítko:	1:1000

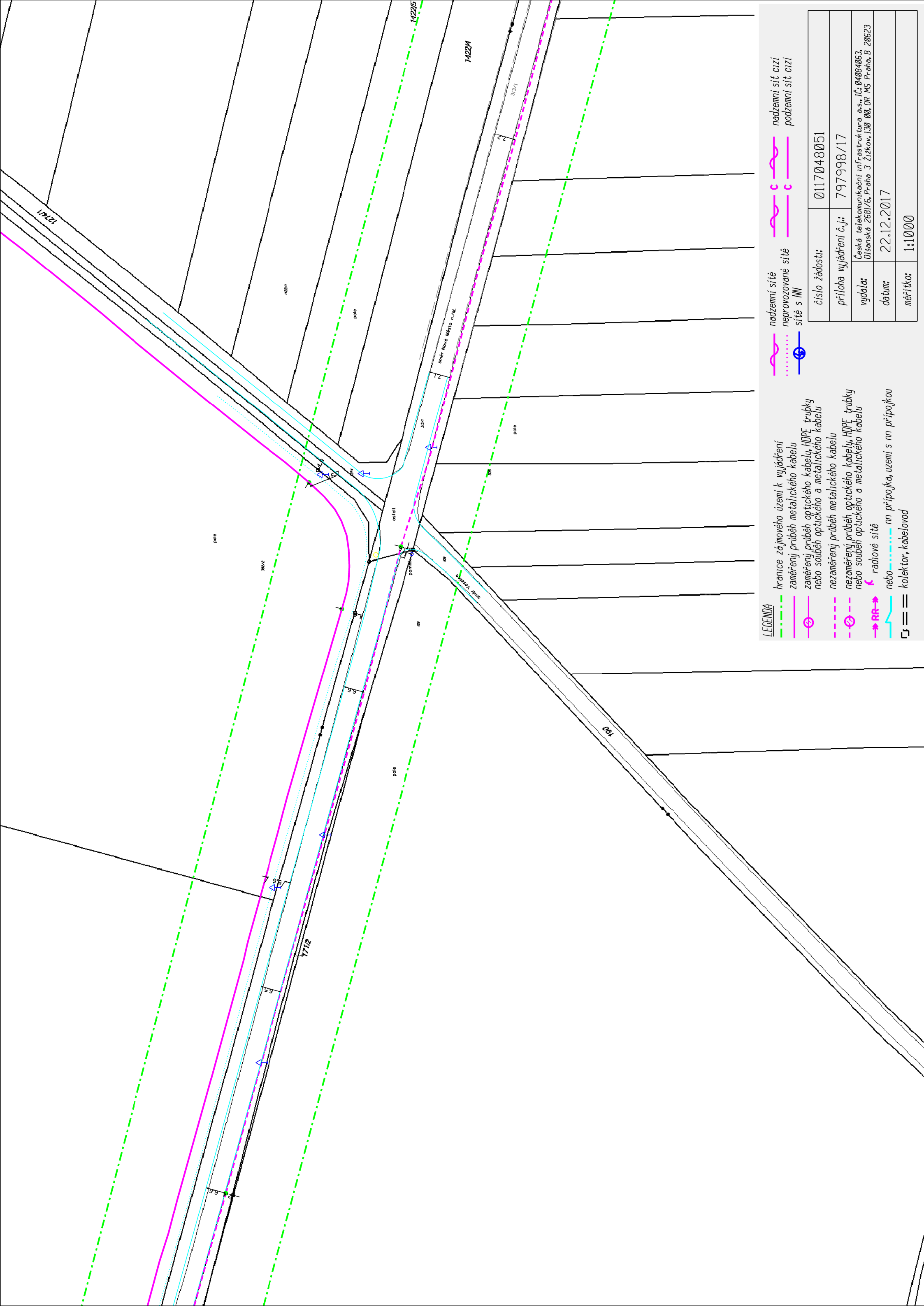


LEGENDA

- hranice zájmového území k vyjádření
- zaměřený průběh metalického kabelu
- zaměřený průběh optického kabelu, HDPE trubky nebo souběh optického a metalického kabelu
- nezaměřený průběh metalického kabelu
- nezaměřený průběh optického kabelu, HDPE trubky nebo souběh optického a metalického kabelu
- radiové síť
- nn přípojka, území s nn přípojkou
- kollektor, kabelovod

- nadzemní síť
- neprovozované síť
- síť s NW
- nadzemní síť cizí
- podzemní síť cizí

číslo žádosti:	0117048051
příloha vyjádření č.j.:	797998/17
vydala:	Česká telekomunikační infrastruktura a.s., IČ: 04004063, Olšanská 2681/6, Praha 3 Žitkov, 130 00, OR MS Praha, B 20623
datum:	22.12.2017
měřítko:	1:1000

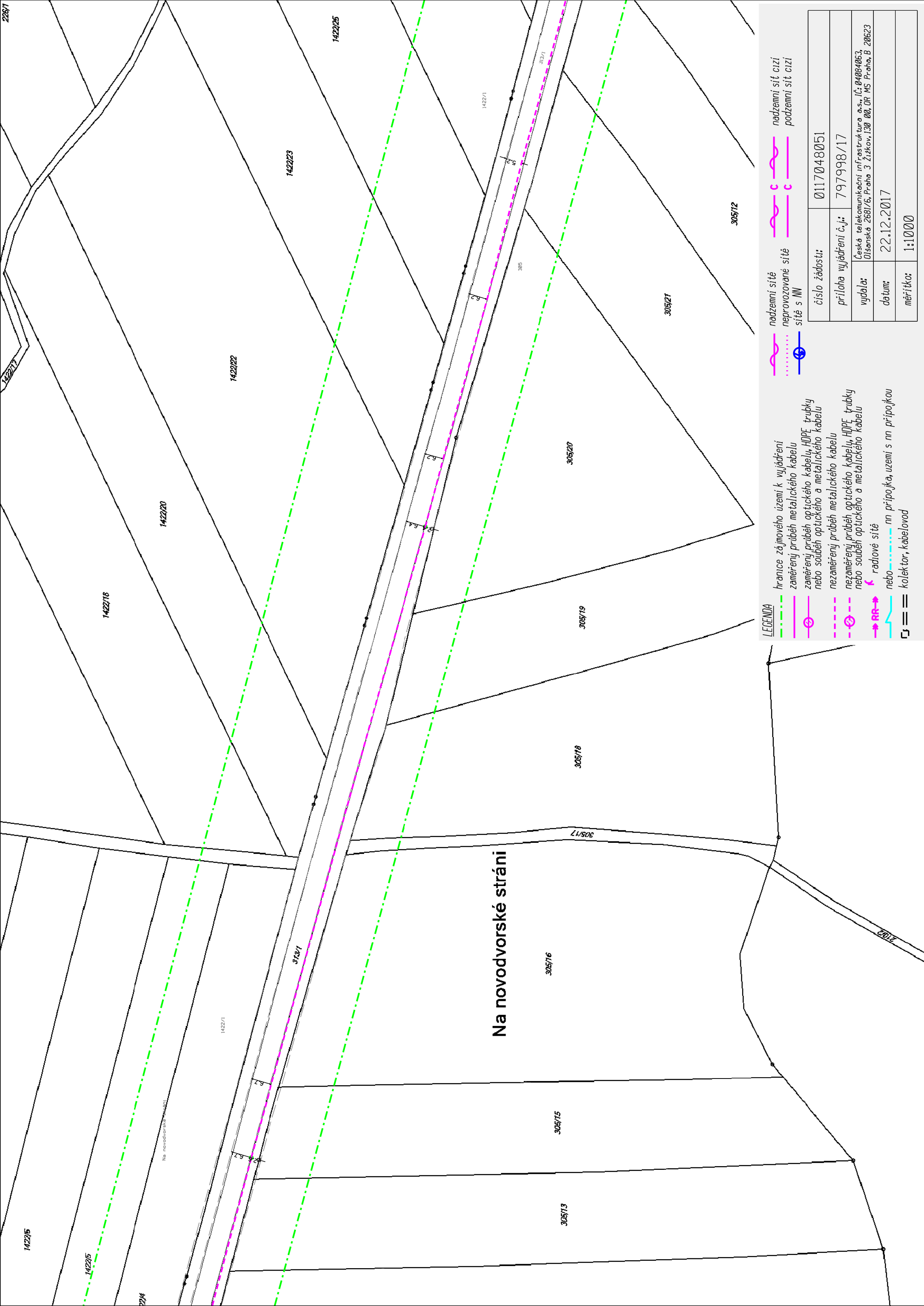


LEGENDA

- hranice zájmového území k vyjádření
- zaměřený průběh metalického kabelu
- zaměřený průběh optického kabelu, HDPE trubky nebo souběh optického a metalického kabelu
- nezaměřený průběh metalického kabelu
- nezaměřený průběh optického kabelu, HDPE trubky nebo souběh optického a metalického kabelu
- radlové sítě
- nn přípojka, území s nn přípojkou
- kolektor, kabelovod

- nadzemní sítě
- nadzemní sítě cizí
- podzemní sítě
- podzemní sítě cizí
- sítě s NW

číslo žádosti:	0117048051
příloha vyjádření č.j.:	797998/17
vydala:	Česká telekomunikační infrastruktura a.s., IČ: 04004063, Olšanská 2681/6, Praha 3 Žitkov, 130 00, OR MS Praha, B 20623
datum:	22.12.2017
měřítko:	1:1000

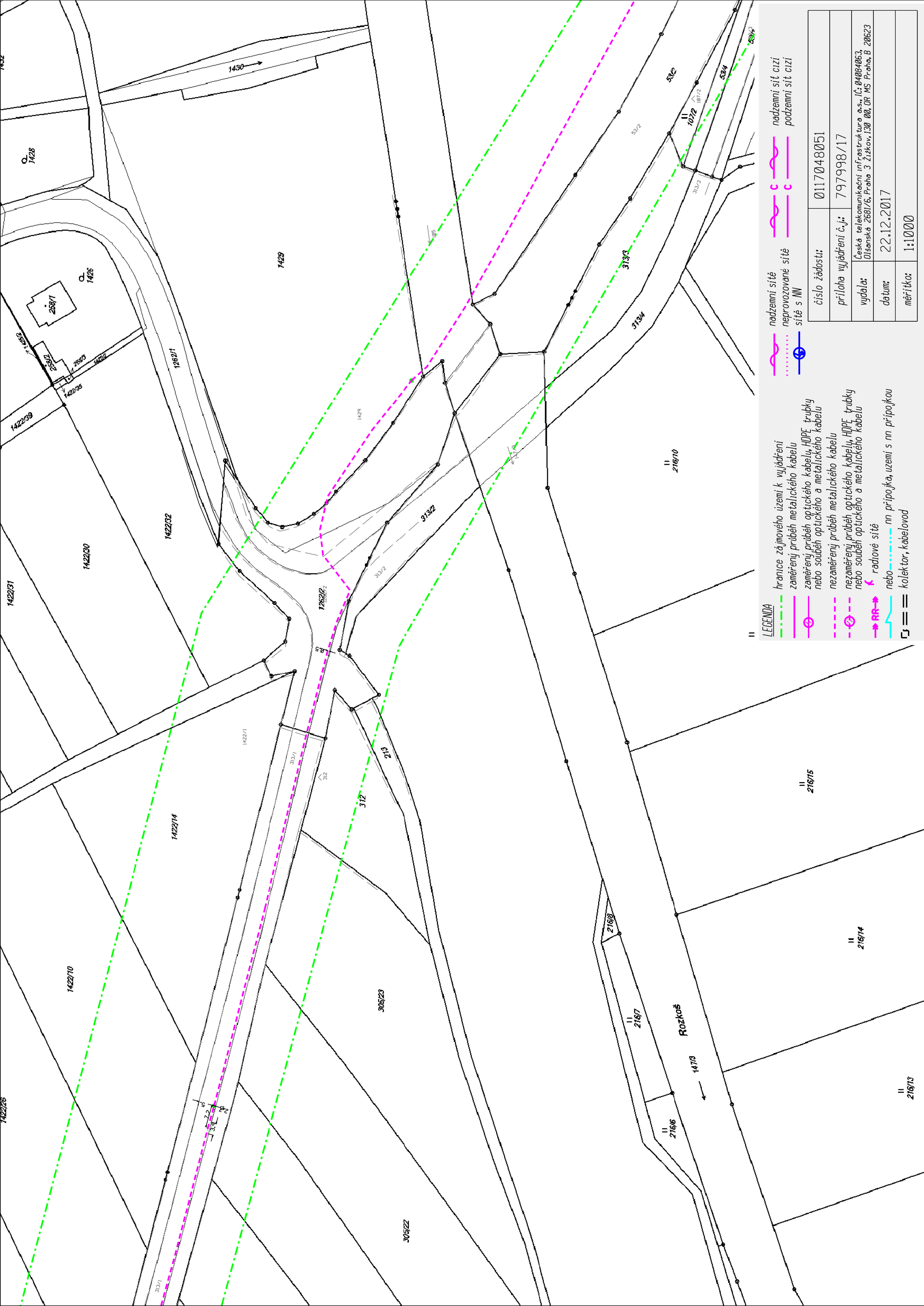


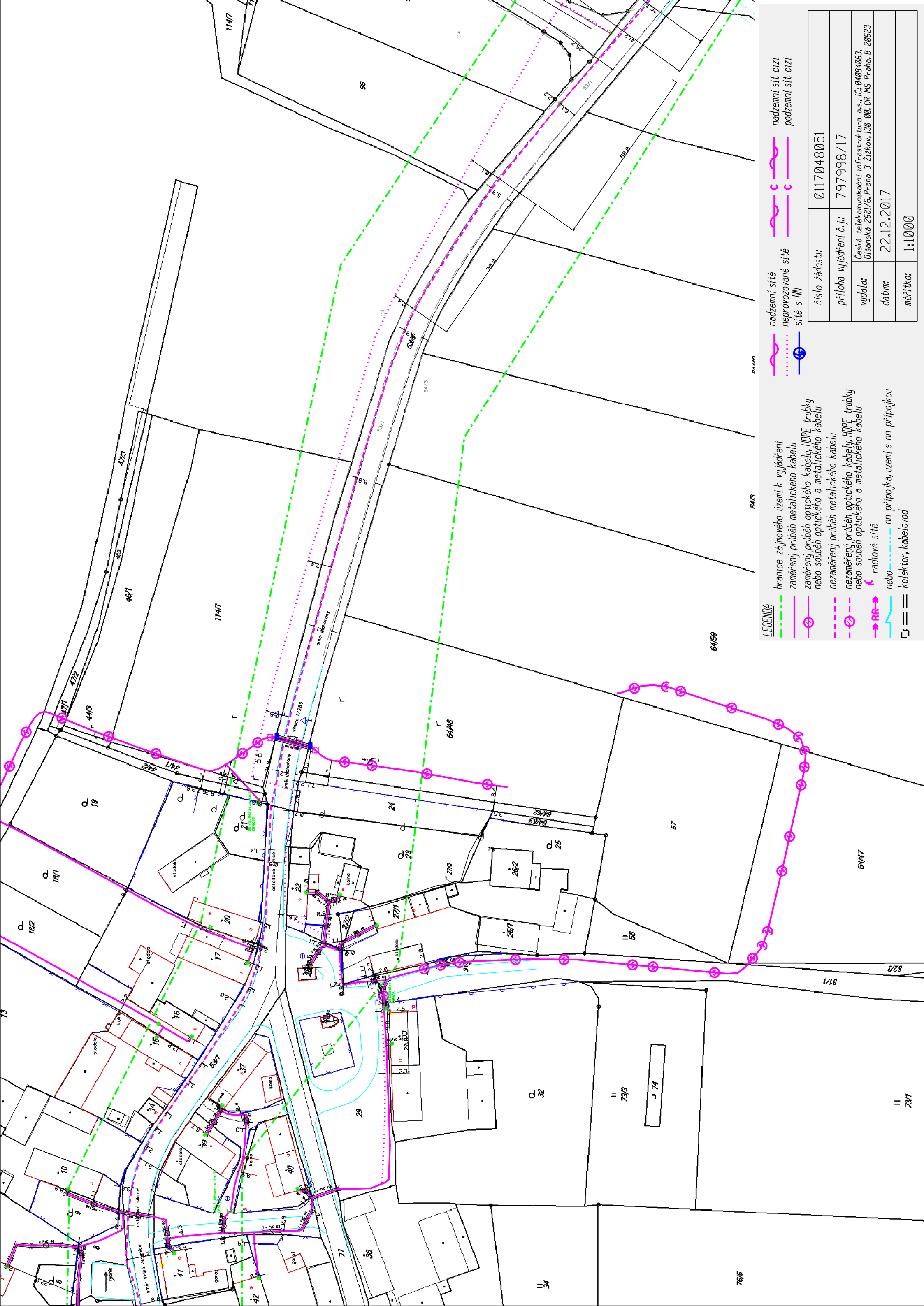
LEGENDA

- hranice zájmového území k vyjádření
- zaměřený průběh metalického kabelu
- zaměřený průběh optického kabelu, HDPE trubky nebo souběh optického a metalického kabelu
- nezaměřený průběh metalického kabelu
- nezaměřený průběh optického kabelu, HDPE trubky nebo souběh optického a metalického kabelu
- radiové síť
- nn přípojka, území s nn přípojkou
- kollektor, kabelovod

- nadzemní síť
- neprovozované síť
- síť s NW
- nadzemní síť cizí
- podzemní síť cizí

číslo žádosti:	0117048051
příloha vyjádření č.j.:	797998/17
vydala:	Česká telekomunikační infrastruktura a.s., IČ: 04004063, Olšanská 2681/6, Praha 3 Žitkov, 130 00, OR MS Praha, B 20623
datum:	22.12.2017
měřítko:	1:1000





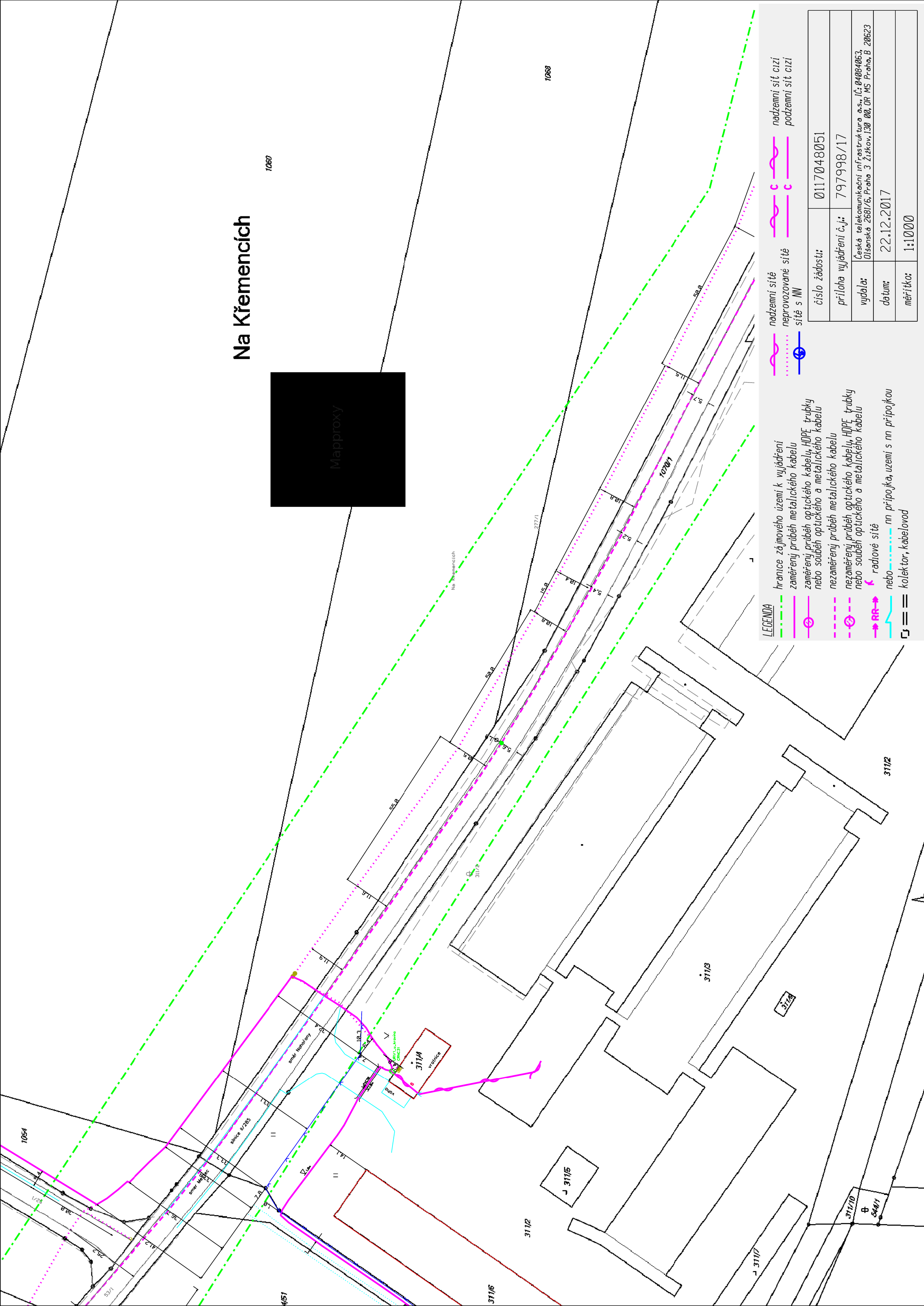
LEGENDA

- hranice zájmového území k vyjádření
- zaměřený průběh metalického kabelu
- zaměřený průběh optického kabelu, HDPE trubky nebo souběh optického a metalického kabelu
- nezaměřený průběh metalického kabelu
- nezaměřený průběh optického kabelu, HDPE trubky nebo souběh optického a metalického kabelu
- radlové síť
- nn přípojka, území s nn přípojkou
- kollektor, kabelovod

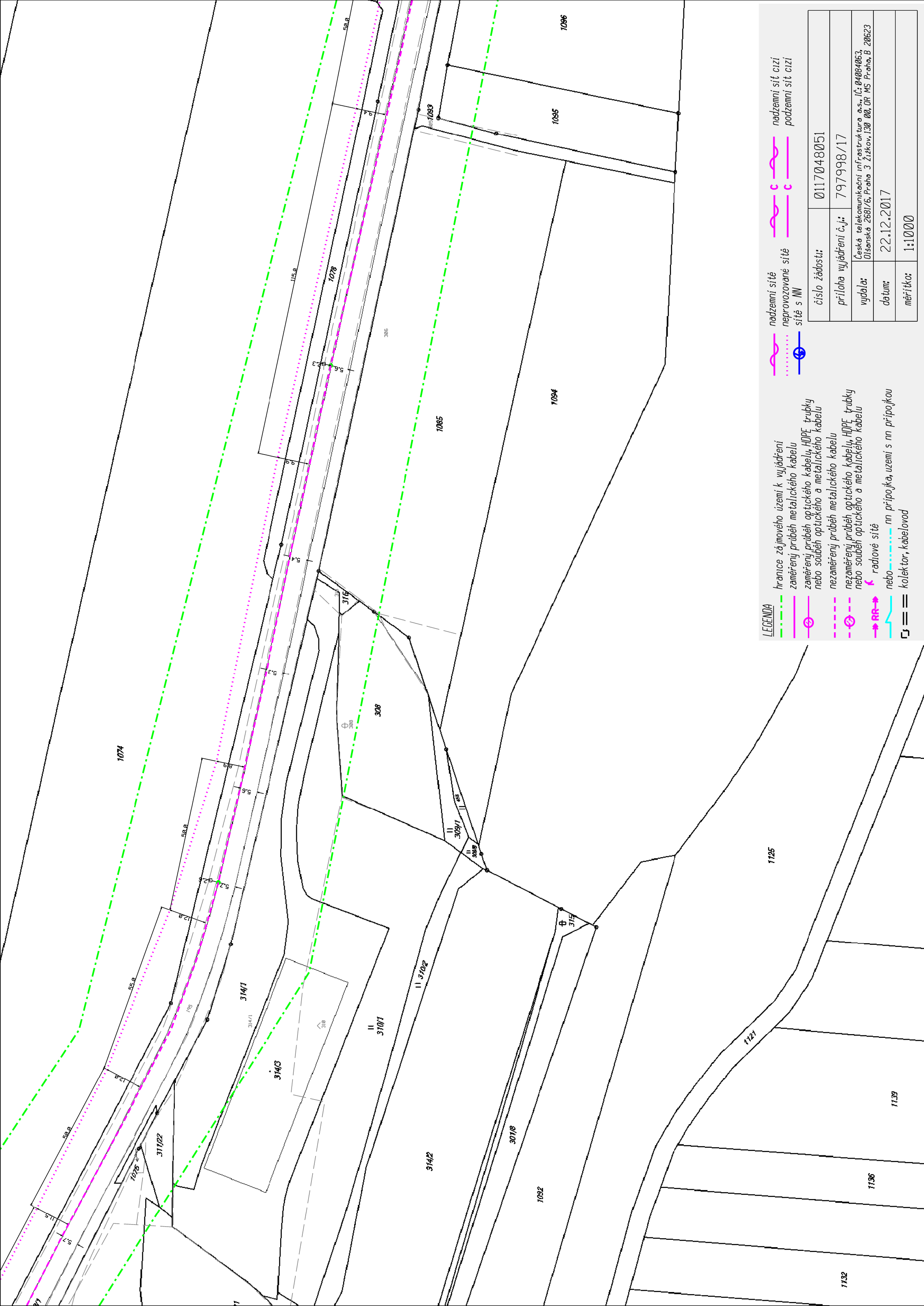
- nadzemní síť
- nadzemní síť cizí
- neprovazované síť
- podzemní síť cizí
- síť s NW

číslo žádosti:	0117048051
příloha vyjádření č.j.:	797998/17
vydala:	Česká telekomunikační infrastruktura a.s., IČ: 04004063, Olšanská 2681/6, Praha 3 Žitkov, 130 00, OR MS Praha, B 20623
datum:	22.12.2017
měřítko:	1:1000

Mapproxy



číslo žádosti:	0117048051
příloha vyjádření č.,!:	797998/17
vydala:	Česká telekomunikační infrastruktura a.s., IČ: 04084063, Olšanská 2681/6, Praha 3 Žižkov, 130 00, OR MS Praha, B 20623
datum:	22.12.2017
měřítko:	1:1000



LEGENDA

- | | |
|--------|---|
| ----- | hranice zájmového území k vyjádření |
| — | zaměřený průběh metalického kabelu |
| —○— | zaměřený průběh optického kabelu, HDPE trubky
nebo souběh optického a metalického kabelu |
| ---- | nezaměřený průběh metalického kabelu |
| ---- | nezaměřený průběh optického kabelu, HDPE trubky
nebo souběh optického a metalického kabelu |
| → RR → | radiové sítě |
| — | nebo |
| — | nn přípojka, území s nn přípojkou |
| ≡ | kolektor, kabelovod |

- nadzemní síť
neprovozované síť
— síť s NN

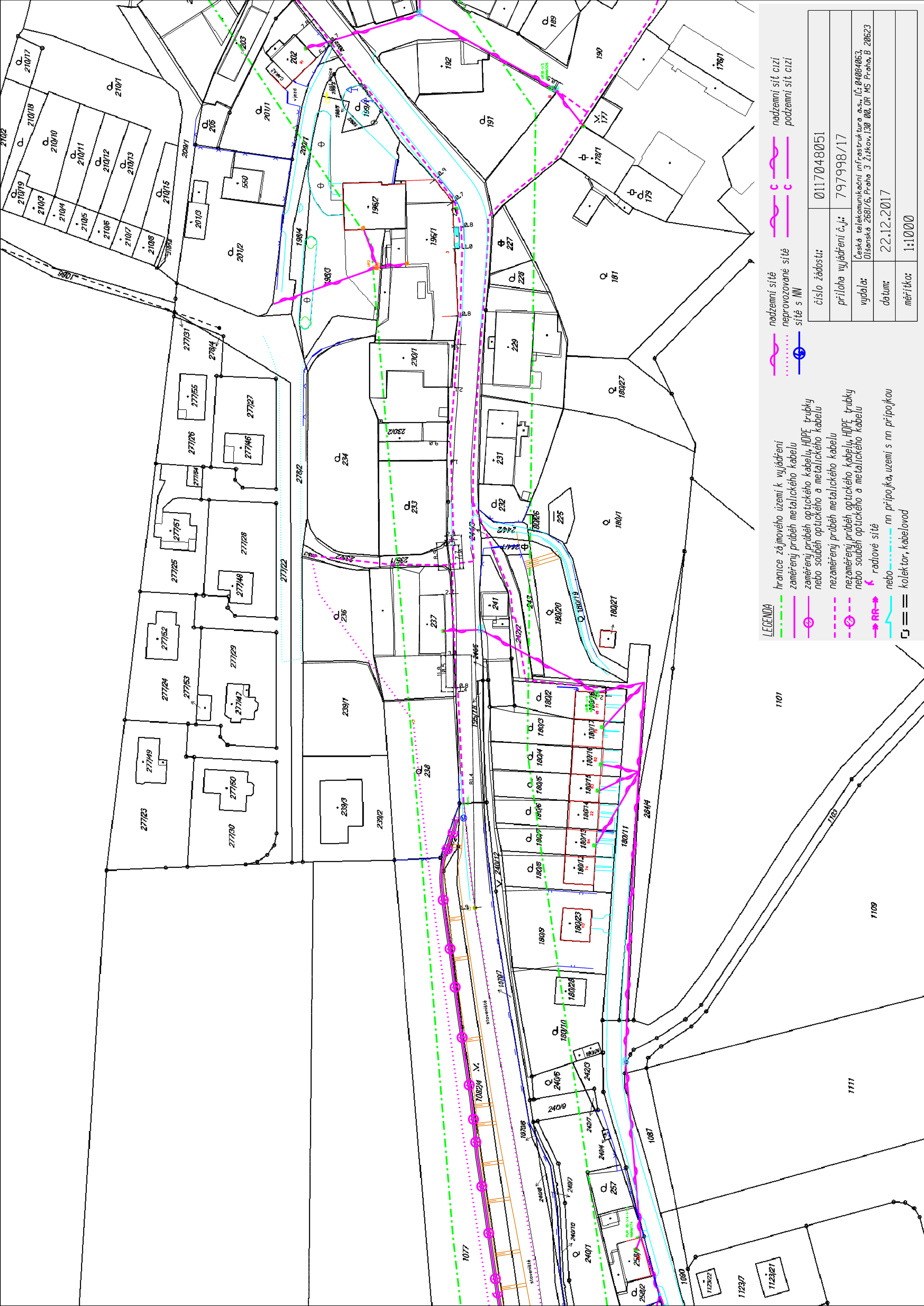
číslo žádosti:	0117048051
příloha vyjádření č.j.:	797998/17
vydala:	Česká telekomunikační infrastruktura a.s., IČ: 04084063, Olšanská 2881/6, Praha 3 Žižkov, 130 00, OR MS Praha, B 20623
datum:	22.12.2017
měřítko:	1:1000

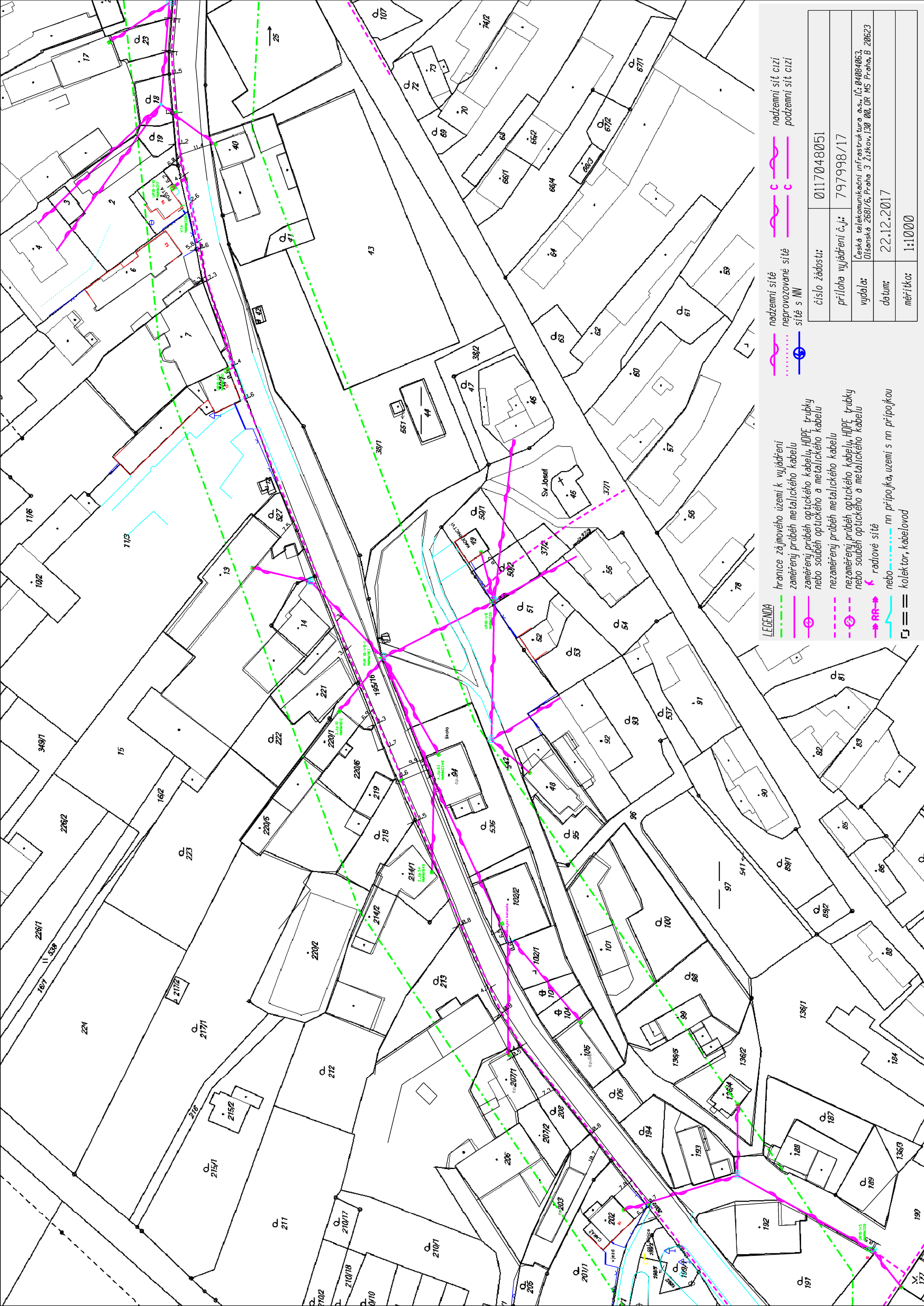
LEGENDA

- hranice zájmového území k vyjádření
- zaměřený průběh metalického kabelu
- zaměřený průběh optického kabelu, HDPE trubky nebo souběh optického a metalického kabelu
- nezaměřený průběh metalického kabelu
- nezaměřený průběh optického kabelu, HDPE trubky nebo souběh optického a metalického kabelu
- radiové síť
- nn přípojka, území s nn přípojkou
- kolektor, kabelovod

- nadzemní síť
- neprovazované síť
- síť s NW
- nadzemní síť cizí
- podzemní síť cizí

číslo žádosti:	0117048051
příloha vyjádření č.j.:	797998/17
vydala:	Česká telekomunikační infrastruktura a.s., IČ: 04004063, Olšanská 2681/6, Praha 3 Žitkov, 130 00, OR MS Praha, B 20623
datum:	22.12.2017
měřítko:	1:1000





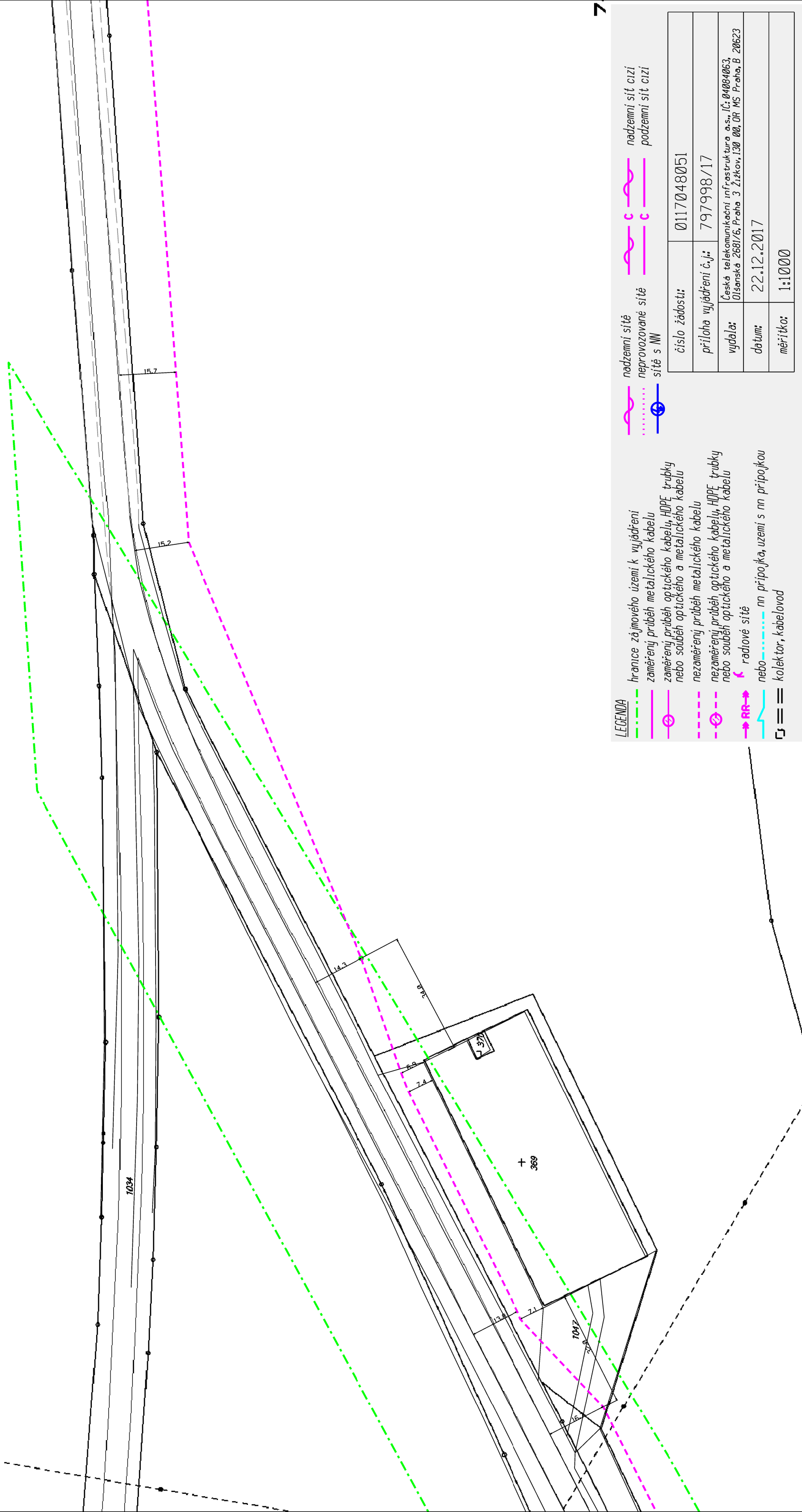
LEGENDA

- hranice zájmového území k vyjádření
- zaměřený průběh metalického kabelu
- zaměřený průběh optického kabelu, HDPE trubky nebo souběh optického a metalického kabelu
- nezaměřený průběh metalického kabelu
- nezaměřený průběh optického kabelu, HDPE trubky nebo souběh optického a metalického kabelu
- radlové síť
- nebo
- nn přípojka, uzemí s nn přípojkou
- kojektor, kabelovod

- nadzemní síť
- neprovázané síť
- síť s NN
- nadzemní síť cizí
- podzemní síť cizí

číslo žádosti:	0117048051
příloha vyjádření č.j.:	797998/17
vydala:	Česká telekomunikační infrastruktura a.s., IČ: 04004063, 015anská 2681/6, Praha 3 Žitkov, 130 00, OR MS Praha, B 20623
datum:	22.12.2017
měřítko:	1:1000

1184



7034

+ 369

304/

87

✓

/

5

15.

15

LEGENDA

hranice zájmového území k využdření

zaměření průběh metalického kabelu

zamerený prúbeh optického kábelu, HDPE trubky
nebo souběh optického a metalického kábelu

nezaměřený průběh metalického kabelu

nezaměřený průběh optického kabelu. HDPE trub

nebo souběh optického a metalického kabelu

nebo nn připojka, uze'mí s nn připojka

: kolektor. kabelovod

1000

nādzemni sītē

neprovázované

- síť s NW

٥٤٤

07 01517

0117048051

797998/17

Unikačni infrastrukt

16, Praha 3 Žižkov, I.

/10

ing. Radim Doleček - INGPROservis
Projektování staveb, inženýrská činnost
Palachova 1742, 547 01 Náchod

Váš dopis:
25.01.2018

Naše č.j.:
POS 105/18/Sej

Vyřizuje:
Sejkora J./238465439

Datum:
07.03.2018

Věc: Stanovení podmínek ochrany sítě elektronických komunikací společnosti CETIN a.s. (dále jen SEK) pro stavbu: Silnice II/285 Jaroměř ? Nové Město nad Metují, úseky 1,2 a 3, k. ú. Volovka; Veselice nad Metují; Velká Jesenice; Šestajovice u Jaroměře; Zvole; Rychnovek; Doubravice u České Skalice; Nahořany nad Metují; Městec u Nahořan; Lhota u Nahořan; Jaroměř

Vážení,

na základě vydaného platného vyjádření o existenci SEK č. j. **797998/17** a předložené situace stavby se zákresem stávající SEK, Vám vydávám následující vyjádření:

1. Pro vlastní realizaci stavby musí být dodrženy veškeré podmínky ochrany, které jsou součástí platného vyjádření o existenci SEK.
2. Započetí činnosti je stavebník, nebo jím pověřená třetí osoba, povinen oznámit pracovníku ochrany sítě (POS). Oznámení bude obsahovat číslo vyjádření a výše uvedené číslo jednací stanovení podmínek ochrany SEK.
3. Pokládka IS v souběhu a křížení se SEK musí být provedena, dle doporučující normy ČSN 73 6005.
4. SEK je nutno v místech křížení s novými IS, komunikacemi, vjezdy na pozemek, parkovacím stáním, oplocením s podezdívkou apod. uložit do chráničky s přesahem na každou stranu 0,5 m při dodržení prost. normy ČSN 73 6005.
5. SEK nesmí být umístěna podélně v tělese pojízdné komunikace, včetně podélných parkovacích míst u chodníku, autobusových zálivů apod., nebo pod obrubníkem a jeho betonovou patkou.
6. Před zahájením zemních prací v ochranném pásmu SEK je nutno prokazatelně ověřit zemní umístění SEK.
7. V případě nutnosti chránit SEK stranovou přeložkou se musí přeložka provést dle pravidel pro provedení překládky viz Příloha č. 1.
8. Stavebník 60 dní před zahájením zemních prací v ochranném pásmu zažádá vlastníka SEK o provedení přeložky SEK (vypracování realizační dokumentace, dodání materiálu, montážních prací a GZ).
9. Při provádění zemních prací v blízkosti podzemního vedení SEK je stavebník, nebo jím pověřená třetí osoba, povinen postupovat tak, aby nedošlo k poškození SEK, změně hloubky uložení nebo prostorového uspořádání SEK. SEK je stavebník, nebo jím pověřená třetí osoba, povinen zabezpečit proti poškození, prověšení a odcizení.
10. Stavebník, nebo jím pověřená třetí osoba, není oprávněn užívat, přemísťovat a odstraňovat technologické, ochranné a pomocné prvky SEK. V případě poškození nebo odstranění, je

povinen tyto prvky doplnit v plném rozsahu.

11. Při obnažení kabelů nebo optických trubek SEK bude přizván před záhozem pracovník ochrany sítě společnosti CETIN a.s. ke kontrole.
12. Úspěšný kolaudační souhlas stavby je podmíněn kladným zápisem o kontrole před záhozem případně odkryté SEK a kontrole provedení požadované ochrany SEK.
13. V případě dodržení podmínek ochrany uvedených v bodech 1 - 12, které budou ošetřeny v rozhodnutí stavebního úřadu, nemáme k navrhované stavbě žádných dalších připomínek.

Česká telekomunikační infrastruktura a.s.
Olšanská 2681/6
130 00 Praha 3
IČ: CZ04084063

7
Jiří Sejkora
Specialista správy a ochrany sítě

Příloha č.1

**Základní podmínky pro realizaci překládky sítě elektronických komunikací společnosti
CETIN a.s. (dále jen SEK) vynucené cizími stavebníky**

1. V souladu s ustanovením § 104 odst. 7 zákona č. 127/2005 Sb., nese veškeré náklady spojené s překládkou SEK (a jejich ochranou před poškozením) stavebník, který překládku vyvolal.
2. Přeložení SEK zajistí její vlastník, společnost CETIN a.s. Zemní práce si stavebník může zajistit sám.
3. Pro účely přeložení SEK je stavebník povinen uzavřít se společností CETIN a.s. Smlouvu o dílo k realizaci překládky SEK.
4. Na jednodušší formu řešení překládky SEK stačí „Objednávka prací“. (Přeložení bez přerušení provozu, nebo přeložení jen koncového rozvaděče, bez zásahu do nemovitosti třetí strany, apod.).
5. Smlouvu o dílo s Vámi uzavře Specialista pro výstavbu sítě p. Církľ Tomáš tel. č. 724 066 486, tomas.cirkli@cetin.cz
6. Ve formě řešení překládky „Objednávka prací“, nebo dle potřeby kdykoliv v čase pracovní doby (08:00 – 14:00), kontaktujte pracovníka ochrany sítě Jiří Sejkora, tel. 720 078 877, jiri.sejkora@cetin.cz, pracoviště Ak. Bedrny 10/365 Hradec Králové 500 03, adresa pro dodání zásilek, CETIN a.s. Olšanská 2681/6, Praha - Žižkov (Praha 3), PSČ 130 00