





H.2. DSP+PDPS

SOUŘADNICOVÝ SYSTÉM: S-JTSK
VÝŠKOVÝ SYSTÉM: BpV

KRESLIL:	ING. TOBEŠ, ING. ROUŠAR		 FÖRSTEROVA 175, 566 01 VYSOKÉ MÝTO EMAIL: MDS@MDSPROJEKT.CZ	
ZPRACOVAL:	ING. TOBEŠ, ING. ROUŠAR			
TECHNICKÁ KONTROLA:	ING. MARTIN ROUŠAR			
ZODPOVĚDNÝ PROJEKTANT:	ING. JAN BURSA			
HLAVNÍ PROJEKTANT:	ING. JAN BURSA			
KRAJ: KRÁLOVEHRADECKÝ	OKRES: TRUTNOV	OBEC: HOSTINNÉ	STUPEŇ:	DSP+PDPS
INVESTOR: KRÁLOVEHRADECKÝ KRAJ, PIVOVARSKÉ NÁMĚSTÍ 1245, 500 03 HRADEC KRÁLOVÉ			ZAK.ČÍSLO:	1296-16-3
AKCE: MOST EV. Č. 325-021 HOSTINNÉ, REKONSTRUKCE MOSTU OBJEKT: H.2. ZEMĚDĚLSKÁ PŘÍLOHA			ARCHIVNÍ ČÍSLO:	1296
			DATUM:	05/2016
			FORMÁT:	A4
			MĚŘÍTKO:	
OBSAH: INFORMACE O POZEMCÍCH – ZPF			ČÍSLO SOUPRAVY:	ČÍSLO PŘÍLOHY: H.2.4.

Stavba: **MOST EV. Č. 325-021 HOSTINNÉ,
REKONSTRUKCE MOSTU**

H.2.4. INFORMACE O POZEMCÍCH ZPF

OBSAH:

1.	Pozemek č. 122	3
2.	Pozemek č. 158/1	4

1. Pozemek č. 122



Parcelní číslo:	122
Obec:	Hostinné [579297]
Katastrální území:	Hostinné [645770]
Číslo LV:	10001
Výměra [m²]:	203
Typ parcely:	Parcela katastru nemovitostí
Mapový list:	DKM
Určení výměry:	Ze souřadnic v S-JTSK
Druh pozemku:	zahrada

Sousední parcely

Vlastníci, jiní oprávnění

Vlastnické právo	Podíl
Město Hostinné, Náměstí 69, 54371 Hostinné	

Způsob ochrany nemovitosti

Název
zemědělský půdní fond

Seznam BPEJ

BPEJ	Výměra
73011	203

Omezení vlastnického práva

Nejsou evidována žádná omezení.

Jiné zápisy

Nejsou evidovány žádné jiné zápisy.

Řízení, v rámci kterých byl k nemovitosti zapsán cenový údaj

Nemovitost je v územním obvodu, kde státní správu katastru nemovitostí ČR vykonává [Katastrální úřad pro Královéhradecký kraj, Katastrální pracoviště Trutnov](#)

Zobrazené údaje mají informativní charakter. Platnost k 14.11.2016 14:00:00.

2. Pozemek č. 158/1



Parcelní číslo:	158/1
Obec:	Hostinné [579297]
Katastrální území:	Hostinné [645770]
Číslo LV:	10001
Výměra [m ²]:	584
Typ parcely:	Parcela katastru nemovitostí
Mapový list:	DKM
Určení výměry:	Ze souřadnic v S-JTSK
Druh pozemku:	zahrada

Sousední parcely

Vlastníci, jiní oprávnění

Vlastnické právo	Podíl
Město Hostinné, Náměstí 69, 54371 Hostinné	

Způsob ochrany nemovitosti

Název
zemědělský půdní fond
pam. zóna - budova, pozemek v památkové zóně

Seznam BPEJ

BPEJ	Výměra
75800	584

Omezení vlastnického práva

Nejsou evidována žádná omezení.

Jiné zápisy

Typ
Změna výměr obnovou operátu

Řízení, v rámci kterých byl k nemovitosti zapsán cenový údaj

Nemovitost je v územním obvodu, kde státní správu katastru nemovitostí ČR vykonává [Katastrální úřad pro Královéhradecký kraj, Katastrální pracoviště Trutnov](#)

Zobrazené údaje mají informativní charakter. Platnost k 01.06.2016 17:00:01.