





H.1. DSP+PDPS

SOUŘADNICOVÝ SYSTÉM: S-JTSK
VÝŠKOVÝ SYSTÉM: BpV

KRESLIL:	ING. TOBEŠ, ING. ROUŠAR		 FÖRSTEROVA 175, 566 01 VYSOKÉ MÝTO EMAIL: MDS@MDSPROJEKT.CZ	
ZPRACOVAL:	ING. TOBEŠ, ING. ROUŠAR			
TECHNICKÁ KONTROLA:	ING. MARTIN ROUŠAR			
ZODPOVĚDNÝ PROJEKTANT:	ING. JAN BURSA			
HLAVNÍ PROJEKTANT:	ING. JAN BURSA			
KRAJ: KRÁLOVEHRADECKÝ	OKRES: TRUTNOV	OBEC: HOSTINNÉ	STUPEŇ:	DSP+PDPS
INVESTOR: KRÁLOVEHRADECKÝ KRAJ, PIVOVARSKÉ NÁMĚSTÍ 1245, 500 03 HRADEC KRÁLOVÉ			ZAK.ČÍSLO:	1296-16-3
AKCE: MOST EV. Č. 325-021 HOSTINNÉ, REKONSTRUKCE MOSTU OBJEKT: H.1. ZÁBOROVÝ ELABORÁT			ARCHIVNÍ ČÍSLO:	1296
			DATUM:	05/2016
			FORMÁT:	A4
			MĚŘÍTKO:	
OBSAH: SEZNAM DOTČENÝCH POZEMKŮ			ČÍSLO SOUPRAVY:	ČÍSLO PŘÍLOHY: H.1.3.

Akce:		Most ev. č. 325-021 Hostinné, rekonstrukce mostu							
SO:									
Druh záboru:		TRVALÝ ZÁBOR - SO 121 - OBNOVA MÍSTNÍCH KOMUNIKACÍ							
Nabyvatel:		Město Hostinné, Náměstí 69, 54371 Hostinné							
Hostinné [645770]									
Číslo položky záboru	parcela KN	Parcela ZE	Výměra	Parcela KN pro ZE	Způsob využití, Druh pozemku	BPEJ	Trvalý	Dočasný do 1 roku	Poznámka
LV - 415 - Královehradecký kraj, Pivovarské náměstí 1245/2, 500 03 Hradec Králové Hospodaření s nemovitým majetkem: Správa silnic Královehradeckého kraje, Kutnohorská 59/23, Plačice, 500 04 Hradec Králové									
T1-121	930/1		2146		silnice - ostatní plocha		94		
LV - 415 - Královehradecký kraj, Pivovarské náměstí 1245/2, 500 03 Hradec Králové Hospodaření s nemovitým majetkem: Správa silnic Královehradeckého kraje, Kutnohorská 59/23, Plačice, 500 04 Hradec Králové									
T2-121	921/1		960		silnice - ostatní plocha		20		

Akce:		Most ev. č. 325-021 Hostinné, rekonstrukce mostu							
SO:									
Druh záboru:		TRVALÝ ZÁBOR - SO 134 - OBNOVA CHODNIKŮ							
Nabyvatel:		Město Hostinné, Náměstí 69, 54371 Hostinné							
Hostinné [645770]									
Číslo položky záboru	parcela KN	Parcela ZE	Výměra	Parcela KN pro ZE	Způsob využití, Druh pozemku	BPEJ	Trvalý	Dočasný do 1 roku	Poznámka
LV - 415 - Královehradecký kraj, Pivovarské náměstí 1245/2, 500 03 Hradec Králové									
Hospodaření s nemovitým majetkem: Správa silnic Královehradeckého kraje, Kutnohorská 59/23, Plačice, 500 04 Hradec Králové									
T1-134	930/1		2146		silnice - ostatní plocha		8		
LV - 415 - Královehradecký kraj, Pivovarské náměstí 1245/2, 500 03 Hradec Králové									
Hospodaření s nemovitým majetkem: Správa silnic Královehradeckého kraje, Kutnohorská 59/23, Plačice, 500 04 Hradec Králové									
T2-134	921/1		960		silnice - ostatní plocha		19		

Akce:		Most ev. č. 325-021 Hostinné, rekonstrukce mostu							
SO:									
Druh záboru:		TRVALÝ ZÁBOR - SO 135 - CHODNIKY							
Nabyvatel:		Město Hostinné, Náměstí 69, 54371 Hostinné							
Hostinné [645770]									
Číslo položky záboru	parcela KN	Parcela ZE	Výměra	Parcela KN pro ZE	Způsob využití, Druh pozemku	BPEJ	Trvalý	Dočasný do 1 roku	Poznámka
LV - 415 - Královehradecký kraj, Pivovarské náměstí 1245/2, 500 03 Hradec Králové									
Hospodaření s nemovitým majetkem: Správa silnic Královehradeckého kraje, Kutnohorská 59/23, Plačice, 500 04 Hradec Králové									
T2-135	921/1		960		silnice - ostatní plocha		20		

Akce:		Most ev. č. 325-021 Hostinné, rekonstrukce mostu							
SO:									
Druh záboru:		TRVALY ZÁBOR - SO 201 - MOST EV. Č. 325 - 021							
Nabyvatel:		Královehradecký kraj, Pivovarské náměstí 1245/2, 500 03 Hradec Králové							
Hostinné [645770]									
Číslo položky záboru	parcela KN	Parcela ZE	Výměra	Parcela KN pro ZE	Způsob využití, Druh pozemku	BPEJ	Trvalý	Dočasný do 1 roku	Poznámka
LV - 1001 - Město Hostinné, Náměstí 69, 54371 Hostinné									
T3-201	st.200		956		zbořeniště - zastavěná plocha a nádvoří		4		
T4-201	921/2		903		silnice - ostatní plocha		5		

Akce:		Most ev. č. 325-021 Hostinné, rekonstrukce mostu							
SO:									
Druh záboru:		TRVALÝ ZÁBOR - SO 430 - VEŘEJNÉ OSVĚTLENÍ							
Nabyvatel:		Město Hostinné, Náměstí 69, 54371 Hostinné							
Hostinné [645770]									
Číslo položky záboru	parcela KN	Parcela ZE	Výměra	Parcela KN pro ZE	Způsob využití, Druh pozemku	BPEJ	Trvalý	Dočasný do 1 roku	Poznámka
LV - 1001 - Město Hostinné, Náměstí 69, 54371 Hostinné									
	st.200		956		zbořeniště - zastavěná plocha a nádvoří				délka vedení 26m
	921/2		903		silnice - ostatní plocha				délka vedení 3m
LV - 415 - Královehradecký kraj, Pivovarské náměstí 1245/2, 500 03 Hradec Králové									
Hospodaření s nemovitým majetkem: Správa silnic Královehradeckého kraje, Kutnohorská 59/23, Plačice, 500 04 Hradec Králové									
	930/1		2146		silnice - ostatní plocha				délka vedení 8m
	921/1		960		silnice - ostatní plocha				délka vedení 16m
LV - 1220 - Česká Republika									
Právo hospodařit s majetkem státu: Povodí Labe, státní podnik, Váta Nejedlého 951/8, Slezské předměstí, 500 03 Hradec Králové									
	1018		12218		koryto vodního toku přirozené nebo upravené - vodní plocha			555	délka vedení 18m

Akce:		Most ev. č. 325-021 Hostinné, rekonstrukce mostu							
SO:									
Druh záboru:		TRVALÝ ZÁBOR - SO 431 - NOVÉ VEDENÍ VO							
Nabyvatel:		Město Hostinné, Náměstí 69, 54371 Hostinné							
Hostinné [645770]									
Číslo položky záboru	parcela KN	Parcela ZE	Výměra	Parcela KN pro ZE	Způsob využití, Druh pozemku	BPEJ	Trvalý	Dočasný do 1 roku	Poznámka
LV - 1001 - Město Hostinné, Náměstí 69, 54371 Hostinné									
	921/2		903		silnice - ostatní plocha				délka vedení 1m
	167		4093		ostatní komunikace - ostatní plocha				délka vedení 8m
	174/2		935		jiná plocha - ostatní plocha				délka vedení 250m
	1437		72		zeleň - ostatní plocha				délka vedení 27m
	930/3		989		ostatní komunikace - ostatní plocha				délka vedení 28m
LV - 415 - Královehradecký kraj, Pivovarské náměstí 1245/2, 500 03 Hradec Králové									
Hospodaření s nemovitým majetkem: Správa silnic Královehradeckého kraje, Kutnohorská 59/23, Plačice, 500 04 Hradec Králové									
	930/1		2146		silnice - ostatní plocha				délka vedení 40m
	921/1		960		silnice - ostatní plocha				délka vedení 27m
LV - 1220 - Česká Republika									
Právo hospodařit s majetkem státu: Povodí Labe, státní podnik, Víta Nejedlého 951/8, Slezské předměstí, 500 03 Hradec Králové									
	1018		12218		koryto vodního toku přirozené nebo upravené - vodní plocha				délka vedení 18m
LV - 107 - Česká Republika									
Právo hospodařit s majetkem státu: Správa železniční dopravní cesty, státní organizace, Dlážďená 1003/7, Nové Město, 110 00 Praha 1									
	903/1		73269		dráha - ostatní plocha				délka vedení 30m

Akce:		Most ev. č. 325-021 Hostinné, rekonstrukce mostu							
SO:									
Druh záboru:		TRVALÝ ZÁBOR - SO 520 - PŘELOŽKA NTL PLYNOVODU							
Nabyvatel:		Město Hostinné, Náměstí 69, 54371 Hostinné							
		Hostinné [645770]							
Číslo položky záboru	parcela KN	Parcela ZE	Výměra	Parcela KN pro ZE	Způsob využití, Druh pozemku	BPEJ	Trvalý	Dočasný do 1 roku	Poznámka
<i>LV - 1001 - Město Hostinné, Náměstí 69, 54371 Hostinné</i>									
	174/2		935		jiná plocha - ostatní plocha				délka vedení 14m
	813/4		637		zeleň - ostatní plocha				délka vedení 10m
	813/7		1177		zeleň - ostatní plocha				délka vedení 4m
	1492		41		jiná plocha - ostatní plocha				délka vedení 1m
<i>LV - 415 - Královehradecký kraj, Pivovarské náměstí 1245/2, 500 03 Hradec Králové</i>									
<i>Hospodaření s nemovitým majetkem: Správa silnic Královehradeckého kraje, Kutnohorská 59/23, Plačice, 500 04 Hradec Králové</i>									
	921/1		960		silnice - ostatní plocha				délka vedení 1m
<i>LV - 1220 - Česká Republika</i>									
<i>Právo hospodařit s majetkem státu: Povodí Labe, státní podnik, Víta Nejedlého 951/8, Slezské předměstí, 500 03 Hradec Králové</i>									
	1018		12218		koryto vodního toku přirozené nebo upravené - vodní plocha				délka vedení 18m
<i>LV - 88 - Kolář Pavel, Nádražní 463, 543 71 Hostinné a SJM Kolář Ladislav a Kolářová Eva, Nádražní 463, 543 71 Hostinné</i>									
D37-SO134	st.574		267		zastavěná plocha a nádvoří			16	

Akce:		Most ev. č. 325-021 Hostinné, rekonstrukce mostu							
SO:									
Druh záboru:		DOČASNY ZÁBOR							
Nabyvatel:									
Hostinné [645770]									
Číslo položky záboru	parcela KN	Parcela ZE	Výměra	Parcela KN pro ZE	Způsob využití, Druh pozemku	BPEJ	Trvalý	Dočasný do 1 roku	Poznámka
LV - 1001 - Město Hostinné, Náměstí 69, 54371 Hostinné									
D1-SO182	1561		441		jiná plocha - ostatní plocha			12	
D2-SO182	122		203		zahrada	73011		35	
D3-SO182	916		1682		ostatní komunikace - ostatní plocha			209	
D4-SO182	121		781		ostatní komunikace - ostatní plocha			177	
D5-SO182	1030		1099		ostatní komunikace - ostatní plocha			181	
D6-SO134	921/2		903		silnice - ostatní plocha			18	celková plocha záboru D6 = 240m ²
D6-SO135								30	
D6-SO182								151	
D6-SO201								41	
D7-SO182	120/4		946		ostatní komunikace - ostatní plocha			671	
D11-SO182	158/1		584		zahrada	75800		54	
D12-SO182	158/4		176		manipulační plocha - ostatní plocha			104	
D13-SO121	st.200		956		zbořeniště - zastavěná plocha a nádvoří			30	celková plocha záboru D13 = 936m ²
D13-SO134								90	
D13-SO182								816	
D14-SO121	928		756		ostatní komunikace - ostatní plocha			66	celková plocha záboru D14 = 332m ²
D14-SO134								40	
D14-SO135								226	
D15-SO134	st.191		769		zastavěná plocha a nádvoří			67	celk. plocha zábor. D15 = 184m ²
D15-SO182								117	
D17-SO201	922/1		2201		ostatní komunikace - ostatní plocha			4	
D19-SO121	813/4		637		zeleň - ostatní plocha			124	celk. plocha zábor. D19 = 142m ²
D19-SO134								18	
D20-SO121	813/7		1177		zeleň - ostatní plocha			36	celk. plocha zábor. D20 = 175m ²
D20-SO134								139	
D21-SO134	1492		41		jiná plocha - ostatní plocha			41	
D22-SO121	167		4093		ostatní komunikace - ostatní plocha			158	celk. plocha zábor. D22 = 311m ²
D22-SO134								153	
D23-SO120	1435		428		jiná plocha - ostatní plocha			371	celková plocha záboru D23 = 428m ²
D23-SO134								24	
D23-SO135								33	
D24-SO120	st.211		1094		zastavěná plocha a nádvoří			30	
D26-SO135	174/2		935		jiná plocha - ostatní plocha			841	
D27-SO135	173/3		143		ostatní komunikace - ostatní plocha			8	
D28-SO135	201/14		1538		ostatní dopravní plocha - ostatní plocha			16	

D29-SO121	201/9		39365		zeleň - ostatní plocha			80	
D30-SO120	1436		266		jiná plocha - ostatní plocha			81	
D31-SO135	1528		954		jiná plocha - ostatní plocha			78	
D32-SO135	1437		72		zeleň - ostatní plocha			72	
D35-SO135	930/3		989		ostatní komunikace - ostatní plocha			142	
D36-SO135	900/2		100		ostatní komunikace - ostatní plocha			62	
LV - 1365 - Královehradecký kraj, Pivovarské náměstí 1245/2, 500 03 Hradec Králové									
Hospodaření s nemovitým majetkem: Gymnázium a Střední odborná škola, Hostinné, Horská 309, 543 71 Hostinné									
D8-SO182	st.188/2		2317		zastavěná plocha a nádvoří			706	
D9-SO182	st.1874		25		zastavěná plocha a nádvoří			25	
LV - 1220 - Česká Republika									
Právo hospodařit s majetkem státu: Povodí Labe, státní podnik, Víta Nejedlého 951/8, Slezské předměstí, 500 03 Hradec Králové									
D10-SO182	1018		12218		koryto vodního toku přirozené nebo upravené - vodní plocha			555	celková plocha záboru D10 = 1271m ²
D10-SO201								219	
D10-SO251								497	
LV - 415 - Královehradecký kraj, Pivovarské náměstí 1245/2, 500 03 Hradec Králové									
Hospodaření s nemovitým majetkem: Správa silnic Královehradeckého kraje, Kutnohorská 59/23, Plačice, 500 04 Hradec Králové									
D16-SO201	921/1		960		silnice - ostatní plocha			382	celk. plocha zábor. D25 = 2014m ²
D25-SO120	930/1		2146		silnice - ostatní plocha			1754	
D25-SO201								260	
D33-SO121	945/1		3484		silnice - ostatní plocha			92	
LV - 879 - SJM Svoboda Václav a Svobodová Hana, Mládežnická 115, 543 71 Hostinné									
D18-SO121	st.199/1		236		zastavěná plocha a nádvoří			2	
LV - 88 - Kolář Pavel, Nádražní 463, 543 71 Hostinné a SJM Kolář Ladislav a Kolářová Eva, Nádražní 463, 543 71 Hostinné									
D37-SO134	st.574		267		zastavěná plocha a nádvoří			16	
LV - 107 - Česká Republika									
Právo hospodařit s majetkem státu: Správa železniční dopravní cesty, státní organizace, Dlážděná 1003/7, Nové Město, 110 00 Praha 1									
D34-SO120	903/1		73269		dráha - ostatní plocha			241	celková plocha záboru D34 = 512m ²
D34-SO121								46	
D34-SO135								225	
Plocha dočasného záboru je uvedena vždy nad plochou Trvalého záboru na daném pozemku.									