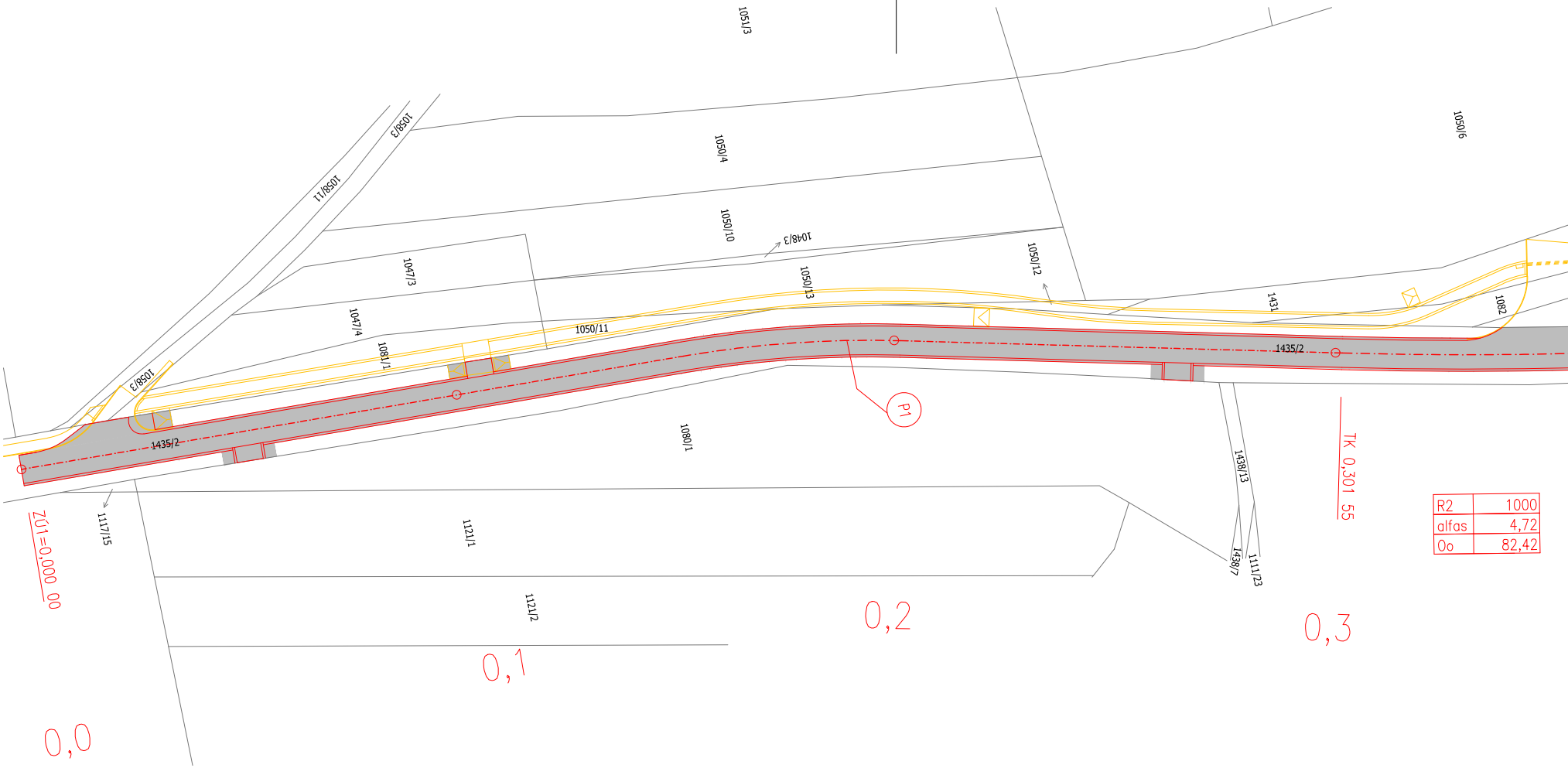
1051/3
1050/6
1058/3
1058/11
1050/4
1050/10
1048/3
1050/12
1047/3
1050/13
1047/4
1081/1
1050/11
1431
1082
1435/2
1058/3
P1
1435/2
1080/1
TK 0,301 55
R2 1000
alfas 4,72
Oo 82,42
ZÚ1=0,000 00
1117/15
1121/1
1438/13
1438/7
1111/23
1121/2
0,2
0,3
0,1
0,0

LEGENDA:

—— — — —— HRANICE KATASTRÁLNÍHO ÚZEMÍ

—— POZEMKOVÁ HRANICE DLE KN

1121/1 PARCELNÍ ČÍSLO POZEMKU DLE KN

(P1) POŘADOVÉ ČÍSLO POZEMKU

▨ POZEMEK V MAJETKU KRÁLOVEHRADECKÉHO KRAJE

🟨 POZEMEK V MAJETKU OBCÍ

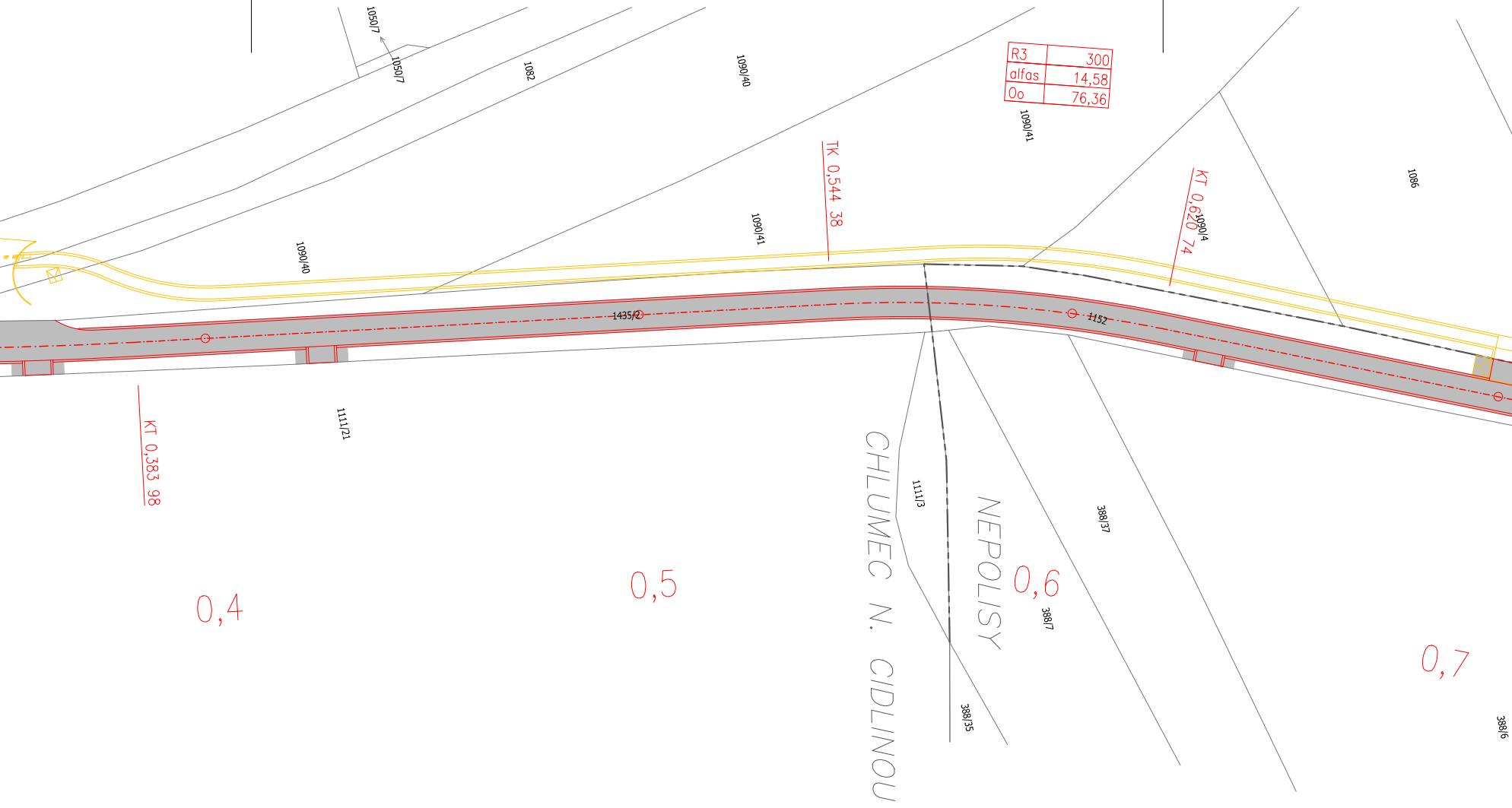
1050/7
1050/7
1082
1090/40
R3 300
alfas 14,58
Oo 76,36
1090/41
TK 0,544 38
1090/41
1090/40
KT 0,620 74
1090/4
1086
1435/2
1152
KT 0,383 98
1111/21
CHLUMEC N. CIDLINOU
1111/3
NEPOLISY
388/37
0,4
0,5
0,6
388/7
388/35
0,7
388/6

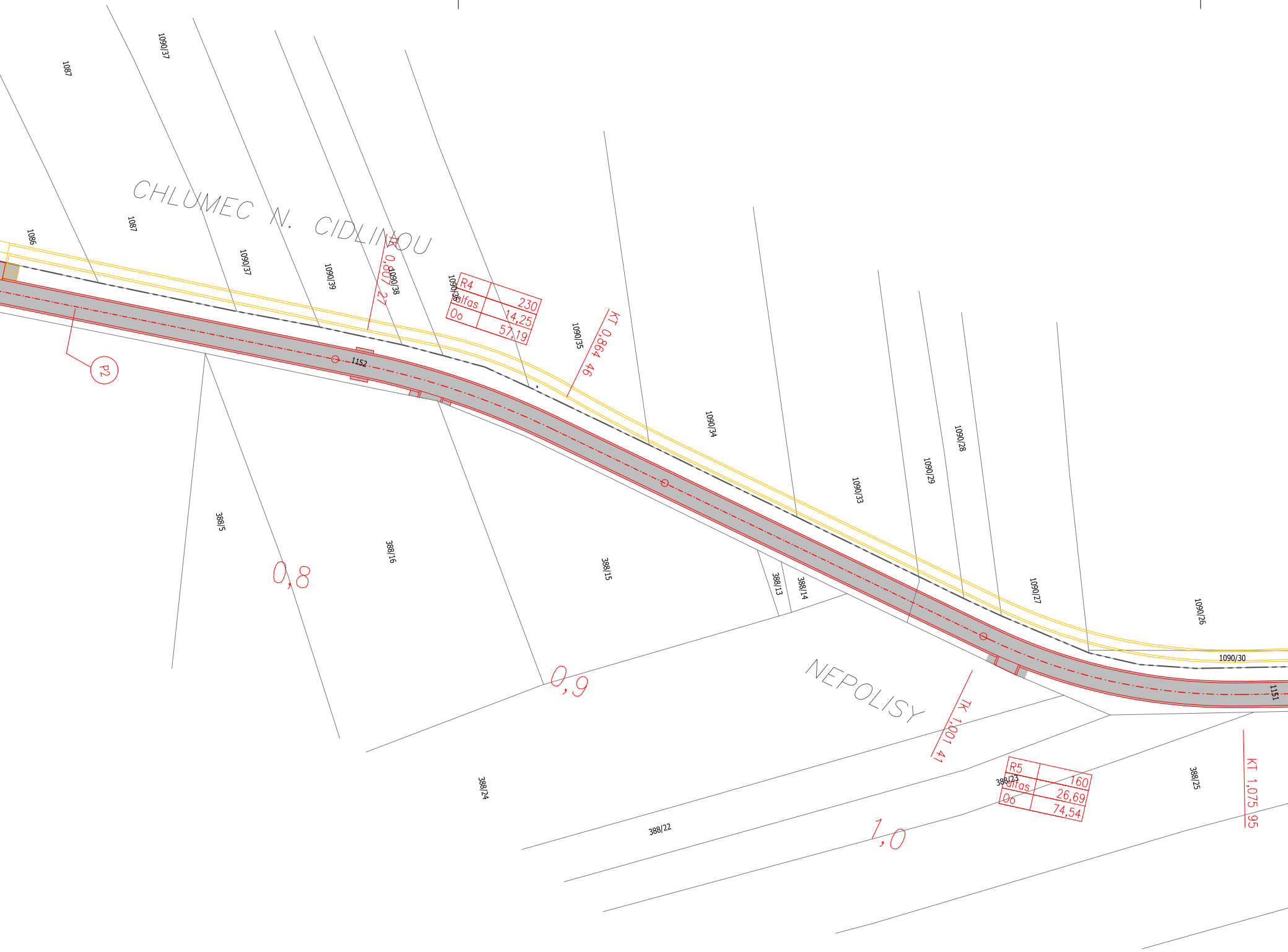
1087
1090/37
CHLUMEC N. CIDLINOU
1086
1087
1090/37
1090/39
TK 0,807 27
1090/38
1090/36
R4
alfas
Oo
230
14,25
57,19
KT 0,864 46
1090/35
P2
1152
1090/34
1090/33
1090/29
1090/28
1090/27
1090/26
1090/30
1151
388/5
388/16
388/15
388/13
388/14
0,8
0,9
NEPOLISY
TK 1,001 41
R5
alfas
Oo
160
26,69
74,54
388/23
388/25
KT 1,075 95
388/24
388/22
1,0

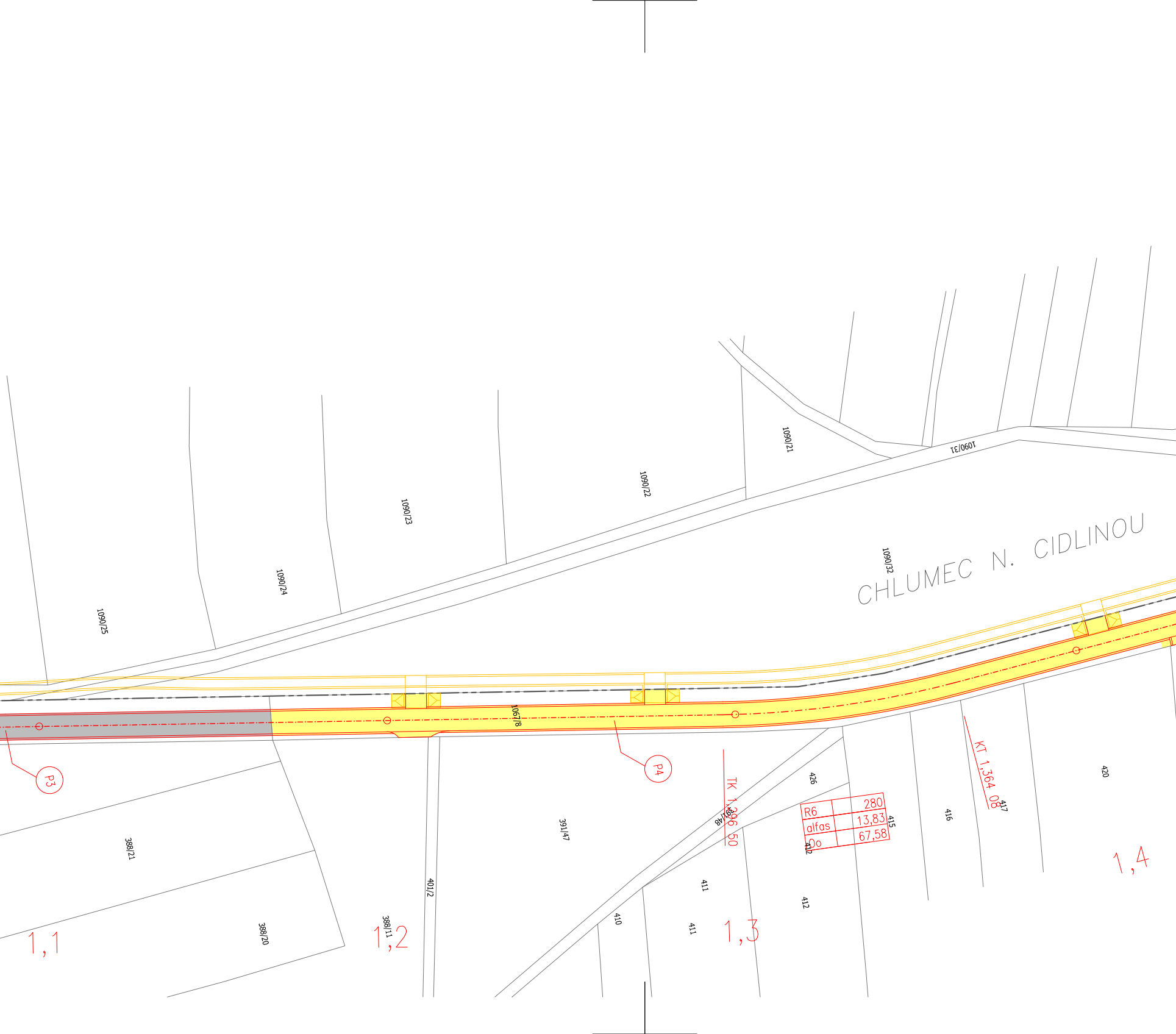
1090/31
1090/21
1090/22
1090/23
1090/24
1090/25
1090/32
CHLUMEC N. CIDLINOU
1067/8
P3
P4
TK 1,396 50
KT 1,364 08
R6 280
alfas 13,83
Oo 67,58
426
391/48
415
416
417
420
412
411
410
391/47
401/2
388/11
388/20
388/21
1,1
1,2
1,3
1,4

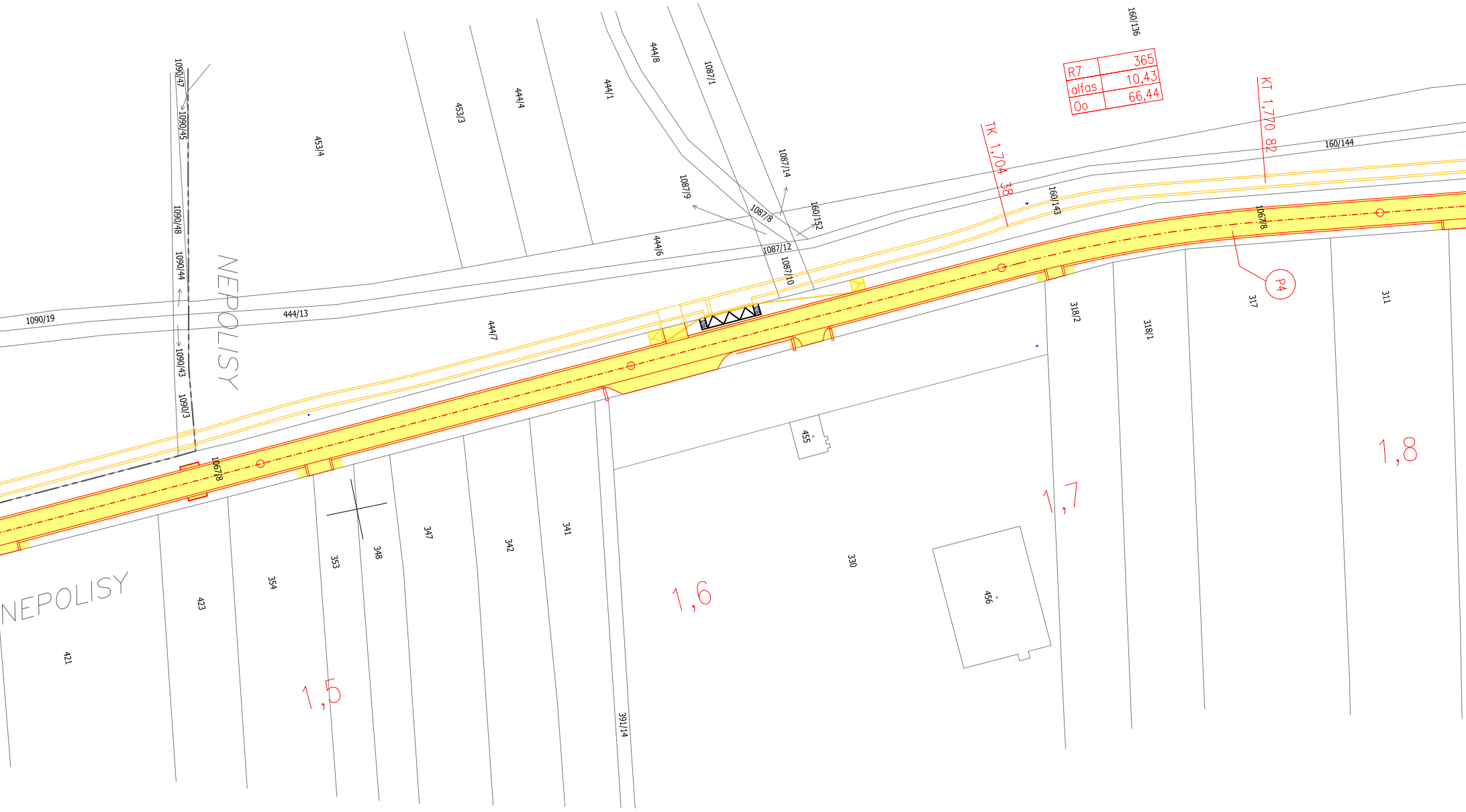
1090/47
1090/45
1090/48
1090/44
1090/43
1090/3
1090/19
453/4
453/3
444/4
444/1
444/8
1087/1
1087/14
1087/9
1087/8
160/152
1087/12
1087/10
444/6
444/13
444/7
NEPOLISY
160/136
R7
365
alfas
10,43
Oo
66,44
TK 1,704 38
KT 1,770 82
160/144
160/143
1067/8
P4
317
318/2
318/1
311
455
456
330
1,8
1,7
1,6
1,5
1067/8
NEPOLISY
421
423
354
353
348
347
342
341
391/14

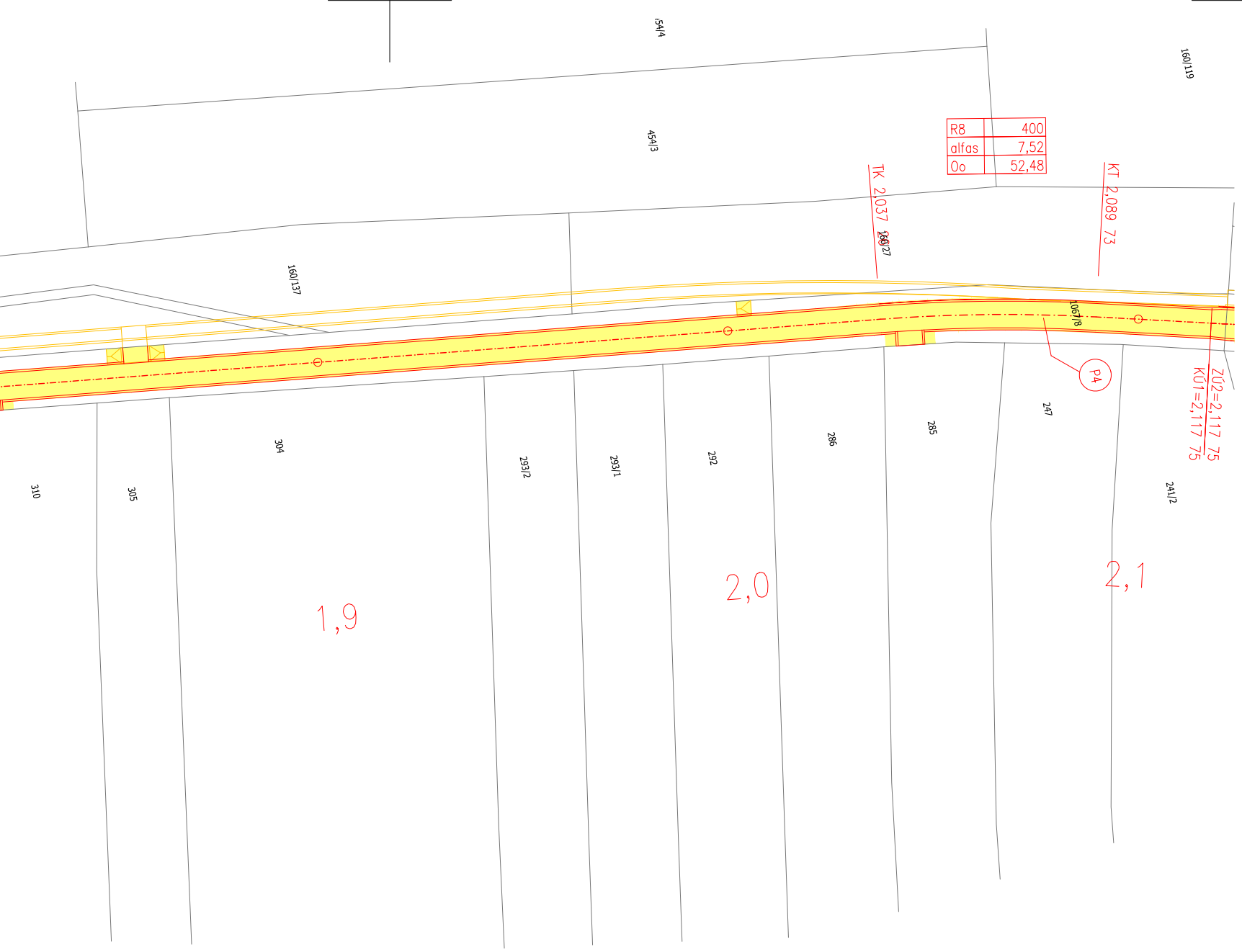
54/4
454/3
160/119
160/137
160/27
R8 400
alfas 7,52
Oo 52,48
TK 2,037 20
KT 2,089 73
1067/8
P4
ZÚ2=2,117 75
KÚ1=2,117 75
310
305
304
293/2
293/1
292
286
285
247
241/2
1,9
2,0
2,1

SOUŘADNICOVÝ SYSTÉM: JTSK
VÝŠKOVÝ SYSTÉM: BALT p.v.

± 0.000 = ... m n.m.

Index	Změna	Datum
...	...	10/2018

Vypracoval Ing. Rotheová I.	Kontroloval Ing. Kučera M. Kučera M.	VDI PROJEKT s.r.o. vodohospodářská a dopravní infrastruktura Petrohradská 216/3, 101 00 Praha 10
Zodpovědný projektant Ing. Kučera M. Kučera M.	Hlavní inženýr projektu Ing. Kučera M. Kučera M.	

Akce: II/327 CHLUMEC NAD CIDLINOU - ZÁBĚDOV	Investor Královéhradecký kraj Pivovarské nám. 1245/2, Hradec Králové 50003	
Objekt: SO 101 - ÚSEK 1; km 0,000 00 - km 2,117 75	Město Chlumec n.Cidlinou	Kraj Královéhradecký
	Technická zpráva -	Formát 11xA4
Profese: Dopravní stavby	Stupeň PDPS	Měřítko 1:1000
Název výkresu: ZÁBOROVÝ ELABORÁT, ÚSEK 1	Číslo zakázky 55/17	Paré
	Číslo výkresu K.1	