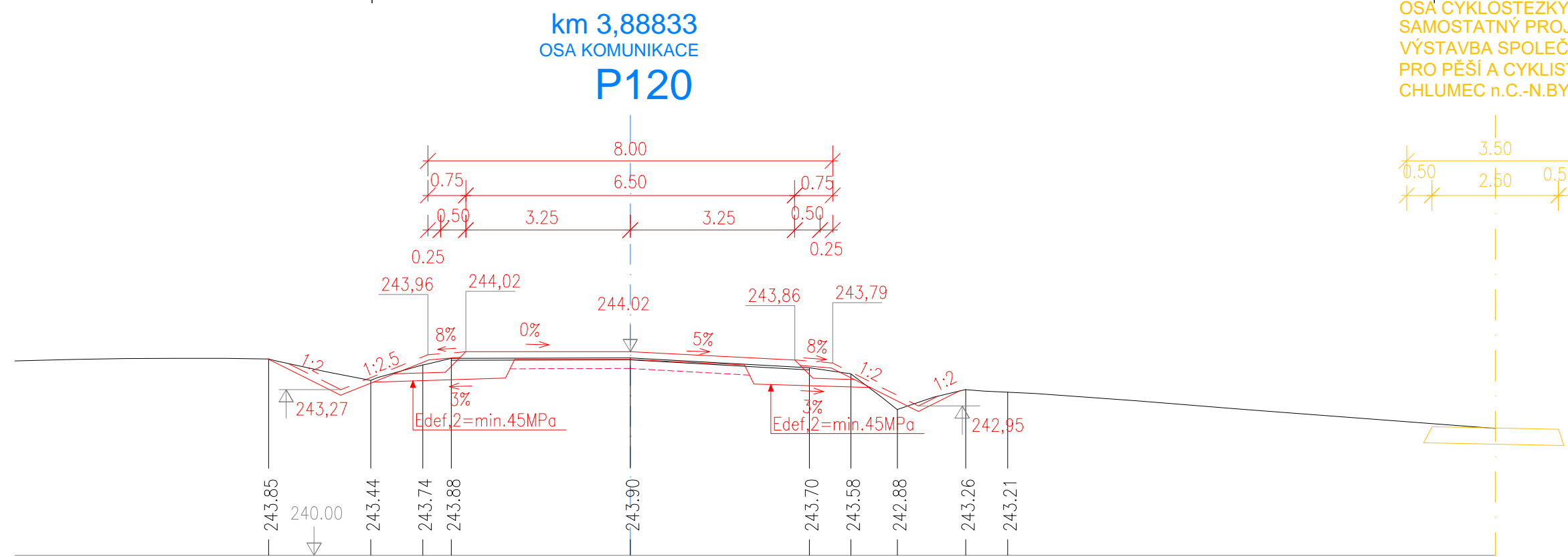
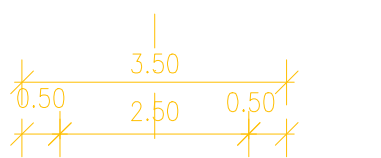
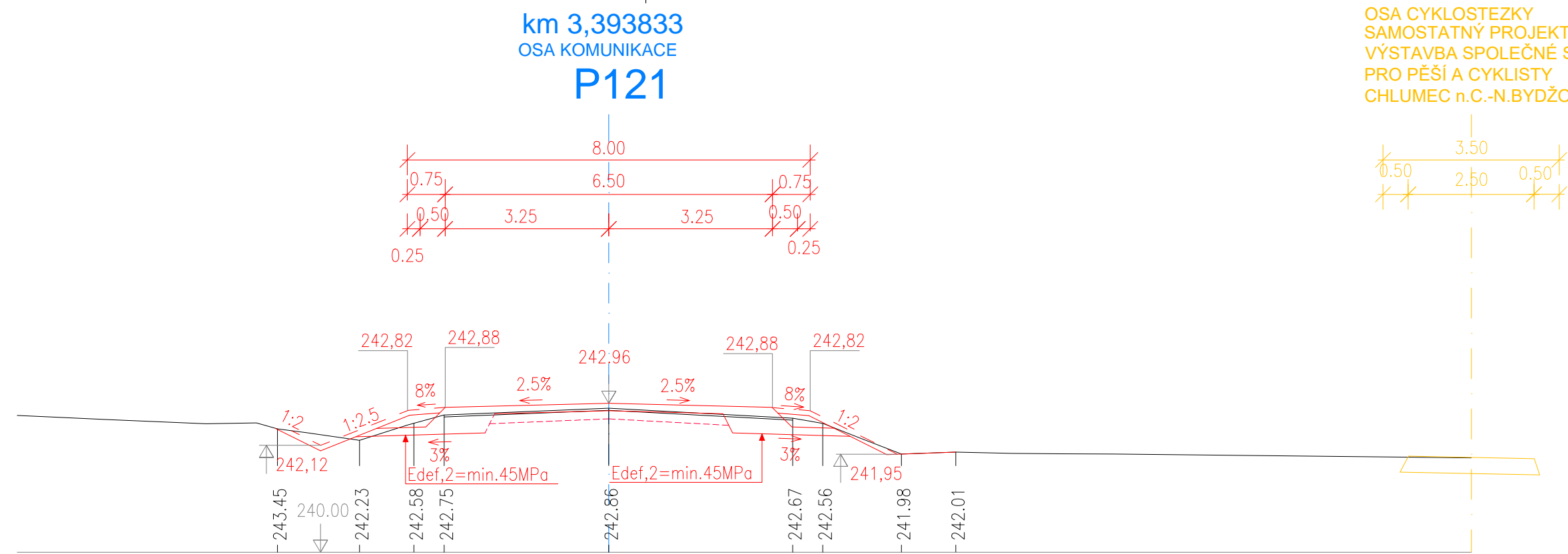
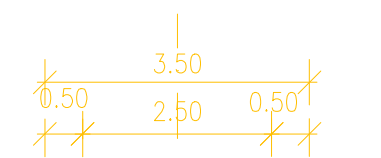


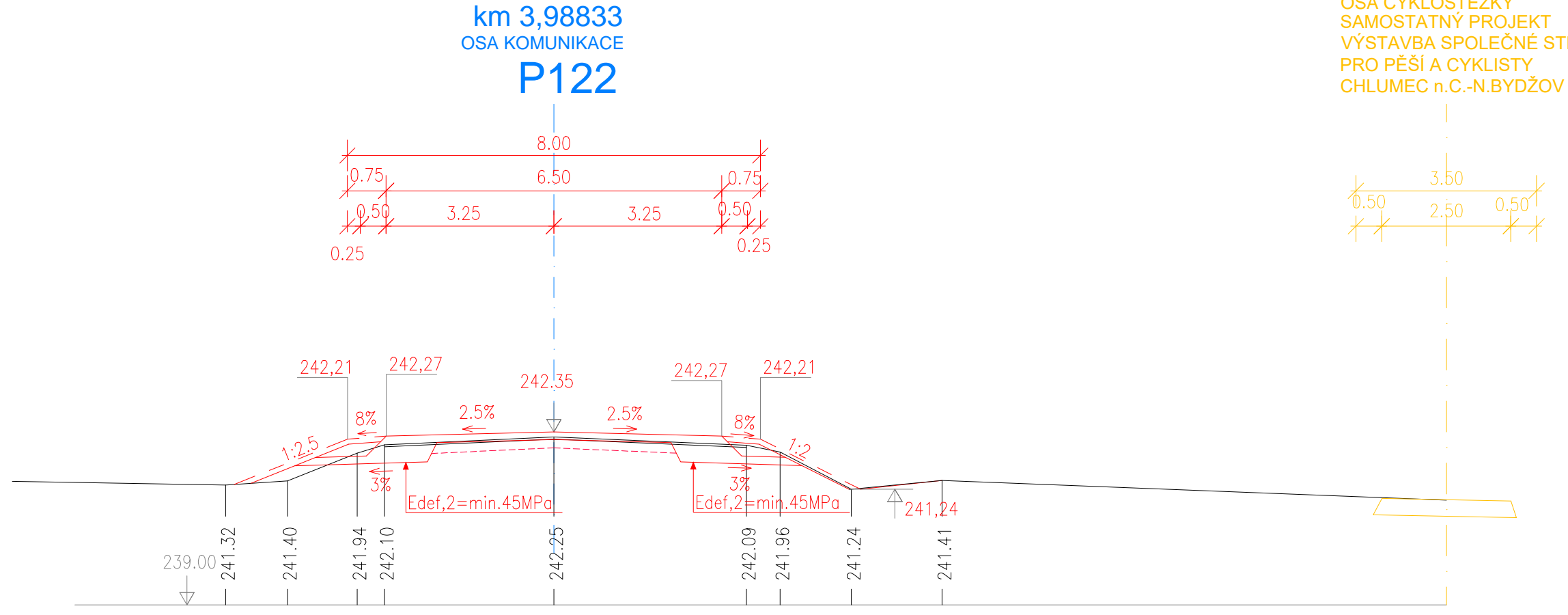
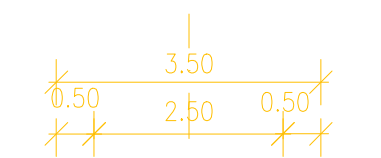
OSA CYKLOSTEŽKY
SAMOSTATNÝ PROJEKT
VÝSTAVBA SPOLEČNÉ STEŽKY
PRO PĚŠÍ A CYKLISTY
CHLUMEC n.C.-N.BYDŽOV



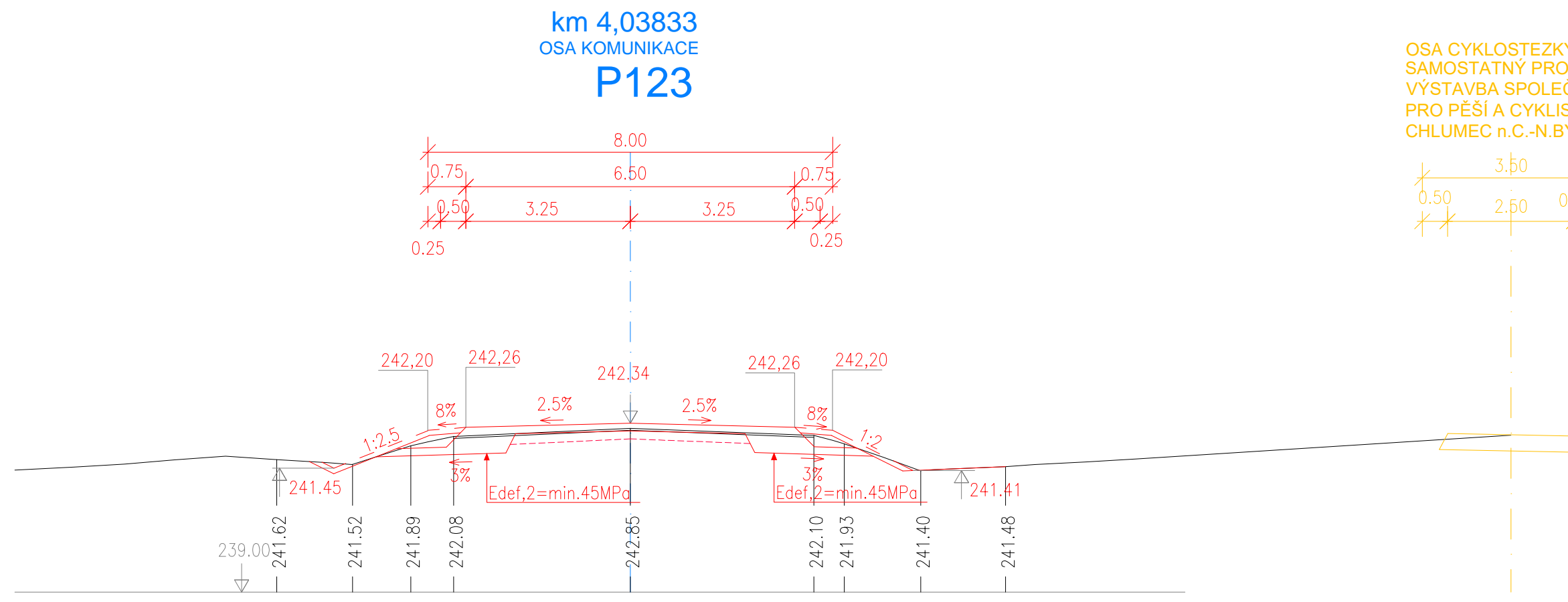
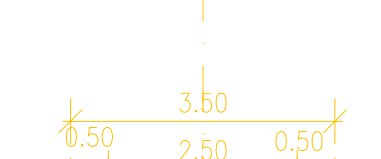
OSA CYKLOSTEŽKY
SAMOSTATNÝ PROJEKT
VÝSTAVBA SPOLEČNÉ STEŽKY
PRO PĚŠÍ A CYKLISTY
CHLUMEC n.C.-N.BYDŽOV



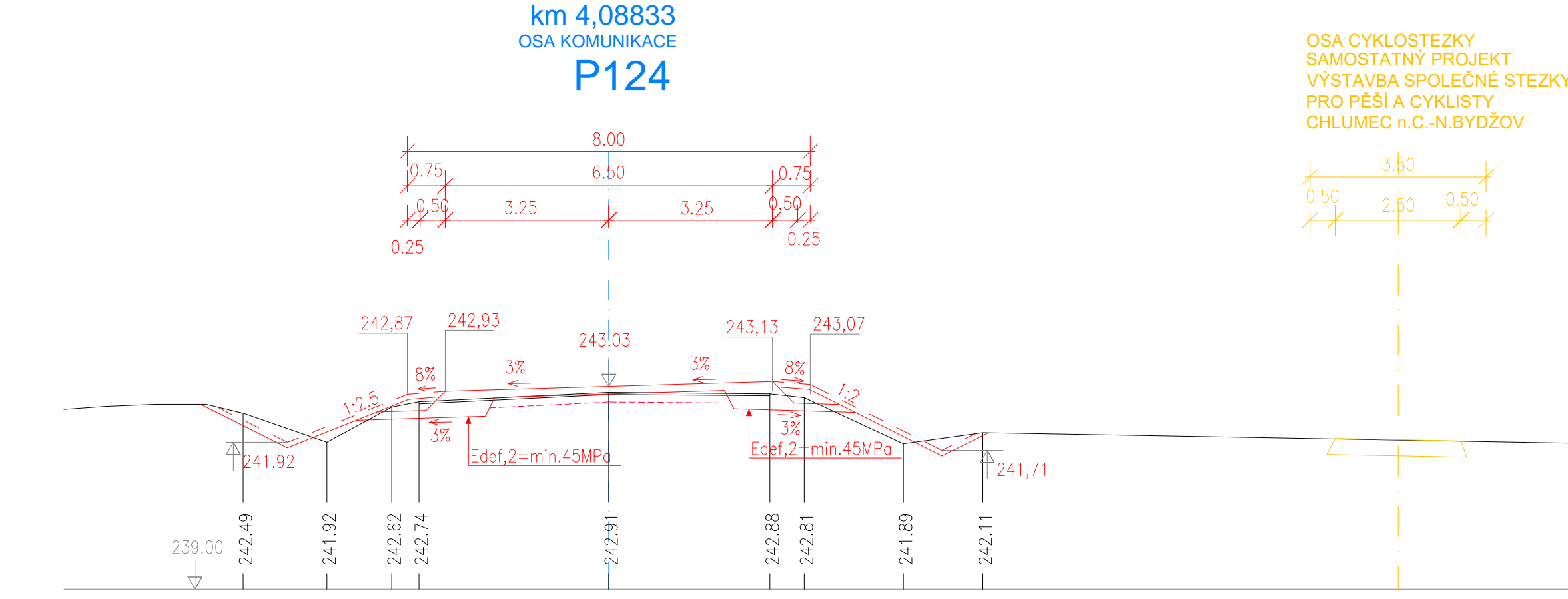
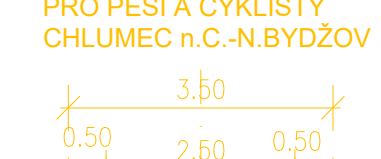
OSA CYKLOSTEŽKY
SAMOSTATNÝ PROJEKT
VÝSTAVBA SPOLEČNÉ STEŽKY
PRO PĚŠÍ A CYKLISTY
CHLUMEC n.C.-N.BYDŽOV



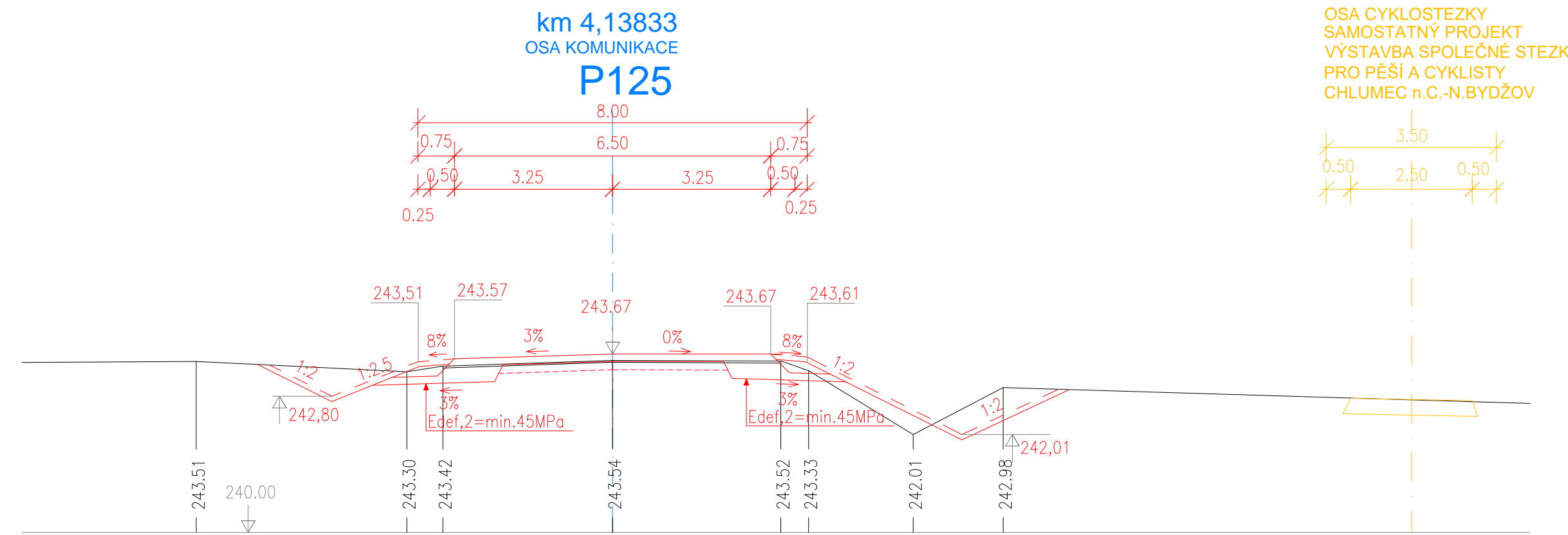

OSA CYKLOSTEŽKY
SAMOSTATNÝ PROJEKT
VÝSTAVBA SPOLEČNÉ STEŽKY
PRO PĚŠÍ A CYKLISTY
CHLUMEC n.C.-N.BYDŽOV




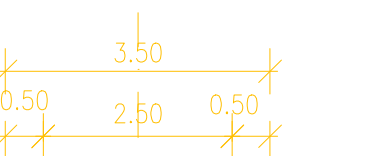
OSA CYKLOSTEŽKY
SAMOSTATNÝ PROJEKT
VÝSTAVBA SPOLEČNÉ STEŽKY
PRO PĚŠÍ A CYKLISTY
CHLUMEC n.C.-N.BYDŽOV



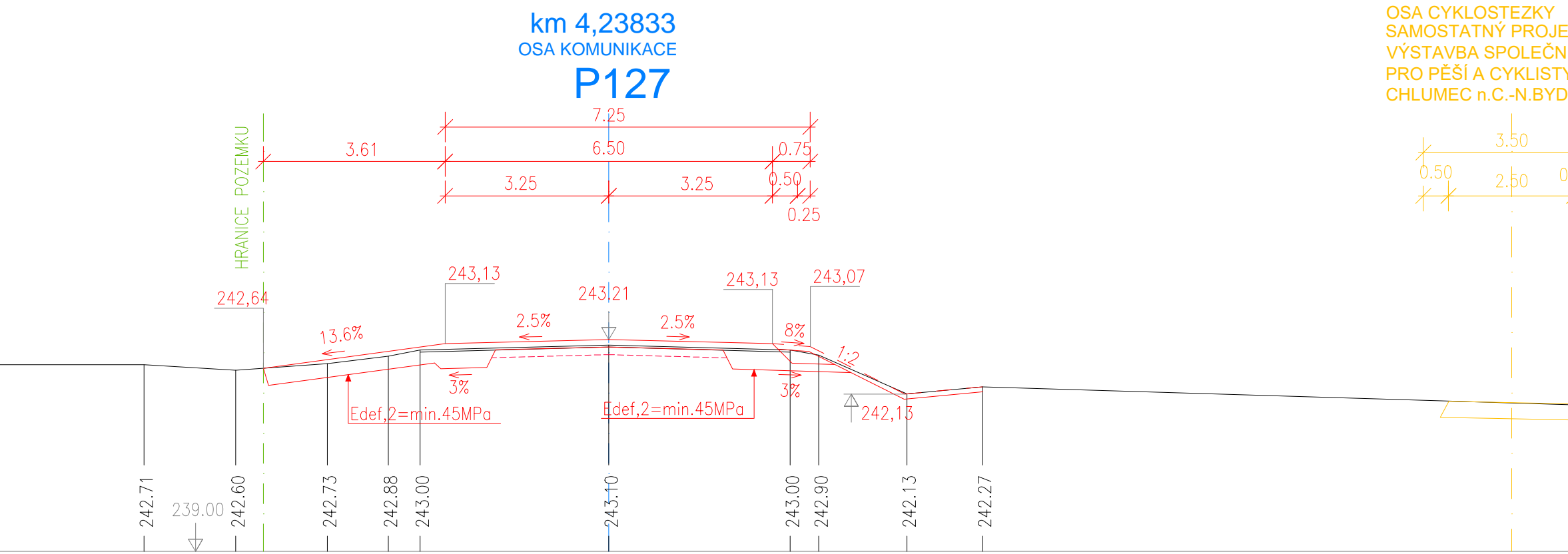
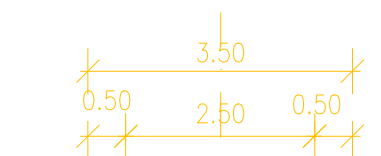
OSA CYKLOSTEŽKY
SAMOSTATNÝ PROJEKT
VÝSTAVBA SPOLEČNÉ STEŽKY
PRO PĚŠÍ A CYKLISTY
CHLUMEC n.C.-N.BYDŽOV



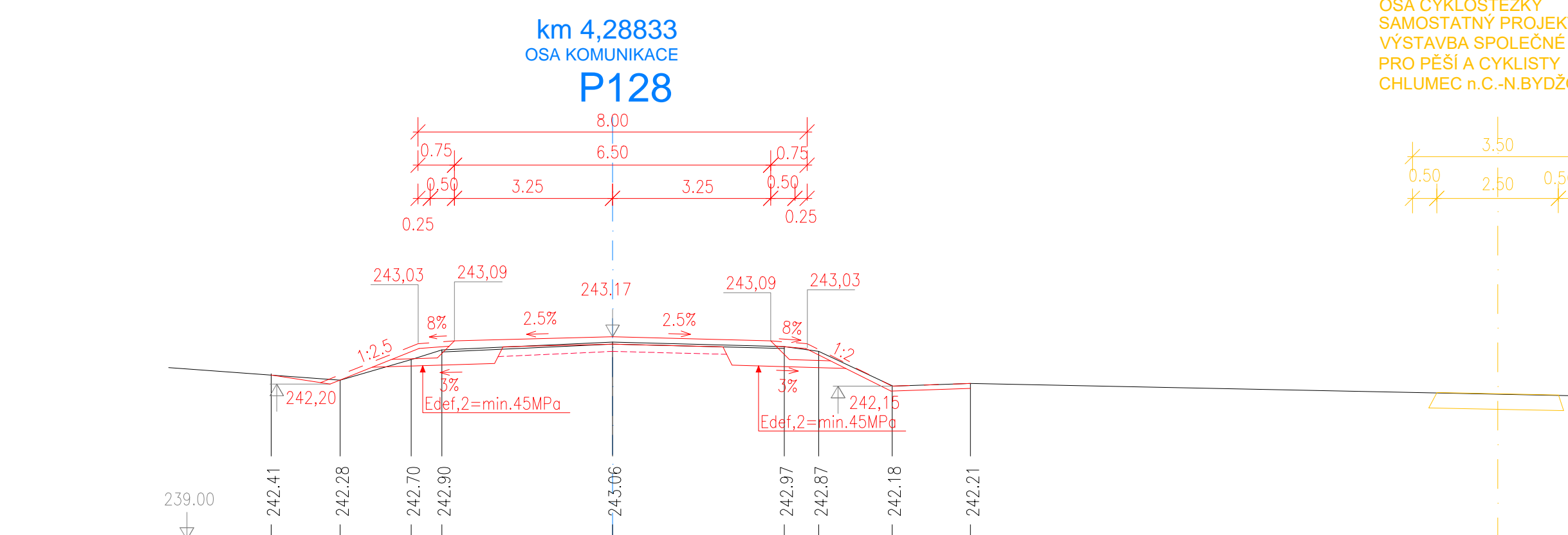
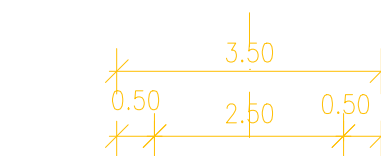
OSA CYKLOSTEŽKY
SAMOSTATNÝ PROJEKT
VÝSTAVBA SPOLEČNÉ STEŽKY
PRO PĚŠÍ A CYKLISTY
CHLUMEC n.C.-N.BYDŽOV




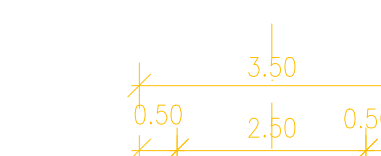
OSA CYKLOSTEŽKY
SAMOSTATNÝ PROJEKT
VÝSTAVBA SPOLEČNÉ STEŽKY
PRO PĚŠÍ A CYKLISTY
CHLUMEC n.C.-N.BYDŽOV



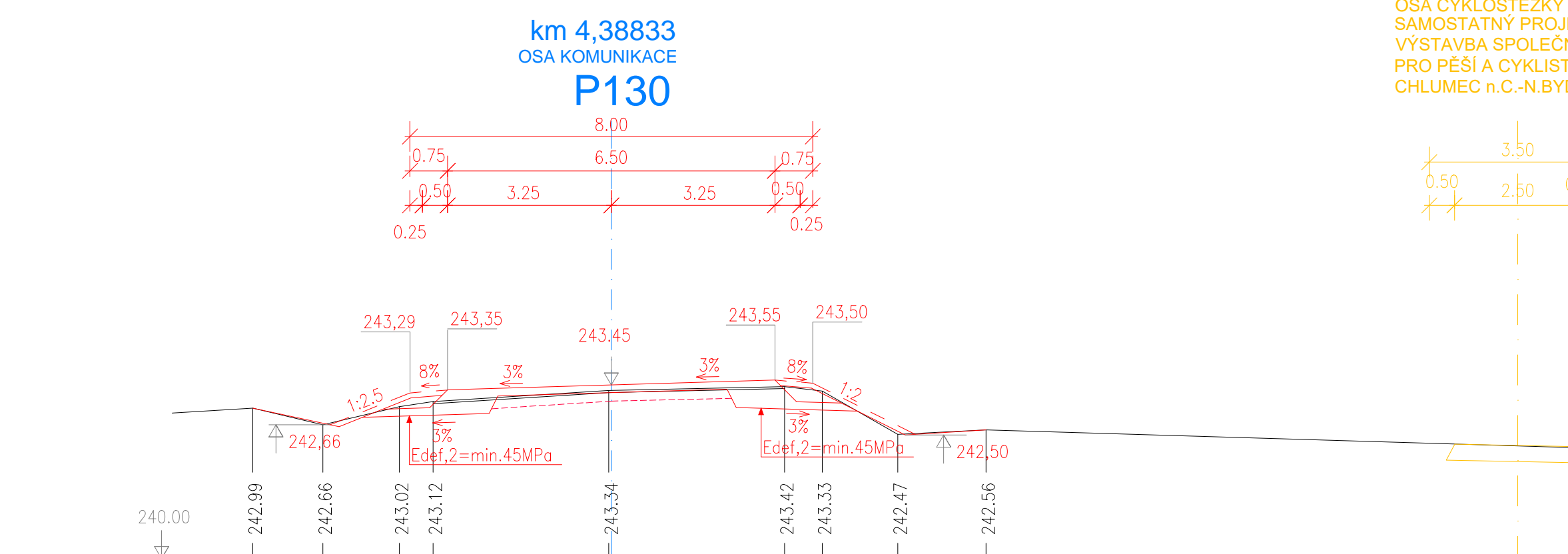
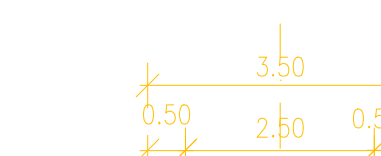
OSA CYKLOSTEŽKY
SAMOSTATNÝ PROJEKT
VÝSTAVBA SPOLEČNÉ STEŽKY
PRO PĚŠÍ A CYKLISTY
CHLUMEC n.C.-N.BYDŽOV



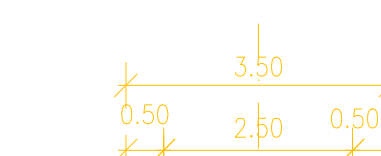
OSA CYKLOSTEŽKY
SAMOSTATNÝ PROJEKT
VÝSTAVBA SPOLEČNÉ STEŽKY
PRO PĚŠÍ A CYKLISTY
CHLUMEC n.C.-N.BYDŽOV




OSA CYKLOSTEŽKY
SAMOSTATNÝ PROJEKT
VÝSTAVBA SPOLEČNÉ STEŽKY
PRO PĚŠÍ A CYKLISTY
CHLUMEC n.C.-N.BYDŽOV



OSA CYKLOSTEŽKY
SAMOSTATNÝ PROJEKT
VÝSTAVBA SPOLEČNÉ STEŽKY
PRO PĚŠÍ A CYKLISTY
CHLUMEC n.C.-N.BYDŽOV



SOUŘADNICOVÝ SYSTÉM: JTSK		BALT p.v.		10/2018	
± 0.000 = ... m n.m.		Index	Změna	Datum	
Ing. Rotheová I.		Ing. Kučera M.		 VDI PROJEKT s.r.o. vodohospodářská a dopravní infrastruktura Pentrichova 216/Δ, 101 00 Praha 10	
Zastupující projektant Ing. Kučera M.		Řídicí inženýr projektu Ing. Kučera M.			
Akce:				Datum	
Objekt:		Královéhradecký kraj		Město	
SO/ST: CHLUMEC NAD CIDLINOU – ZÁBĚDOV		Přívodní náb. 12452, Hradec Králové 50003		Kraj	
SO 105 – ÚSEK 5; km 3.799 39 - km 4.970 17		Chlumeč n.Cidlinou		Královéhradecký	
Profese:		Technická zpráva		Formát	
Dopravní stavby		PDP5		12x44	
Různé výkresy:		Měřítko		Forma	
		1:100		Číslo v rámci	
		55/17		C.5.2.8	
CHARAKTERISTICKÉ PŘÍČNÉ REZY 1, ÚSEK 5				Forma	