

SEZNAM PŘÍLOH:





H.2. ZEMĚDĚLSKÁ PŘÍLOHA

H.2.1.	SITUACE DOTČENÝCH POZEMKŮ – ZPF	1 : 250
H.2.2.	KATASTRÁLNÍ MAPA	viz B.4.
H.2.3.	SEZNAM DOTČENÝCH POZEMKŮ – ZPF	–
H.2.4.	INFORMACE O POZEMCÍCH – ZPF	–
H.2.5.	PLÁN REKULTIVACE	–

H.2. DSP+PDPS

SOUŘADNICOVÝ SYSTÉM: S–JTSK

VÝŠKOVÝ SYSTÉM: BpV

KRESLIL:	ING. TOBEŠ, ING. ROUŠAR		 FÖRSTEROVA 175, 566 01 VYSOKÉ MÝTO EMAIL.: MDS@MDSPROJEKT.CZ	
ZPRACOVAL:	ING. TOBEŠ, ING. ROUŠAR			
TECHNICKÁ KONTROLA:	ING. MARTIN ROUŠAR			
ZODPOVĚDNÝ PROJEKTANT:	ING. JAN BURSA			
HLAVNÍ PROJEKTANT:	ING. JAN BURSA			
KRAJ: KRÁLOVEHRADECKÝ	OKRES: TRUTNOV	OBEC: HOSTINNÉ	STUPEŇ:	DSP+PDPS
INVESTOR: KRÁLOVEHRADECKÝ KRAJ, PIVOVARSKÉ NÁMĚSTÍ 1245, 500 03 HRADEC KRÁLOVÉ			ZAK.ČÍSLO:	1296–16–3
AKCE: <div>MOST EV. Č. 325–021 HOSTINNÉ, REKONSTRUKCE MOSTU</div> <div>OBJEKT: H.2. ZEMĚDĚLSKÁ PŘÍLOHA</div>			ARCHIVNÍ ČÍSLO:	1296
			DATUM:	05/2016
			FORMÁT:	A4
			MĚŘÍTKO:	
OBSAH: <div>ZEMĚDĚLSKÁ PŘÍLOHA</div>			ČÍSLO SOUPRAVY:	ČÍSLO PŘÍLOHY: H.2.