






KOORDINAČNÍ SITUACE STAVBY - I
M 1:2000

← HOŘICE

VIDOŇ
II/284 →



- LEGENDA
- NAVRŽENÉ:
- Vozovka - asphalt
 - Vyrovnání - asphalt
 - Nezpevněná krajnice
 - Vyrovnání - asf. recyklát

<div>OBJEDNATEL:</div> <div></div> <div>Královéhradecký kraj Pivovarské náměstí 1245 500 03 Hradec Králové</div>	<div>NÁZEV AKCE:</div> <div>III/28444 Červená Třebešná - Vidoň</div>											
	<div>ČÁST / STAVEBNÍ OBJEKT:</div> <div>SOUHRNNÉ ŘEŠENÍ STAVBY</div>											
	<div>PŘÍLOHA:</div> <div>Koordinační situace stavby - I</div>											
<div>ZHOTOVITEL:</div> <div></div> <div>M - PROJEKCE s.r.o. Resslova 956 500 02 Hradec Králové www.m-projekce.cz</div>	<div>ZODP. PROJEKTANT:</div>		<div>Ing. P. HÁJEK</div>		<div></div>		<div>PARÉ:</div>					
	<div>VYPRACOVAL:</div>		<div>Ing. P. HÁJEK</div>		<div></div>							
	<div>KONTROLA:</div>		<div>Ing. T. NOSEK</div>		<div></div>							
	<div>MĚŘÍTKO:</div>		<div>Č. ZAKÁZKY:</div>		<div>STUPEŇ:</div>		<div>DATUM:</div>		<div>ČÁST:</div>		<div>PŘÍLOHA:</div>	
	<div>1:2000</div>		<div>16-1-001</div>		<div>PDPS</div>		<div>05/2016</div>		<div>B</div>		<div>2.1</div>	