



(4)

OBECNÍ ÚŘAD

549 32 VELKÉ POŘÍČÍ

SUS KHK, oblast Náchod

Broumovská 90

547 01 Náchod

VÁŠ DOPIS ZNAČKY / ZE DNE

NAŠE ZNAČKA

VYŘIZUJE / LINKA

VELKÉ POŘÍČÍ
DNE:

VĚC

Ing. Král

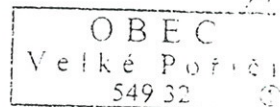
7.3.2006

Souhlas se stavbou

Obec Velké Poříčí souhlasí se stavbou (přeložka silnice II/303 Běloves – Velké Poříčí).

S pozdravem

*Ing. Josef Král
starosta obce*





Město Náchod

Masarykovo náměstí 40 PSČ 547 61

Správa a údržba silnic
Královéhradeckého kraje p.o.
Oblast Trutnov-Náchod
Broumovská 90
547 01 Náchod-Malé Poříčí

VÁŠ DOPIS ZNAČKY / ZE DNE

NAŠE ZNAČKA

VYŘIZUJE / LINKA

NÁCHOD
15.1.2007

SOUHLAS

Město Náchod souhlasí s vydáním územního rozhodnutí a stavebního povolení na stavbu „Přeložka silnice II/303 Běloves – Velké Poříčí“ v souladu s projektovou dokumentací vypracovanou firmou STRADA v.o.s., projekce dopravních staveb Hradec Králové v březnu 2000 až říjnu 2006.

Zároveň město Náchod souhlasí s navrhovaným trvalým, dočasným odnětím dotčených částí pozemků č. parc. 262/2, 265/7, 265/10, 319/2, 340/1, 340/12 v katastrálním území Malé Poříčí ze zemědělského půdního fondu, pro účely výše uvedené stavby.


Ing. Pavla Maršíková
místostarostka

MĚSTO
547 61 NÁCHOD

TELEFON
491 405 111

FAX
491 405 298

IČO
272868

BANKOVNÍ SPOJENÍ
č.ú. v.ú. 0000222551/0100

Komerční banka Náchod
č. ú. př. 19-0000222551 /0100



KRAJSKÝ ÚŘAD KRÁLOVÉHRADECKÉHO KRAJE

Odbor dopravy a silničního hospodářství

Správa a údržba silnic
Královehradeckého kraje
Oblast Trutnov - Náchod
Sportovní 508
541 03 Trutnov3

VÁŠ DOPIS ZNAČKY/ZE DNE
30.6.2006

NAŠE ZNAČKA
24781/DS/06/Ži

VYŘIZUJE / LINKA
Žilka/495 052 378

HRADEC KRÁLOVÉ
28.7.2006

ROZHODNUTÍ

Krajský úřad Královehradeckého kraje, odbor dopravy a silničního hospodářství jako příslušný silniční správní úřad ve věcech silnic I.tříd v řízení vedeném podle zákona č.500/2004 Sb., správní řád, v návaznosti na ust. § 40 odst. 3 písm. d) zákona č. 13/1997 Sb., o pozemních komunikacích, ve znění pozdějších předpisů (dále jen zákon), na základě žádosti, kterou podal podala společnost Správa a údržba silnic Královehradeckého kraje, Oblast Trutnov – Náchod, Sportovní 508, 541 03 Trutnov3 a v souladu s ust. §10 zákona a po předchozím souhlasu ŘSD ČR správa Hradec Králové, Pouchovská 401, 503 41 Hradec Králové Čj.10157-06-ŘSD-10311 ze dne 1.6.2006 a Policie ČR OŘ DI Náchod čj.:ORNA-22/čj-07-6-2006 dne 16.1.2006

p o v o l u j e

dopravního připojení – napojení přeložky silnice II/303 na silnici I/33 Běloves – Velké Poříčí za těchto podmínek:

1. Dopravní připojení sjezdu bude řešeno dle schválené PD a budou dodrženy podmínky ŘSD ČR a Policie ČR DI Náchod.
2. Stavební uspořádání dopravního připojení musí být takové, aby nedocházelo k narušení odtokových poměrů výše uvedené komunikace a ke svedení povrchových vod na komunikaci.
3. Bude zajištěn dostatečný rozhled při výjezdu na silnici I.třídy. V prostoru rozhledu nebude instalováno žádné neprůhledné oplocení, které by bránilo ve výhledu, případná vzrostlá zeleň bude odstraněna.
4. Sjezd bude navržen v neprašné úpravě a se zpevněním, které vyhovuje předpokládanému zatížení a se snadno čistitelným povrchem (asfalt, beton, zámková dlažba apod.)
5. Při budování a vlastním využívání sjezdu nesmí dojít k ohrožení bezpečnosti a plynulosti silničního provozu a ke znečišťování komunikace. Vlastník silnice II/303 bude zajišťovat řádnou údržbu připojení.
6. Před zahájením prací na realizaci vlastní stavby musí být zde požádáno o povolení zvláštního užívání silnice I. třídy pro provádění stavebních prací.
7. Toto povolení nenahrazuje stavební povolení dle zákona č. 50/1976 Sb. v platném znění (stavební zákon) ani stanovení příslušného dopravního značení.

Odůvodnění:

Dne 30.6.2006 požádala společnost Správa a údržba silnic Královéhradeckého kraje, Oblast Trutnov – Náchod, Sportovní 508, 541 03 Trutnov3 Krajský úřad Královéhradeckého kraje, odbor dopravy a silničního hospodářství o povolení dopravního připojení – napojení přeložky silnice II/303 na silnici I/33 Běloves – Velké Poříčí. Žádost byla v průběhu řízení doložena souhlasem ŘSD ČR a Policie ČR OŘ DI Náchod. Žádost byla posouzena, nebyly shledány důvody, které by bránily povolení, proto bylo rozhodnuto tak, jak je ve výroku rozhodnutí uvedeno.

Poučení:

Proti tomuto rozhodnutí lze podat odvolání do 15 dnů ode dne jeho doručení k Ministerstvu dopravy ČR v Praze prostřednictvím odboru dopravy a silničního hospodářství Krajského úřadu Královéhradeckého kraje.



Ing. Jiří Novák
vedoucí odboru dopravy
a silničního hospodářství


v.z. Pavel Žilka

Na vědomí:

ŘSD ČR, správa Hradec Králové, Pouchovská 401, Hradec Králové

Za vyhotovení tohoto povolení byl vyměřen správní poplatek ve výši Kč 1.000,- dle zákona č. 634/2004 Sb., o správních poplatcích v platném znění.



**NÁRODNÍ PAMÁTKOVÝ ÚSTAV
ÚZEMNÍ ODBORNÉ PRACOVISŤE
V JOSEFOVĚ**



Váš dopis č.j./ze dne -/z 5.2.2009
Naše č.j. NPÚ-362/560/2009/Klf
Vyřizuje/linka Mgr. Jana Kalferstová/37
Spisový znak 823/A/10
Počet listů/příloh 1/0
V Josefově dne 20.02.2009

Vážený pan
Pavel Hartman
SÚS Královéhradeckého kraje, a.s.
Broumovská 90
547 01 NÁCHOD

PÍSEMNÉ VYJÁDŘENÍ

podle zákona č. 20/1987 Sb., o státní památkové péči, v platném znění, a to na základě předložené žádosti společnosti SÚS Královéhradeckého kraje, a.s., Náchod, z 5.2.2009, o vyjádření ke **stavbě přeložky silnice II/303 Běloves – Velké Poříčí, k.ú. Běloves, Malé Poříčí, Velké Poříčí** (obec s rozšířenou působností: Náchod).

Žádost společnosti SÚS Královéhradeckého kraje, a.s. o vyjádření pro potřeby správního řízení o vydání stavebního povolení byla NPÚ ÚOP v Josefově doručena 9.2.2009; přiložena byla kompletní projektová dokumentace ke stavbě.

V předložené žádosti o vyjádření je avizována realizace staveb:

- | | | | |
|----------|--|------------|-------------------------------------|
| ▪ SO 101 | příprava území | ▪ SO 304 | přeložka vodovodu DN 80 km 0,000 |
| ▪ SO 101 | komunikace II/303 | ▪ SO 351 | dešťová kanalizace |
| ▪ SO 102 | přeložka místní komunikace | ▪ SO 352 | přeložka stoky DN 800 |
| ▪ SO 103 | přeložka silnice II/3032 | ▪ SO 353 | obetonování kanalizace DN 1000 |
| ▪ SO 104 | přeložka polní cesty | ▪ SO 381 | úprava meliorací |
| ▪ SO 105 | rekonstrukce MK | ▪ SO 382 | přeložka melioračního kanálu |
| ▪ SO 106 | přeložky cyklostezek | ▪ SO 383 | sanace studní |
| ▪ SO 107 | kruhová křižovatka | ▪ SO 420 | veřejné osvětlení |
| ▪ SO 108 | chodníky | ▪ SO 451 | přeložka dálkového optického kabelu |
| ▪ SO 201 | most přesměruji v km 0,874 | ▪ SO 452 | přeložka kabelů SEK |
| ▪ SO 202 | most přes Metuji v km 2,113 | ▪ SO 501.1 | přeložka STL plynovodů DN 160 |
| ▪ SO 203 | most přes polní cestu | ▪ SO 501.2 | přeložka STL plynovodů DN 63 |
| ▪ SO 204 | lávka pro pěši | ▪ SO 511 | přechod VTL plynovodu DN 300 |
| ▪ SO 251 | opěrná zeď v km 0,09809–0,29058 | ▪ SO 651 | přeložka kabelů ČD |
| ▪ SO 252 | opěrná zeď v km 1,428–1,518 | ▪ SO 701 | protihlukové stěny |
| ▪ SO 253 | zárubní zeď v km 3,136–3,205 | ▪ SO 702 | oplocení |
| ▪ SO 301 | přeložka vodovodu DN 600 | ▪ SO 800 | vegetační úpravy |
| ▪ SO 302 | přeložka vodovodu v km 2,400 | ▪ SO 801 | revitalizace |
| ▪ SO 303 | přeložka vodovodní přípojky v km 3,090 | | |

Výše uvedená stavba je plánována do území s archeologickými nálezy: zmínky o jednotlivých sídlech zachycené v písemných pramenech již ve 14., respektive 15. století a přímé doklady středověkého a novověkého osídlení v nevelké vzdálenosti od navržené trasy přeložky jednoznačně signalizují, že byt' trasa sama žádné nyní známé archeologické naleziště neprotíná, jde spíše jen o projev nedostatečného poznání, než doklad absence osídlení, přesněji jeho reliktní v podobě archeologických situací (viz např. Roubík, F. 1959: Soupis a mapa zaniklých osad v Čechách. Praha.; Šafář, O. 1987: Nálezy mincí na Náchodsku, In: Sb. Náchodsko od minulosti k dnešku II. Náchod.; Nohejlová-Prátová, E. 1957: Nálezy mincí v Čechách, na Moravě a ve Slezsku III, 59. Praha.; Šůla, J. 1966: Příspěvky k soupisu nálezů mincí v severovýchodních Čechách, 96. Hradec Králové. Souček, F. 1923/24:

Založení tvrze a města Hronova, Od Kladského pomezí I, 45-47. Náchod.; databáze Excerpta - archeologické lokality, zdroj: AO MVČ Hradec Králové).

První písemná zmínka o Bělovsi se váže k r. 1392, první písemná zmínka o Malém i Velkém Poříčí se váže k r. 1415.

Dopad prací uvedených v žádosti na území s archeologickými nálezy:

Realizace záměru s sebou nese faktickou likvidaci archeologických terénních situací, což ve svém dopadu znamená též likvidaci vzájemných vztahů mezi movitými a nemovitými prvky archeologického dědictví a tím i ztrátu nehmotné části archeologické pramenné základny. **V odůvodněných případech lze sice akceptovat zásah pod úroveň stávajícího terénu, nicméně je nutno zajistit odpovídající dokumentaci archeologických situací a záchranu movitých archeologických nálezů.**

Pro záchranu archeologických hodnot stavbou dotčeného území doporučujeme následující postup:

- ▲ v první etapě je nutno identifikovat místa s největší pravděpodobností výskytu archeologických situací, což konkrétně znamená zajistit provedení podrobné prospekce (pozemní i letecké) v celé plánované trase přeložky;
- ▲ na základě výsledků první etapy bude nutno provést ve vytipovaných úsecích sondáž, která potvrdí či vyloučí zjištění učiněná v prospekci;
- ▲ v místech s potvrzenou přítomností archeologických situací bude třeba provést plošný záchranný výzkum a s ohledem na možnou četnost a složitost archeologických souvrství je žádoucí jej realizovat ještě před započítím zemních, respektive stavebních prací v příslušném úseku trasy;
- ▲ místa, kde se přítomnost archeologických situací neprokáže, bude třeba v rámci vlastních stavebních dále sledovat (v některých případech se totiž ani podrobnou prospekci a následnou sondáží nemusí podařit identifikovat naprosto všechny archeologické situace).

Výše uvedené činnosti je oprávněno provést pouze k tomu určené pracoviště (tzv. „oprávněná organizace“). Tímto pracoviště je buď Archeologický ústav AV ČR nebo organizace disponující povolením Ministerstva kultury České republiky dle § 21 odst. 2 zákona č. 20/1987 Sb., o státní památkové péči, ve znění pozdějších předpisů (seznam pracovišť viz http://www.arup.cas.cz/cz/pamatkovaochrana/pamatkova_ochrana.html).

Dodržení doporučeného postupu by mělo minimalizovat dopad požadavků archeologické památkové péče na plánovanou stavbu a napomoci maximálně efektivním způsobem začlenit provedení záchranného archeologického výzkumu do jejího harmonogramu.



Ing. Blanka Adámková
vedoucí Odboru péče o nemovité kulturní památky



-2-

Přílohy: seznam oprávněných organizací;
Na vědomí: Muzeum Náchod, Masarykovo nám. 1, 547 01 Náchod – Mgr. Jan Tůma.

adresa: Okružní 418, 551 02 Jaroměř-Josefov
IČO: 75032333

telefon: +420 606 481 399

+420 491 814 337
mailto: kalferstova@josefov.npu.cz



LESY ČESKÉ REPUBLIKY, s.p.

Správa toků - oblast povodí Labe se sídlem v Hradci Králové
Přemyslova 1106, 501 68 Hradec Králové

váš dopis zn:

ze dne:

jedinečné číslo

jednací:

PID: 994/2008/957/93/731

PID: 994/2008

vyřizuje: ing.L.Nováková

tel: 495860277

gsm: 724523995

fax: 495262391

e-mail: novakova.ost57@lesy-cr.cz

datum: 19.03.2008

STRADA v.o.s.

PROJEKCE DOPRAVNÍCH STAVEB

Ječná 510

Hradec Králové

500 03

Věc :

vyjádření správce drobného vodního toku

Týká se : „Projednání návrhu projektové dokumentace pro stavební povolení
PŘELOŽKA SILNICE II/303 BĚLOVES-VELKÉ POŘÍČÍ“

ČHP 1-01-03-033

Lesy České republiky, s.p., Správa toků - oblast povodí Labe se sídlem v Hradci Králové, jakožto správci dotčeného PP Metuje č.1, se tímto vyjadřují k návrhu projektové dokumentace pro stavební povolení na stavbu „Přeložka silnice II/303 Běloves-Velké Poříčí“ projednávaném na vstupním výrobním výboru uskutečněném dne 29.02.2008 v Náchodě v objektu Správě a údržbě silnic Královéhradeckého kraje.

Žádáme, abyste vzali na vědomí tyto následující námi zjištěné skutečnosti:

- Plánovanou stavbou přeložky silnice je dotčený vodní tok PP Metuje č.1 (ČHP 1-01-03-033) ve správě LČR,s.p.
- Lesy ČR,s.p. zadaly vypracování Studie odtokových poměrů v povodí bezejmenných vodotečí pravostranných přítoků Metuje, na jejímž podkladě příslušný správce toků přistoupil ke zpracování investičního záměru Revitalizace pravostranného přítoku Metuje-Velké Poříčí.
- **Investor (Správa a údržba silnic Královéhradeckého kraje – dále jen SÚS) nám nepředložil k vyjádření projektovou dokumentaci Přeložky silnice k územnímu řízení a jako naše stanovisko použila „Sdělení k záměru-Přeložka silnice II/303,Běloves-Velké Poříčí“. Toto sdělení bylo odezvou na existenci záměru na stavbu přeložky silnice, která však kolidovala s navrženou trasou námi plánované revitalizace PP Metuje č.1.**
Na vzniklý problém střetu našich zájmů a zájmů SÚS jsme v tomto sdělení upozornili a vyzvali SÚS k jednání. Bohužel bez jakékoliv odezvy – ze strany SÚS jsme nezaznamenali ani náznaky komunikace.
- Stavbou přeložky silnice bude zrušen pás vegetace, který zde plní úlohu odvodňovacího koryta včetně vytvoření své nivy odvádějící vodu do Metuje. Mimo řeku Metuji je tu údolnicí krajiny se zastoupením vegetace ve všech formacích (bylinné, keřové, stromové), vytváří zde pásový koridor s útočištěm pro mnoha druhů živočichů. Tento pás vegetace měl sloužit k námi plánované revitalizaci vodního toku, kam měl být přeložen.
- Zpracovaná EIA – „Stanovisko k posouzení vlivů provedení záměru na životní prostředí“ neřeší uvažovanou přeložku PP Metuje č.1, která je vyvolaná vrámci vaší stavby zrušením železniční schybky.



LESY ČESKÉ REPUBLIKY, s.p.

Správa toků - oblast povodí Labe se sídlem v Hradci Králové
Přemyslova 1106, 501 68 Hradec Králové

110

- Předložený návrh PD přeložky silnice pro stavební povolení rovněž neřeší přeložku PP Metuje č.1. Poněvadž se v rámci stavby přeložky silnice zruší železniční schyбка, která dosud převáděla PP Metuje č.1, je nutné abyste neprodleně řešili přeložku tohoto dotčeného vodního toku, neboť nám bylo provedení plánované revitalizace vámi navrženou stavbou přeložky silnice znemožněno. Požadujeme, aby technické řešení přeložky vodního toku bylo provedeno co nejbližší přírodě blízkému stavu.

S pozdravem

Ing. Tomáš SAJDL

Lesy České republiky, s.p.,
vedoucí Správy toků - oblast povodí Labe





Povodí Labe, státní podnik
Víta Nejedlého 951, 500 03 Hradec Králové

TELEFON 49 50 88 111
FAX 49 54 11 452
E-MAIL labe@pla.cz
IČ 70890005
DIČ CZ70890005
Bankovní spojení: ČSOB Hradec Králové
č.ú. 103914702/0300
IBAN CZ610300000000103914702
Obchodní rejstřík: spis. zn. A. 9473 vedená
u Krajského soudu v HK

SÚS Královéhradeckého kraje a.s.
Broumovská 90
547 01 Náchod – Malé Poříčí

VÁŠ DOPIS ZNAČKY / ZE DNE

NAŠE ZNAČKA
PVZ/09/7872/Vn/0

VYŘIZUJE/LINKA
Ilona Vavřínová / 675
Králíček

HRADEC KRÁLOVÉ
31.3.2009

Přeložka silnice II/303 Běloves – Velké Poříčí

Dne 11.3.2009 jsme obdrželi prostřednictvím pracoviště závodu Hradec Králové Vaši žádost o stanovisko k projektové dokumentaci pro stavební řízení na výše uvedenou akci. Dle předloženého podkladu je zřejmé, že se jedná o novostavbu silničního tělesa o celkové délce 3,650 km, která bude realizována v údolní nivě toku Metuje. Ve dvou místech (silniční staničení 0,874 km a 2,113 km) přechází komunikace pomocí mostních konstrukcí tok Metuje. Mosty jsou dle předložené PD navrženy v dostatečné niveletě s ohledem na hladinu Q_{100} s příslušnou rezervou. Odvodnění komunikace je řešeno částečně dešťovou kanalizací a částečně otevřenými rigoly, svedenými do jímky opatřené hradítky a následně vypouštěné do Metuje. V úseku 0,740 ve staničení komunikace je navržena přeložka vodovodu DN 600 (SO 301.1) a dále přeložka kanalizace DN 800 (SO 352). V tomto úseku se nachází stávající protipovodňová hráz ve vlastnictví Povodí Labe státní podnik Hradec Králové. Hráz je opevněná polovegetačními tvárnicemi.

K navrhovanému záměru vydal náš podnik závazné **stanovisko správce povodí** dopisem ze dne 6.2.2006 pod čj. PVZ/06/2427/Vn/0.

K předložené PD konstatujeme následující :

- Před vydáním stavebního povolení požadujeme předložit k odsouhlasení detailní výkresy výustních objektů u mostů přes vodní tok Metuji. U mostu SO 201 je koryto vodního toku upraveno kamennou dlažbou na levém i pravém břehu.
- Požadujeme předložit detailní popis prací (vhodnost materiálů při obnově hráze, postup hutnění, apod.) v technické zprávě přeložky vodovodu SO 301.1 a přeložky kanalizace SO 352 v místě křížení protipovodňové hráze, včetně detailního výkresu.
- V případě porušení ochranné protipovodňové hráze při provádění jakékoli činnosti při výstavbě, bude tato skutečnost oznámena našemu pracovišti závodu - p. Králíček, ☎ 606 643 441 a následně dohodnut postup odstranění poruchy.
- Při stavbě musí být zabráněno padání stavebního materiálu do koryta vodního toku Metuje. V případě, že se tomuto nepodaří zabránit, musí být neprodleně odstraněn.
- S ohledem na charakter stavby je třeba před vlastní realizací zpracovat povodňový plán po dobu výstavby.

- Dále požadujeme oznámení zahájení a ukončení stavebních prací prováděných v blízkosti vodního toku Metuje našemu pracovišti závodu – p. Králíček, ☎ 491 422 540, MT 606 643 441.

Povodň Labe,
středočeský úřad
Vita Ngjedičova 951
500 03 HRADEC KRÁLOVÉ



Ing. Petr Martínek
vedoucí odboru
péče o vodní zdroje

Příloha
1 x PD k SŘ
Na vědomí
PL – závod 41



LESY ČESKÉ REPUBLIKY, s.p.

Správa toků - oblast povodí Labe se sídlem v Hradci Králové
Přemyslova 1106, 501 68 Hradec Králové

váš dopis zn:

ze dne:

jedinečné číslo

Jednací:

994/2008/957/93/731

PID:

994/2008

vyřizuje:

ing.L.Nováková

tel:

495860277

gsm:

724523995

fax:

495262391

e-mail:

novakova.ost57@lesy.cz

STRADA v.o.s.

PROJEKCE DOPRAVNÍCH STAVEB

Ječná 510

Hradec Králové

500 03

datum:

19.03.2008

Věc :

vyjádření správce drobného vodního toku

Týká se :

*Projednání návrhu projektové dokumentace pro stavební povolení
PŘELOŽKA SILNICE II/303 BĚLOVES-VELKÉ POŘÍČÍ*

ČHP 1-01-03-033

Lesy České republiky, s.p., Správa toků - oblast povodí Labe se sídlem v Hradci Králové, jakožto správce dotčeného PP Metuje č.1, se tímto vyjadřují k návrhu projektové dokumentace pro stavební povolení na stavbu „Přeložka silnice II/303 Běloves-Velké Poříčí“ projednávaném na vstupním výrobním výboru uskutečněném dne 29.02.2008 v Náchodě v objektu Správy a údržby silnic Královéhradeckého kraje.

Žádáme, abyste vzali na vědomí tyto následující námi zjištěné skutečnosti:

- > Plánovanou stavbou přeložky silnice je dotčený vodní tok PP Metuje č.1 (ČHP 1-01-03-033) ve správě LČR,s.p.
 - > Lesy ČR,s.p. zadaly vypracování Studie odtokových poměrů v povodí bezejmenných vodotečí pravostranných přítoků Metuje, na jejímž podkladě příslušný správce toků přistoupil ke zpracování investičního záměru Revitalizace pravostranného přítoku Metuje-Velké Poříčí.
 - > Investor (Správa a údržba silnic Královéhradeckého kraje – dále jen SÚS) nám nepředložil k vyjádření projektovou dokumentaci Přeložky silnice k územnímu řízení a jako naše stanovisko použila „Sdělení k záměru-Přeložka silnice II/303,Běloves-Velké Poříčí“. Toto sdělení bylo odezvou na existenci záměru na stavbu přeložky silnice, která však kolidovala s navrženou trasou námi plánované revitalizace PP Metuje č.1.
- Na vzniklý problém střetu našich zájmů a zájmů SÚS jsme v tomto sdělení upozornili a vyzvali SÚS k jednání. Bohužel bez jakékoliv odezvy – ze strany SÚS jsme nezaznamenali ani náznaky komunikace.
- > Stavbou přeložky silnice bude zrušen pás vegetace, který zde plní úlohu odvodňovacího koryta včetně vytvoření své nivy odvádějící vodu do Metuje. Mimo řeku Metuji je tu údolnicí krajiny se zastoupením vegetace ve všech formacích (bylinné, keřové, stromové), vytváří zde pásový koridor s útočištěm pro mnoha druhů živočichů. Tento pás vegetace měl sloužit k námi plánované revitalizaci vodního toku, kam měl být přeložen.
 - > Zpracovaná EIA – „Stanovisko k posouzení vlivů provedení záměru na životní prostředí“ neřeší uvažovanou přeložku PP Metuje č.1, která je vyvolaná vrámci vaší stavby zrušením železniční schyby.



LESY ČESKÉ REPUBLIKY, s.p.

Správa toků - oblast povodí Labe se sídlem v Hradci Králové
Přemyslova 1106, 501 68 Hradec Králové

- Předložený návrh PD přeložky silnice pro stavební povolení rovněž neřeší přeložku PP Metuje č.1. Poněvadž se v rámci stavby přeložky silnice zruší železniční schybka, která dosud převáděla PP Metuje č.1, je nutné abyste neprodleně řešili přeložku tohoto dotčeného vodního toku, neboť nám bylo provedení plánované revitalizace vámi navrženou stavbou přeložky silnice znemožněno. Požadujeme, aby technické řešení přeložky vodního toku bylo provedeno co nejblíže přírodě blízkému stavu.

S pozdravem

Ing. Tomáš SAJDL

Lesy České republiky, s.p.,
vedoucí Správy toků - oblast povodí Labe

Městský úřad Náchod, odbor životního prostředí

Masarykovo náměstí 40, 547 61 Náchod

Č.j. 1427/2006/ŽP/Cj/Čs/Sy/V

Náchod 2. května 2006

Vyřizuje: Cejnarová

telefon: 491 405 459

e-mail: katerina.cejnarova@mestonachod.cz

Na vědomí:

Správa a údržba silnic Královéhradeckého kraje, příspěvková organizace

Oblast Trutnov – Náchod

Sportovní 508, 541 03 Trutnov 3

Vyjádření k projektové dokumentaci na akci „Přeložka silnice II/303 Běloves – Velké Poříčí“

Městský úřad Náchod, odbor životního prostředí (dále jen „správní orgán“), obdržel dne 17. března 2006 žádost žadatele, kterým je Správa a údržba silnic Královéhradeckého kraje, příspěvková společnost, Oblast Trutnov – Náchod, Sportovní 508, 541 03 Trutnov 3, o souhrnné vyjádření na akci „Přeložka silnice II/303 Běloves – Velké Poříčí“. K žádosti žadatel předložil projektovou dokumentaci pro územní řízení vypracovanou společností STRADA v. o. s., Ječná 510, 500 03 Hradec Králové, v březnu 2000. K žádosti žadatel předložil kopii souhlasného stanoviska správce povodí podniku Povodí Labe, státní podnik, Víta Nejedlého 951, 500 03 Hradec Králové, značky PVZ/06/2427/Vn/0 ze dne 6. 2. 2006 a také kopii stanoviska Zemědělské vodohospodářské správy, Oblast povodí Labe – Pracoviště Náchod, Tyršova 59, 547 01 Náchod, značky OPL/PN/80/06-Ing.Ku ze dne 1. 3. 2006.

Předložená projektová dokumentace řeší návrh výstavby nové trasy silnice II/303, která začíná stykovou křižovatkou se silnicí I/33 u hraničního přechodu Běloves a končí v přímém úseku v napojení na stávající silnici II/303 v oblasti za „Železnákem“ před zástavbou Velkého Poříčí. Délka nové trasy je 3, 650 km a komunikace je navržena v kategorii S 11,5/80. Nová trasa silnice II/303 je navržena do záplavového území vodního toku Metuje. Trasa silnice kříží vodní tok ve staničení silnice 0,874 km a 2,113 km, vždy mostem o třech polích s rozpětím jednotlivých polí 26 + 30 + 26 m.

Součástí projektové dokumentace je posudek „Hydrotechnické posouzení přeložky silnice II/303 Běloves – Velké Poříčí“, zpracovaný společností HYDRO Expert spol. s r.o., Praha, v prosinci 1999 a posudek „Náchod – trasa úseku nové silnice – hydrogeologické posouzení“, zpracovaný společností GGS Litomyšl s.r.o., J.E. Purkyně 918, 570 01 Litomyšl, v lednu 2000.

Ze závěru hydrotechnického posouzení vyplývá, že realizaci přeložky silnice dojde k ovlivnění povodňových průtoků v zájmovém území, a to zejména v oblasti Malého Poříčí. Ovlivnění hladin při průtoku Q_{100} se nejvíce projeví v úseku maximálního zúžení inundace v oblasti pod Malým Poříčím. V této oblasti dojde ke vzduť hladiny o cca 35 cm a současně vlivem výrazné koncentrace proudu i ke zvýšení rychlosti proudící vody. Toto vzduť nezasahuje oblast se zástavbou. Ovlivnění hladiny v zástavbě Malého Poříčí při stejném průtoku by nemělo za běžných situací přesáhnout 20 cm.

Ze závěru hydrogeologického posouzení vyplývá, že realizaci stavby přeložky silnice by nemělo dojít k výraznějšímu hydrogeologickému ovlivnění a režim mělkého obzoru podzemních vod by neměl být ovlivněn. Ke krátkodobému ovlivnění hladiny podzemní vody může dojít při přeložce kanalizace v jižní části trasy a při zakládání mostů a opěrných zdí.

Technická řešení zakládání by měla být taková, aby nedošlo k trvalému snížení hladiny podzemní vody (není možné trvalé plošné ani liniové odvodnění). Pro vyloučení případných střetů zájmů považuje zpracovatel hydrogeologického posouzení za nutné před zahájením prací provést zaměření hladin navrhovaných objektů studní a provést vzorkování vody v několika vybraných objektech. Dále je ze závěru zřejmé, že při realizaci přeložky silnice dojde k likvidaci jedné studny v trase přeložky, v blízkosti trasy se nacházejí dva sledované vrty ČHMÚ, které by neměly být při stavební činnosti likvidovány a že nelze vyloučit krátkodobé ovlivnění měřených hladin ve sledovaném vrtu V-15 při realizaci přeložky kanalizace. V případě, že by došlo k ovlivnění objektů ČHMÚ z hlediska dlouhodobého měření, je ze strany ČHMÚ požadována realizace náhradních objektů obdobných parametrů.

Na uvedenou akci proběhlo posuzování vlivů na životní prostředí podle zákona číslo 100/2001 Sb., o posuzování vlivů na životní prostředí, v platném znění (dále jen „zákon“). V únoru 2005 byla na uvedenou stavbu zpracována dokumentace v rozsahu přílohy č. 4 zákona a součástí této dokumentace bylo mimo jiné také biologické hodnocení s navrženými opatřeními. V červnu 2005 byl vypracován posudek podle § 9 zákona a souhlasné stanovisko Krajského úřadu Královéhradeckého kraje bylo vydáno s tím, že řada podmínek tohoto souhlasného stanoviska bude zapracována v následujících stupních projektové dokumentace.

Správní orgán vydává k žádosti a k předložené projektové dokumentaci záměru následující vyjádření:

1. Z hlediska ochrany zemědělského půdního fondu, podle ustanovení § 9 odst. 1 zákona č. 334/1992 Sb., o ochraně zemědělského půdního fondu, ve znění pozdějších předpisů, je k odnětí půdy ze ZPF pro výše uvedený záměr třeba souhlasu orgánu ochrany ZPF, který je nezbytný k vydání rozhodnutí podle zvláštních předpisů. Žádost o souhlas k odnětí půdy ze ZPF je třeba podat u výše nadepsaného správního orgánu. Formulář žádosti je zveřejněn na internetových stránkách Města Náchod.)

2. Z hlediska zájmů chráněných zákonem č. 114/1992 Sb., o ochraně přírody a krajiny, správní orgán konstatuje, že z dokumentace vlivů na životní prostředí vyplývají některá doporučení pro přípravu stavby přeložky. Jedná se o stavby, případně nové využití území (zasakovací jímky, náhradní mokřady, dostatečné plochy pro náhradní zeleň). Umístění těchto ploch, případně staveb je neoddělitelnou součástí stavby přeložky a je třeba, aby byly tyto návrhy projednány již ve fázi územního řízení.

Správní orgán proto požaduje, aby byla předložená projektová dokumentace z roku 2000 dopracována ve smyslu opatření navržených v dokumentaci vlivů na životní prostředí a předložena správnímu orgánu k vyjádření.

3. Z hlediska zájmů chráněných zákonem číslo 254/2001 Sb., o vodách a o změně některých zákonů (vodní zákon), v platném znění (dále jen „vodní zákon“), správní orgán konstatuje, že záměr stavby přeložky silnice II/303 Běloves - Velké Poříčí je navržen do záplavového území řeky Metuje a jeho realizace ovlivní vodní poměry v zájmovém území. **Záměr předložený k vyjádření není dostatečně doložený a v souladu s ustanovením § 18 odst. 1 vodního zákona není jeho umístění do zájmového území v této podobě možné.**

Záměr je nutné dopracovat ve smyslu opatření na úseku vodního práva navržených v dokumentaci posuzování vlivu na životní prostředí a uvedených v podmínkách souhlasného stanoviska Krajského úřadu Královéhradeckého kraje z hlediska přijatelnosti vlivu záměru na životní prostředí.

Proto musí být projektová dokumentace záměru pro územní řízení upravena a doplněna

- návrhem křižovatky komunikace III/3032 s nově navrženou trasou silnice II/303 tak, aby umožňovala bezproblémové řešení protipovodňové ochrany území,

- zákresem rozsahu meliorovaných pozemků v zájmovém území a zahrnutím oprav, úprav, popřípadě změn tras stávajících odvodňovacích zařízení jako stavebních objektů do seznamu stavebních objektů stavby, rozsah oprav a úprav musí být navržen způsobem zajišťující funkčnost odvodňovacích zařízení,

- zákresem veškerých stávajících propustků pod drážním tělesem ČD v celé délce souběhu nebo ovlivnění novou trasou silnice II/303 a návrhem plynulé návaznosti navrženého odvedení srážkových vod na základě hydrotechnických výpočtů až do vodního toku Metuje, v případě potřeby řešením akumulace pro zachycení přívalových srážkových vod,

- návrhem opatření vyplývajících ze závěrů hydrogeologického posouzení přeložky silnice, týkajících se pozorovacích vrtů ČHMÚ, zrušení stavby studny a zaměření hladin vody v existujících studních, popřípadě návrhem opatření činěných při ztrátě nebo zhoršení jakosti vody ve studních,

Dále musí být projektová dokumentace záměru doplněna

- uvažovanou přeložkou pravobřežního přítoku číslo 1 vodního toku Metuje od Pavlišova v prostoru „Železnáku“ směrem k Náchodu a zahrnutím do seznamu stavebních objektů (vodních děl) stavby a návrhem trasy přeložky až do vodního toku Metuje,

- zdůvodněním stavebního objektu SO 104 Přeložka polní cesty z důvodu, že navržené nájezdové násypy polní cesty pro úrovně křížení s přeložkou silnice nejsou zohledněny v hydrotechnickém posouzení přeložky silnice a v současné době je polní cesta v zájmovém území nahrazena asfaltovou cyklostezkou,

- návrhem křížení stávající cyklostezky s přeložkou silnice mimoúrovňovým křížením pod silničním mostem ve staničení silnice 2,113 km,

- seznamem všech stavebních objektů záměru s rozdělením na stavební objekty dopravní, stavební objekty obecného charakteru a stavební objekty vodních děl.

Správní orgán s ohledem na výše uvedené skutečnosti požaduje, aby předložená projektová dokumentace byla dopracována a upravena ve smyslu opatření na úseku vodního práva navržených v dokumentaci vlivů na životní prostředí pro fázi přípravy a v souladu se současným stavem v území, prokazatelně označena datem doplnění a úprav a následně předložena správnímu orgánu k vyjádření.

Správní orgán upozorňuje žadatele, že v zájmovém území v katastrálním území Velké Poříčí činí Obec Velké Poříčí kroky vedoucí k vybudování protipovodňového opatření v dolní části obce s převedením průtoků v Metuji vyšších než Q_5 v úseku od zatáčky pod hospodou „U Hanušů“ hrazeným rozdělovacím objektem a průlehem do luk a polí na pravém břehu řeky a navrácením těchto vod do koryta vodního toku na úrovni staničení silnice 2,5 km. S tímto záměrem, který usměrní vyšší průtoky v Metuji do poríčských luk, hydrotechnické posouzení přeložky silnice z roku 1999 neuvažuje.

K žádosti o vyjádření nebo o doplněk vyjádření k doplněné projektové dokumentaci pro umístění záměru přeložky silnice podle ustanovení § 18 vodního zákona, je nutné doložit aktualizované stanovisko správce povodí k této projektové dokumentaci.

4. Z hlediska odpadového hospodářství lze, v souladu s ustanovením § 79 odst. 3 zákona číslo 185/2001 Sb., o odpadech a o změně některých dalších zákonů, v platném znění, s výše uvedeným záměrem souhlasit za předpokladu, že při demoličních a stavebních pracích budou odpady náležitě separovány a využity nebo odstraněny v zařízeních k těmto účelům určených.

5. Z hlediska zájmů chráněných zákonem číslo 289/1995 Sb., o lesích a o změně a doplnění některých zákonů (lesní zákon), ve znění pozdějších předpisů a z hlediska ochrany ovzduší nemá správní orgán k výše uvedenému záměru připomínek.

Městský úřad Náchod
odbor životního prostředí
547 61 N Á Č H O D

Ing. Libor Hejduk
vedoucí odboru životního prostředí

Příloha:

Projektová dokumentace z roku 2000 k úpravě a dopracování

Česká republika – Ministerstvo obrany
Vojenská ubytovací a stavební správa Pardubice
se sídlem Teplého 1899/C 530 02 Pardubice

č.j. 751-ÚP/2008-1420

STRADA, v.o.s.
Ječná 510

500 03 Hradec Králové

Vaše č.j. : 13/08
Ze dne : 1. 2. 2008

V Pardubicích dne 7. 3. 2008
Výtisk číslo: 1
Počet listů : 1
Příloha : 1 / 1 sit.

Věc: „ Přeložka silnice II / 303 Náchod – Velké Poříčí “

Ve smyslu § 175 zákona č.183/2006 Sb., o územním plánování a stavebním řádu (stavební zákon) a zákona č. 222/1999 Sb. o zajišťování obrany České republiky v platných zněních, Vám sděluji výsledek schvalovacího řízení z hlediska zájmů obrany státu.

Proti předloženému návrhu nemám námitek a vydávám

z á v a z n é s t a n o v i s k o

České republiky – Ministerstva obrany, jejímž jménem jedná na základě pověření ministryně obrany ČR č.j. 2274/2007-8764 ze dne 19.11.2007 ve smyslu § 7, odst. 2 zák. č. 219/2000 Sb. Ing. Miroslav Máslo, ředitel Vojenské ubytovací a stavební správy Pardubice se sídlem Teplého 1899/C, 530 02 Pardubice.

Realizace akce se povoluje při dodržení údajů projektové dokumentace (situování, výška, rozsah apod.) a níže uvedených podmínek, které požadují zahrnout do výrokové části rozhodnutí.

Stanovisko je platné dva roky za předpokladu, že nedojde ke změnám v hlavních parametrech stavby. Nebude-li stavba v termínu zahájena, musí být požádáno o nové stanovisko (včetně nového předložení dokumentace) nejméně 60 dnů před ukončením platnosti.

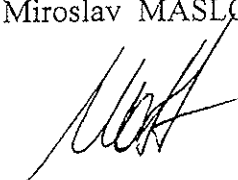
Stanovisko platí současně pro všechny další stupně projektu i pro veškeré další řízení (vodoprávní, veřejnoprávní apod.). Na jeho základě lze vydat územní rozhodnutí i vodohospodářské rozhodnutí, případně i stavební povolení. Investor (projektant) má právo k jeho rozmnožení a použití pro všechny potřebné účely, je však povinen předat ho v opisu všem dalším složkám, které budou na akci spoluúčastny, aby se zabránilo zbytečnému projednávání.

Vzhledem k tomu, že žadatel (stavebník,...) k žádosti nepředložil výpisy z LV a ani jiným způsobem nedoložil stav majetkoprávního uspořádání dotčených nemovitostí, nelze toto stanovisko v žádném případě pokládat za souhlas vlastníka nemovitosti v případě, že jsou navrhovanou stavbou (rekonstrukcí,...) dotčena jakákoliv vlastnická práva k nemovitostem ve vlastnictví ČR, ke kterým má Ministerstvo obrany příslušnost hospodaření.

1. Po dobu realizace akce požadují zachovat průjezdnost silnice II / 303 v celém profilu. Případnou uzavírku silnice II / 303, její omezení a objízďkové trasy je třeba odsouhlasit s Regionálním úřadem vojenské dopravy, ul. Komenského 224, Hradec Králové, prap. Grešová Markéta, tel. č. 973 252 093.
2. V zájmové lokalitě se mohou nacházet objekty bývalého hraničního opevnění. Tyto je třeba respektovat včetně příjezdu k nim z veřejné komunikace pokud existuje.

V řešené lokalitě se nenachází vojenské inž. sítě.

Ředitel
Ing. Miroslav MÁSL



Kontaktní osoba : Zdeněk Šmahel, telefon 973 245 629

Regionální úřad vojenské dopravy
Hradec Králové

Čj. 44-28/2008-1397

V Hradci Králové dne 4. února 2008
Výtisk číslo : 1
Počet listů : 1
Přílohy neutažované:

STRADA v.o.s.
Ječná 510


500 03 Hradec Králové

Věc : Přeložka sil. II/303, Náchod - Velké Poříčí
Vaše značka: 13/08/DE

Z hlediska zájmů orgánů vojenské dopravy nemám připomínek k akci :
Přeložka sil. II/303, Náchod - Velké Poříčí

Dané stanovisko je nedílnou součástí souhrnného vyjádření vojenské správy
zastoupené VUSS Pardubice

Ceská republika - vojenská správa
zastoupená
Ředitelem Regionálního úřadu vojenské dopravy
Hradec Králové
podplukovníkem Ing. Jiřím Vernerem



Regionální úřad vojenské dopravy Hradec Králové, Komenského 224, 500 01 Hr. Králové
Vyřizuje : por. Bc. Markéta Grešová tel: 973 25 20 93 fax: 973 25 20 73



LESY ČESKÉ REPUBLIKY, s.p.

Správa toků - oblast povodí Labe, Přemyslova 1106, 501 68 Hradec Králové

váš dopis zn:

ze dne:

naše zn.:

36/953/93/161/2006

vyřizuje:

tel.:

gsm:

fax:

e-mail:

Ing. J. Kubíček

495860277, 724523997

495262391

kubicek.ost53@lesy-cr.cz

datum:

4. 1. 2006

Správa a údržba silnic královéhradeckého kraje
divize Náchod
Broumovská 90
547 01 Náchod

Věc: Sdělení k záměru „Přeložka silnice II/303, Běloves- Velké Poříčí“

Lesy České republiky s.p., Správa toků-oblast povodí Labe, jako správce bezejmenného drobného vodního toku-pravostranný přítok Metuje č.1" (číslo hydrologického pořadí 1-01-03-033), Vám sděluje že při projednávání investičního záměru revitalizace výše uvedeného vodního toku jsme zjistily, že nově navrhovaná trasa silnice II/303 kříží tento vodní tok.

Bezejmenný pravostranný přítok Metuje je tokem bystřinného charakteru, vyznačující se velkou rozkolísaností průtoků s výraznými projevy boční a dnové eroze spojené s intenzivní tvorbou a pohybem splavenin. Ve střední části vodní tok kříží komunikaci s železnicí ve směru Náchod-Hronov. V tomto místě, kde dojde ke křížení toku i s nově navrhovanou trasou komunikace dochází zejména při jarním tání sněhu a přívalových deštích k rozlivu vody do přilehlé louky. Zde se tato povrchová voda soustřeďuje (včetně vod stékajících z poříčského hřebene) a postupně dochází k jejímu odtoku-propustkem pod železnicí a pásem dřevinné vegetace (dle ZVM odvodňovacím kanálem) do řeky Metuje.

Bohužel Však tato okolnost nebyla při zpracovávání projektové dokumentace ani při posuzování vlivu na životní prostředí zohledněna a navrhovaná trasa komunikace je z části co nejvíce přimknuta k drážnímu tělesu a počítá s likvidací pásu této vegetace (odvodnění).

Ani samotné řešení křížení toku a odvedení povrchových nebylo pravděpodobně projednáno se správcem toku.

Vzhledem k tomu, že v zastavěné části obce je tento vodní tok zatrubněn a plní současně funkci veřejné kanalizace přistoupily jsme na základě zpracované studie odtokových poměrů k zpracování investičního záměru revitalizace toku spočívající v odklonění stávajícího koryta před železniční šybkou u viaduktu ve Velkém Poříčí (objekt skluzu), vytvořením nového zemního koryta v délce cca 370 m a jeho napojením do stávajícího odvodňovacího koryta vedoucího souběžně se železnicí v délce cca 730 m až po jeho zaústění do řeky Metuje. Tento záměr však bohužel koliduje s plánovanou trasou přeložky silnice II/303.

Tímto sdělením se snažíme předejít případným nezdarům v přípravě Vašeho, ale i našeho záměru (v inženýrské činnosti, v územním řízení, stavebním řízení apod.) a očekáváme v této věci další jednání.

S pozdravem

Ing. Tomáš Šajdl

Vedoucí správy toků-oblast povodí Labe, LČR, s.p.



Pomáhat a chránit

KRAJSKÉ ŘEDITELSTVÍ POLICIE
VÝCHODOČESKÉHO KRAJE
Územní odbor vnější služby
Dopravní inspektorát



Č.j.: KRPH -1023-54/ČJ-2009-050507

Náchod 2. března 2009

Počet listů: 1

SÚS Královéhradeckého kraje a. s.
Kutnohorská 59
500 04 Hradec Králové

Projektová dokumentace stavby „Přeložka silnice II/303 Běloves – Velké Poříčí“ v k. ú. Běloves, Malé Poříčí a Velké Poříčí, pro stavební řízení - stanovisko.

Policie České republiky, Územní odbor vnější služby, Dopravní inspektorát Náchod, jako orgán státní správy ve věcech bezpečnosti a plynulosti provozu na pozemních komunikacích, ve smyslu ustanovení § 2 zákona č. 273/2008 Sb., o Policii České republiky, ve smyslu ustanovení § 1 zákona č. 12/1997 Sb., o bezpečnosti a plynulosti silničního provozu, ve znění pozdějších předpisů a s odkazem na ustanovení § 124 odst. 8 písm. e) zákona č. 361/2000 Sb., o provozu na pozemních komunikacích a o změnách některých zákonů, v platném znění a s odkazem na ustanovení § 10 odst. 4 písm. b) a § 16 odst. 1 zákona č. 13/1997 Sb., o pozemních komunikacích, ve znění pozdějších předpisů a s odkazem na ustanovení § 77 odst. 1 písm. a), c) zákona č. 361/2000 Sb., o provozu na pozemních komunikacích, ve znění pozdějších předpisů, vydává na podkladě Vaší žádosti, kterou obdržel dne **4.2.2009** pro věcně příslušný silniční správní úřad toto stanovisko, pro stavební řízení na stavbu „Přeložka sil. II/303 Běloves – Velké Poříčí“ v k. ú. Běloves, Malé Poříčí a Velké Poříčí.

Podle předložené dokumentace se jedná o výstavbu nové sil. II. třídy kategorie S11,5/80 v délce 3,6 km se třemi mosty a jednou lávkou pro pěší. Výstavba přeložky začíná v místě stykové křižovatky u Hypernovy na sil. I/33 v Náchodě. Tato styková křižovatka bude v rámci této stavby provedena jako křižovatka s kruhovým objezdem a konec stavby je v přímém úseku před začátkem zástavby Hronova. Nové Napojení Velkého poříčí na přeložku sil. II/303 bude provedeno krátkou přeložkou sil. III/303 2 a novou stykovou křižovatkou. Šířkové uspořádání nové komunikace bude 2 x 3,5 m jízdní pruhy, 2 x 0,25 m vodící proužky, 2 x 1,5 m zpevněná krajnice a 2 x 0,5 m nezpevněná krajnice. U křiž. se sil. III/303 2 ve Velkém Poříčí bude volná šířka rozšířena vložním odbočovacího pruhu pro odbočení vlevo ve směru od Hronova šířky 3,25 m.

Dopravní inspektorát **souhlasí** s vydáním stavebního povolení na výše uvedenou stavbu, včetně návrhu místní úpravy provozu na pozemních komunikacích.

Dopravní inspektorát požaduje před zahájením vlastních stavebních prací předložit návrh dopravní inženýrského opatření používaného po dobu stavby, podle jednotlivých úseků provádění stavby.

Zpracoval:
por. Kult David

POLICIE ČESKÉ REPUBLIKY
KRAJSKÉ ŘEDITELSTVÍ POLICIE
VÝCHODOČESKÉHO KRAJE
ÚZEMNÍ ODBOR VNĚJŠÍ SLUŽBY
DOPRAVNÍ INSPEKTORÁT
547 45 NÁCHOD

12. 3. 2009
por. Dr. Prouza Miroslav
vedoucí dopravního inspektorátu

Hasičský záchranný sbor královéhradeckého kraje

Územní odbor Náchod

Adresa: Náchodská 530, 549 32 Velké Poříčí

Tel.: 950515561-2 Fax: 491481222 e-mail: josef.radle@hkk.izscr.cz

č.j. HSHK-1068 /Na - OP – 2008

Velké Poříčí, dne: 17.10.2008

Vyřizuje za PO: por. Rádle

tel: 491489561, e-mail: josef.radle@hkk.izscr.cz

Vyřizuje za OOB : nprap. Ladislav Homík

tel: 491489556

Za HZS: plk. Bc. Jan Adamec

tel: 491489520

Počet listů: 1

Příloha:

Adresa žadatele

SUS H.K. a.s. Broumovská 90, Náchod

Vaše čj.

Ze dne

KOORDINOVANÉ ZÁVAZNÉ STANOVISKO dotčeného orgánu na úseku požární ochrany a na úseku ochrany obyvatelstva

Místo stavby : k.ú. Běloves , 723/II, k.ú. V. Poříčí, 1456/1

Název stavby : přeložka silnice II / 303, Běloves – Velké Poříčí

Stavebník – investor stavby : Královéhradecký kraj , Pivovarská ul., Hradec Králové

Předložená dokumentace : ke stavebnímu řízení

Hasičský záchranný sbor Královéhradeckého kraje v souladu s § 31 odst. 1 písm. b) zákona č. 133/1985 Sb., o požární ochraně, ve znění pozdějších předpisů, § 10 odst. 6 zákona č. 239/2000 Sb., o integrovaném záchranném systému a o změně některých zákonů, ve znění zákona č. 320/2002 Sb. a vyhlášky č. 380/2002 Sb., posoudil výše uvedenou projektovou dokumentaci předloženou dne: 15.10.2008

K výše uvedené dokumentaci s ohledem na krizový a havarijní plán neuplatňuje požadavky dle § 22 vyhlášky č. 380/2002 Sb. a vydává:

SOUHLASNÉ STANOVISKO.

Proti nezákonnosti závazného stanoviska lze podat podnět k přezkoumání závazného stanoviska orgánu , který jej vydal, k příslušnému nadřízenému správnímu orgánu, tj. Ministerstvo vnitra – generální ředitelství HZS ČR, Kloknerova 26, pošt. příhr. 69, 148 01 Praha 414.

Podpis:

ředitel územního odboru - rada

plk. Bc. Jan Adamec

oprávněná osoba za HZS

Královéhradeckého kraje



Zemědělská vodohospodářská správa

Oblast povodí Labe - Pracoviště Náchod

Tyršova 59, 547 01 Náchod

SÚS Královehradeckého kraje a.s.

pracoviště Náchod

Broumovská 90

547 01 N á c h o d

VÁŠ DOPIS ZNAČKY / ZE DNE
4.2.2009

NAŠE ZNAČKA
ZVHS-OPL/PNA/281/09-Ing.Ku

VYŘIZUJE / TELEFON
Ing.Kult

NÁCHOD
18.05.2009

Věc: Stanovisko ke stavebnímu povolení pro přeložku silnice č.II/303 Běloves – Velké Poříčí.

Pracoviště Zemědělské vodohospodářské správy – Oblast povodí Labe v Náchodě Vám na základě předložené dokumentace firmy STRADA v.o.s., Hradec Králové v souladu s ustanovením § 47 až § 56 a následujících zák.č.254/01 Sb., zákona o vodách, ve znění pozdějších předpisů a novel, vydává ke stavební projektové dokumentaci pro akci – „Přeložka silnice č.II/303 Běloves – Velké Poříčí“ toto stanovisko:

Po prostudování předložené stavební projektové dokumentace a vzhledem k tomu, že byly splněny naše podmínky vydané k územnímu řízení dne 01.03.2006 v plném rozsahu, nemáme dalších připomínek k vydání stavebního povolení a s vydáním stavebního povolení souhlasíme.

Zemědělská vodohospodářská správa

Oblast povodí Labe

Pracoviště Náchod

Tyršova 59, 547 01 Náchod

Ing.Jiří Kult

vedoucí Pracoviště ZVHS-OPL Náchod

Příloha: Stavební projektová dokumentace (pouze adresát)

Na vědomí: Měst.úřad Náchod – ODaSH

Měst.úřad Náchod - OŽP

ALEŠ VONDRÁČEK

Za Škodovkou 592
503 11 Hradec Králové 15

Naše značka: 394/08/121 Vyřizuje: Jaroslav Kápička Datum: 21.07.2008

Věc:
II/303 Běloves - Velké Poříčí
SO 501.1 - Přeložka STL plynovodu PE d 160
SO 501.2 - Přeložka STL plynovodu PE d 63
SO 511 - Přeložka VTL plynovodu DN 300 PN 40

Obec: Běloves
Ulice: Neuvedeno
K.ú. - p.č.: Velké Poříčí, Malé Poříčí, Běloves

Vaše značka: AV/8112

Stavebník:
Správa a údržba silnic Královehradeckého kraje, Kutnohorská 59, 500 04 Hradec Králové

Účel stanoviska:
odsouhlasení projektové dokumentace plynárenského zařízení - stavební řízení

SOUHRNNÉ STANOVISKO K PŘELOŽCE VTL PLYNOVODU DN 300:

STANOVISKO RC Dvůr Králové :

- požadujeme v dostatečném předstihu před zahájením prací zajistit koordinační schůzku (oddělení realizace staveb HK) k určení přesného harmonogramu prací
- požadujeme, aby dodavatel stavby před zahájením propojovacích prací předal na RWE DS, s.r.o. objednávku na zajištění naší součinnosti při realizaci investiční akce
- požadujeme, aby propojovací práce byly prováděny v letním období a ukončeny nejpozději do 31.8. příslušného roku realizace stavby
- při provádění propojů VTL přeložky DN 300 nesouhlasíme se snížením tlakové hladiny na 600 kPa (6 bar), ale požadujeme použití by-passu za plného provozního přetlaku 2,3 MPa se současným využitím oboustranného stoplovacího zařízení TDW SHORTSTOPP 500
- v technické zprávě VTL přeložky v bodě 8. Propojovací práce žádáme opravit na znění=technologický postup zpracuje zhotovitel přeložky a předá k odsouhlasení provozovateli PZ (RWE DS, s.r.o.)
- k navrženým 2ks přeložek STL plynovodů nemáme zásadních připomínek

STANOVISKO OSS Hradec Králové:

- článek 3.5. technické zprávy požadujeme text přizpůsobit VTL plynárenským zařízením
- v článku 1.4 požadujeme opravit hodnotu dimenze chráničky z DN 600 na DN 500
- technická zpráva neobsahuje výkaz materiálu.

STANOVISKO VČP Net, s.r.o.:

VČP Net, s.r.o. požaduje ve shodě s RC Dvůr Králové nad Labem použití by-passu za plného provozního přetlaku 2,3 MPa se současným využitím oboustranného stoplovacího zařízení TDW

RWE
Distribuční služby, s.r.o.

Plynárenská 499/1
657 02 Brno

T +420 543 227 111
F +420 545 578 571
E info_ds@rwe.cz
I www.rwe.cz

Zápis do obchodního
rejstříku:
Krajský soud v Brně,
oddíl C, vložka 57165,
dne 26. 7. 2007

IČ: 27935311
DIČ: CZ27935311

Bankovní spojení:
ČSOB
Číslo účtu: 17837923
Kód banky: 0300

SHORTSTOPP 500. Proti zvyvajcímu obsahu PD nemám námitek.

**SOUHRNNÉ STANOVISKO K PŘELOŽCE STL PLYNOVODŮ PE d 160,63:
ROZSAH STAVBY**

SO 501.1 - STL plynovod PE d 160 : 150 m
- STL plynovod PE d 63 : 12 m
SO 501.2 - STL plynovod PE d 63 : 187 m
Překládané přípojky : 2 ks v celkové délce cca 15 m

Souhlasíme s vydáním rozhodnutí o povolení stavby podle předložené PD s těmito podmínkami:

- Stavba přeložek STL plynovodů a přípojek musí odpovídat námi schválené dokumentaci a všem platným předpisům, zejména zákonům č. 458/2000 a 670/2004 Sb., ČSN EN 12007, ČSN 736005, ČSN EN 12327, TPG 702 01, TPG 702 04, TPG 921 01, TPG 905 01, Technickým instrukcím VČP, a.s. č. 4/2004 a 8/2004.
- Upozorňujeme, že pokud bude překládaná část plynovodu uložena do jiného pozemku než původní plynovod, je povinností stavebníka (investora) uzavřít s majiteli pozemků dotčených stavbou nového plynárenského zařízení smlouvu budoucí o zřízení věcného břemene ve prospěch budoucího oprávněného, tj. VČP Net, s.r.o. Hradec Králové, a to v šíři ochranného pásma nového zákonem č. 458/2000 Sb. Povinnost vzniku věcného břemene pro plynárenská zařízení stanovuje zákon č. 458/2000 Sb. Vzhledem k tomu, že VČP Net, s.r.o. Hradec Králové není investorem této stavby, přechází uvedená povinnost na stavebníka.
- Smlouvy budoucí o zřízení věcného břemene budou od stavebníka vyžadovány při kolaudaci přeložek plynárenského zařízení.
- V místech napojení překládaného potrubí na stávající ocelový plynovod bude do poklopu v úrovni terénu vyveden kromě signalizačního vodiče přeložky také vodič připevněný na stávající ocelové potrubí.
- Veškeré případné změny musí být odsouhlaseny investorem, projektantem a naším oddělením.

Před vydáním rozhodnutí o povolení stavby uzavře investor s VČP Net, s.r.o. smlouvu o provedení přeložky plynárenského zařízení č. OSS/P/HK/109/2008.

Plynárenské zařízení je chráněno ochranným pásmem dle zákona č.458/2000 Sb. ve znění pozdějších předpisů.

Při realizaci uvedené stavby budou dodrženy podmínky pro provádění stavební činnosti v ochranném pásmu plynárenského zařízení:

- 1) za stavební činnosti se pro účely tohoto stanoviska považují všechny činnosti prováděné v ochranném pásmu plynárenského zařízení (tzn. i bezvýkopové technologie),
- 2) stavební činnosti v ochranném pásmu plynárenského zařízení je možné realizovat pouze při dodržení podmínek stanovených v tomto stanovisku. Nebudou-li tyto podmínky dodrženy, budou stavební činnosti, popř. úpravy terénu prováděné v ochranném pásmu plynárenského zařízení považovány dle § 68 odst.6 zákona č.670/2004 Sb. a zákona č.458/2000 Sb. za činnost bez našeho předchozího souhlasu. Při každé změně projektu nebo stavby (zejména trasy navrhovaných inženýrských sítí) je nutné požádat o nové stanovisko k této změně,
- 3) před zahájením stavební činnosti v ochranném pásmu plynárenských zařízení bude provedeno vytyčení plynárenského zařízení. Vytyčení provede příslušné regionální centrum (viz kontaktní list). Žádost o vytyčení bude podána minimálně 7 dní před požadovaným vytyčením. Při žádosti uvede žadatel naši značku (číslo jednací) uvedenou v úvodu tohoto stanoviska. Bez vytyčení a přesného určení uložení plynárenského zařízení nesmí být stavební činnosti zahájeny. Vytyčení plynárenského zařízení považujeme za zahájení stavební činnosti v ochranném pásmu plynárenského zařízení. O provedeném vytyčení bude sepsán protokol,
- 4) bude dodržena ČSN 736005, ČSN 733050, TPG 702 04 - tab.8, zákon č.458/2000 Sb. ve znění pozdějších předpisů, případně další předpisy související s uvedenou stavbou,
- 5) pracovníci provádějící stavební činnosti budou prokazatelně seznámeni s polohou plynárenského zařízení, rozsahem ochranného pásma a těmito podmínkami,
- 6) při provádění stavební činnosti v ochranném pásmu plynárenského zařízení je investor povinen

RWE Distribuční služby

učinít taková opatření, aby nedošlo k poškození plynárenského zařízení nebo ovlivnění jeho bezpečnosti a spolehlivosti provozu. Nebude použito nevhodného nářadí, zemina bude těžena pouze ručně bez použití pneumatických, elektrických, bateriových a motorových nářadí,

7) odkryté plynárenské zařízení bude v průběhu nebo při přerušení stavební činnosti řádně zabezpečeno proti jeho poškození,

8) v případě použití bezvýkopových technologií (např. protlaku) bude před zahájením stavební činnosti provedeno obnažení plynárenského zařízení v místě křížení,

9) neprodleně oznámit každé i sebemenší poškození plynárenského zařízení (vč. izolace, signalizačního vodiče, výstražné fólie atd.) na telefon 1239,

10) před provedením zásypu výkopu v ochranném pásmu plynárenského zařízení bude provedena kontrola dodržení podmínek stanovených pro stavební činnosti v ochranném pásmu plynárenského zařízení a kontrola plynárenského zařízení. Kontrolu provede příslušné regionální centrum (viz kontaktní list). Žádost o kontrolu bude podána minimálně 5 dní před požadovanou kontrolou. Při žádosti uvede žadatel naši značku (číslo jednací) uvedenou v úvodu tohoto stanoviska. Povinnost kontroly se vztahuje i na plynárenská zařízení která nebyla odhalena. O provedené kontrole bude sepsán protokol. Bez provedené kontroly nesmí být plynovodní zařízení zasypáno,

11) plynárenské zařízení bude před zásypem výkopu řádně podsypáno a obsypáno těženým pískem, zhuťněno a bude osazena výstražná fólie stejné barvy, vše v souladu s ČSN EN 12007-1-4, TPG 702 01, TPG 702 04,

12) neprodleně poskončení stavební činnosti budou řádně osazeny všechny poklopy a nadzemní prvky plynárenského zařízení
Toto stanovisko platí pouze pro území a stavební objekty vyznačené v předložené dokumentaci a to 12 měsíců ode dne jeho vydání.

V případě další korespondence nebo jednání (změna stavby) uvádějte naši značku (číslo jednací) a datum tohoto stanoviska

Stanovisko bylo vydáno na základě plné moci udělené provozovatelem distribuční soustavy VČP Net, s.r.o.

Zpracoval:

Jaroslav Kápíčka

Technik PZ senior spec. - RS, PKO Hl.Kr.

odbor operativní správy sítě Hradec Kr.

+420495060113

jaroslav.kapicka@rwe.cz

RWE Distribuční služby, s.r.o.

Plynárenská 499/1

657 02 Brno

92

Přílohy:

Neuvedeno

Rozdělovník:

Neuvedeno



Správa železniční dopravní cesty, státní organizace
Správa dopravní cesty Hradec Králové
U Fotochemy 259, 501 01 Hradec Králové

VÁŠ DOPIS ZN.:

ZE DNE:

NAŠE ZN. (č.j.): 7584/08-SDC HKR-TN/172

UKLÁDACÍ ZN.: 99-0285

SKART. ZN.-LH.:

POČ. LISTŮ: 1

POČ. PŘÍLOH: 3

POČ. LISTŮ PŘ.: 3

VYŘIZUJE: Svěcený Jan

TEL.: 972 341 556

FAX:

E-MAIL: sveceny@sdh.hkr.szdc.cz

DATUM: 9. 10. 2008

Ředitelství silnic a dálnic ČR
Pouchovská 401
503 41 Hradec Králové

ŘEDITELSTVÍ SILNIC A DÁLNIC ČR
SPRÁVA HRADEC KRÁLOVÉ

Došlo dne: 13 -10- 2008 lw

Č.j.-Komu přiděleno: 4004 Počet příloh: 3

Spisový znak: Skartační znak:

Věc: Přeložka silnice II/303 Běloves – Velké Poříčí


Na základě přípravy dokumentace pro stavební povolení výše uvedené stavby bychom chtěli požádat o svolání jednání k problematice zrušení drážního propustku (shybky) v km 64,941 tratě Týniště nad Orlicí – Meziměstí za účasti zástupce Vaší organizace, Lesů České republiky, projekční firmy Strada a případně SÚS Náchod. Zrušení shybky mělo být provedeno v rámci akce LČR „Revitalizace pravostranného přítoku Metuje č. 1“ (viz příloha č. 1). Tak je to uvedeno i v územním rozhodnutí o umístění přeložky silnice č. 2235/2007-1. Že je tento projekt v kolizi s plánovanou přeložkou silnice II/303, se LČR dozvěděly až po vydání ÚR, protože dokumentace pro územní rozhodnutí s nimi nebyla projednána ! Na tuto skutečnost a nutnost dořešení této problematiky LČR upozornily SÚS Náchod dopisem ze dne 4. 1. 2003 (viz příloha č. 2) a následně i firmu Strada (viz příloha č. 3). Zřejmě bez jakékoliv odezvy. My jsme tak učinili zápisem do protokolu na vstupním výrobním výboru ke zpracování dokumentace pro stavební povolení, který se konal dne 29. 2. 2008 na SÚS Náchod. Rovněž bez příslušné reakce.

S pozdravem

Ing. Petr Vodička
vrchní přednosta SDC Hradec Králové

Příloha: dle textu

Na vědomí: Lesy ČR, s.p.
Strada v.o.s.
SÚS Náchod
SZDC, SMT SDC HK


Správa železniční dopravní cesty,
státní organizace
Správa dopravní cesty Hradec Králové
U Fotochemy 259, 501 01 Hradec Králové
IČ: 70994234, DIČ: CZ70994234
(26)

1/1

Doručovací adresa: Správa železniční dopravní cesty, státní organizace
Správa dopravní cesty Hradec Králové, U Fotochemy 259, 501 01 Hradec Králové

Obchodní firma: Správa železniční dopravní cesty, státní organizace Sídlo: Praha 1, Nové Město, Dlážděná 1003/7, PSČ 110 00

Zápis v obchodním rejstříku: Městský soud v Praze, oddíl A, vložka 48384 IČ: 709 94 234 DIČ: CZ 709 94 234 www.szdc.cz

UPC Česká republika, a.s.
pracoviště Hradec Králové
Zasílací adresa: P.O. BOX 32, 500 06 Hradec Králové

T / F +420 495 538 749

SÚS Královéhradeckého kraje, a.s.
Kutnohorská 59
500 04 Hradec Králové

249

SÚS Královéhradeckého kraje a.s. Kutnohorská 59, 500 04 Hradec Králové 4	
16 -02- 2009 (002)	
Č.j.: <i>oprd</i>	Počet listů: <i>1/1</i>

OK - TV-XA

SÚS Královéhradeckého kraje a.s. Kutnohorská 59, 500 04 Hradec Králové 4	
11 -02- 2009 (001)	
Č.j.: <i>241-09</i>	Počet listů: <i>7/7</i>



Váš dopis – fax značky / ze dne:

/ 2/5/2009

Datum: 2/9/2009

Naše značka: 7360

6106

Vyřizuje: Jiří Kubal

Věc: Vyjádření o existenci podzemního vedení veřejné komunikační sítě a zařízení

k akci/stavbě: **Přeložka silnice II/303**

Místo stavby:

Běloves - Velké Poříčí

Účel žádosti/stupeň přípravy akce

územní a stavební řízení

Sdělujeme, že v oblasti vyznačené na přiložené dokumentaci se nenachází zařízení UPC Česká republika, a.s.

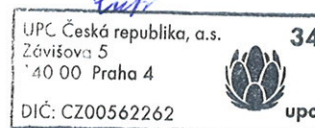
Nemáme námitek proti vydání rozhodnutí o umístění stavby, rozhodnutí o stavebním povolení. Souhlasíme s případným zjednodušeným územním řízením.

Toto vyjádření je platné pouze s výkresem situace označeným razítkem UPC Česká republika, a.s. a platí po dobu jednoho roku od dne vydání.

Příloha: plánec situace

Jiří Kubal

technik supervízor



e-mail: jiri.kubal@upc.cz

Rozdělení pracovišť UPC Česká republika, a.s. pro vydávání vyjádření o existenci sítí je k nahlédnutí na :
http://www.upc.cz/o_upc/dokumentace

MINISTERSTVO ZDRAVOTNICTVÍ

128 01 PRAHA 2, PALACKÉHO NÁM. č. 4

Správa a údržba silnic Královéhradeckého kraje

Broumovská 90
547 01 NÁCHOD – MALÉ POŘÍČÍ

Váš dopis značky./ze dne:
13.2.2006

Naše značka:
ČIL-15.02.2006/6694-P

Vyřizuje/linka:
Ing.Procházka/ 224 972 581

Praha
2.5.2006

Věc: Přeložka silnice II/303 Běloves – Velké Poříčí – souhlas k územnímu rozhodnutí

Ministerstvo zdravotnictví **vydává** podle § 37 odst.2 písm. a) zákona č. 164/2001 Sb., lázeňský zákon, ve znění pozdějších předpisů, na základě žádosti společnosti Správa a údržba silnic Královéhradeckého kraje a předložené projektové dokumentace, kterou v březnu 2003 vypracovala společnost STRADA v.o.s., projekce dopravních staveb, Ječná 510, 500 03 Hradec Králové toto

ZÁVAZNÉ STANOVISKO - SOUHLAS

s vydáním územního rozhodnutí o umístění stavby:


„Běloves – Přeložka silnice II/303 Běloves – Velké Poříčí“

podmíněně následovně:

1. Ministerstvu zdravotnictví – odboru Český inspektorát lázní a zřídel a síť zdravotnických zařízení **bude předložen projekt doplňujícího geologického průzkumu pro založení mostních opěr a opěrných stěn, který doporučuje RNDr. Stanislav Vacek ve své zprávě o geologickém průzkumu pro přeložku silnice II / 303 v úseku Běloves – Velké Poříčí (III/ 2000, zak.č. 26700).**
2. **Zpráva o výsledcích průzkumu bude předložena Ministerstvu zdravotnictví – odboru Český inspektorát lázní a zřídel a síť zdravotnických zařízení k odsouhlasení nejpozději se žádostí o vydání souhlasu ke stavebnímu povolení stavby. V rámci stavebního řízení stanoví odbor Český inspektorát lázní a zřídel a síť zdravotnických zařízení další případné podmínky.**
3. Odvádění splaškových vod z vozovky bude řešeno tak, aby nemohlo dojít, vlivem odplavením ropných či jiných zdraví škodlivých látek proudem řeky Metuje, k rozsáhlé kontaminaci běloveské zřidelní struktury. Odpadní vody z jižní části trasy musí být vedeny nepropustnou kanalizací a vypouštěny do řeky Metuje až za zřidelní strukturou ve směru toku pod lázněmi.

4. Technické řešení silnice musí být takové, aby její stavbou nebyla **trvale** snížena hladina podzemní vody.

Stavba se nachází v ochranném pásmu II. stupně IIA) a II B) přírodních léčivých zdrojů lázeňského místa **Běloves** a zdrojů přírodní minerální vody IDA. Svým jižním okrajem se stavba přimyká k hranici ochranného pásma I. stupně, kde mají pro režim zdejších minerálních vod **největší význam pokryvné útvary kvartérních náplavů řeky Metuje**. Severní částí stavby zasahuje do ochranného pásma II. stupně přírodních léčivých zdrojů „Hronov“. **Vydávaný souhlas je závazným stanoviskem ve smyslu § 149 odst. 1 zákona č. 500/2004 Sb., správního řádu a jeho obsah je závazný pro výrokovou část rozhodnutí správního orgánu, jehož vydání podmiňuje. Podmínky v souhlasu uvedené jsou jeho nedílnou součástí (§ 38 lázeňského zákona) a je nutné je ve výroku rozhodnutí citovat.**

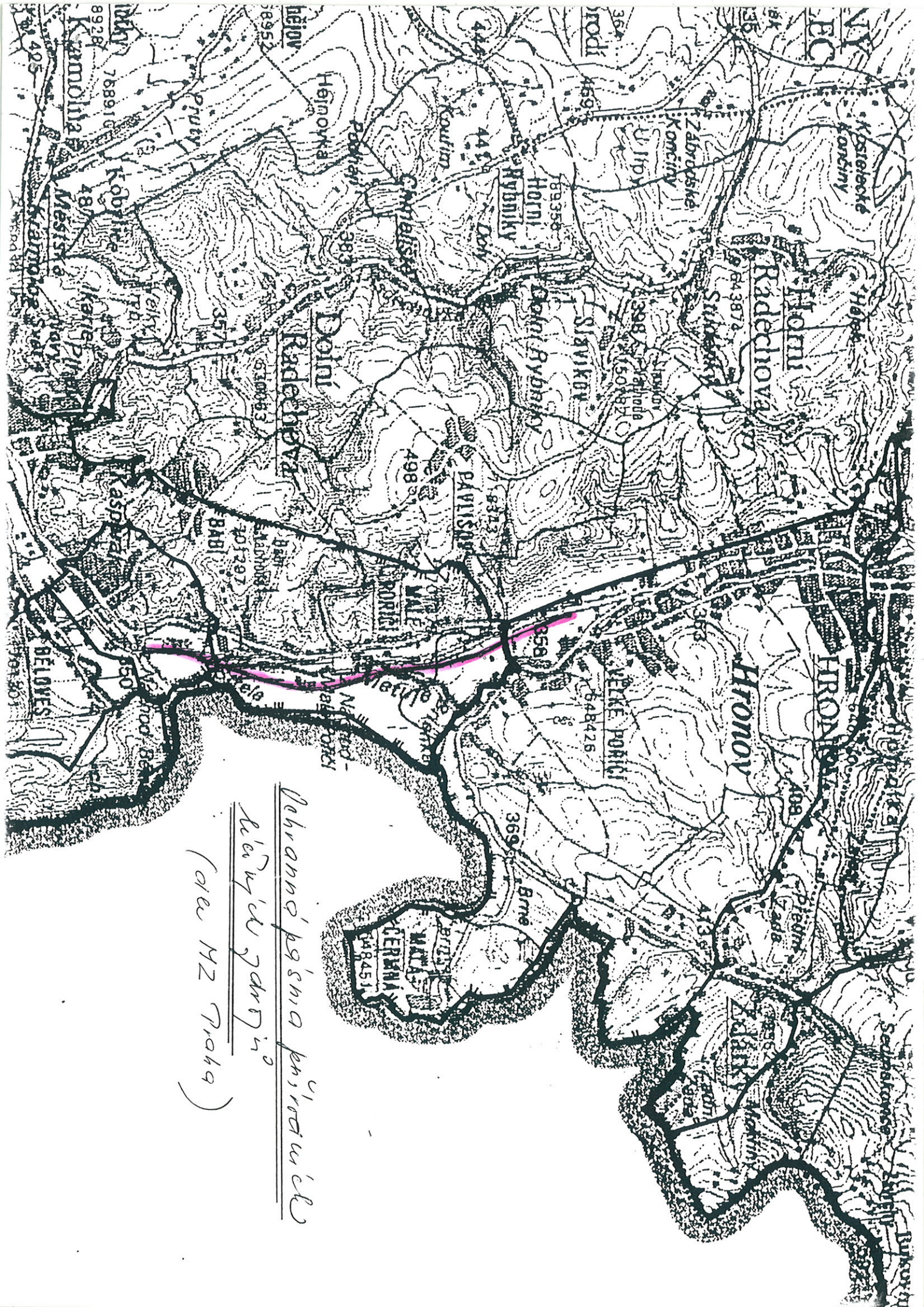


MUDr. Vladimír Dryml

náměstek pro zdravotní pojištění a kontrolu

Příloha:

- 1 x dokumentace pro územní řízení (STRADA, v.o.s., březen 2000)
- 1 x Náchod – trasa úseku nové silnice – hydrogeologické posouzení (GGs Litomyšl, leden 2000)
- 1 x geologický průzkum pro přeložku silnice II/303 Běloves – Velké Poříčí (RNDr. Stanislav Vacek, březen 2000)



Behanno'shna priroshch
ke'vich ydri'v
(see HZ 71049)



České dráhy, a.s.

Praha 1, Nábržší L. Svobody 1222, PSČ 110 15

IČ: 70994226

Zapsané v obchodním rejstříku u Městského soudu v Praze, oddíl B, vložka 8039

Správa dopravní cesty Hradec Králové

Riegrovo náměstí 1660, PS 26, 501 01 Hradec Králové

SPRÁVA A ÚDRŽBA SILNIC
KRAJOVÉHRADECKÉHO KRAJE
OBLAST TRUTNOV - NÁCHOD

12. 04. 2006

Č.j.:

Počet listů:

1 + přílohy

2

Správa a údržba silnic KH kraje
Broumovská 90
547 01 Náchod – Malé Poříčí

Odpověď na č.j.

Naše č.j.
363/06-172

Vyřizuje / telefon
Svěcený / 972 341 556

V Hradci Králové dne
10. 4. 2006

Spisové číslo 99-0285

Věc: Přeložka silnice II/303 Běloves – Velké Poříčí

Na základě předložené žádosti a dokumentace stavby: **Přeložka silnice II/303 Běloves – Velké Poříčí**, dává Správa dopravní cesty Hradec Králové, jménem Českých drah, a.s., ČD Telematiky, a.s. a na základě zmocnění i jménem Správy železniční dopravní cesty, s.o., následující souhrnné stanovisko k územnímu řízení, které nahrazuje předchozí, již prošlé vyjádření SDC HK k územnímu řízení č.j. 5272/200-172 ze dne 4. 8. 2000 a souhrnné stanovisko ČD zn: 10876-U/2000-SSP ze dne 6. 9. 2000:

1. Stavba je z velké části navržena v ochranném pásmu a částečně i ve stávajícím obvodu celostátní dráhy Týniště nad Orlicí – Meziměstí st. hr. - v km 61,850 - 62,800 a km 64,100 - 65,500 vpravo trati, převážně v těsném souběhu s tratí v minimální osové vzdálenosti 18 m a společným odvodňovacím zařízením v minimální vzdálenosti 5 m od osy koleje. Stavbou dojde k významným dočasným i trvalým záborům pozemků v majetku ČD, a.s. a ČR-SŽDC, s.o. (provozních ploch) - v k.ú. Běloves pozemku ČR-SŽDC p.č. 685/1 s dočasným zábořem 770 m² a trvalým 9 429 m², v k.ú. Malé Poříčí pozemku ČD p.č. 358 s trvalým zábořem 2138 m² a pozemku ČD p.č. 331/1 s dočasným zábořem 2375 m² a trvalým 7515 m² a v k.ú. Velké Poříčí pozemku ČR-SŽDC p.č. 1591/1 s dočasným zábořem 895 m² a trvalým 5215 m². Stavbou dojde ke zrušení silničního provozu přes železničního přejezd v km trati 62,007 u zastávky ČD Náchod - Běloves. Přejezd bude dále sloužit pouze jako přechod pro pěší k zastávce ČD.

2. S umístěním výše popsané stavby **souhlasíme** při dodržení následujících podmínek:

- stavbou nesmí být nepříznivě ovlivněny drážní objekty a zařízení v majetku ČD a SŽDC
- u stavbou dotčených drážních objektů - mostů v km trati 62,826 a km 64,303 a propustků v km 62,148, km 62,443, km 64,597, km 65,169 a km 65,265 musí být dodrženy spádové a odtokové poměry dle hydrotechnických výpočtů. Upozorňujeme, že v současné době se v prostoru uvedených objektů nachází množství naplavenin. Pro přesné geodetické zaměření je třeba provést u každého objektu dvě kopané sondy, které určí směr spádu a základní výšky pro stanovení odtokových poměrů. Naše správa je ochotna poskytnout na požádání odpovědnému projektantovi podklady z archívu místního správce mostů - např. o volné výšce, která je určující pro stanovení zpevněného dna jednotlivých objektů (pan Hofman, tel: 602 746 903)

1257

29

V drážním km 64,941 se nachází propustek pod tratí (shybka), kterou protéká stálá vodoteč. Odtokové poměry v minulosti nedovolovaly prosadit jiné konstrukční řešení, které by odpovídalo současným hydrotechnickým poměrům. Tato shybka každoročně způsobuje problémy se zanášením a následným zaplavováním okolních pozemků. Pro zabránění těmto problémům je se správcem toku – Lesy ČR - dohodnuto odklonění toku ještě před shybkou podél tratě a jeho převedení stávajícím propustkem pod tratí v km 64,597. Vzhledem k této úpravě požadujeme posunutí propustku pod novou silnici z původně navrženého km 2,640 do cca km 2,735, aby vodoteč byla bez dalších směrových zlomů odvedena mimo prostor mezi drážním a silničním tělesem


- v rámci úprav vodovodních řadů a kanalizačních stok v prostoru zastávek ČD Náchod – Běloves a Náchod – Malé Poříčí požadujeme provést přepojení drážních objektů do těchto sítí. V případě úprav plynovodu požadujeme provést přípojky k těmto objektům ČD. Podrobnosti je možno dohodnout se zástupcem vedoucího Stavebního oddílu SDC HK v Trutnově – panem Čejchanem, tel: 972 351 535 nebo 728 471 075
 - stavbou přeložky budou v drážních kilometrech 61,850 (začátek stavby přeložky) - 62,800 (odklon přeložky od trati) a v prostoru ukončení stavby v km 65,224 - 65,500 přímo dotčeny podzemní zabezpečovací kabely v naší správě, které jsou uloženy v souběhu vpravo trati ve vzdálenosti 8 - 10 m od osy koleje (viz příloha č. 1). **Součástí projektové dokumentace pro povolení stavby proto musí být projekt přeložky těchto sítí.** Přesné vytyčení a určení rozsahu přeložky zajistí místní správce zabezpečovacích zařízení SDC HK v Náchodě - pan Středa, tel: 972 345 470 nebo 602 584 201
 - v prostoru od začátku stavby k žel. zastávce Náchod - Běloves je v drážním km 61,535 - 62,011 vpravo trati uloženo podzemní kabelové vedení NN v naší správě (el. přípojka pro přejezdové zabezpečovací zařízení). V **projektové dokumentaci pro povolení stavby musí být toto vedení přesně v celé trase zakresleno a v případě potřeby i navržen způsob jeho ochrany (přeložky).** Přesné vytyčení tohoto vedení zajistí, na základě písemné objednávky a telefonické domluvy, pracovník správy elektro SDC HK - pan Čížek, tel: 972 341 052 nebo 723 434 067. Náklady na vypracování projektu přeložek sítí ČD a jejich realizace musí být zahrnuta do celkových nákladů stavby. Platba za vytyčení sítí se provádí v hotovosti na místě
 - budou dodrženy podmínky samostatného vyjádření správce dotčených drážních sdělovacích sítí – firmy ČD Telematika, a.s. zn: 2006-42 ze dne 18. 1. 2006 (viz příloha)
 - pro zajištění vytyčení inženýrských sítí a na případné další požadované práce ze strany SDC Hradec Králové je třeba zaslat, min. 14 dní předem, provozní objednávku.
3. Dokumentace pro stavební povolení, kterou požadujeme předložit k vyjádření, musí mj. zahrnovat posunutí silničního propustku dle výše uvedeného, hydrotechnické posouzení odvodňovacích zařízení – především propustků - na min. Q 50, podrobné řešení odvodnění navazující na stávající odvodnění dráhy v celém rozsahu zásahu do OP dráhy (včetně podrobných podélných řezů), záborový elaborát s grafickým a textovým popisem rozsahu dočasných a trvalých záborů drážních pozemků, přepojení drážních inženýrských sítí a zakreslení přesné trasy drážních sítí na základě jejich vytyčení, včetně samostatného projektu jejich přeložek na základě konzultace s jejich správci.

Toto souhrnné stanovisko platí dva roky ode dne vydání, nedojde-li do té doby k vydání pravomocného územního rozhodnutí, které bude v souladu s tímto stanoviskem.

Ing. Petr Vodička
České dráhy, a.s.

Vrchní přednosta SDC Hradec Králové

Příloha: vyjádření ČD-Telematika, a.s.
Na vědomí: SŽDC s.o., Stavební správa Praha
odborné správy SDC HK

 **České dráhy, a.s.**
PRAHA 1, Nádraží L. Svobody 1222, PSČ 110 15
Správa dopravní cesty
Riegrovo nám. 1660 (172)
501 01 Hradec Králové

107

MĚSTSKÝ ÚŘAD NÁCHOD
odbor dopravy a silničního hospodářství
Masarykovo nám. 40, 547 61 Náchod

Vyřizuje : Týfa J.

V Náchodě dne 14.2.2006

Správa a údržba silnic
Královéhradeckého kraje
Oblast Trutnov - Náchod
Broumovská 90
547 01 N á c h o d

SPRÁVA A ÚDRŽBA SILNIC KRÁLOVÉHRADECKÉHO KRAJE OBLAST TRUTNOV - NÁCHOD	
15. 02. 2006	
Č.j.: 171-05/10-VJ	② OFR S
Počet listů: 1	


Věc : vyjádření MěÚ Náchod, odboru dopravy a silničního hospodářství k předložené projektové dokumentaci k územnímu řízení o povolení stavby „*Přeložka silnice II/303, Běloves - Velké Poříčí*“.

Městský úřad Náchod, odbor dopravy a silničního hospodářství požaduje v předložené dokumentaci k územnímu řízení dořešit následující připomínky :

- 1) Při územním řízení respektovat již vybudovanou cyklotrasu „Běloves - Malé Poříčí - Velké Poříčí“. Tato cyklotrasa není v předložené situaci zakreslena. V průběhu stavby přeložky silnice II/303 je nutno respektovat omezení provozu na této trase.
- 2) V minulých jednání pro přípravu „*Přeložky*“ byl nárokován požadavek obce V.Poříčí, který řešil odvodnění v souběhu s přeložkou a tratí ČD - povodňové opatření. Je nuto komentovat výsledek v technické zprávě stavby (odvodnění přemístěno ?)
- 3) Odbor dopravy a sil. hospodářství MěÚ Náchod doporučuje zvážit v ZÚ v Bělovsi, rozšíření napojení na silnici I/33 ve směru na Náchod o další jízdní pruh. Stávající stav se jeví jako dostačující (doporučujeme jen dopravní přeznačení po dohodě s Policií, SÚS a projektantem stavby).
- 4) V PD není dořešena křižovatka u tratě ČD a sil. I/33, pro zajištění bezpečnosti chodců ve směru od zastávky ČD Běloves k „*Hypernově*“ a zpět (nové chodníky od Babí a Bělovse nejsou napojeny).

Dále požadujeme respektovat vyjádření OkÚ Náchod, referátu dopravy a sil. hospodářství č.j. : RD - 177/99 ze dne 13.1.2000.

Městský úřad Náchod
odbor dopravy
a silničního hospodářství
14


Ing. Libor Baudyš
vedoucí odboru dopravy a SH MěÚ Náchod



VODOVODY A KANALIZACE NÁCHOD, a.s.

547 01 NÁCHOD, Kladská 1521

Zápis v Obchodním rejstříku je proveden u Krajského soudu v Hradci Králové v oddíle B, vložce 967

Tel.: +420 491 419 255
Fax: +420 491 419 267
E-mail: tpc.korda@vakna.cz
Internet: www.vakna.cz

IČO: 48172928
DIČO: CZ48172928

Správa a údržba silnic
Královéhradeckého kraje
Oblast Trutnov - Náchod
Broumovská 90
54701 Náchod

Bankovní spoje: ČSOB, a.s. Náchod
Č.ú.: 14504883/0300

Váš dopis značky

Naše značka
6000705 / 2009

Vyřizuje/linka
Ing. Korda Pavel

V Náchodě dne
6.2.2006
20.10.2006

Věc: Přeložka silnice II/303 Běloves – Velké Poříčí, na p.p.č. 368/15, 340/1, 236/3, 623/2, 685/1 v k.ú. Malé Poříčí,

V předložené projektové dokumentaci je informativně zakresleno umístění zařízení ve správě VaK Náchod a.s. - vodovod a kanalizace.

S vydáním územního rozhodnutí nesouhlasíme, požadujeme splnění následujících podmínek.

- 1) Z projektové dokumentace není zřejmé uložení přeložky kanalizačního sběrače ve vazbě na předpokládané napojení přeložky II/303 na budoucí obchvat města Náchoda. Požadujeme dořešit.
- 2) Kapitola 4.2. Přeložky inženýrských sítí - odstavec SO 500 - napojení přeložky kanalizačního sběrače na přeložku provedenou při stavbě „Stavební úprava silnice I/33 Náchod – hraniční přechod Běloves“ vyprojektována firmou Transkonsult s.r.o. Hradec Králové – tato přeložka byla vyprojektována, ale nebyla realizována. PD je nutné upravit.
- 3) Při souběhu inženýrských sítí s podzemním vedením VaK Náchod a.s. dodržte minimální vodorovný odstup 2 m.
- 4) Ve vzdálenosti do 2,5 metrů od zařízení VaK Náchod a.s. nesmí být umístěny žádné trvalé stavby, sloupy, ploty atd. – ochranné pásmo podle § 23 zákona č. 274/2001 Sb.
- 5) Přepracovanou projektovou dokumentaci pro územní řízení požadujeme předložit k předchozímu odsouhlasení.
- 6) Dokumentace stavby bude VaK Náchod předána v jednom paré nebo v digitální podobě pro potřeby VaK.
- 7) Ovládací armatury vodovodu budou osazeny do nivelety terénu.
- 8) Kanalizační šachty budou osazeny do nivelety terénu.
- 9) V celé délce úpravy terénu v okolí stávajících podzemních zařízení ve správě VaK Náchod a.s. nesmí být provedeno krytí v rozporu s ČSN 73 6005, ČSN 75 5401 a ČSN 75 6101.

Dne 20.10.2006 předložil zástupce investora přepracovanou projektovou dokumentaci pro územní řízení.

K takto vypracované PD nemáme námitek a souhlasíme s vydáním územního rozhodnutí při dodržení bodů 2,3,4,7,8 a 9 předchozího vyjádření. Projektovou dokumentaci pro stavební řízení požadujeme předložit k odsouhlasení.

Kapitola 25/3/09
Vodovody a kanalizace Náchod a.s.
technický útvar
547 01 Náchod

Ing. Lubor Zoufal
ved. odd. TPC

Vodovody a kanalizace Náchod a.s.
Kladská 1521
547 01 NÁCHOD



VODOVODY A KANALIZACE NÁCHOD, a.s.

547 01 NÁCHOD, Kladská 1521

Zápis v Obchodním rejstříku je proveden u Krajského soudu v Hradci Králové v oddíle B, vložce 967

Tel.: +420 491 419 212
Fax: +420 491 419 267
E-mail: tpc.zoufal@vakna.cz
Internet: www.vakna.cz

IČO: 48172928
DIČO: 243 – 48172928

a.s.SÚS Královéhradeckého kraje
oblast Trutnov-Náchod, pracoviště
Náchod
Broumovská 90
54701 Náchod

Bankovní spoje: ČSOB, a.s. Náchod
Č.ú.: 14504883/0300

Váš dopis značky - ze dne
- 13.2.2009

Naše značka
9000768 / 2009

Vyřizuje/linka
Ing. Zoufal Lubor

V Náchodě dne
25.3.2009

Věc: Přeložka silnice II/303, na p.p.č. 508/3, 518/1, , , v k.ú. Běloves, investor Správa a údržba silnic H.Králové

Předložená projektová nesplňuje podmínky VaK Náchod,a.s. č.j. 8005010 ze dne 1.10.2008 a čj. 6000705 ze dne 20.10.2006 – viz. přiložené kopie.

Rovněž v předložené PD postrádáme vyjádření statika o bezpečném založení opěrné zdi a souvisejících zařízení v km. 0,098 až 0,291 překládané komunikace ve vztahu k překládanému kanalizačnímu sběrači v případě budoucích možných oprav, či výměny tohoto kan. sběrače.

Doplněnou projektovou dokumentaci požadujeme předložit k odsouhlasení.


Ing. Lubor Zoufal
ved. odd. TPČ

Vodovody a kanalizace Náchod a.s.
Kladská 1521
547 01 NÁCHOD