



MDS projekt s.r.o.
Försterova 175
56601 Vysoké Mýto

naše značka
5000999064

vyřizuje
Pavel Franc

datum
12.09.2014

Věc:

Informace o plynárenském zařízení - II/305 Albrechtice nad Orlicí - Borohrádek

K.ú. - p.č.: Nová Ves u Albrechtic , Albrechtice nad Orlicí , Borohrádek , Žďár nad Orlicí

Stavebník: MDS projekt s.r.o. , Försterova 175 , 56601 Vysoké Mýto

Účel stanoviska: Předprojektová příprava

RWE GasNet, s.r.o., jako provozovatel distribuční soustavy (PDS) a technické infrastruktury, zastoupený RWE Distribuční služby, s.r.o., vydává toto stanovisko:

Podklady pro zpracování projektové dokumentace v ochranném a bezpečnostním pásmu plynárenského zařízení. Poskytnuté podklady nenahrazují stanovisko k projektové dokumentaci. Toto stanovisko nelze použít pro projednání se stavebním úřadem ani pro realizaci stavby.

V zájmovém území se nacházejí tato stávající plynárenská zařízení:

VTL plynovod OC DN 100, regulační stanice plynu.

STL plynovod PE d 225, d 160, d 90, d 63, d 50, přípojky plynu.

Na základě předložené situace byl předán informativní zákres.

Poskytnuté údaje o poloze stávajících plynárenských zařízení lze použít POUZE PRO POTŘEBY ZPRACOVÁNÍ PD. Technické podmínky dotyku s naším zařízením s námi projednejte a zpracujte do PD stavby.

- V případě Vašeho zájmu o digitální formu poskytnutí polohy výše uvedených plynárenských zařízení v zájmovém prostoru je možné se obrátit na RWE Distribuční služby, s.r.o. oddělení dokumentace sítí (viz www.rwe-ds.cz).
- Projekt, ve kterém budou zakreslena plynárenská zařízení dle poskytnutých mapových nebo elektronických podkladů požadujeme předložit v měřítku 1:500, popř. 1:1000, k posouzení.

- PD musí řešit vzájemný vztah nově projektované stavby a stávajícího plynárenského zařízení (okótováním a popisem v technické zprávě) s ohledem k zákonům č. 458/2000 Sb. a č. 670/2004 Sb., ČSN EN 1594 a TPG 702 04, ČSN EN 12007 - 1/2/3/4, TPG 702 01, ČSN EN 12186 a ČSN 73 6005. Tato povinnost se vztahuje pro všechny možnosti umístování, povolování a užívání stavby, které stanovuje Stavební zákon č. 183/2006 Sb.

Platí pouze pro území vyznačené v příloze tohoto stanoviska a to 24 měsíců ode dne jeho vydání.

V případě dotčení pozemku v majetku RWE kontaktujte prosím RWE GasNet, s.r.o. Kontakt naleznete na adrese www.rwe-distribuce.cz/cs/kontakt-system/, činnost "Smluvní vztahy - pozemky a budovy plynárenských zařízení", případně na Zákaznické lince 840 11 33 55.

RWE Distribuční služby, s.r.o.

Plynárenská 499/1
657 02 Bm
T +420532221111
F +420545578571
E info_ds@rwe.cz
I www.rwe.cz
IČ: 27935311
DIČ: CZ27935311

Zapsán do obchodního rejstříku:
Krajský soud v Brně
oddíl C, vložka 57165
26.07.2007

Bankovní spojení:
ČSOB a.s.
Číslo účtu: 17837923
Kód banky: 0300



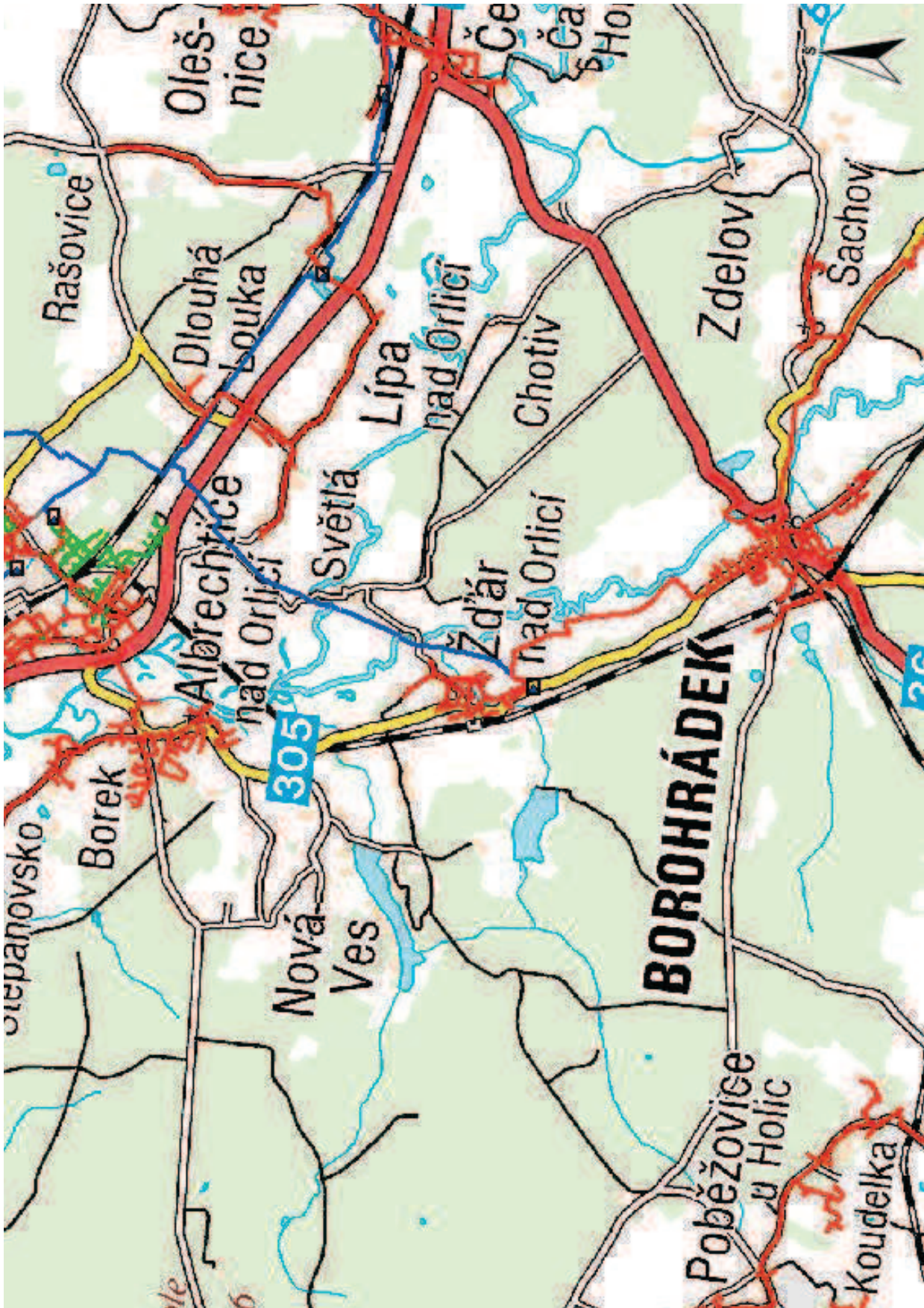
Za správnost a úplnost dokumentace předložené s žádostí včetně jejího souladu s platnými předpisy plně zodpovídá její zpracovatel. Stanovisko nenahrazuje případná další stanoviska k jiným částem stavby.

V případě další korespondence nebo jednání (např. změna stavby) uvádějte naši značku - 5000999064 a datum tohoto stanoviska. Kontakty jsou k dispozici na www.rwe-ds.cz nebo Zákaznická linka 840 11 33 55.

Pavel Franc
technik PZ MS-Dvůr Kr.n/L 8
odděl. reg. oper. správy sítí Dvůr Král.
RWE Distribuční služby, s.r.o.
+420495060162
pavel.franc@rwe.cz

Přílohy: Orientační zakres plynárenského zařízení, Detailní zakres plynárenského zařízení, Detailní zakres plynárenského zařízení, Detailní zakres plynárenského zařízení, Ověřená příloha žadatele

Provozovatel DS: RWE GasNet, s.r.o.; Stavebník: MDS projekt s.r.o., Försterova 175, 56601 Vysoké Mýto. K.ú.: Nová Ves u Albrechtic, Albrechtice nad Orlicí, Borohrádek, Ždár nad Orlicí.

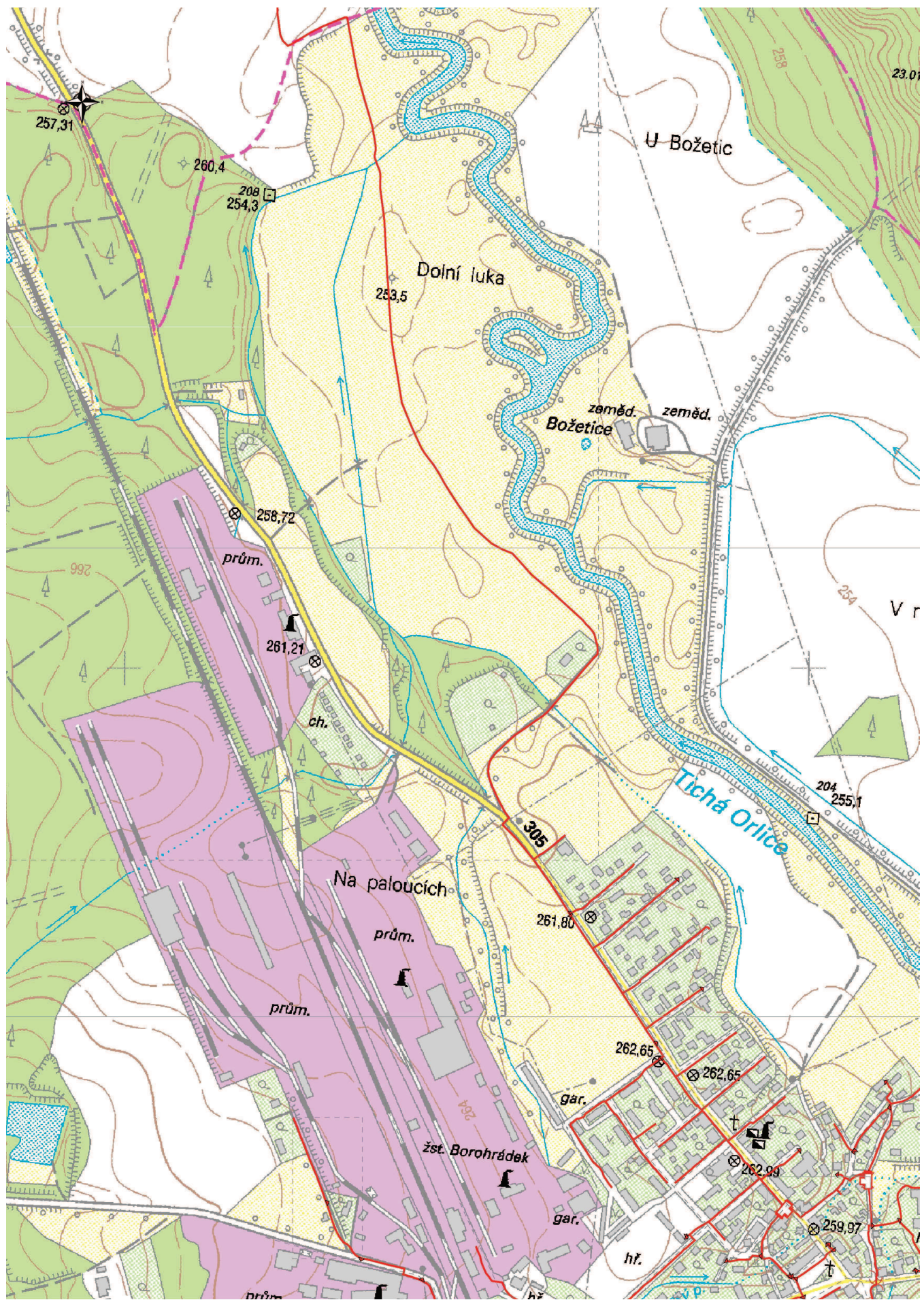


Legenda:

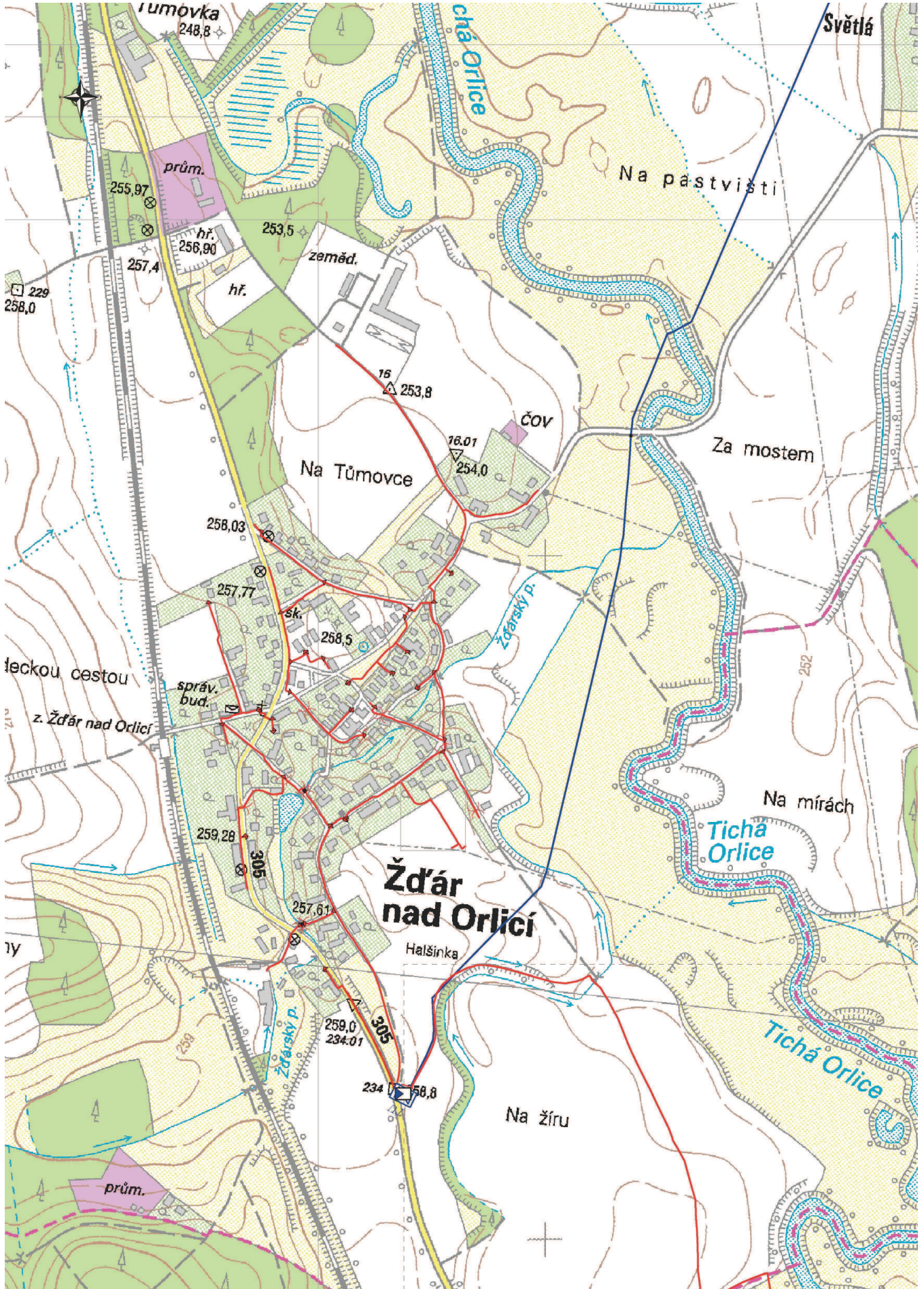
	linie plynovodu
	NTL
	STL
	VTL
	VTPL
	nefunkční
	výstavba
	regulační stanice
	ochranné zařízení
	kabel
	elektropřípojka
	kabel protikoroziční ochrany
	anodové uzemnění
	stanice katodové ochrany

Legenda:

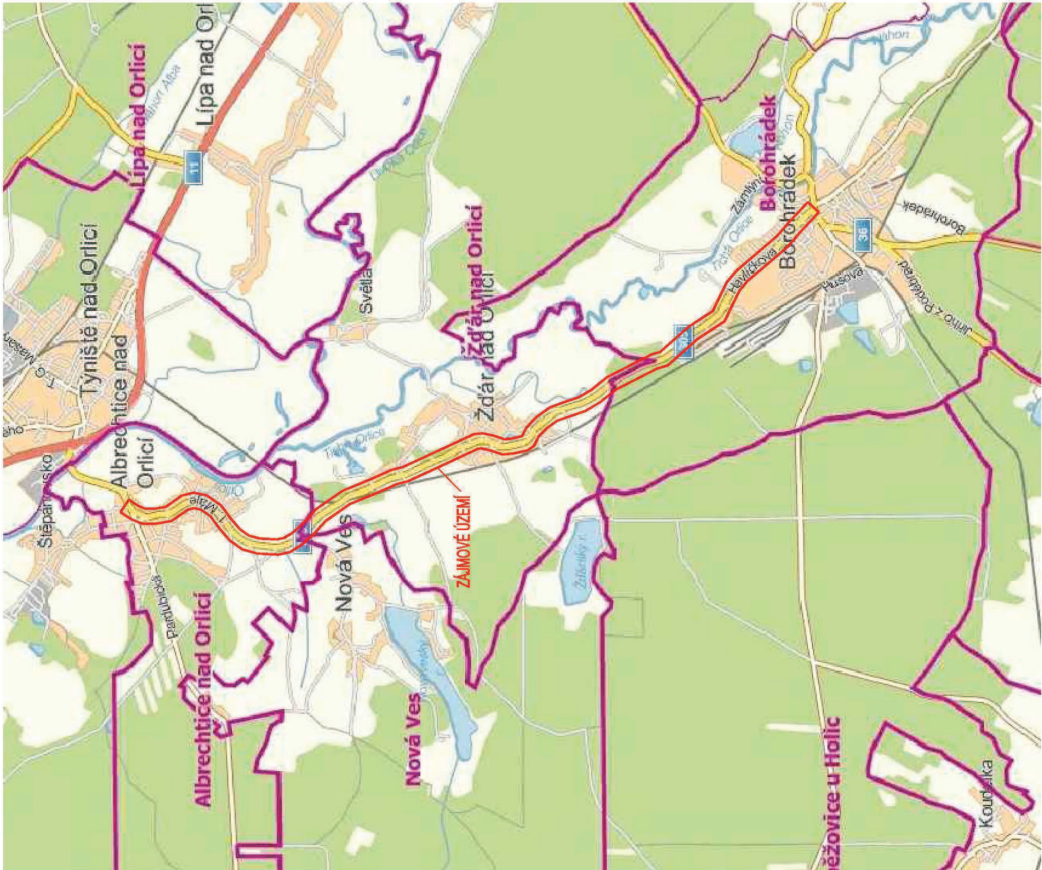
linie plynovodu	NTL	STL	VTL	WTL	nefunkční	výstavba
regulační stanice						
ochranné zařízení						
kabel						
elektropřípojka						
kabel protikoroziční ochrany						
anodové uzemnění						
stanice katodové ochrany						



Legenda:	linie	
	plynovodu	
	NTL	
	STL	
	VTL	
	VTTL	
	nefunkční	
	výstavba	
	regulační stanice	
	ochranné zařízení	
	kabel	
	elektropřípojka	
	kabel protikoroziční ochrany	
	anodové uzemnění	
	stanice katodové ochrany	

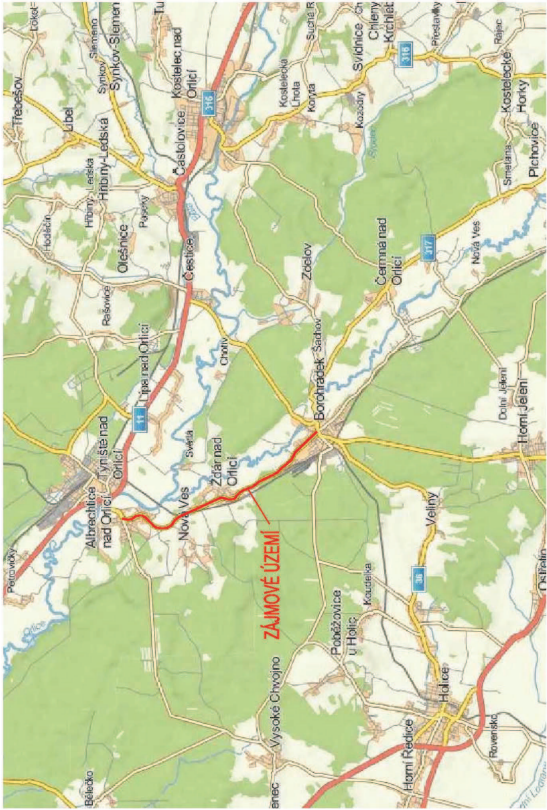


— PŘEHLEDNÁ MAPA



PARCELY SILNICE II/305:
K.Ú. ALBRECHTICE NAD ORLICÍ: 373/1, 384
K.Ú. ŽDÁR NAD ORLICÍ: 684, 870/1, 884/1
K.Ú. BOROHÁDEK: 917/1, 917/18, 917/19, 917/20, 917/21

— PŘEHLEDNÁ MAPA





Správa železniční dopravní cesty

Správa železniční dopravní cesty, státní organizace

Oblastní ředitelství Hradec Králové

U Fotochemy 259/1

501 01 HRADEC KRÁLOVÉ

13.1.

Váš dopis zn.:

Ze dne:

Naše zn.: 19883/2014-OŘ HKR/PP

Vyřizuje: Coufal Pavel

Telefon: 972 342 079

Mobil:

E-mail: coufal@szdc.cz

Datum: 14.10.2014

MDS projekt s.r.o.

Ing. Vostrčilová

Fösterova 175

566 01 Vysoké Mýto

Na základě předložené žádosti a dokumentace stavby vydává Správa železniční dopravní cesty, státní organizace, Oblastní ředitelství Hradec Králové (dále jen SZDC OŘ), dle zákona č.183/2006 Sb., o územním plánování a stavebním řádu (stavební zákon) v platném znění.

Souhrnné stanovisko k existenci inženýrských sítí pro stavbu:

Název stavby: II/305 Albrechtice nad Orlicí – Borohrádek - podklady pro PD

Trat': Choceň - Týniště nad Orlicí, žkm 20,000- 20,450 oboustranně

TÚDÚ: 149108

Podle předložené žádosti se jedná o stavbu řešící výše uvedenou komunikaci. Celá akce je situovaná v k.ú. Borohrádek, Žďár nad Orlicí, Nová Ves a Albrechtice nad Orlicí.

Dle předložených situací se v uvedených lokalitách nacházejí podzemní vedení, objekty a další zařízení ve správě SZDC OŘ /ST, SSZT, SEE, SMT/ a ČD - Telematika.

Projekt pro další stupeň řízení musí splňovat následující podmínky:

- 1) *V projektu musí být zakresleny všechny sítě a dodrženy veškeré níže uvedené podmínky:*
 - V zájmovém území v blízkosti žel. přejezdu žkm 20,340 se nacházejí podzemní kabelová vedení ve správě SEE viz příloha. Polohy kabelových tras jsou zakresleny informativně. Případnou přesnou polohu je nutné určit vytyčením, které na objednávku zajistí a podmínky prací v ochranném pásmu kabelových vedení a způsob ochrany kabelů sdělí VPI p. Čížek tel.: 723 434 067.
 - Přílohou Vám poskytujeme informativní zákresy tras kabelů ve správě SSZT v zájmovém území pro zpracování PD. Případnou přesnou polohu těchto kab. tras je nutné si na základě objednávky zajistit vytyčením a geodetickým zaměřením.
 - V zájmovém území dojde ke styku s trasami telekomunikačních vedení ve správě ČD-Telematika, proto je nutné splnit podmínky stanovené ve vyjádření č.j. 17058/2014-0 ze dne 16.9.2014 viz příloha.
 - V zájmovém území se nachází žel. přejezd P 4880. Požadujeme dovést živičný kryt u tohoto přejezdu, z obou stran, až k závěrným zídkám a zakončit jej pružnou zálivkou.
 - V zájmovém území se nachází žel. most v žkm 20,273, který je ve správě SMT.
- 2) *Při zpracování projektové dokumentace musí být dodržena příslušná ustanovení zákona o drahách č. 266/1994 v platném znění, vyhláška č. 177/1995 Sb. stavební a technický řád drah v platném znění, příslušné kapitoly Technických kvalitativních podmínek staveb státních drah, předpisy S3 – Železniční svršek, S 4 - Železniční spodek a další příslušné platné normy ČSN.*
- 3) *Stavbou nesmí být nepříznivě ovlivněny drážní objekty a zařízení v majetku ČD a SZDC.*
- 4) *Stavba bude navržena tak, aby nebyla narušena funkce příkopů a vodotečí dráhy sloužících k odvodnění tělesa dráhy.*
- 5) Projekt pro další řízení musí obsahovat:
 - *situaci v M :1000 (500) s výrazným zakreslením projednávané stavby, se zakreslením osy krajní koleje dráhy, vyznačením směru kilometráže trati a s udáním kilometrické polohy stavby vůči trati, hranic pozemků a jejich parcelní čísla,*



Správa železniční dopravní cesty, s.o.

U Fotochemy 259/1
501 01 Hradec Králové

14-1011-3 Žádost o vyjádření

k existenci inženýrských sítí

II/305 Albrechtice nad Orlicí - Borohrádek

Vážení kolegové

Naše projekční středisko v současné době zpracovává projektovou dokumentaci ve stupni DPS+PDPS na akci

II/305 Albrechtice nad Orlicí - Borohrádek

Žádáme Vás tímto o vyjádření, zda se v dotčeném prostoru vyznačeném na přiložené situaci nenacházejí zařízení ve Vaší správě. Pokud budou Vaše zařízení dotčena, prosíme Vás o informativní zakreslení.

Pokud máte k dispozici pro dané zájmové území trasu podzemních vedení v digitální formě, žádáme Vás o její předání současně s vyjádřením.

19.9.2014 - OP. H. K. R. / PP

14. 10. 2014

Správa železniční dopravní cesty,
státní organizace
Úbřastní ředitelství Hradec Králové
U Fotochemy 259, 501 01 Hradec Králové
IČ: 70994234, DIČ: CZ70994234
S přátelským pozdravem
Ing. Jana Vostrčilová
465 323 769, 774 743 926
vostrcilova@mdsprojekt.cz



www.mdsprojekt.cz

MDS projekt s.r.o.,
Försterova č.p. 175
566 01 Vysoké Mýto

Telefon: +420 465 322 451
Mobilní telefon: +420 608 439 363
E-mail: mds@mdsprojekt.cz

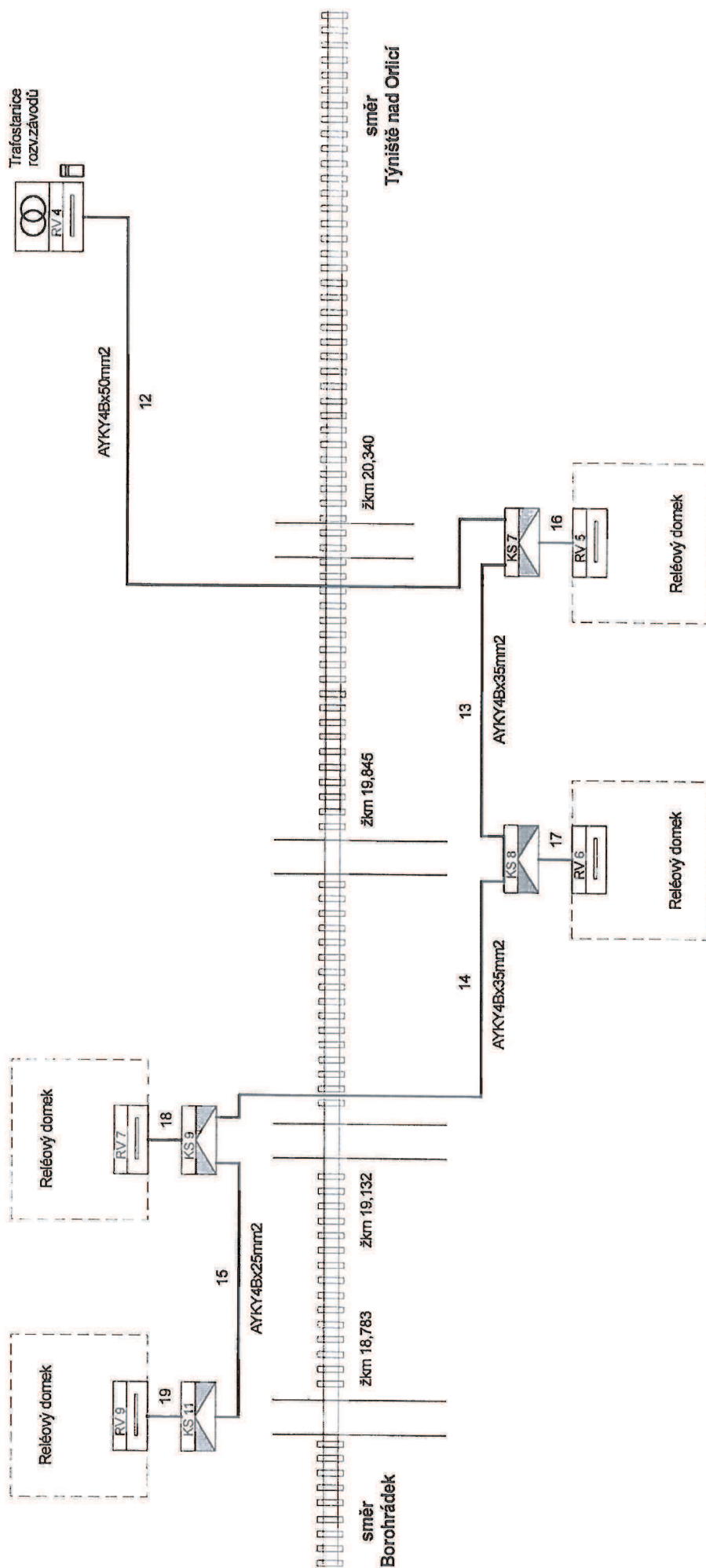
IČ: 27487938
DIČ: CZ27487938
Bankovní spojení: č.ú. 1212900339/0800
IBAN: CZ 06 0800 0000 0012 90 0339

Firma je zapsaná v obchodním rejstříku u Krajského soudu
v Hradci Králové oddíl C, vložka 21973.

14-1011-3

Datum : 15.9.2014

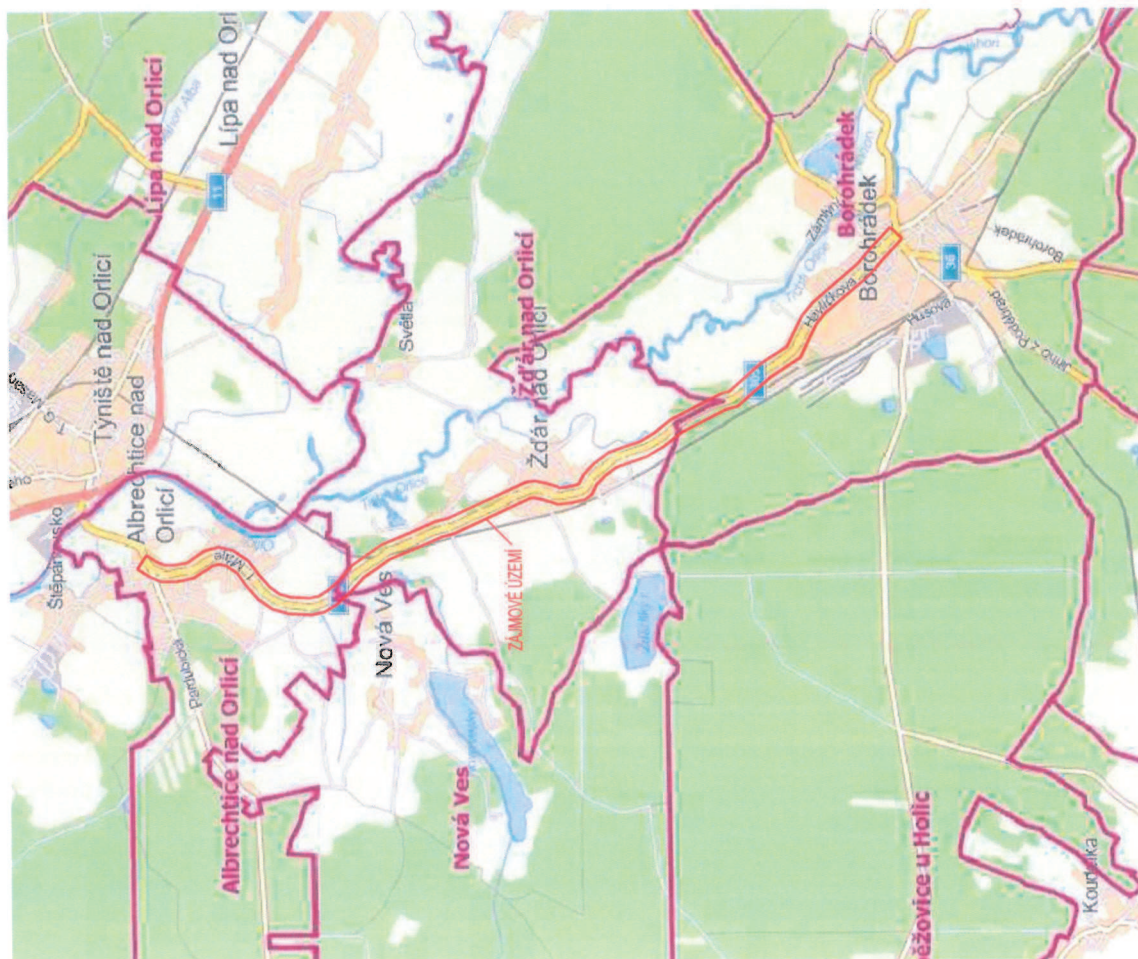
zastávka Žďár nad Orlicí
Generální schéma kabelových rozvodů pro PZZ
02-03-19 Archiv: Autosketch /.../ Zdar-n-o / gs-vud . SKF



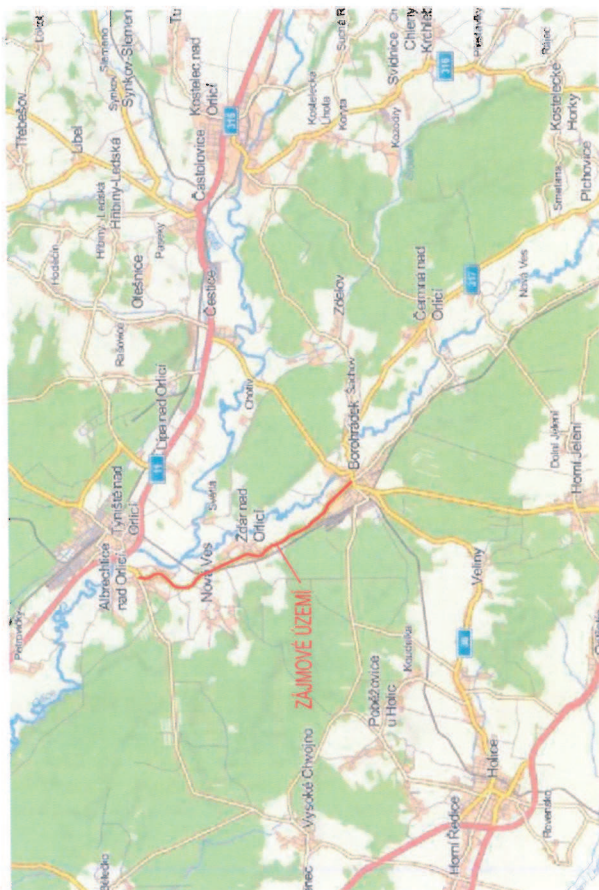
PŘEHLEDNÁ MAPA



PŘEHLEDNÁ MAPA



PARCELY SILNICE III/005
K.Ú. ALBRECHTICE NAD ORLICÍ: 373/1, 864
K.Ú. ŽDĚAR NAD ORLICÍ: 864, 870/1, 864/1
K.Ú. BOROHRADEK: 917/1, 917/18, 917/19, 917/20, 917/21

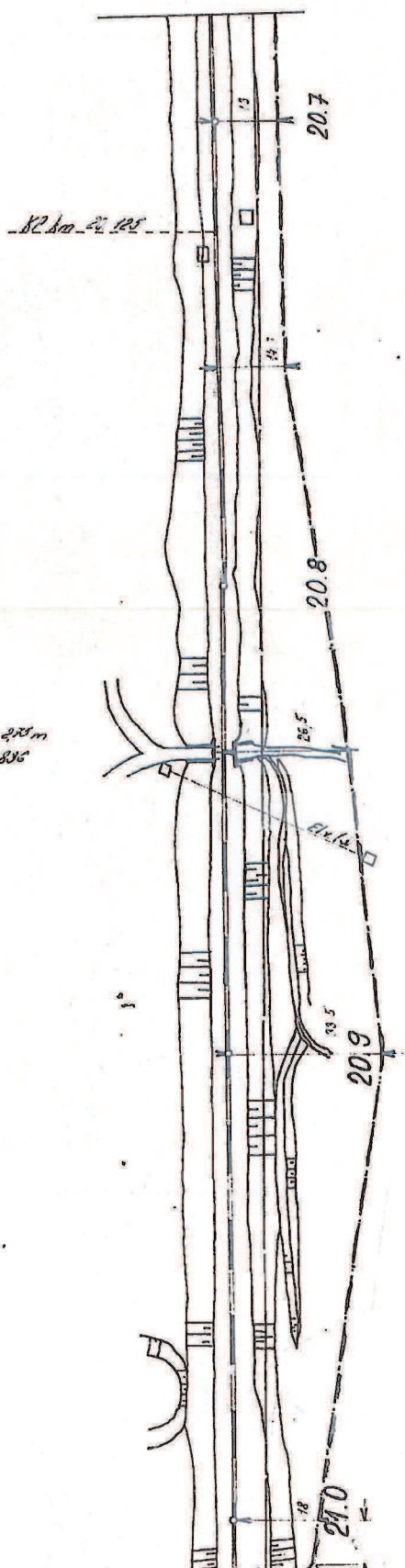


ev.j. 15.8.2014 - 013.14.2014

14.10.2014

Správa železniční dopravní cesty,
státní organizace
Oblastní ředitelství Hradec Králové
U Fotochemy 259, 501 01 Hradec Králové
IČ: 70994234, DIČ: CZ70994234
(17)

Кіевуї пропустити 2-й км
до 20,8 км



ODP. PROJ.:	ing. ŘEBIČEK	1. příloha	MĚŘÍTKO
NAVRHL.	ing. ŘEBIČEK	1. příloha	
PREZKOUSIL.	ing. HAVEL	1. příloha	
KRESLIL.	DR. ŠROVA	1. příloha	
DATUM:	4/1979		

ČSD - SĐĽOVACÍ
A ZABEZPEČOVACÍ DÍLNY
HRADEC KRÁLOVÉ

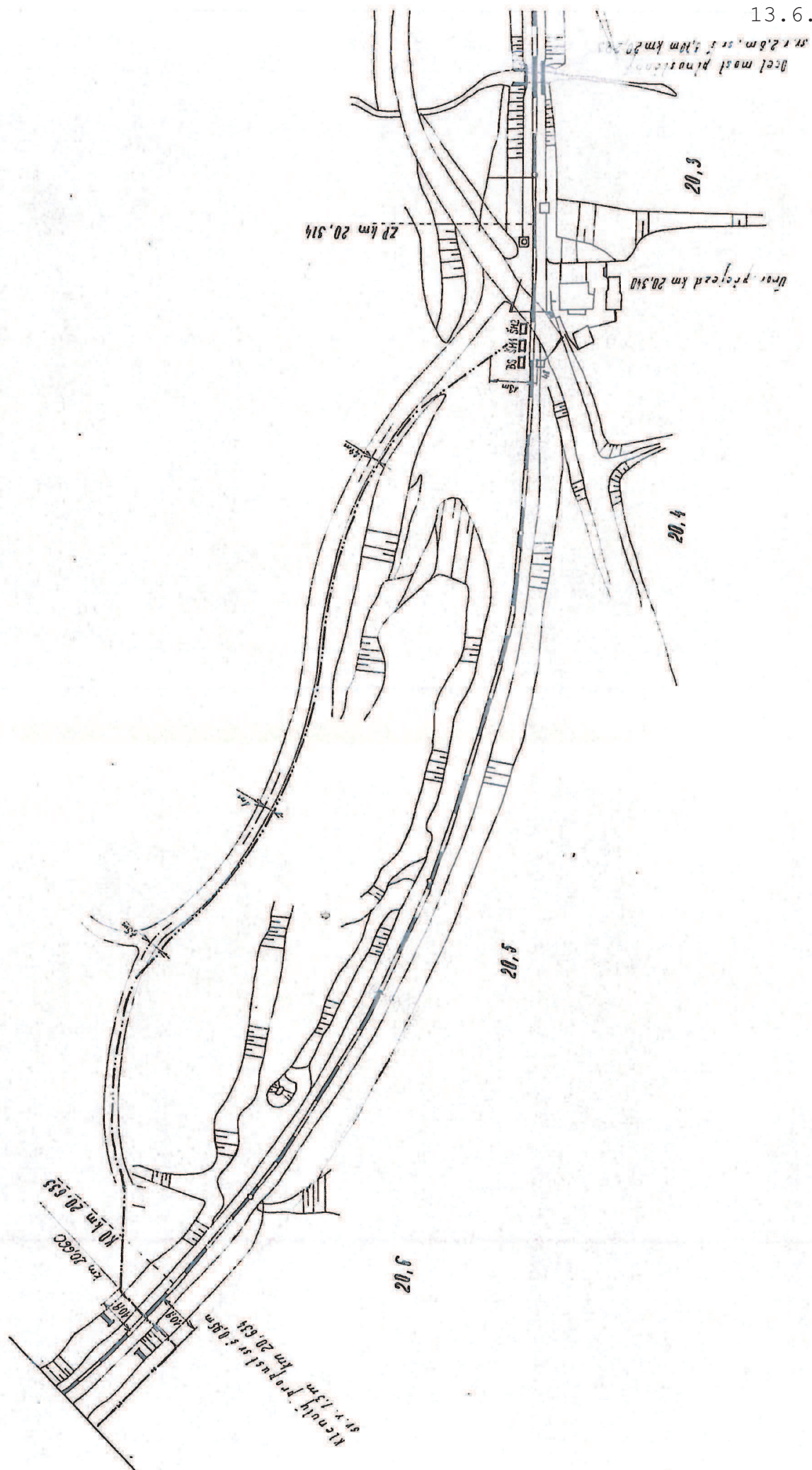
ČÍSLO AKCE:
35

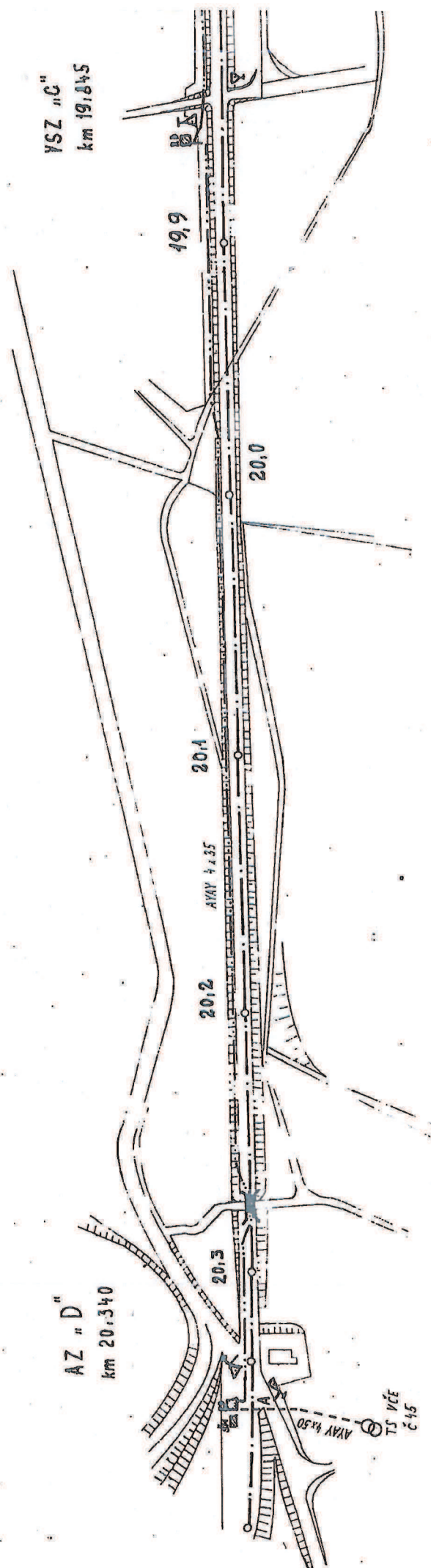
ČÍSLO VÝKRESU:
1 a. 3

NÁZEV AKCE: **CHOČEN²-MEZIMĚSTÍ (TINISTĚ N.O.)**

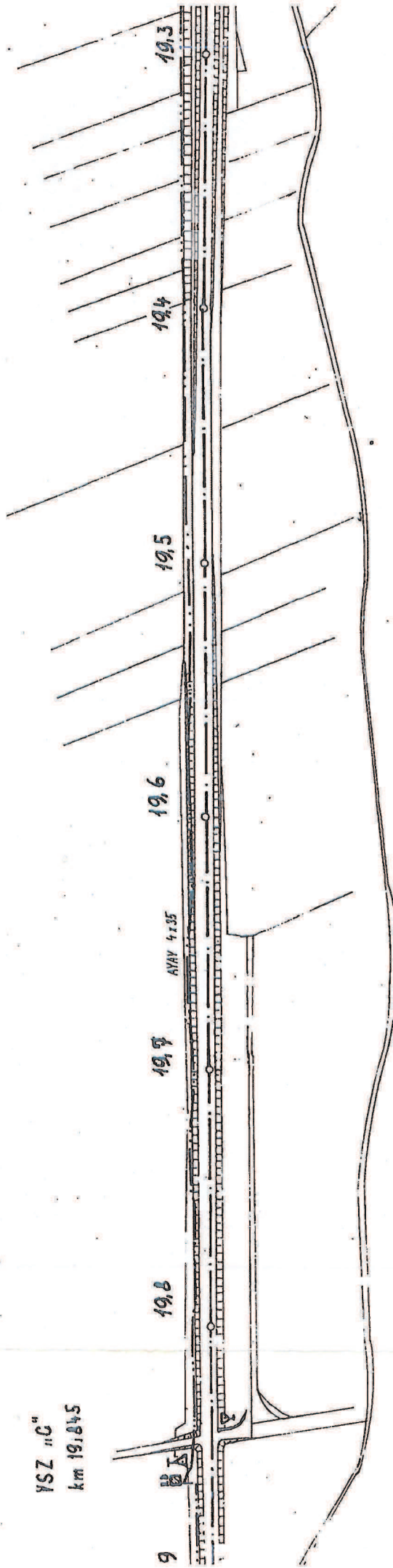
152 v km 22,364, 22,660, 23,117

NÁZEV VÝKRESU:
KABELOVÁ TRASA



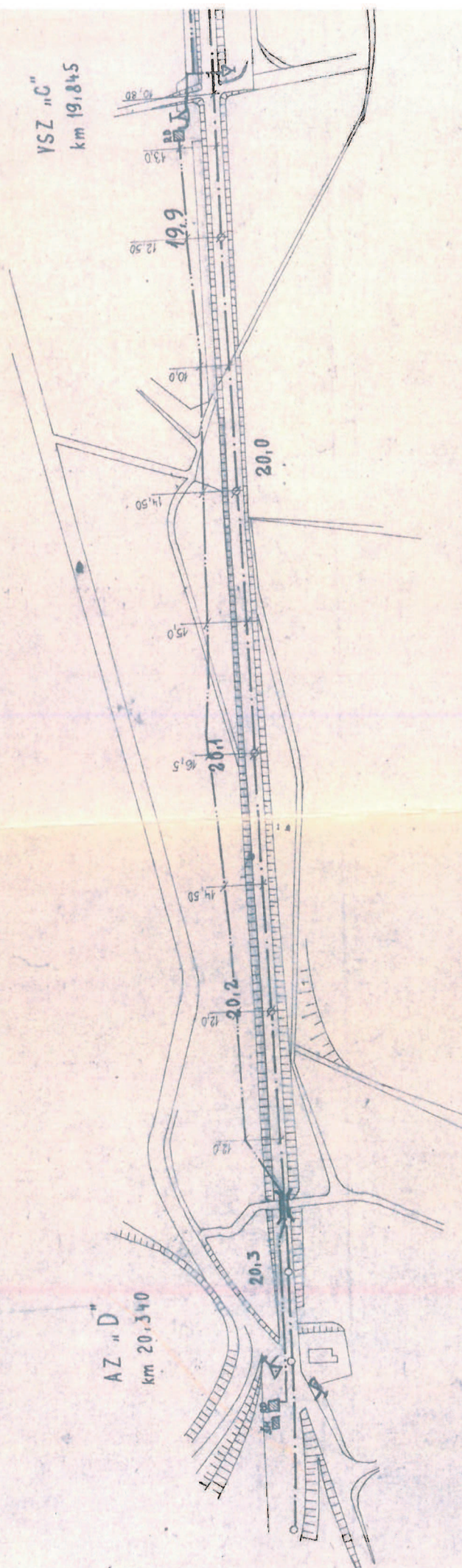


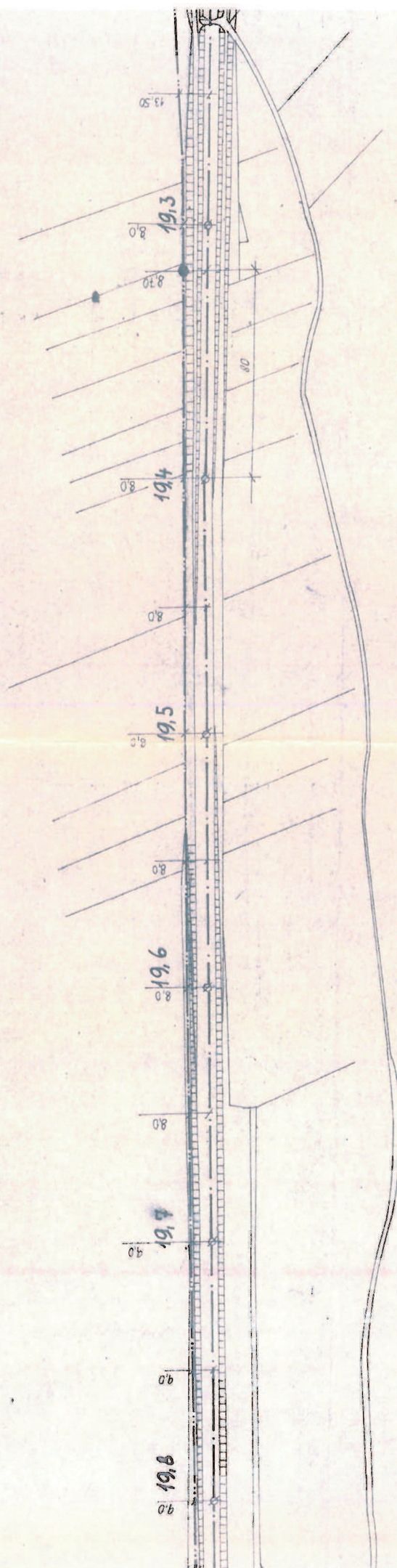
YSZ "C"
km 19.845



VSZ "C"
km 19,845

AZ "D"
km 20,340





NOVÝ VÝSTRAŽNÍK
NA MÍSTO STÁVAJÍCÍHO

ČELNÍ PLOCHY VÝSTRAŽNÍKŮ
MAXIMÁLNĚ UMÍSTIT 16m OD
OSY KOLEJE !

(Heřeno rovnoběžně s komunikací)

km 20,325

BOROHRADEC

TRNOSTĚ 10

8VK 10VK 12VK

5m

STÁVAJÍCÍ RS ZRUŠENÝ

4m

RD

ŠM 3

6,2m

11,5m

11,5m

11,5m

15m

15m

15m

15m

konce polovic zavor opatřit příslušnými
označeními a nasměrovat je !

ODP. PROJ.	PL. PRŮV.	STAV.	PROJEKT	MĚŘÍTKO	ČSD - SDELOVACÍ A ZABEZPEČOVACÍ DÍLNÝ HRADEC KRÁLOVÉ
NAVRHL:	PROJEKTANT	STAVBA	PROJEKT	1:100	
PREZKOVISEL	PROJEKTANT	STAVBA	PROJEKT		
KRESIL	PROJEKTANT	STAVBA	PROJEKT		
DATUM	PROJEKTANT	STAVBA	PROJEKT		
NAZEV AKCE: ŽDAR 100L					ČÍSLO AKCE: 424
VS 2 BUL ZAVOR 1 km 18,133, 18,132 a 18,135					ČÍSLO VÝKRESU: 24
NAZEV VÝKRESU: ŘEŠENÍ VÝSTRAŽNÍKŮ					
ŘEŠENÍ VÝSTRAŽNÍKŮ 11,5m 10,5m 10,5m 10,5m 10,5m					

NOVÝ VÝSTRAŽNÍK

STÁVAJÍCÍ VÝSTRAŽNÍK



Správa železniční dopravní cesty

Správa železniční dopravní cesty, státní organizace

Oblastní ředitelství Hradec Králové

U Fotochemy 259

501 01 Hradec Králové

Všeobecné podmínky pro předávání dokumentace zabezpečovacích a sdělovacích kabelů ve správě SSZT HK

V zájmovém území předpokládaných prací se nacházejí podzemní zabezpečovací a sdělovací kabely a zabezpečovací zařízení ve správě SZDC, s.o., OŘ Hradec Králové, Správy sdělovací a zabezpečovací techniky Hradec Králové (dále jen SSZT HK).

Poskytnutá dokumentace kabelových sítí (polohopisy, pokládkové plány, schématické plány, geodetická zaměření, výkresy DWG, DGN, DXF) nemusí ve všech případech zachycovat přesnou polohu a rozsah skutečné kabelizace. Jedná se o přibližně zakreslené trasy kabelů, do nichž nemusí být zahrnuty všechny pozdější úpravy a změny kabelizace. V některých případech jsou zakresleny pouze hlavní kabelové trasy bez odboček k vnějším prvkům zabezpečovacího zařízení, případně do technologických skříní a místností. Zároveň nejsou polohopisy a pokládkové plány kabelů kresleny vždy v odpovídajícím měřítku. Pokud je pro potřeby projektů nutné znát přesné polohy všech kabelů, pak musí být poloha těchto kabelů v terénu ověřena zaměřením kabelovým hledačem s následným zpracováním geodetem.

Ing. Jindřich Červený
Přednosta SSZT HK



Správa železniční dopravní cesty

Správa železniční dopravní cesty, státní organizace

Oblastní ředitelství Hradec Králové

U Fotochemy 259

501 01 Hradec Králové

Všeobecné podmínky pro činnosti v okolí zabezpečovacích a sdělovacích kabelů ve správě SSZT Hradec Králové

V zájmovém území předpokládaných prací se nacházejí podzemní zabezpečovací a sdělovací kabely a zabezpečovací zařízení ve správě SZDC, s.o., OR Hradec Králové, Správy sdělovací a zabezpečovací techniky Hradec Králové (dále jen SSZT HK).

Prováděnými pracemi nesmí být poškozeny stávající části venkovního zabezpečovacího a sdělovacího zařízení. Před zahájením prací požádá zhotovitel o vytyčení kabelových tras nacházejících se v místě zamýšlených prací. Vytyčené kabelové trasy jsou chráněny ochranným pásmem ve smyslu zákona 151/2000 Sb. § 92. Vytyčení tras bude provedeno na všech místech požadovaných zhotovitelem. S tímto vytyčením bude zhotoviteli předán „Zápis o vytyčení“. Zástupce zhotovitele si provede označení vytyčené trasy kolkou, ne pouze barvou. Zhotovitel prokazatelně seznámí pracovníky provádějící zemní práce s vytyčenou trasou kabelů a s podmínkami práce v jeho blízkosti. Zahájení zemních prací bude oznámeno pověřenému zástupci SSZT Hradec Králové, jenž koná dozor nad stavbou. Pokud se v trase nachází pomocná zařízení (kabelový objekt, kabelový rozvaděč, apod.), která jsou součástí kabelů, nesmí s ním být bez vědomí SSZT Hradec Králové jakkoliv manipulováno. SSZT upozorňuje, že při práci v blízkosti kabelu je nutno dodržet platné právní předpisy zejména pak zákon o drahách č. 266/1994 Sb. a ustanovení norem ČSN 73 6005 a ČSN 73 6133. Veškeré zemní práce probíhající blíže než 1,5 m od kabelu budou prováděny ručně. Zhotovitel musí dodržovat nad kabelovou trasou zákaz přejíždění těžkými vozidly a jinou mechanizací, dokud nebude provedena ochrana kabelů proti mechanickému poškození. Nad kabelovou trasou musí dodržovat zákaz skládek a budování zařízení, která by znemožňovala přístup ke kabelům. Bez souhlasu SSZT nesnižovat ani nezvyšovat vrstvu zeminy (krytí) nad kabelem. Při křížení by měly být uloženy sdělovací kabely v zemi nebo v povrchových kabelovodech zpravidla pod elektrické kabely silové, ale nad všechny ostatní podzemní sítě. K ochraně podzemních sítí před mechanickým poškozením a ke snížení jiných nežádoucích ovlivnění, musí být při souběhu a křížení mezi kabely a ochrannými konstrukcemi dodrženy nejmenší dovolené vodorovné a svislé vzdálenosti podle ČSN 73 6005.

Po případném odkrytí kabelů musí zhotovitel výlukových prací kabely chránit proti prověšení nebo poškození nepovolanou osobou. Při odkrytí a při uložení kabelů do nové kabelové trasy před zakrytím (zaházením) kabelů musí objednatel přizvat zástupce SSZT Hradec Králové ke kontrole, zda není některý kabel viditelně poškozen. Pokud dojde k poškození kabelů při prováděných úpravách pláně, objednatel toto neprodleně ohlásí odpovědnému zástupci SSZT Hradec Králové.

Ing. Jindřich Červený
Přednost SSZT HK

Správa železniční dopravní cesty,
státní organizace

Oblastní ředitelství Hradec Králové

U Fotochemy 259, 501 01 Hradec Králové
IČ: 70994234, DIČ: CZ70994234
(97)

Dopis zn.: žádost,e-mail
Ze dne : 15.9.2014

Naše zn.: 17058/2014-0
Vyřizuje.: Hejsková Dagmar
Tel.: +420 972 342 226
Mob.: +420 725 069 004

e-mail : dagmar.hejskova@cdt.cz
Datum: 16.9.2014

MDS Projekt s.r.o.

Fösterova č.p. 175

566 01 VYSOKÉ MÝTO

Věc: **Souhrnné stanovisko ČD - Telematika a.s. k existenci komunikačního vedení a zařízení v majetku SŽDC s.o. - divize TÚDC .**

Akce: **II/305 ALBRECHTICE NAD ORLICÍ - BOROHRÁDEK**
Staveb.část: Existence sítě v dotčeném prostoru vyznačeném v situaci
Území: V trati Choceň-Týniště nad Orlicí oboustranně v žkm 16,300-20,600

Vyjádření pozbývá platnosti dne 16.9.2016

Při realizaci výše uvedené akce **DOJDE** ke styku s telekomunikačním vedením a zařízením, která jsou chráněna ochranným pásmem dle §102 zák.č.127/2005 Sb.,o elektronických komunikacích.

Toto vyjádření platí jen pro dokumentaci ověřenou organizací ČD - Telematika a.s. a pro rozsah prací na ní vyznačených.

Zařízení: DK38a ;PK 11 výpich do VTO

Kniha plánů: Týniště-Choceň - L81B až L84B ; L99b a L100B

Přílohy: 1x Všeobecné podmínky SŽDC

Upřesnění:

Postupují kabelové listy s trasou telekomunikačních kabelů dálkové sítě SŽDC,s.o. ve správě ČD-T a.s. .Kabelovou trasu zapracujte do PD a předložte k vyjádření.

V případě jakékoli kolize s kabely ve správě ČD-Telematika a.s.projednejte způsob ochrany popř.přeložky s pracovníkem SKS Česká Třebová Vlastimilem Dlouhým mob. 602760627, e-mail: vlastimil.dlouhy@cdt.cz. O vytyčení požádejte pracovníky SKS Česká Třebová před započítím zemních prací na základě objednávky.


ČD-Telematika
Servis kabelových sítí Pardubice
skupina ochrany a dokumentace
U Javorky 1728, 560 02 Česká Třebová
DIČ: CZ61459445, Tel.: +420 972 342 226
cdt@cdt.cz, www.cdt.cz 

ČD - Telematika a.s.
Úsek servis infrastruktury
Vedoucí okrsku
Dlouhý Vlastimil
v.z. Hejsková Dagmar



Schváleno SZDC – TÚDC č.j.: 3495/10–TÚDC ze dne: 1. 9. 2010

Všeobecné podmínky pro činnosti na kabelech v majetku Správy železniční dopravní cesty s.o.:

ČD - Telematika a.s. jako organizace udržující, je na základě smluvního vztahu odpovědná za zajištění provozu, dohledu, servisu a údržby na zařízení telekomunikační infrastruktury Správy železniční dopravní cesty s.o. (dále jen SZDC)

Stavebník pracující v blízkosti kabelového vedení, nebo manipulující s kabelovým vedením v majetku SZDC je povinen učinit veškerá potřebná opatření tak, aby nedošlo k poškození nebo zhoršení kvality telekomunikačních vedení a zařízení stavebními pracemi, zejména tím, že zajistí:

- aby stavební objekty a provozní soubory v majetku SZDC zpracované do stupně dokumentace pro územní řízení byly v dalším stupni projektové dokumentace zpracovány v rozsahu daném vyhláškou č.146/2008Sb. a upřesněnou směrnicí SZDC 11/2006.
- aby činnosti na majetku SZDC uvedené již ve stupni dokumentace pro územní řízení byly v souladu s technickými kvalitativními podmínkami staveb státních drah.
- písemné vyrozumění organizaci, která vydala vyjádření, o zahájení prací a to nejméně 15 dnů předem,
- před zahájením zemních prací vytyčení polohy podzemního telekomunikačního vedení a zařízení přímo ve staveništi (trase),
- prokazatelné seznámení pracovníků, kteří budou provádět práce, s polohou vedení (zařízení),
- upozornění organizace provádějící zemní práce na možnou odchylku uloženého vedení (zařízení) od polohy vyznačené ve výkresové dokumentaci,
- upozornění pracovníků, aby dbali při pracích v těchto místech největší opatrnosti a nepoužívali zde nevhodné nářadí, a také ve vzdálenosti nejméně 1,5m po každé straně vyznačené trasy vedení (zařízení) nepoužívali žádných mechanizačních prostředků (hloubících strojů, sbíječek apod.),
- řádné zabezpečení odkrytého podzemního telekomunikačního vedení (zařízení) proti poškození, zcizení a řádného zajištění výkopů případně včetně osvětlení,
- odpovídající ochranu kabelů a ochranu kabelové trasy dle platných norem, pokud bude trasa kabelů poježděna vozidly nebo stavební mechanizací,
- aby při přeložkách organizace provádějící zemní práce zhuťovala zeminu pod kabelem před jeho zakrytím po vrstvách (záhozem) a vyzvala ČD - Telematika a.s., Servis kabelových sítí Česká Třebová, Dlouhý Vlastimil, tel.: +420 602 760 627, Jasanský Jan, tel.: +420 724 815 170, k provedení kontroly před zakrytím kabelu, zda není vedení (zařízení) viditelně poškozeno a zda byly dodrženy příslušné normy a stanovené podmínky,
- nad kabelovou trasou dodržovat zákaz skládek a budování zařízení, která by znemožnila přístup ke kabelům. Bez souhlasu správce nesnižovat, ani nezvyšovat vrstvu zeminy nad kabelovou trasou,
- při křížení, příp. souběhách podzemních telekomunikačních vedení byla dodržena ČSN 73 6005 „Prostorové uspořádání sítí technického vybavení“,
- při provádění zemních prací byla dodržena ČSN 73 6133 „Návrh a provádění zemního tělesa pozemních komunikací“, ČSN 33 2160 „Předpisy pro ochranu sdělovacích vedení a zařízení před nebezpečnými vlivy trojfázových vedení VN,VVN a ZVV a ČSN 33 2000-5-54 ed. 2 „Uzemnění a ochranné vodiče“
- neprodlené ohlášení každého poškození podzemního telekomunikačního vedení a zařízení organizaci ČD - Telematika a.s., Servis kabelových sítí Česká Třebová, Dlouhý Vlastimil, tel.: +420 602 760 627, Jasanský Jan, tel.: +420 724 815 170, HELP DESK, tel.: +420 972 110 000,
- ohlášení ukončení stavby organizaci, která vydala vyjádření, včetně správce a jeho pozvání ke kolaudačnímu řízení,
- aby prováděné práce respektovaly podmínky vyplývající ze zákona 127/2005 Sb., O elektronických komunikacích, zákona 266/1994 Sb., Zákon o drahách a zákonu 183/2006 Sb., Stavební zákon a platných prováděcích vyhlášek.,
- provedení prací (včetně projektování) na telekomunikačním vedení (zařízení) organizací, jejíž pracovníci provádějící práce mají platné příslušné odborné oprávnění k práci na železničním telekomunikačním zařízení, dle zákona o drahách č.266/1994Sb., „Podmínky odborné způsobilosti“ výše uvedeného zákona a vyhl.č.101/1995 Sb., a příslušných výnosů SZDC (zejména Směrnice SZDC č.50). Toto (časově omezené) oprávnění lze získat složením příslušné odborné zkoušky u ředitelství SZDC.
- vyřešení věcných břemen v případech kdy je telekomunikační vedení (zařízení) položeno nebo jeho poloha změněna mimo pozemky SZDC nebo Českých drah,
- s ohledem na to, že správce neodpovídá za změny provedené bez jeho vědomí nad trasou vedení (zařízení), je nutné ověřit výškové umístění vedení (zařízení) ručně kopanými sondami.

Nedodržení těchto podmínek je hrubým porušením právní povinnosti podle zákona 127/2005 Sb., O elektronických komunikacích, zákona 266/1994 Sb., Zákon o drahách.

Případné rozpory nebo výjimky z jednotlivých ustanovení řeší správce SZDC kterým je: Správa železniční dopravní cesty s.o. Technická ústředna dopravní cesty se sídlem Praha 9 - Libeň, Malletova 10/2363.

Všeobecné podmínky pro vytyčení trasy:

- Sdělování polohy a vytyčení je prováděno pracovníky ČD - Telematika a.s., Servis kabelových sítí Česká Třebová, Dlouhý Vlastimil, tel.: +420 602 760 627, Jasanský Jan, tel.: +420 724 815 170 dle platného ceníku.
- Je-li vytyčení požadováno do tří dnů od data Vaší žádosti na vytyčení, bude do celkové částky za vytyčení připočten expresní příplatek ve výši 30% z celkové částky.
- V případě, kdy musí být vytyčení provedeno geodetickou kanceláří nese Vaše organizace všechny náklady spojené s tímto vytyčením.
- Vytyčení vedení bude provedeno na základě písemné objednávky zasláné nejméně 14 dnů před požadovaným termínem vytyčení. Na objednávce ve dvojím vyhotovení uveďte číslo vyjádření, datum vydání, IČO, DIČ a bankovní spojení Vaší organizace. Na objednávce bude uvedena adresa ČD - Telematika a.s., Perneroва 2819/2a, 130 00 Praha 3 a objednávka bude zaslána na adresu ČD - Telematika a.s., Centrální Podatelna - U2, Pod Táborem 369/3a, 190 01 Praha 9.

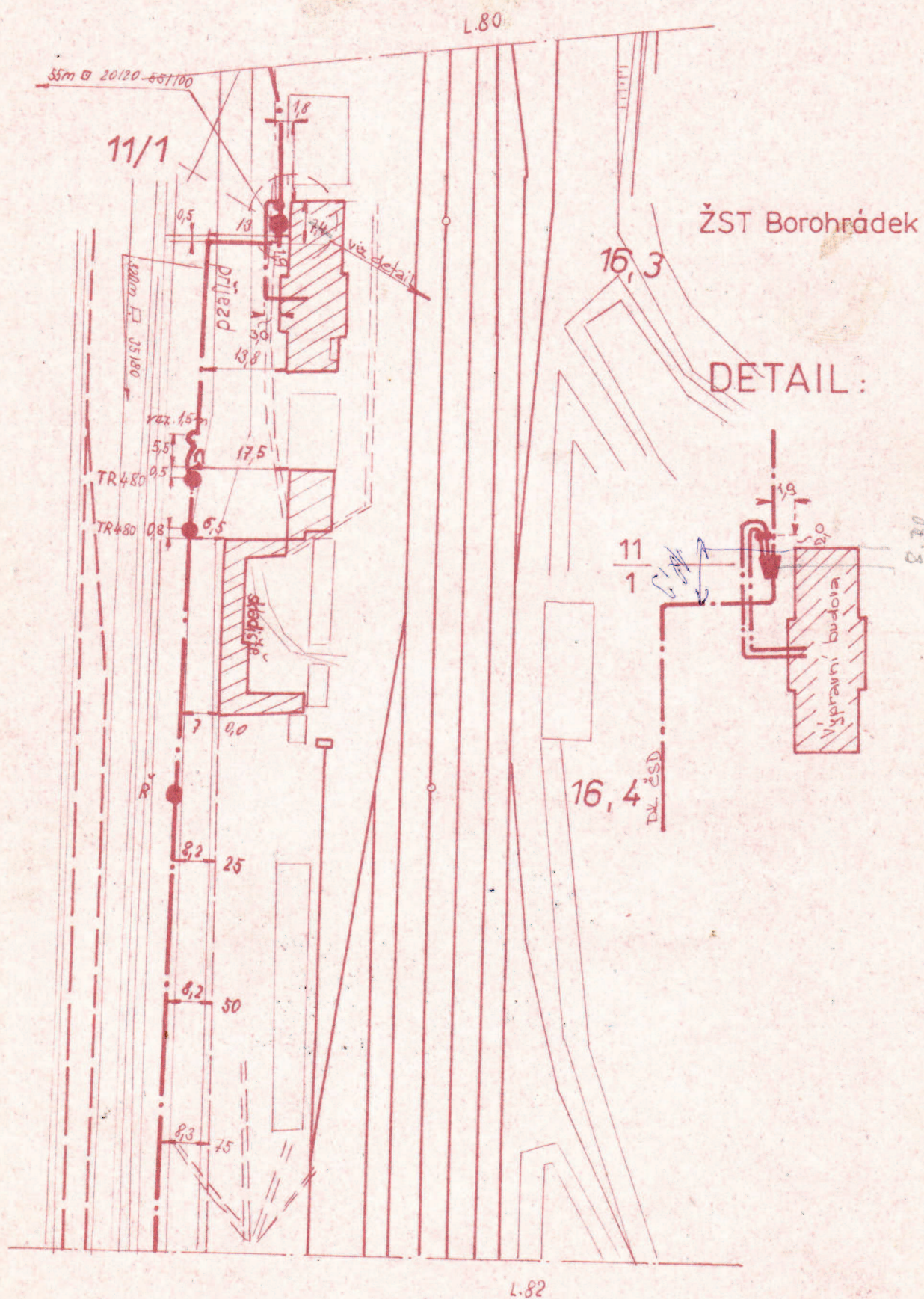
Vyjádření vydala: ČD - Telematika a.s., servis kabelových sítí Česká Třebová z pověření SZDC, TÚDC

Sídlo firmy: ČD - Telematika a. s., Perneroва 2819/2a, 130 00 Praha 3

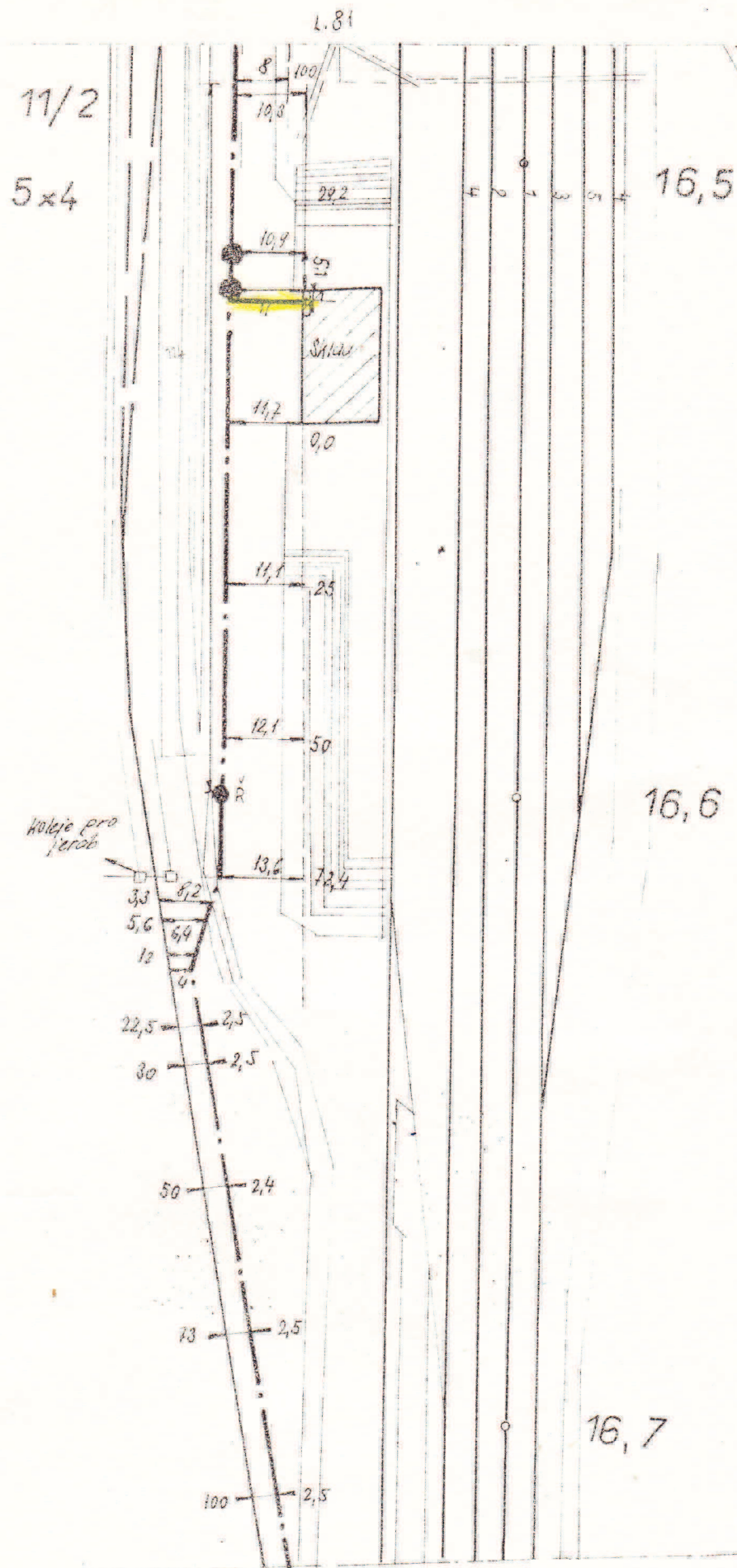
Zápis v obchodním rejstříku vedeném Městským soudem v Praze oddíl B, vložka 8938,

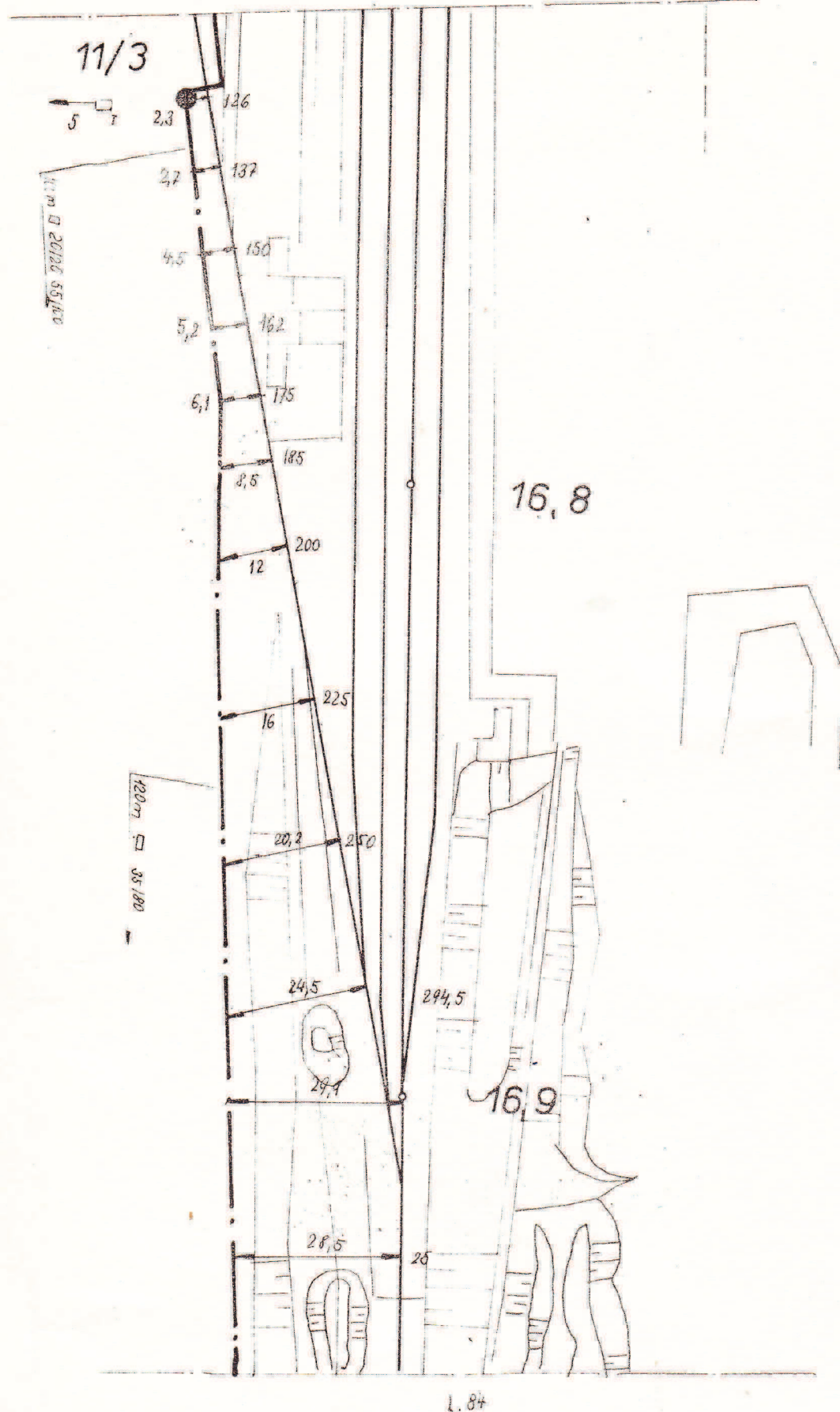
IČO: 61 45 94 45

DIČ:CZ61459445

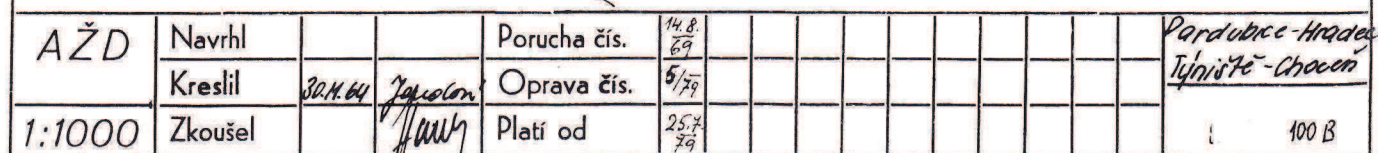


AŽD	Navrhl			Porucha čís.	20						Pardubice - Hradec Týniště - Chocen
	Kreslil	30.7.69	M. Rákosník	Oprava čís.	4						
1:1000	Zkoušel		E. Kříž	Platí od	9.8. 69						L.81 B





AŽD	Navrhl			Porucha čís.							Pardubice - Hradec Týniště - Chocen
	Kreslil	Bo. H. 64	Zjednot. Tmav	Oprava čís.							
1:1000	Zkoušel			Platí od							838

$$13/4$$




AŽD	Navrhl			Porucha čís.	1	30	✓					Pardubice - Hradec
	Kreslil	30.11.64	Jordan	Oprava čís.	1	12	28					Týniště - Chocov
1:1000	Zkoušel		Havran	Plati od	1.1. 1964	29.6. 64	24.9 60					I 99 B

Váš dopis čj.

15.9.2014

Ze dne

14-1011-3

Naše čj.

6657/2014

Datum

24.9.2014

Ing. Jana Vostrčilová
MDS PROJEKT s.r.o.
Försterova č.p. 175
566 01 Vysoké Mýto

Vyřizuje

Bc. Nataša Selimotič
RSM Hradec Králové
T 972 341 131

E selimotic@rsm.cd.cz

II/305 Albrechtice nad Orlicí – Borohrádek
(TÚ 1491 Choceň (mimo) - Týniště nad Orlicí (mimo))

/sítě/

ČD, a.s. – Regionální správa majetku Hradec Králové sděluje, že v zájmové lokalitě vyznačené na předložené situaci se **nevyskytují** inženýrské sítě ani zařízení v naší správě či majetku.



Regionální správa majetku
Hradec Králové

Riegrovo náměstí 1660
501 01 Hradec Králové 40

Václav Fikr

ředitel RSM Hradec Králové

