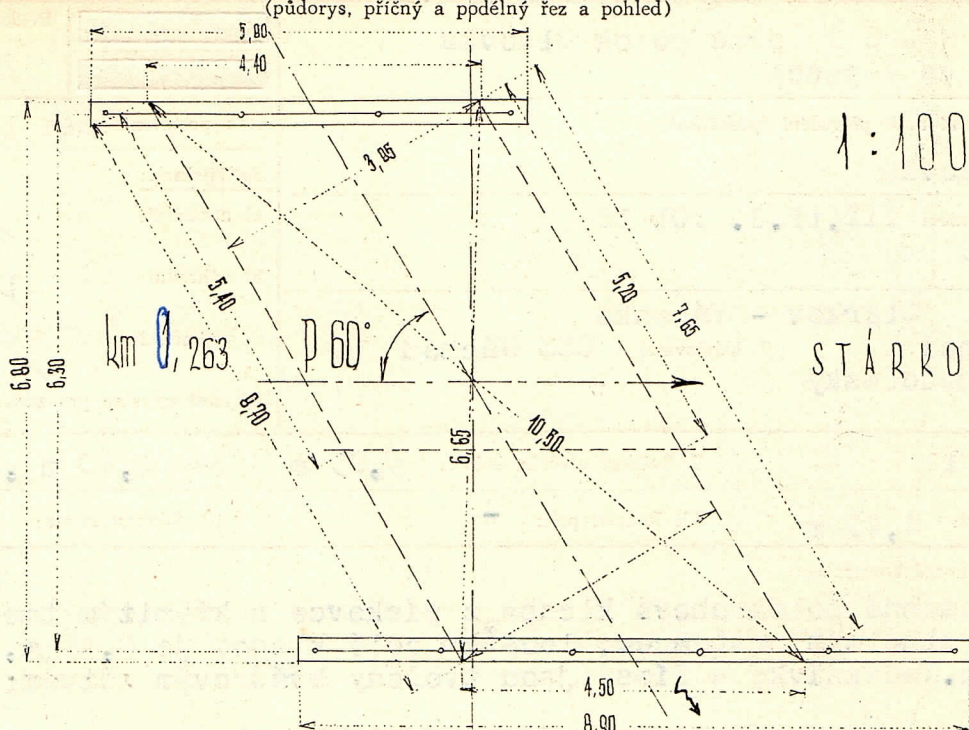


**MOSTNÍ LIST:**

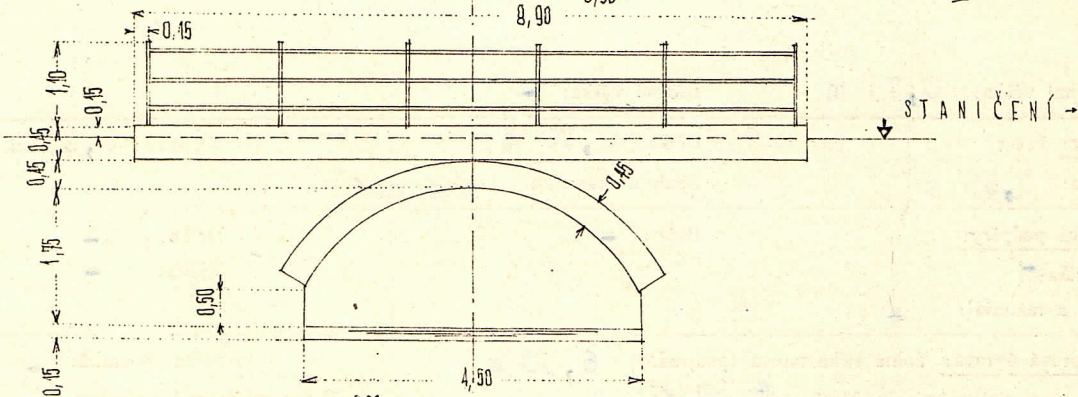
1. Název mostu: <b>M O S T přes potok Olšovka ve Vápence</b>		Evidenční čís. mostu: <b>201 18 - 2</b>	
2. Předmět přemostění nebo převedení (překážka): <b>potok Olšovka</b>		Rok postavení: <b>asi 1910</b>	
3. Dálnice nebo silnice: <b>III. tř. č. 201 18</b> km: <del>0,20</del> <b>0,268</b>		Zatížitelnost:	
4. Katastrální obec: <b>Stárkov - Vápence</b>		a) normální: <del>1,2 I</del> <b>9</b>	
5. Okres: <b>Náchod</b> 7. Udržovatel: <b>OSS Náchod</b>		b) výhradní: <del>1,0 I</del> <b>38</b>	
6. Kraj: <b>Východočeský</b>		c) výjimečná: <del>20,0 I</del> <b>162</b>	
d) most navržen pro zatížení:			
8. Počet otvorů: <b>1</b>	9. Světlost otvorů: kolmá: <b>3,85 m</b>	šikmá: <b>4,40 m , 4,50 m</b>	
10. Délka přemostění: <b>4,45 m</b>	11. Rozpětí polí: <b>-</b>	12. Šikmost mostu: <del>66°</del> <b>66,3°</b>	
13. Podrobný popis nosné konstrukce: <b>Kamenná polokruhová klenba z pískovce s křemičým tmelem, uzevřená v šelech cihelným prstencem. Tloušťka celé klenby je 0,45 m, vzepětí klenby 1,45 m. Nadezdívka a římsy jsou tvořeny kvádrovým žlívem;</b>			
Stavební výška: <b>0,75 m</b>		Úložná výška: <b>-</b>	
14. Opěry: Počet <b>2</b>	Délka: <b>8,70 m</b>	Tloušťka: <b>0,60 m</b>	
Výška: <b>0,65 m</b>	Druh a materiál: <b>kamenné</b>		
15. Ostatní podpěry:	Počet: <b>-</b>	Délka: <b>-</b>	Výška: <b>-</b>
Tloušťka: <b>-</b>			
Druh a materiál: <b>-</b>			
16. Prostorová úprava: Volná šířka mostu (podjezdu): <b>6,50 m</b>	Šířka chodníků: <b>-</b>		
Šířka mezi zvýšenými obrubami: <b>6,50 m</b>	Volná výška nad vozovkou: <b>-</b>		
17. Vozovka a chodníky: Druh vozovky: <b>živičná</b>	Druh zpevněné části krajnice: <b>prašná</b>		
Druh chodníků: <b>-</b>	Zábradlí: <b>ocelové - kruh. ocel 6 50 mm</b>		
18. Výška mostu nad terénem: <b>2,55 m</b>			
19. Výška spodní hrany konstrukce nad vel. vodou: <b>asi 1,0 m</b>	Normální hloubka vody: <b>0,15 m</b>		
20. Různá zařízení na mostě: <b>-</b>	Výkresy mostu: <b>-</b>		
21. Stavební stav: <del>III, IV</del> <b>III. stav ch a b r n ý - pravostranně oltržený cihelný prstencem od klenby, stržená římsa, trhliny v klenbě, z části podemleté opěry, místy zcela vytržená spárová malta</b>			
22. Správní údaje: <b>celková délka stavby mostu : 12,75 m</b>			
23. Reprodukční pořizovací hodnota (RPH) výchozí: <b>Kčs</b>			
Úprava: (stručný popis)			
Nová RPH:	datum	Kčs	datum
	datum	Kčs	datum

SCHEMATICKÝ NÁČRT MOSTU:

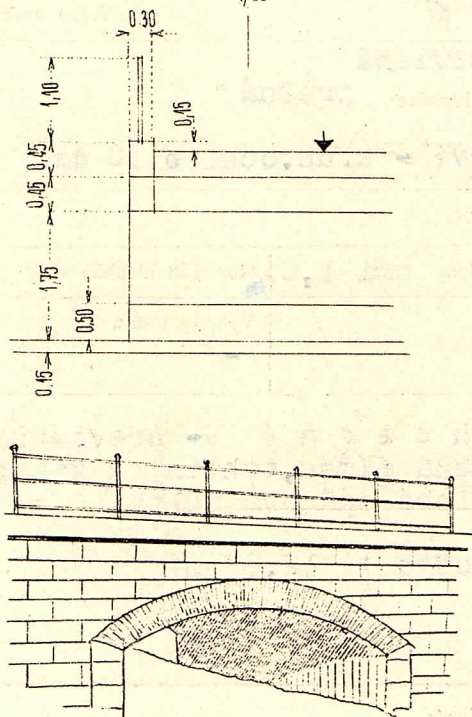
(půdorys, příčný a podélný řez a pohled)



ŘEZ AA':



ŘEZ BB':



Mostní list	datum	podpis	Mostní list	datum	podpis
vypracoval	XI. 73	<i>[Signature]</i>	doplnil		
doplnil			doplnil		