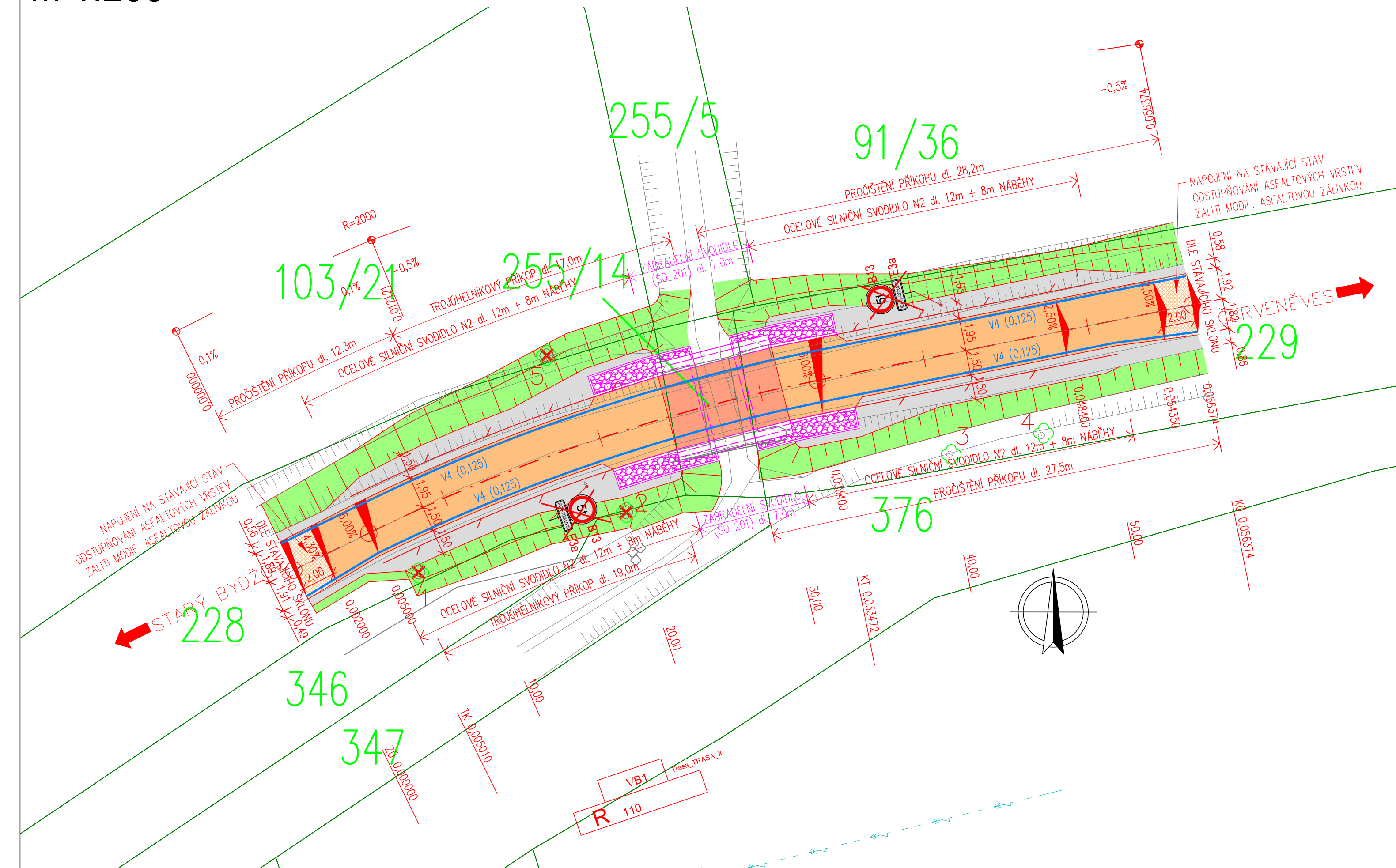








SITUACE
M 1:200



LEGENDA

-  OSA KOMUNIKACE
 NÁVRH
 STÁVAJÍCÍ STAV
 SVODIDLO
 SO 201
 KONSTRUKCE VOZOVKY
ACO 11 40mm; ACP 16+ 70mm;
ŠĐa 0/32 150mm; ŠĐb 0/63 200mm
 NAPOJENÍ ASF. VRSTVE NA STÁVAJÍCÍ STAV
 KONSTRUKCE VOZOVKY – SO 201
 NEZPEVNĚNÁ KRAJNICE
 ZATRAVNĚNÁ PLOCHA
 KÁCENÍ STROMŮ


LEGENDA INŽENÝRSKÝCH SÍTÍ

- - — EL. VEDENÍ VN NADZEMNÍ – ČEZ

LEGENDA KATASTR


- HRANICE KAT. ÚZEMÍ
— HRANICE POZEMKU
39/5 ČÍSLO POZEMKU

LEGENDA DOPRAVNÍHO ZNAČENÍ

-  SVISLÉ DOPRAVNÍ ZNAČENÍ
– zrušené

REVIZE:	PŘEDMĚT ZMĚNY:	VYPRACOVAL:	DATUM:
1			
2			
3			

S-JTSK
B.p.v.

<div>OBJEDNATEL:</div> <div><div>KRÁLOVÉHRADECKÝ KRAJ</div></div> <div>Královéhradecký kraj Pivovarské náměstí 1245 500 03 Hradec Králové</div>	<div>NÁZEV AKCE:</div> <div>Most ev.č.32741 - 1 Červeněves</div>						
	<div>ČÁST / STAVEBNÍ OBJEKT:</div> <div>S0 101 - KOMUNIKACE III/32741</div>						
	<div>PŘÍLOHA:</div> <div>SITUACE</div>						
<div>ZHOTOVITEL:</div> <div><div>M - PROJEKCE</div></div> <div>M - PROJEKCE s.r.o. Resslova 956 500 02 Hradec Králové www.m-projekce.cz</div>	<div>ZODP. PROJEKTANT:</div> <div>Ing. P. MÜLLEROVÁ</div>				<div>PARÉ:</div>		
	<div>VYPRACOVAL:</div> <div>R. MĚSTECKÝ</div>						
	<div>KONTROLA:</div> <div>Ing. M. STEJSKAL</div>						
	<div>MĚŘÍTKO:</div> <div>1:200</div>		<div>Č. ZAKÁZKY:</div> <div>19-087-02</div>		<div>STUPEŇ:</div> <div>PDPS</div>		
	<div>DATUM:</div> <div>05/2021</div>		<div>ČÁST:</div> <div>D.1.1</div>		<div>PŘÍLOHA:</div> <div>2</div>		