

CETIN	2
CETIN_SITUACE	8
CEZ	31
CEZ_SITUACE	33
CEZ_PODMINKY	44
TELCOPRO	48
TELCOPRO_SITUACE	49
GASNET	50
VAK	55
VAK_SITUACE	57
VAK_LEGENDA	58
MU_SMIRICE	59
MU_SMIRICE_SITUACE	60
CEPS	61
CEPS_PARCELY	63
CEPS_SITUACE	66
CRA	67
SPCOM	69
TMOBILE	71
VODAFONE	74

VYJÁDŘENÍ O POLOZE SÍTĚ ELEKTRONICKÝCH KOMUNIKACÍ
a

A VŠEOBECNÉ PODMÍNKY OCHRANY SÍTĚ ELEKTRONICKÝCH KOMUNIKACÍ

toto Vyjádření o poloze sítě elektronických komunikací („Vyjádření“) a Všeobecné podmínky ochrany sítě elektronických komunikací, které jsou přílohou Vyjádření („Všeobecné podmínky ochrany“) vydává s odpovědností na příslušná ustanovení zákona č. 127/2005 Sb., o elektronických komunikacích a o změně některých souvisejících zákonů (zákon o elektronických komunikacích), ve znění pozdějších předpisů („ZaEK“), na příslušná ustanovení zákona č. 283/2021 Sb., stavební zákon, ve znění pozdějších předpisů („Stavební zákon“) a na příslušná ustanovení zákona č. 89/2012 Sb., občanský zákoník, ve znění pozdějších předpisů („Občanský zákoník“) společnost CETIN a.s., IČO: 04084063 („CETIN“).

Číslo jednací: 40295/25

Číslo žádosti: 0125 923 574 („Žádost“)

Důvod Vyjádření	Informace o poloze sítě		
Žadatel	VDI Projekt s.r.o., kontaktní osoba: Ivana Kramářová, Třída Miru 109, Pardubice, 53002		
Stavebník	— neuvedeno —, — neuvedeno —, 0		
Zájmové území	Okres	Hradec Králové	
	Obec	Habřina, Holohlavy, Smiřice	
	Kat. území / č. parcely	Habřina, Holohlavy; Rodov	
Platnost Vyjádření	11. 2. 2027 („Den pozbytí platnosti Vyjádření“)		

1. Definice

1.1. Pro účely Vyjádření:

Důvod Vyjádření znamená důvod pro vydání Vyjádření určený Žadatelem v Žádosti;

POS znamená osobu určenou v čl. 2 Všeobecných podmínek ochrany;

SEK znamená komunikační vedení a zařízení sítě elektronických komunikací společnosti CETIN;

Situční výkres znamená výkres s výřezy účelové mapy SEK, který je přílohou Vyjádření;

Stavebník znamená (i) osobu určenou ve Vyjádření, (ii) Žadatele, (iii) a rovněž osobu, o které tak stanoví Stavební zákon;

Zájmové území znamená území určené a označené Žadatelem v Žádosti;

Žadatel znamená osobu určenou ve Vyjádření.

2. Vyjádření

2.1. Na základě všech údajů Žadatelem v Žádosti uvedených, a na základě údajů, které společnost CETIN eviduje o SEK v Zájmovém území ke dni podání Žádosti,

společnost CETIN:

- a) potvrzuje, že v Zájmovém území je umístěno SEK, v rozsahu určeném v Situčním výkresu;
- b) upozorňuje, že Vyjádření není určeno a nesmí být použito pro podání žádosti o vydání jakéhokoli povolení dle Stavebního zákona či souhlasu nahrazujícího povolení dle Stavebního zákona ani pro získání závazného stanoviska dle zvláštního právního předpisu;
- c) určuje ve Všeobecných podmínkách ochrany podmínky ochrany SEK, a práva a povinnosti Stavebníka;
- d) určuje, že přeložení SEK, je-li nezbytné, zajistí společnost CETIN, a to na základě písemné smlouvy uzavřené mezi společností CETIN a Stavebníkem;
- e) upozorňuje, že přeložení SEK nesmí být provedeno, bez toho, aniž by mezi společností CETIN a Stavebníkem byla uzavřena písemná smlouva o přeložení SEK.

3. Ostatní

Číslo jednací: 40295/25


Číslo žádosti: 0125 923 574

- 3.1. Vyjádření je platné pouze pro Zájmové území a pro Důvod Vyjádření.
- 3.2. V Den pozbytí platnosti Vyjádření pozbývá Vyjádření platnosti.
- 3.3. Ke zpracování Vašich osobních údajů dochází vždy v souladu s platnými právními předpisy. Konkrétní zásady a podmínky zpracování osobních údajů společnosti CETIN jsou dostupné na stránce <https://www.cetin.cz/zasady-ochrany-osobnich-udaju>.
- 3.4. V případě dotazů k Vyjádření kontaktujte prosím asistenční linku **+420 800 630 630**.

Přílohami Vyjádření jsou:

- *Všeobecné podmínky ochrany*
- *Informace k vytyčení SEK*
- *Situační výkres (obsahuje Zájmové území a výřezy účelové mapy SEK)*

Vyjádření vydala společnost CETIN dne: 11. 2. 2025.


CETIN a.s.
Českomoravská 2510/19, Libeň
190 00 Praha 9
DIČ: CZ04084063
102



VDI Projekt s.r.o.
Ivana Kramářová
trída Míru 109
530 02 Pardubice

V Praze, 11.2.2025

Naše zn.: **MW9910270769786379**

Věc: vyjádření k žádosti k akci **"III/30812 Rodov kříž. s III/3089 – Habřina (začátek obce)"**

Společnost Vodafone Czech Republic a.s. (dále jen „Vodafone“), se sídlem Praha 5, náměstí Junkových 2, IČ: 25788001, zapsaná dne 13.8. 1999 v obchodním rejstříku vedeném Městským soudem v Praze pod spisovou značkou B.6064 a společnost Vantage Towers, s.r.o. se sídlem Závěšova 502/5, Nusle, 140 00 Praha 4, zapsaná v obchodním rejstříku vedeném u Městského soudu v Praze pod sp. zn. C.330005, IČO: 09056009, DIČ: CZ09056009 zastoupená Vodafone na základě plné moci Vám sděluje, že dle Vámi podané žádosti ze dne **11.2.2025**, která je nedílnou součástí tohoto vyjádření,

souhlasí s realizací projektu.

Ve Vámi zadaném zájmovém území a v uvedené výšce (výška stavby: 0 m, výška jeřábu: 0 m) se nenachází žádné podzemní ani nadzemní vedení.

Platnost vyjádření je **1 rok** od data vydání. Vyjádření je platné pouze v rámci předmětného projektu a pro důvod vydání vyjádření stanovený žadatelem v žádosti.

Vyjádření pozbývá platnosti uplynutím doby platnosti, změnou rozsahu zájmového území i změnou důvodu vydání vyjádření uvedeného v žádosti, to vše v závislosti na tom, která ze skutečností rozhodná pro pozbytí platnosti tohoto vyjádření nastane nejdříve. Po skončení platnosti si musíte podat novou žádost na adrese <https://zadostovyjadeni.vodafone.cz/>.

S pozdravem

v.z. Nora Hlásenská
Vodafone Czech Republic a. s.
náměstí Junkových 2808/2
150 00 Praha 5

Tel.: 775012847
E-mail: nora.hlasenska1@vodafone.com


Vodafone Czech Republic a.s.
náměstí Junkových 2, 155 00 Praha 5
IČO: 25788001, DIČ: CZ25788001
tel.: 776 971 111, bc: 776 971 157
-dc-

Seznam příloh/příložených souborů:
Zadost_MW9910270769786379.pdf

Strana 1/1, vyjádření k žádosti č. MW9910270769786379

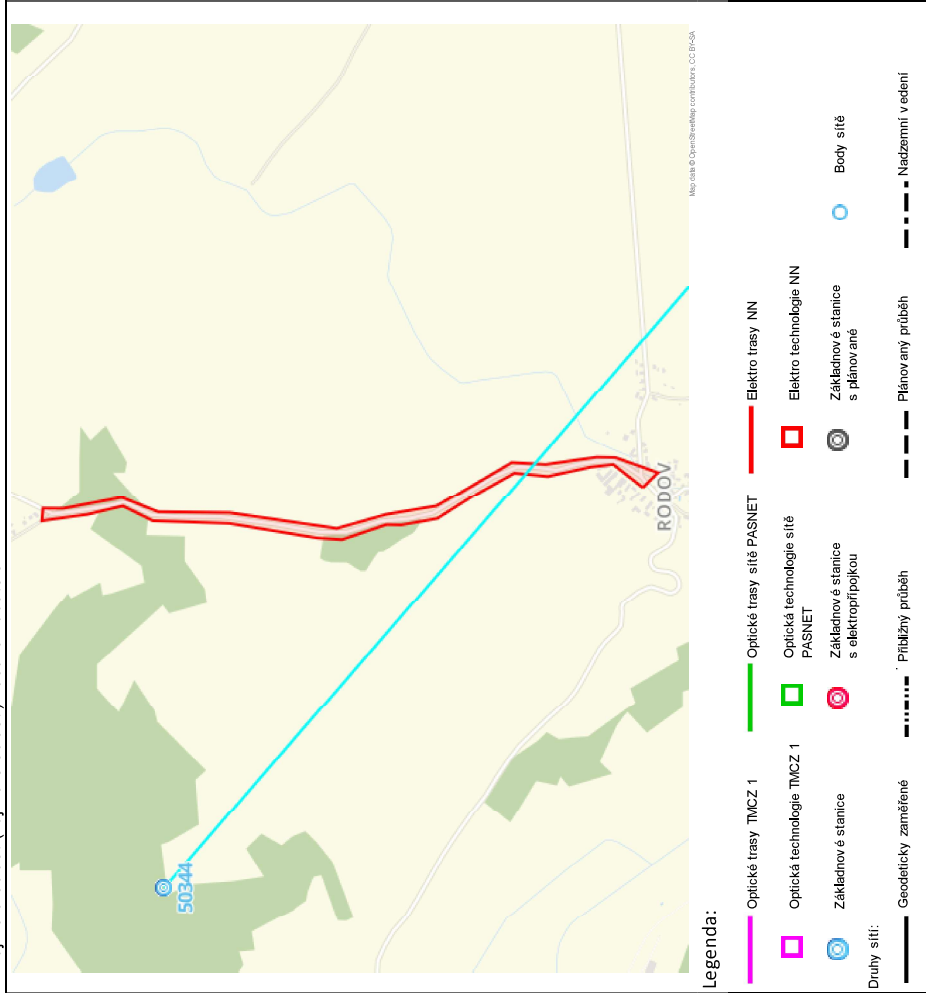
Vodafone Czech Republic a.s.
Náměstí Junkových 2
155 00 Praha 5
vodafone.cz

CETIN a.s., Českomoravská 2510/19, 190 00 Praha 9 - Libeň, Czech Republic, registrovaná u Městského soudu v Praze, spisová značka B 20623
IČO: 04084063, DIČ: CZ04084063, Bankovní spojení 20191600036000, PPF banka, Evropská 2690/77, Praha 6, www.cetin.cz

Příloha č. 2

Situční plánek

Zájmová oblast (zájmové oblasti) zadána žadatelem



Geometrie zájmové oblasti (zájmových oblastí) žádosti ve formátu WKT a souřadnicovém systému S-JTSK. Zkopírováním textu lze geometrii zobrazit v jakémkoli softwaru podporujícím formát WKT.

POLYGON((-640333.34 -1031764.54 -640249.99 -1031679.87 -640249.99 -1031608.43 -640263.22 -1031470.85 -640240.73 -1031366.34 -640291.01 -1031243.31 -640355.83 -1031107.05 -640362.44 -1030991.95 -640355.83 -1030945.65 -640386.26 -1030800.13 -640371.7 -1030722.08 -640293.65 -1030452.2 -640256.61 -1030212.76 -640199.72 -1030124.12 -640212.95 -1030010.35 -640215.6 -1029864.83 -640177.23 -1029872.77 -640185.17 -1029936.27 -640171.94 -1030124.12 -640231.47 -1030233.92 -640260.58 -1030457.49 -640349.21 -1030788.22 -640324.08 -1030946.3 -640316.14 -1031109.69 -640206.34 -1031362.37 -640224.86 -1031468.2 -640220.89 -1031630.92 -640228.83 -1031689.13 -640292.33 -1031817.45 -640333.34 -1031764.54))

Číslo jednací: 40295/25

Číslo žádosti: 0125 923 574

VŠEOBECNÉ PODMÍNKY OCHRANY SÍTĚ ELEKTRONICKÝCH KOMUNIKACÍ společnosti CETIN

1. PLATNOST A ÚČINNOST VŠEOBECNÝCH PODMÍNEK OCHRANY

- 1.1. Tyto Všeobecné podmínky ochrany sítě elektronických komunikací (dále jen „VPO“) jsou přílohou Vyjádření.
1.2. V případě rozporu mezi Vyjádřením a VPO má přednost Vyjádření, pokud není VPO výslovně určeno jinak.
1.3. VPO nabývají účinnosti okamžikem odeslání Vyjádření na adresu elektronické pošty nebo adresu pro doručení prostřednictvím poštovní přepravy, určenou Žadatelem v Žádosti.

2. DEFINICE

2.1. Pro účely VPO:

- „CETIN“ znamená obchodní korporace CETIN a.s., IČO: 04084063;
„Den“ znamená kalendářní den;
„Kabelovod“ znamená věc nemovitou sestávající z tělesa kabelovodu a kabelových konor, sloužící k zatahování kabelů a ochranných trubek;
„Občanský zákoník“ znamená zákon č. 89/2012 Sb., občanský zákoník, ve znění pozdějších předpisů;
„POS“ znamená Lukáš Mareček, tel.: 702 077 758, e-mail: lukas.marecek@ctin.cz, a to dle vydání Vyjádření;
„Pracovní den“ znamená Den, kromě soboty, neděle, a státních svátků a ostatních svátků dle zákona č. 245/2000 Sb., o státních svátcích, o ostatních svátcích, o významných dnech a o dnech pracovního klidu, ve znění pozdějších předpisů;
„Příslušné požadavky“ znamená jakýkoli a každý příslušný právní předpis, vč. technických norem, nebo normativní právní akt veřejné správy či samosprávy, nebo jakékoli rozhodnutí, povolení, souhlas nebo licencí včetně podmínek, které s ním souvisí;
„Překládky“ znamená stavbu spočívající ve změně trasy nebo místa umístění SEK;
„SEK“ znamená komunikační vedení a zařízení sítě elektronických komunikací společnosti CETIN;
„Stavba“ znamená stavbu určenou Vyjádřením, a rovněž stavbu, o které tak stanoví Stavební zákon;
„Stavebník“ znamená (i) osobu určenou ve Vyjádření, (ii) Žadatele, (iii) osobu, o které tak stanoví Stavební zákon, (iv) osobu Stavebníkem pověřenou či zmocněnou;
„Stavební zákon“ znamená zákon č. 263/2021 Sb., stavební zákon, ve znění pozdějších předpisů;
„Vyjádření“ znamená Vyjádření o poloze sítě elektronických komunikací vydané společností CETIN dne 11. 2. 2025 pod č. 40295/25;
„Zájmové území“ znamená území určené a označené Žadatelem v Žádosti;
„Situční výkres“ znamená výkres s výřezy účelové mapy SEK, který je přílohou Vyjádření;
„ZoEK“ znamená zákon č. 127/2005 Sb., o elektronických komunikacích a o změně některých souvisejících zákonů (zákon o elektronických komunikacích), ve znění pozdějších předpisů;
„Žadatel“ znamená osobu určenou ve Vyjádření;
„Žádost“ znamená Žádost určenou ve Vyjádření.

3. OBECNÁ PRÁVA A POVINNOSTI STAVEBNÍKA

- 3.1. SEK je obecně proslýchým zařízením, zřízeným a provozovaným ve veřejném zájmu a je chráněno Příslušnými požadavky.
3.2. SEK je chráněna ochranným pásmem, jehož šíře číni šíři určenou ZoEK, anebo šíři určenou rozhodnutím o ochranném pásmu, vydaným dle Stavebního zákona.
3.3. Stavebník je povinen při provádění Stavby a jakýchkoli jiných dalších prací, při odstraňování havárií, a projektování staveb, řídit se Příslušnými požadavky, správnou praxí v oboru stavebnictví a technologickými postupy, a je povinen učinit veškerá nezbytná opatření vyžadovaná ZoEK, a Příslušnými požadavky k ochranné SEK před poškozením. Povinnost Stavebníka dle odst. 3.3. VPO se vztahuje rovněž na SEK umístěné a provozované mimo Zájmové území.
3.4. Stavebník je povinen rozpor mezi údaji v Situčním výkresu a skutečným stavem, bez zbytečného odkladu, nejpozději Den následující po zjištění, oznámit POS.
3.5. Stavebník je povinen poškození či krádeži SEK bez zbytečného odkladu, nejpozději Den následující po zjištění telefonicky oznámit dohledovému centru společnosti CETIN na telefonní číslo +420 238 464 190.
3.6. Požaduje-li Stavebník, aby se společnost CETIN jako účastník správního řízení, pro jehož účely bylo vydáno Vyjádření, vzdala práva na odvolání proti rozhodnutí vydanému ve správním řízení, má právo kontaktovat POS.

4. PRÁVA A POVINNOSTI STAVEBNÍKA PŘI PROJEKTOVÁNÍ A PŘÍPRAVĚ STAVBY

- 4.1. Při projektování Stavby je Stavebník povinen zajistit, aby projektová dokumentace Stavby a) zohledňovala veškeré požadavky na ochranu SEK vyplývající z Příslušných požadavků, ze ZoEK a ze Stavebního zákona, b) respektovala správnou praxi v oboru stavebnictví a technologické postupy a c) umožňovala aby i po provedení a umístění Stavby dle projektové dokumentace byla společnost CETIN schopna bez jakýchkoli omezení a překážek provozovat SEK; provádět jeho údržbu a opravy.
4.2. Není-li projektovou dokumentací zajištěno splnění všech požadavků určených v odst. 4.1. VPO, vyvolá Stavebník Překládku.
4.3. Cílní výška projektované Stavby nebo její úpravy či změny nebo dočasněho objektu zařízení staveniště Stavby (jeřáb, konstrukce atd.), více než 15 m nad zemským povrchem, je Stavebník povinen písemně kontaktovat POS, a získat od společnosti CETIN konkrétní stanovisko a podmínky ochrany k radiovým trasám SEK, a vyjádření společnosti CETIN o tom, zda Stavba vyvolá Překládku. Ochranné pásmo radiových tras SEK je zakresleno do Situčního výkresu.
4.4. Ochranné pásmo radiových tras SEK je zakresleno do Situčního výkresu.
4.5. Nachází-li se v Zájmovém území podzemní slové vedení (NN) ve vlastnictví společnosti CETIN, je Stavebník ve vztahu k projektové dokumentaci povinen zajistit požadavky, určené v odst. 4.1. VPO; Není-li projektovou dokumentací zajištěno splnění všech požadavků určených v odst. 4.1. VPO, vyvolá Stavebník Překládku.

Číslo jednací: 40295/25

Číslo žádosti: 0125 923 574

- 4.6. Při projektování Stavby, která je stavbou (a) zařízení silových elektrických sítí (VN, VVN a ZVVN) anebo (b) trakčního vedení, je Stavebník povinen provést výpočet či posouzení rušivých vlivů na SEK a zpracovat ochranná opatření, to vše dle Příslušných požadavků a v souladu s nimi. Stavebník je povinen nepoždětí třicet (30) dnů před podáním žádosti o vydání povolení Stavby dle Stavebního zákona předat POS výpočet či posouzení rušivých vlivů na SEK a zpracovaná ochranná opatření.

4.7. Je-li Stavba v souběhu s Kabelovodem, nebo Kabelovou kříží, je Stavebník povinen nepoždětí ke Dni, ke kterému započne se zpracováním projektové dokumentace ke Stavbě, oznámit POS a projednat s POS (a) každý případ, ve kterém je traektorie podvrtu a prolehu vedena ve vzdálenosti menší než 1,5 m od Kabelovodu a (b) jakékoliv výkopové práce, které budou nebo by mohly být vedeny v úrovni či pod úrovní Kabelovodu nebo kabelové komory.

4.8. Je-li Stavba umístěna nebo má-I být umístěna v blízkosti Kabelovodu, ve vzdálenosti menší, než 1 m od Kabelovodu, nebo kříží-I Stavba Kabelovodem, je Stavebník povinen předložit POS k posouzení zakreslení Stavby v příčných řezech, přičemž do příčného řezu je Stavebník povinen zakreslit rovněž profil kabelové komory.
5. PRÁVA A POVINNOSTI STAVEBNÍKA PŘI PROVÁDĚNÍ STAVBY

5.1. Před započítím zemních prací ve vztahu ke Stavbě je Stavebník povinen vyvíět trasu SEK na terénu. Osobu, která bude zemní práce ve vztahu ke Stavbě provádět, je Stavebník povinen s vyvíčenou trasou SEK seznámit. Ponuší-I Stavebník povinnost určenou v tomto odst. 5.1, VPO odpovídá společnosti CETIN za náklady a škodu, vzniklé porušením povinností a je povinen je společnosti CETIN uhradít.

5.2. Nepoždětí pět (5) Pracovních dnů před započítím prací na Stavbě je Stavebník povinen započítí práci oznámit společnosti CETIN zasláním na adresu elektronické pošty POS; oznámení musí obsahovat alespoň číslo jednací Vyjádření a kontaktní údaje Stavebníka.

5.3. Stavebník je povinen SEK zabezpečít a zajistit proti mechanickému poškození, zejména dočasným umístěním silničních betonových panelů nad kabelovou trasou SEK nebo jiným vhodným způsobem. Do okamžiku zajištění a zabezpečení ochrany SEK způsobem určeným dle předchozí věty, nemá Stavebník právo přejízďat vozidly nebo stavební mechanizací trasu SEK. Při přepravě vysokých nákladů nebo při projíždění stroji, vozidly či mechanizací pod nadzemním SEK je Stavebník povinen prověřit, zda výška nadzemního SEK je dostatečná a umožňuje spolehlivý a bezpečný způsob přepravy nákladu či průjezdu stroji, vozidel či mechanizace.

5.4. Při provádění zemních prací v blízkosti SEK je Stavebník povinen postupovat tak, aby nedošlo ke změně hloubky uložení nebo prostorového uspořádání SEK. V místě, kde SEK vstupuje ze země do budovy, rozvaděče, na sloup apod. je Stavebník povinen provádět zemní práce se zvýšenou mírou opatrnosti. výkopové práce v blízkosti sloupu nadzemního SEK je Stavebník povinen provádět v takové vzdálenosti od sloupu nadzemního vedení SEK, která je dostatečná k tomu, aby nedošlo nebo nemohlo dojít k narušení stability sloupu nadzemního SEK. Stavebník je povinen zajistit, že bez souhlasu a vědomí společnosti CETIN nedojde ke: a) změně nivelety terénu, (b) výsadbě trvalých porostů, nebo (c) změně rozsahu a změně konstrukce zpevněných ploch. Je-I SEK odkryta, je Stavebník povinen SEK, po dobu, po kterou trvá odkrytí, zabezpečit proti prověšení, poškození a odčizení.

Příloha č. 1

Rekapitulace žádosti o vyjádření k existenci sítě elektronických komunikací

Číslo žádosti:
E08242/25
III/30812 Rodov kříž, s III/3089 – Habřina (začátek obce)
11.2.2025

Název stavby /akce:
Datum podání žádosti:
Poznámka:

Žadatel

Firma / organizace:
IČ
DIČ
Kontaktní osoba:
Adresa:
Město / obec:
PSČ:
Stát:
E-mail:
Telefonní číslo:

VDI Projekt s.r.o.
28860080
Ing. Ivana Kramářová
třída Miru č.p.109
Pardubice
53002
Ivana.kramarova@vdiprojekt.cz
+420777098413

Stavebník

Firma / organizace:
Kontaktní osoba:
Adresa:
Město / obec:
PSČ:
Stát:
E-mail:
Telefonní číslo:

Stavba

Výška nad terémem (metry):
Projektant:
Druh stavby:
Hodnota projektu:
Mísic zahájení stav by:
Mísic ukončení stav by:

0 m
Ostatní
Ivana.kramarova@vdiprojekt.cz

Odesláni šanoviska

E-mail



Vyřizuje: Dundáček Petr
E-mail: petr.dundacek@t-mobile.cz

Naše značka: E08242/25

V Praze dne: 11.2.2025

Vyjádření a stanovení podmínek pro udělení souhlasu s umístěním stavby v ochranném pásmu sítě technické infrastruktury (TI) společnosti T-Mobile Czech Republic a.s.

Vydané podle § 101 ZÁKONA č. 127/2005 Sb., o elektronických komunikacích a o změně některých souvisejících zákonů (zákon o elektronických komunikacích – dále jen ZEK), ve znění pozdějších předpisů a § 161 zákona č. 183/2006 Sb., o územním plánování a stavebním řádu (stavební zákon) či dle dalších příslušných právních předpisů

Věc: III/30812 Rodov kříž. s III/3089 – Habřina (začátek obce)

Na základě předložených projektových podkladů dáváme **souhlasné stanovisko k vydání Územního souhlasu / rozhodnutí (Stavebního povolení) a následně souhlas s realizací stavby.**

Dle předložených dokladů nedojde ke kolizi s technickou infrastrukturou společnosti

T-Mobile Czech Republic a.s.

Toto stanovisko má platnost 1 rok a nelze prodloužit. Po uplynutí platnosti zadejte žádost o nové stanovisko na: <https://ochranasiti.t-mobile.cz/vyjadreni/>



Ochrana sítí
Technologický úsek

V další komunikaci nebo požadavku doplňujících dotazů, uvádějte do „Předmětu“ e-mailu vždy číslo jednací.

VDI Projekt s.r.o.
Ing. Ivana Kramářová
třída Míru č.p.109
53002 Pardubice



Číslo jednací: 40295/25

Informace k vytyčení SEK

Požadujete-li vytyčit SEK, kontaktujte prosím osoby určené níže:

TEMPO-TELEKOMUNIKACE, a.s. - výhradní dodavatel společnosti CETIN a.s.

se sídlem: U Záběhlického zámku 233/15, 106 00 Praha 10

IČ: 25740253

DIČ: CZ25740253

kontakt: Michal Nün, mobil: 601 378 578, vytyceni@tempo.cz

AZ GEONET - Pavel Kazda

se sídlem: Sedláčkova 1436/14, 500 02 Hradec Králové

IČ: 72885777

DIČ: CZ7308093045

kontakt: Pavel Kazda, mobil: 776020134, e-mail: azgeonet@seznam.cz

CITRON GROUP ELEKTRO s.r.o.

se sídlem: Radvance č.p. 45, PSČ: 542 12, Radvanice v Čechách, okres Trutnov

IČ: 26012138

DIČ: CZ26012138

kontakt: Pavel Cívárek, fax: 499897250, mobil: 608831123, e-mail: CITRON.GROUP.ELEKTRO@seznam.cz

kontakt: Tomáš Trejtnar, fax: 499897250, mobil: 777006656, e-mail: CITRON.GROUP.ELEKTRO@seznam.cz

ELTER, s.r.o.

se sídlem: Straněnská 1149, 539 01 Hlinsko

IČ: 49814419

DIČ: CZ49814419

tel.: 469312100, mobil: 731115925, e-mail: elter.hlinsko@xaz.cz

kontakt: Havel Stanislav, mobil: 736778264, Chadima Zdeněk, mobil: 731115933

Hroší stavby Morava a.s.

se sídlem: U Distance 168, Letohrad

IČ: 28597460

DIČ:

kontakt: Marek Bedmíček, mobil: 606091008, e-mail: marek.bedmicek@hrosistavby.cz

EMIPO-energonotáže s.r.o

se sídlem: U Větrácku 5 568 02 Svitavy

IČ: 620 65 530

DIČ: CZ 620 65 530

kontakt: Ing. Dvořák Jaroslav, mobil: 724785113, e-mail: dvorakemipo@seznam.cz

Abraham Josef, mobil: 602173802, e-mail: dvorakemipo@seznam.cz

EUROSPÓJ, v.o.s.

se sídlem: Průmyslová 387, 530 03 Pardubice

IČ: 47473991

DIČ: CZ 47473991

Jan Matějka, tel.: 466616101, mobil: 60811234, e-mail: eurospoj@eurospoj.cz,

Petr Borovec, tel.: 466616101, mobil: 603150066, e-mail: eurospoj@eurospoj.cz

FEM - Miloš Fejfar

se sídlem: Lužany 209, 507 06 Lužany

IČ: 01735977

DIČ:

kontakt: Miloš Fejfar, mobil: 602483031, e-mail: fejfarmilos@seznam.cz

Chadima Zdeněk

se sídlem: Máchova 257, 539 73 Skuteč

IČ: 01222163

DIČ:

kontakt: Zdeněk Chadima, tel:731115933, e-mail: z.chadima@tiscali.cz

Číslo jednací: 40295/25

Číslo žádosti: 0125 923 574

Karel Horský

se sídlem: Polická 877/36, 568 02 Svatavy - Předměstí
IČ: 01377841 DIČ:
kontakt: Karel Horský, mobil: 602 483 023, e-mail: k.horsky.sy@gmail.com

K+K ELTEC, s.r.o.

se sídlem: Smětanova 997, 517 41 Kostelec nad Orlicí
IČ: 25277308 DIČ: CZ25277308
kontakt: Radovan Krsek, mobil: 603486395, e-mail: krsek@eltec.cz

Libor Kos

se sídlem: Horní Čermná 5, 561 56 Horní Čermná
IČ: 40156770 DIČ:
kontakt: Libor Kos, mobil: 737906322, e-mail: libor.kos@email.cz

Michlovský stavební s.r.o.

se sídlem: Salaš 99, 76351 Zlín
IČ: 27714080 DIČ: CZ 27714080
kontakt: STŘEDSKO HRADEC KRÁLOVÉ:
Aleš Klímt, mobil: 602482988, e-mail: klímt@michlovsky.cz
Tomáš Matějka, mobil: 731 622 816, e-mail: matejka@michlovsky.cz
František Uříčář, mobil: 605200784, e-mail: uricar@michlovsky.cz

Milan Šule

se sídlem: Jamné nad Orlicí 190, PSČ: 561 65
IČ: 73655678 DIČ:
kontakt: Ing. Milan Šule, mobil: 602482975, e-mail: sulcemilan@seznam.cz

SECURITY PARTNER, s.r.o.

se sídlem: Na Plácku 1330, Kostelec nad Orlicí
IČ: 48152871 DIČ: CZ48152871
kontakt: Ing. Roland Šáner, mobil: 777778256, e-mail: sagner@xkomfort.cz

STARMON s.r.o.

se sídlem: Průmyslová 1880, 565 01 Chocet
IČ: 49285751 DIČ: CZ49285751
kontakt: Marek Bedrníček, mobil: 605003042, e-mail: bedrnicek@stamon.cz

SUPTel a.s.

se sídlem: Hřbitovní 1322/15, 312 16 Plzeň
IČ: 2529397 DIČ: CZ2529397
kontakt: Vlastimil Koudelka, mobil: 725277777, e-mail: koudelka@suptel.cz

Telsit s.r.o.

se sídlem: K Dolíkám 125, 503 11 Hradec Králové 15
IČ: 62025384 DIČ: CZ62025384
kontakt: Petr Novák, mobil: 603592292, e-mail: novak@telsit.cz
Miroslav Kodrle, mobil: 603593934, e-mail: kodrle@telsit.cz

Vyjádření je platné pouze pro Žajmové území určené a vyznačené Žadatelem, jakož i pro Důvod Vyjádření stanovený a určený Žadatelem v Žádosti;

Vyjádření pozbývá platnosti 1) v Den konce platnosti Vyjádření, 2) změnou rozsahu Žajmového území či změnou Důvodu Vyjádření uvedeného v Žádosti a/nebo 3) jakýmkoliv porušením kterékoliv povinnosti stanovené podmínkami ochrany SEK, to vše v závislosti na tom, která ze skutečností rozhodná pro pozbytí platnosti Vyjádření nastane nejdříve.

V Hradci Králové dne 28.03.2025

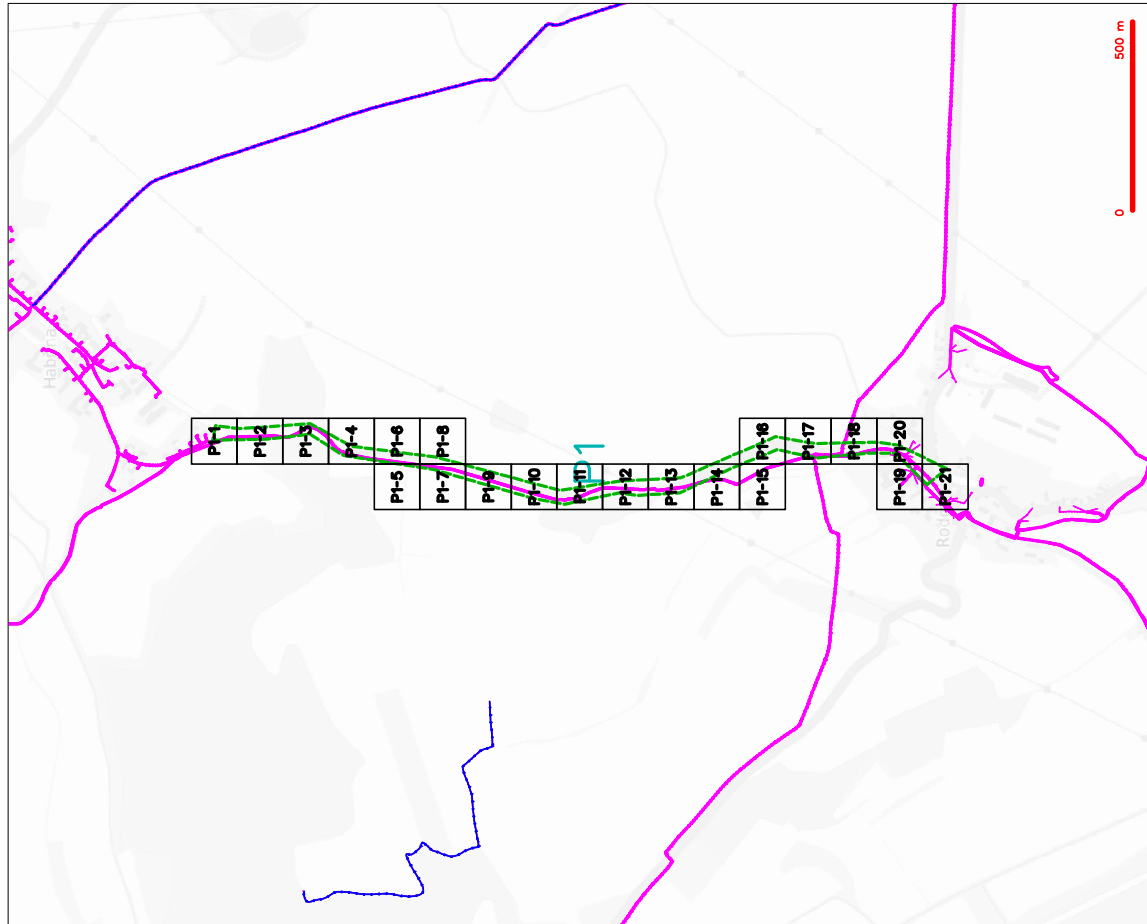
SPCom s.r.o.

info@spcom.cz

+420491040040

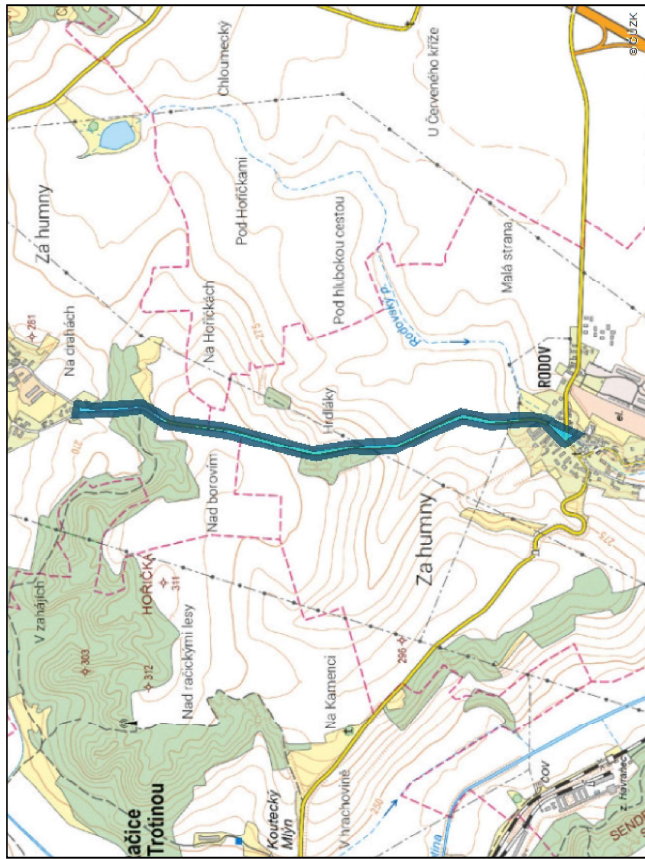
1/23

SITUAČNÍ VÝKRES - POLYGON I



Žádost č. j. UPTS/OS/387193/2025

Zájmové území



Poznámka: Upozorňujeme Vás, že toto stanovisko **NELZE** uplatnit pro umístění a provoz větrných elektráren.

VDI Projekt s.r.o.
třída Míru 109
53002 Pardubice

Váš dopis značky / ze dne	Naše značka	Vyřizuje	Místo odeslání / dne
0000156380 / 11.02.2025	UPTS/OS/387193/2025	Šárka Stašková	Praha / 12.02.2025

Věc: Vyjádření k existenci podzemních sítí spol. České Radiokomunikace, a.s.
Účet. Existence sítí

Akce: III/30812 Rodov křiž. s III/3089 – Habřina (začátek obce)

K Vaší žádosti o vyjádření k existenci sítí Vám sdělujeme, že ve Vámi vyznačeném/řešeném území nedojde ke styku s žádným podzemním vedením/zariadením v naší správě.

S pozdravem

Za správnost:

České Radiokomunikace a.s.
Skokanská 211/71
169 00 Praha 6

Šárka Stašková

Šárka Stašková
Specialista ochrany sítě

Příloha:

Platnost tohoto vyjádření je jeden rok od data vystavení, tj. do 12.02.2026

PIN: 5722

České Radiokomunikace a.s.

Skokanská 211/71, 169 00 Praha 6 - Břevnov

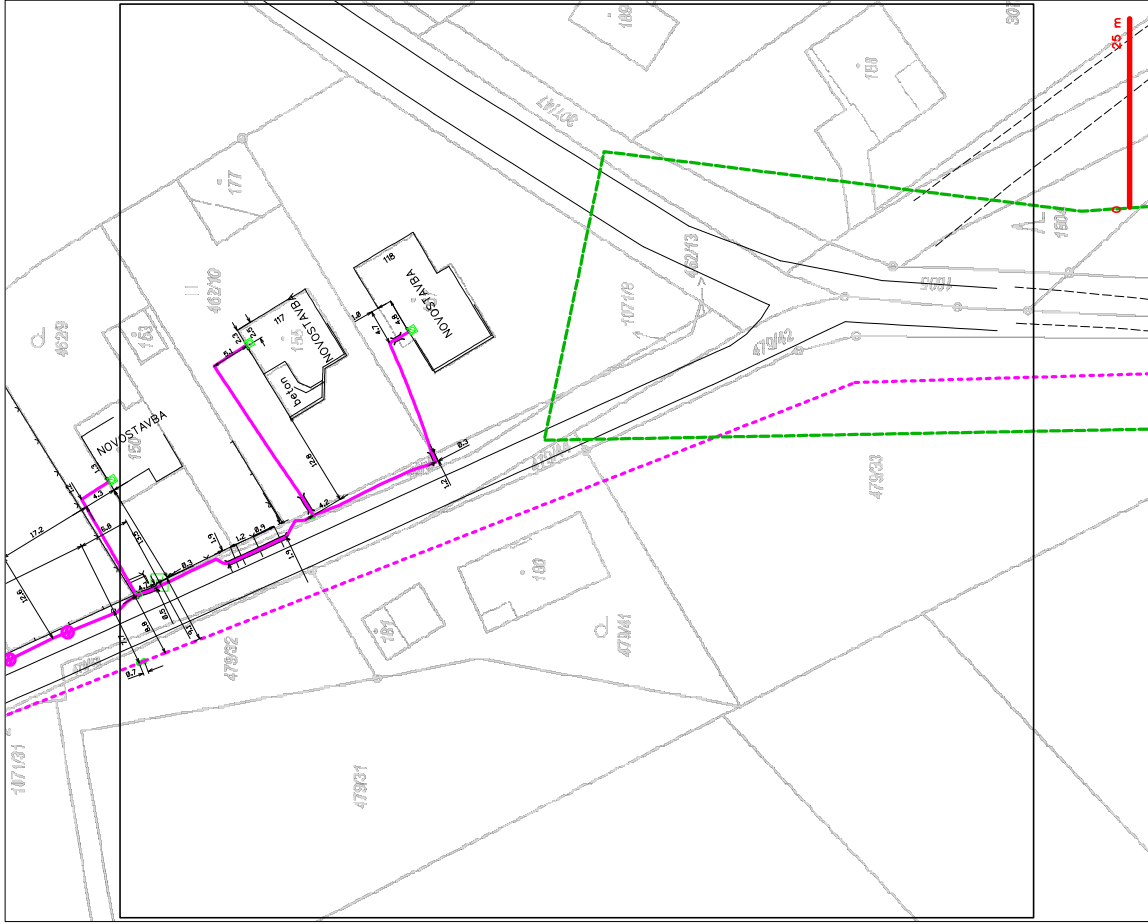
Tel: +420 242 411 111 | Fax: +420 242 417 595

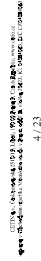
iČO: 24738875 | DIČ: CZ 24738875

Zapsáno v obchodním rejstříku vedeném

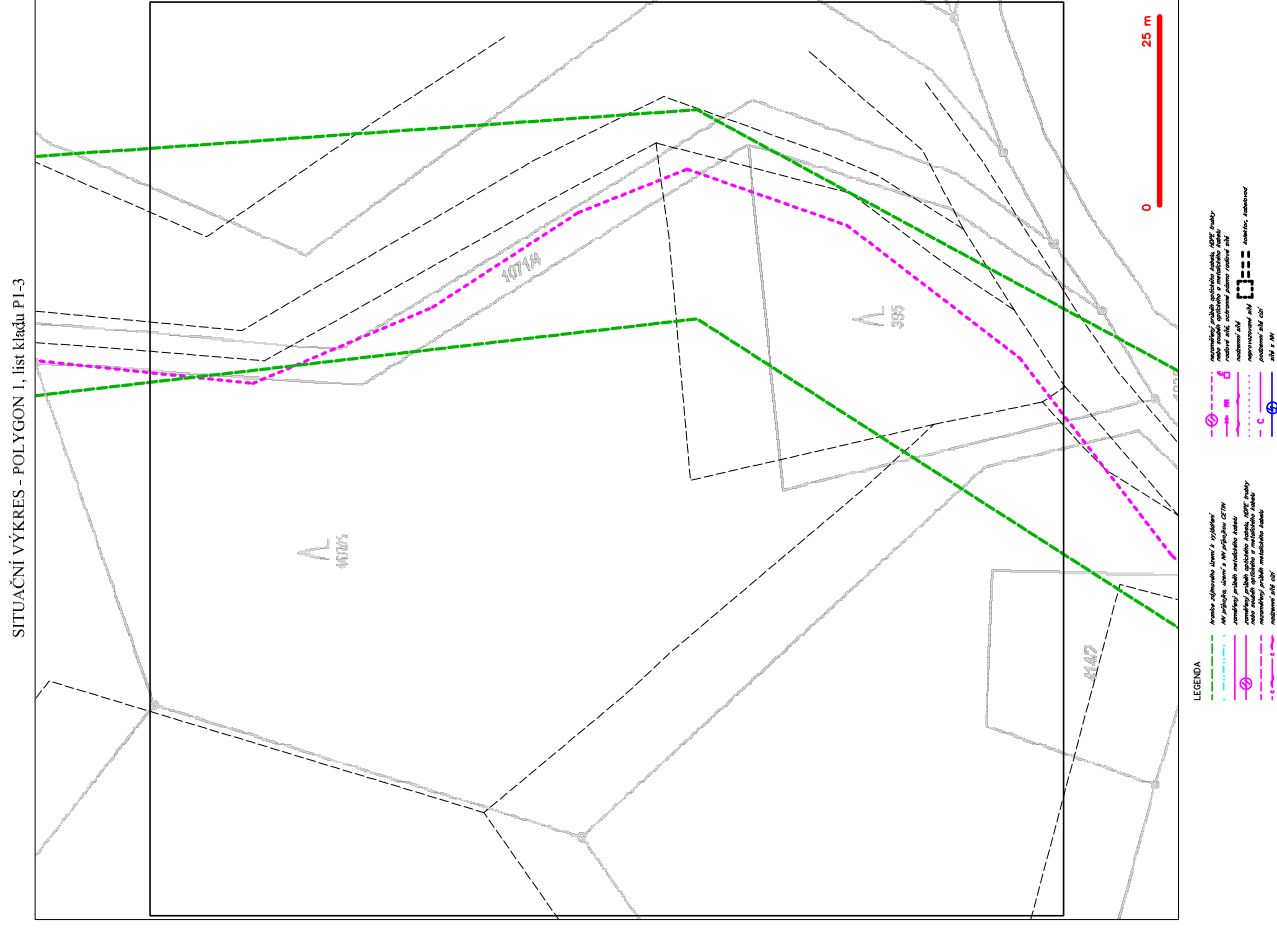
Městským soudem v Praze, oddíl B, vložka 16505

1/2

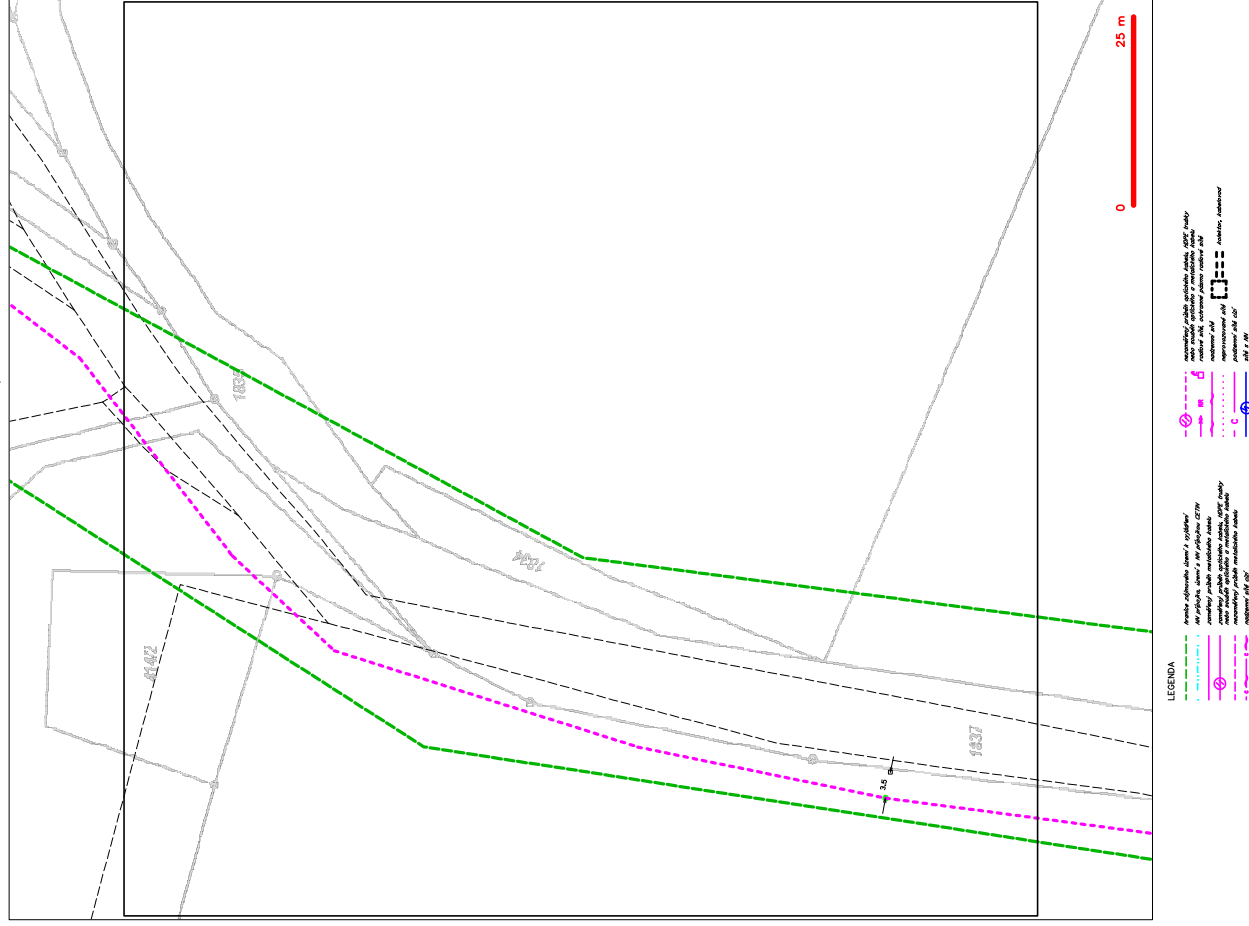




740306	Rodov	875
740306	Rodov	876
740306	Rodov	878
740306	Rodov	881
740306	Rodov	884
740306	Rodov	888
740306	Rodov	891
740306	Rodov	894
740306	Rodov	896
740306	Rodov	902
740306	Rodov	917
740306	Rodov	944
740306	Rodov	945
740306	Rodov	946
740306	Rodov	947
740306	Rodov	948
740306	Rodov	955
740306	Rodov	483/11
740306	Rodov	483/13
740306	Rodov	483/14

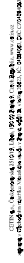


SITUAČNÍ VÝKRES - POLYGON 1, list kladu P1-4




740306	Rodov	86/1
740306	Rodov	135
740306	Rodov	1/1
740306	Rodov	51
740306	Rodov	52
740306	Rodov	54/1
740306	Rodov	87/1
740306	Rodov	90/2
740306	Rodov	477/1
740306	Rodov	478/1
740306	Rodov	478/2
740306	Rodov	479/3
740306	Rodov	480/1
740306	Rodov	480/2
740306	Rodov	480/6
740306	Rodov	480/11
740306	Rodov	480/13
740306	Rodov	480/14
740306	Rodov	481/17
740306	Rodov	481/27
740306	Rodov	481/28
740306	Rodov	483/1
740306	Rodov	490/1
740306	Rodov	490/2
740306	Rodov	90/3
740306	Rodov	90/4
740306	Rodov	478/3
740306	Rodov	480/15
740306	Rodov	490/20
740306	Rodov	490/23
740306	Rodov	490/27
740306	Rodov	490/29
740306	Rodov	681
740306	Rodov	730
740306	Rodov	690
740306	Rodov	708
740306	Rodov	693
740306	Rodov	729
740306	Rodov	691
740306	Rodov	692
740306	Rodov	694
740306	Rodov	685
740306	Rodov	684
740306	Rodov	682
740306	Rodov	683
740306	Rodov	831
740306	Rodov	867
740306	Rodov	868
740306	Rodov	869
740306	Rodov	870
740306	Rodov	871

SITUAČNÍ VÝKRES - POLYGON I, list kladu P1-5

1 z 3

SITUAČNÍ VÝKRES - POLYGON 1, list kladů P1-6



LEGENDA
hranice zájmového území s okolností Místní územní plán okrajová linie zájmového území okrajová linie zájmového území okrajová linie zájmového území
hranice zájmového území s okolností Místní územní plán okrajová linie zájmového území okrajová linie zájmového území okrajová linie zájmového území
hranice zájmového území s okolností Místní územní plán okrajová linie zájmového území okrajová linie zájmového území okrajová linie zájmového území
hranice zájmového území s okolností Místní územní plán okrajová linie zájmového území okrajová linie zájmového území okrajová linie zájmového území
hranice zájmového území s okolností Místní územní plán okrajová linie zájmového území okrajová linie zájmového území okrajová linie zájmového území
hranice zájmového území s okolností Místní územní plán okrajová linie zájmového území okrajová linie zájmového území okrajová linie zájmového území

Přílohy:

- 1) Polygon zájmového území
- 2) Seznam parcel a katastrálních území dotčených polygonem zájmového území

Vedeme elektřinu nejvyššího napětí

Ivana Kramářová
VDI Projekt s.r.o.
třída Míru 109
530 02 Pardubice

(dále jen „žadatel“)

Číslo žádosti	Naše značka	Vyřizuje / linka / e-mail	Místo odeslání / dne
202501465	01465/2025/CEPS	Michal Rotbauer / +420381107239 / rotbauer@ceps.cz	Praha / 11. 2. 2025

Sdělení o poloze technické infrastruktury (přenosové soustavy) podle § 181 zákona č. 283/2021 Sb., stavební zákon

Název záměru: III/30812 Rodov kříž. s III/3089 – Habřina (začátek obce) (dále jen „Záměr“)

Vážený žadatel,

na základě Vaší žádosti o vydání sdělení podle § 161 zákona č. 183/2006 Sb., stavební zákon, Vám sdělujeme následující.

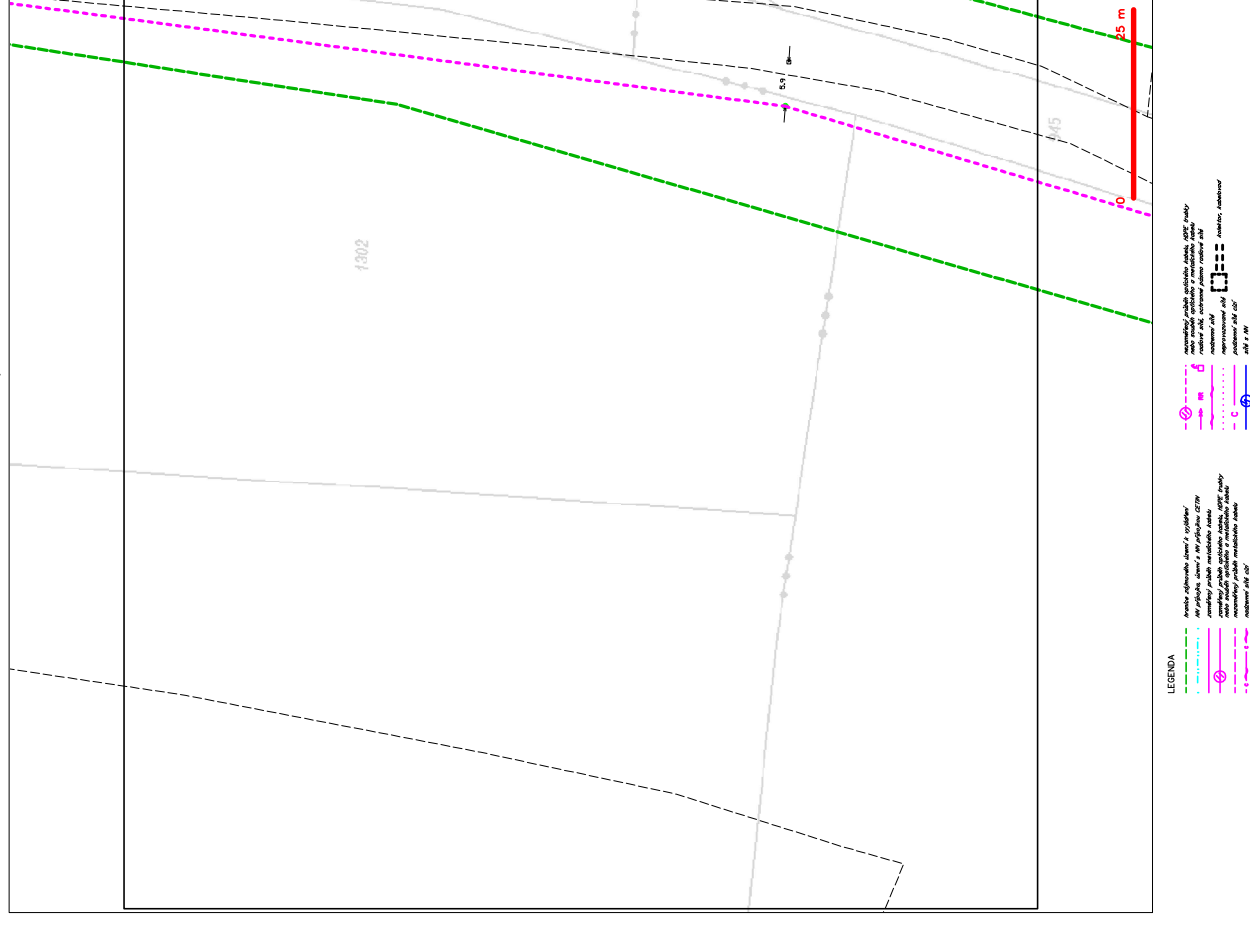
Toto sdělení je vydáváno pouze pro účely uvedené v § 186 zákona č. 283/2021 Sb., stavební zákon, není vyjadřáním vlastníka veřejné technické infrastruktury (přenosové soustavy) z hlediska možnosti a způsobu napojení záměru nebo k. podnikám dotčených ochranných pásem podle § 180 stavebního zákona ani souhlasem s umístěním stavby nebo s jinou činností v ochranném pásmu zařízení přenosové soustavy podle § 46 odst. 11 zákona č. 458/2000 Sb., energetický zákon (dále jen „energetický zákon“).

získat souhlasné vyjádření vlastníka veřejné technické infrastruktury z hlediska možnosti a způsobu napojení záměru nebo k podmínkám dotčených ochranných pásem podle § 180 stavebního zákona.

V území označeném Vaším polygonem (viz příloha č. 1 a 2 tohoto sdělení) se nenachází žádné zařízení přenosové soustavy, ani jeho ochranné pásmo.

Toto sdělení má platnost do 11. 02. 2027

Vedeme elektrinu nejvyššího napětí





MĚSTSKÝ ÚŘAD SMŘICE

odbor správy majetku a životního prostředí

VAŠE ČJ.

ZE DNE

Č. SPISU

Č. J.

WŘIZUJE

TELEFON

E-MAIL

DATUM

Počet listů

Počet příloh

Počet svazků

Spis. znak, skart. režim

VDI Projekt s.r.o.

třída Míru 109

530 02 Pardubice

SMI/0568/SMŽP/25/FI

Ing. Petr Filip

495 809 021

filip@mestosmirice.cz

14. února 2025

1

1

-

52.2 / V5

Vyjádření k existenci sítě "III/30812 Rodov křižovatka s III/3089 – Habřina (začátek obce)"

k Vaší žádosti ze dne 11. února 2025 Vám sdělujeme následující:

K existenci inženýrských sítí ve správě Města Smiřice ve Vaší zájmové oblasti je vedeno nadzemní veřejné osvětlení (VO) na sloupech VO, v příloze situační plánec. Ostatní inženýrské sítě jsou ve správě jiných subjektů.

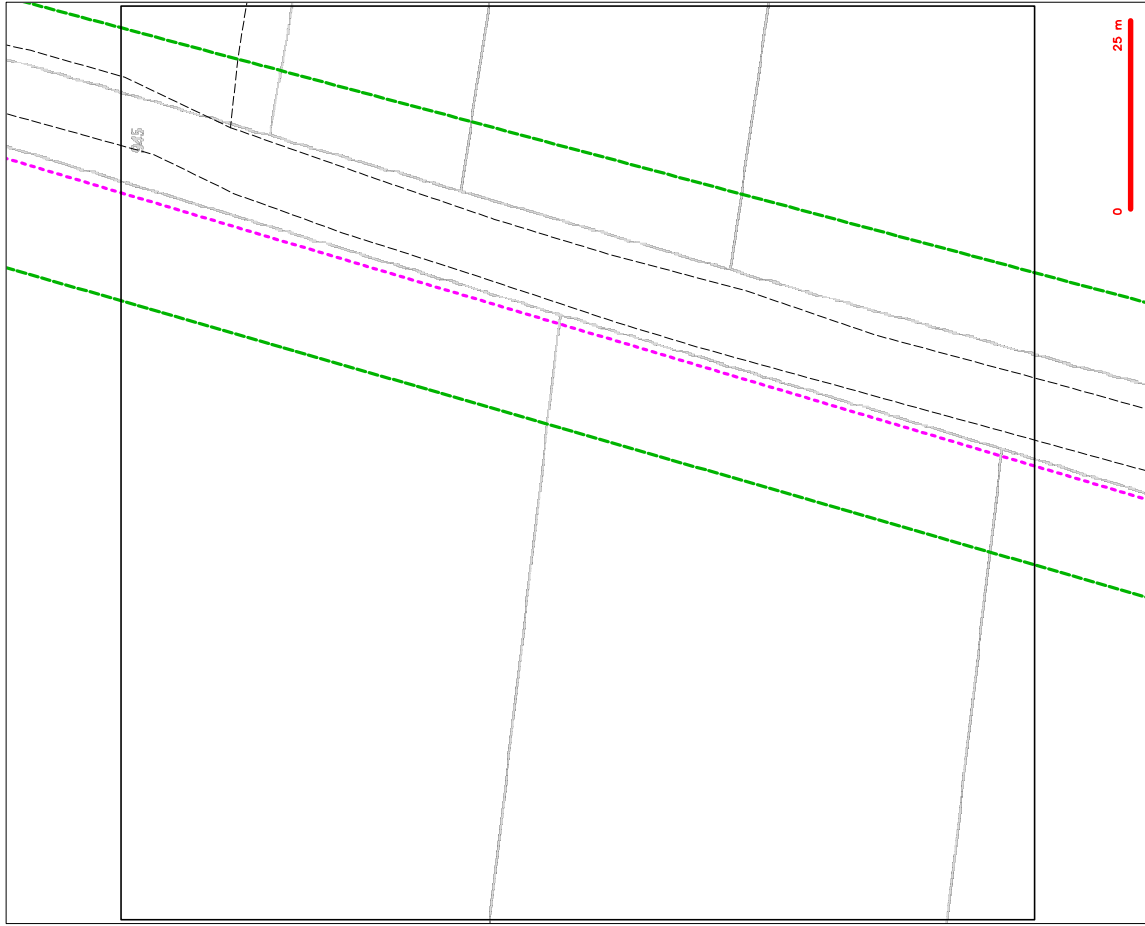
S pozdravem

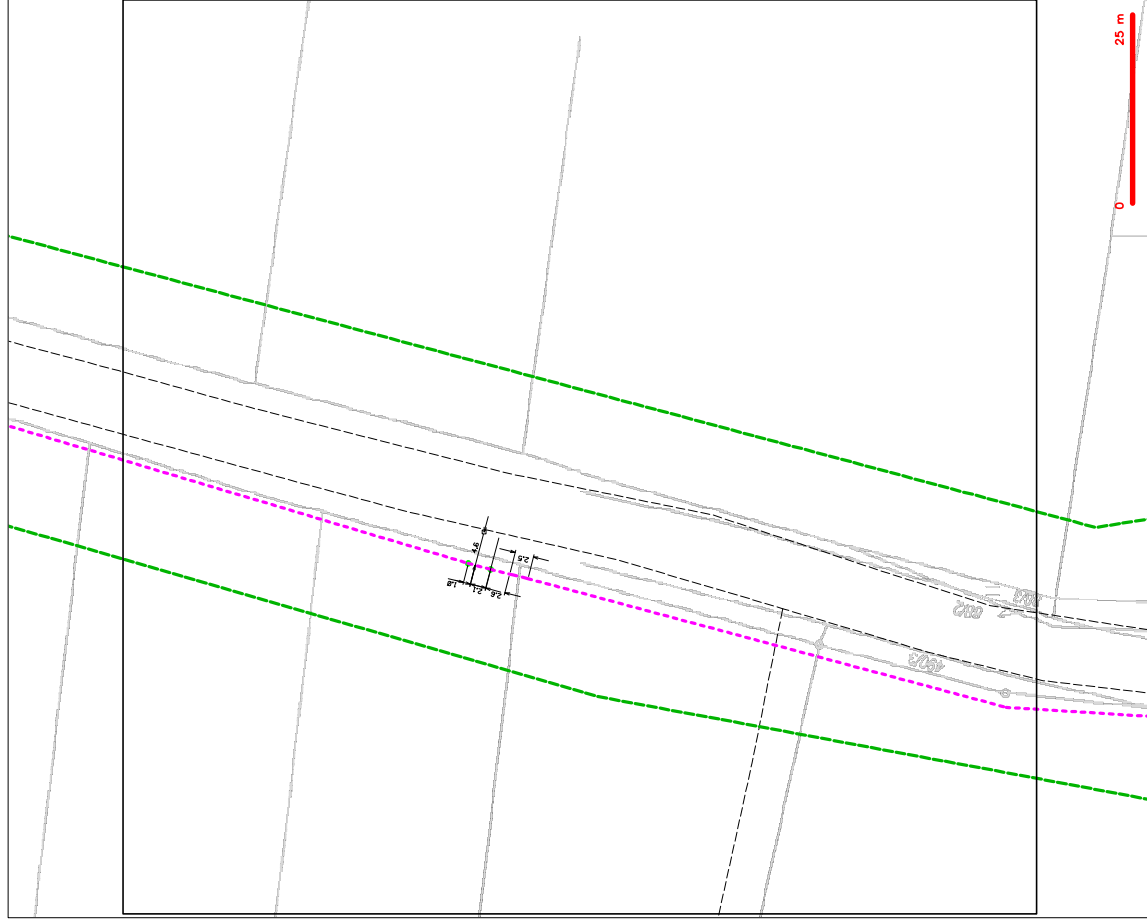
MĚSTSKÝ ÚŘAD SMŘICE
odbor správy majetku a ž.p.

4

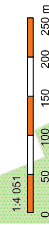
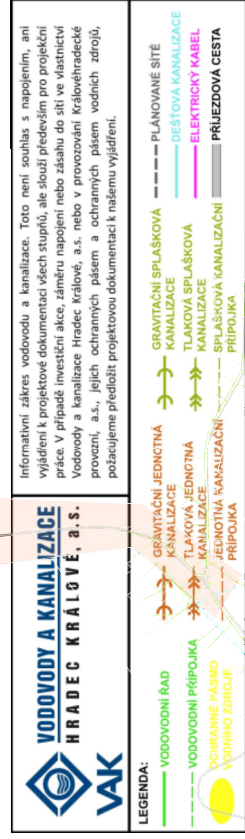
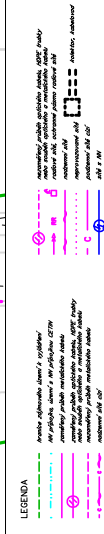
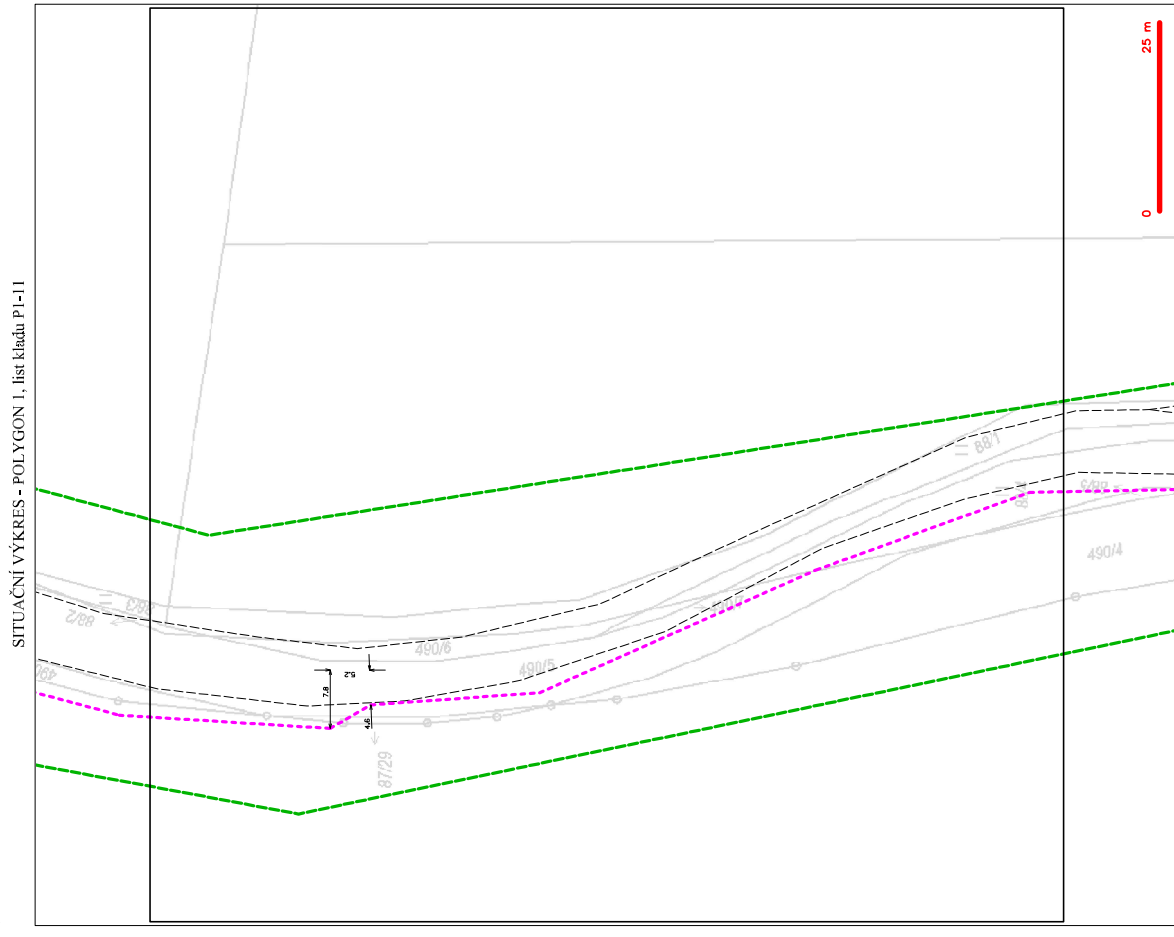
Ing. Petr Filip
vedoucí odboru správy majetku a životního prostředí
MěÚ Smiřice

Palackého 106, 503 03 Smiřice
www.mestosmirice.cz, e-mail: podatelna@mestosmirice.cz, ID datové schránky: **nunbrcq**



[illegible]

VODOVODNÍ SÍŤ		
		VODOVOD PRO VEŘEJNOU POTŘEBU
		ODKALOVACÍ POTRUBÍ
		VODOVODNÍ PŘÍPOJKA
		ŠACHTA NA VODOVODU, ŠACHTA NA VODOVODNÍ PŘÍPOJCE
		UZÁVĚR NA POTRUBÍ, VYUST ODKALOVACÍHO POTRUBÍ
		HYDRANT NADZEMNÍ, HYDRANT PODZEMNÍ
		ZMĚNA MATERIÁLU POTRUBÍ, ZMĚNA DIMENZE POTRUBÍ
		VODOJEM PODZEMNÍ, VODOJEM NADZEMNÍ
		ČERPAČÍ STANICE, AUTOMATICKÁ TLAKOVÁ STANICE
		OCHRANNÉ PÁSMO VODNÍHO ZDROJE
KANALIZAČNÍ SÍŤ		
		JEDNOTNÁ GRAVITAČNÍ KANALIZACE PRO VEŘEJNOU POTŘEBU
		SPLAŠKOVÁ GRAVITAČNÍ KANALIZACE PRO VEŘEJNOU POTŘEBU
		DEŠŤOVÁ GRAVITAČNÍ KANALIZACE
		JEDNOTNÁ TLAKOVÁ KANALIZACE PRO VEŘEJNOU POTŘEBU
		SPLAŠKOVÁ TLAKOVÁ KANALIZACE PRO VEŘEJNOU POTŘEBU
		VÝTLAK NA JEDNOTNÉ KANALIZACI PRO VEŘEJNOU POTŘEBU
		VÝTLAK NA SPLAŠKOVÉ KANALIZACI PRO VEŘEJNOU POTŘEBU
		JEDNOTNÁ KANALIZAČNÍ PŘÍPOJKA
		SPLAŠKOVÁ KANALIZAČNÍ PŘÍPOJKA
		DEŠŤOVÁ KANALIZAČNÍ PŘÍPOJKA
		ŠACHTA NA KANALIZAČNÍ STOCE, ŠACHTA NA KANAL. PŘÍPOJCE
		ULIČNÍ VPUST DEŠŤOVÝCH VOD, VYUST KANALIZAČNÍHO POTRUBÍ
		ZMĚNA MATERIÁLU POTRUBÍ, ZMĚNA DIMENZE POTRUBÍ
		KANALIZAČNÍ ČERPAČÍ STANICE
		RETENČNÍ NÁDRŽ, ODLEHČOVACÍ KOMORA
OSTATNÍ DATA		
		KABEL NN, SDĚLOVACÍ KABEL,...
		PŘÍJEZDOVÁ CESTA



Upozorňujeme, že průběhy vedení sítí jsou orientační, stejně jako podkladová mapa v příloženém snímku, která má rovněž pouze informativní charakter.

Upozorňujeme, že se v zájmovém území mohou nacházet vodohospodářské sítě a objekty, které nejsou v majetku společnosti Vodovody a kanalizace Hradec Králové, a.s., a které nejsou v provozování společnosti Královéhradecké provozni, a.s. Pro vyjádření k těmto sítím se žadatel musí obrátit na jejich vlastníka nebo provozovatele.

Upozorňujeme, že se v zájmovém území nachází vodovodní a kanalizační přípojky. Ty jsou v majetku vlastníků napojených nemovitostí. Jejich zakres je orientační. Naš geografický informační systém nemusí obsahovat všechny trasy přípojek.

Sdílení k existenci sítí je vytvořeno automatickým systémem AVETI.

Platnost Sdělení k existenci sítí je jeden rok ode dne vydání.

Přílohy:

grafické (počet: 1)
- Vydání 699789 situace 790217.pdf

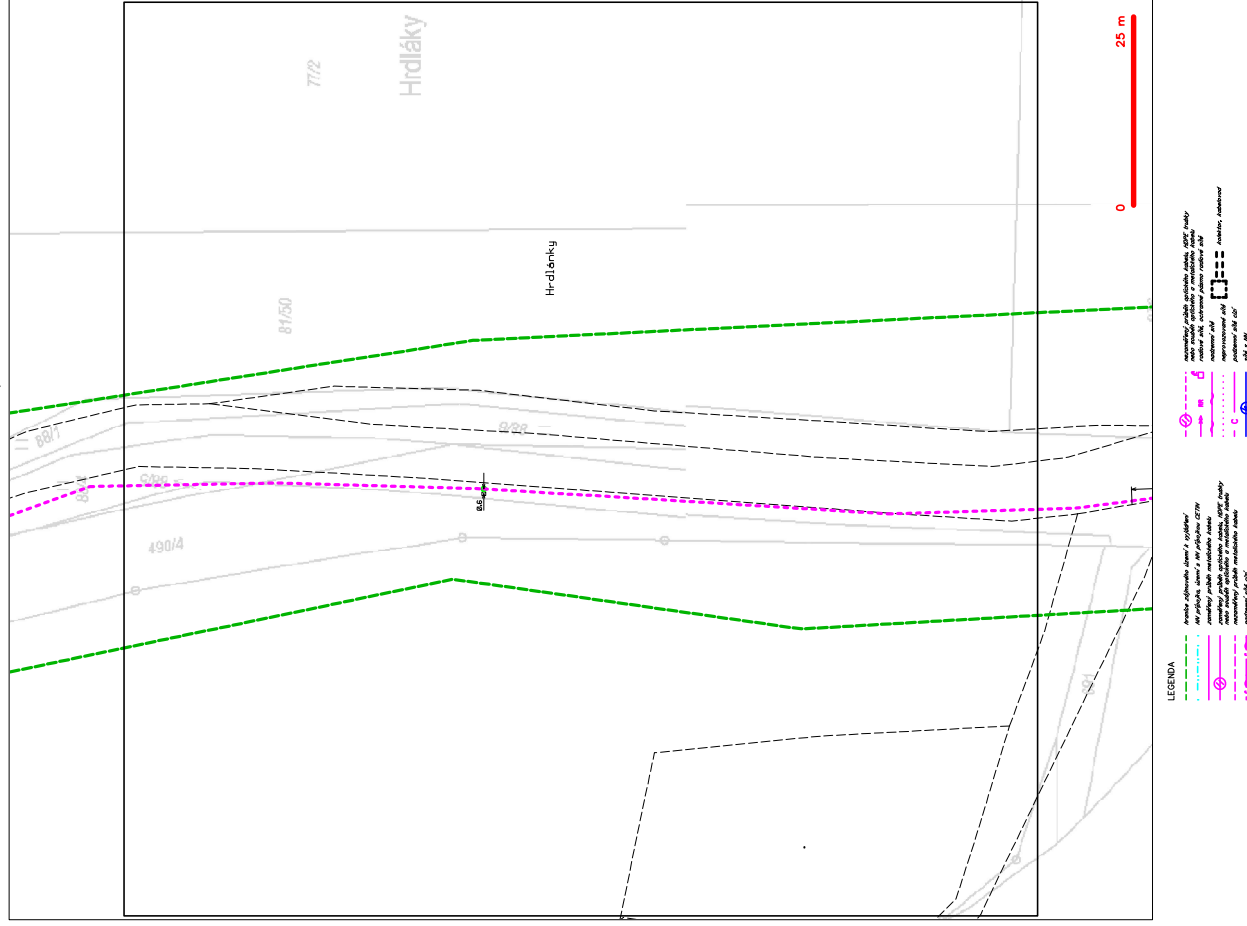


Vaše značka:

Vyřizuje: Jan Vlček

Telefon: 420 491 512 702

Datum: 11.02.2025



Sdělení č. VAKHK/VHR/AVETI/25/0553

Sdělení k existenci sítě

Žadatel:

VDI Projekt s.r.o.
Ing. Ivana Kramářová
K Bořiči 1453/6
10100 Praha

Investor:

ÚDRŽBA SILNIC Královéhradeckého kraje a.s.
Kutnohorská 59/23
50004 Hradec Králové

Údaje o žádosti / stavbě:

Název: Sdělení k existenci sítě - III/30812 Rodov křiž. s III/3089 – Habřina (začátek obce)

Lokalita:

Obec: Smiřice
Katastr: Rodov

Sdělení k existenci sítě není souhlas s napojením, ani vyjádření k projektové dokumentaci všech stupňů, ale slouží především pro projektční práce. Sdělení je platné pouze pro zájmové území určené a vyznačené žadatelem a má pouze informativní účel. V případě investiční akce, záměru napojení nebo jiného zásahu do sítě ve vlastnictví Vodovody a kanalizace Hradec Králové, a.s., nebo provozování Královéhradecké provozní, a.s., jejich ochranných pásem a ochranných pásem vodních zdrojů, požadujeme předložit projektovou dokumentaci k našemu vyjádření.

V zájmovém území se nachází sítě a vodohospodářská zařízení ve vlastnictví Vodovody a kanalizace Hradec Králové, a.s. která jsou v provozování společnosti Královéhradecká provozní, a.s. viz přiložené dokumenty.

Ochrana vodovodních řádů a kanalizačních stok je zajišťována dle § 23 zákona č. 274/2001 Sb., o vodovech a kanalizacích. Ochrannými pásmy se rozumí prostor v bezprostřední blízkosti vodovodních řádů a kanalizačních stok určený k zajištění jejich provozuschopnosti.

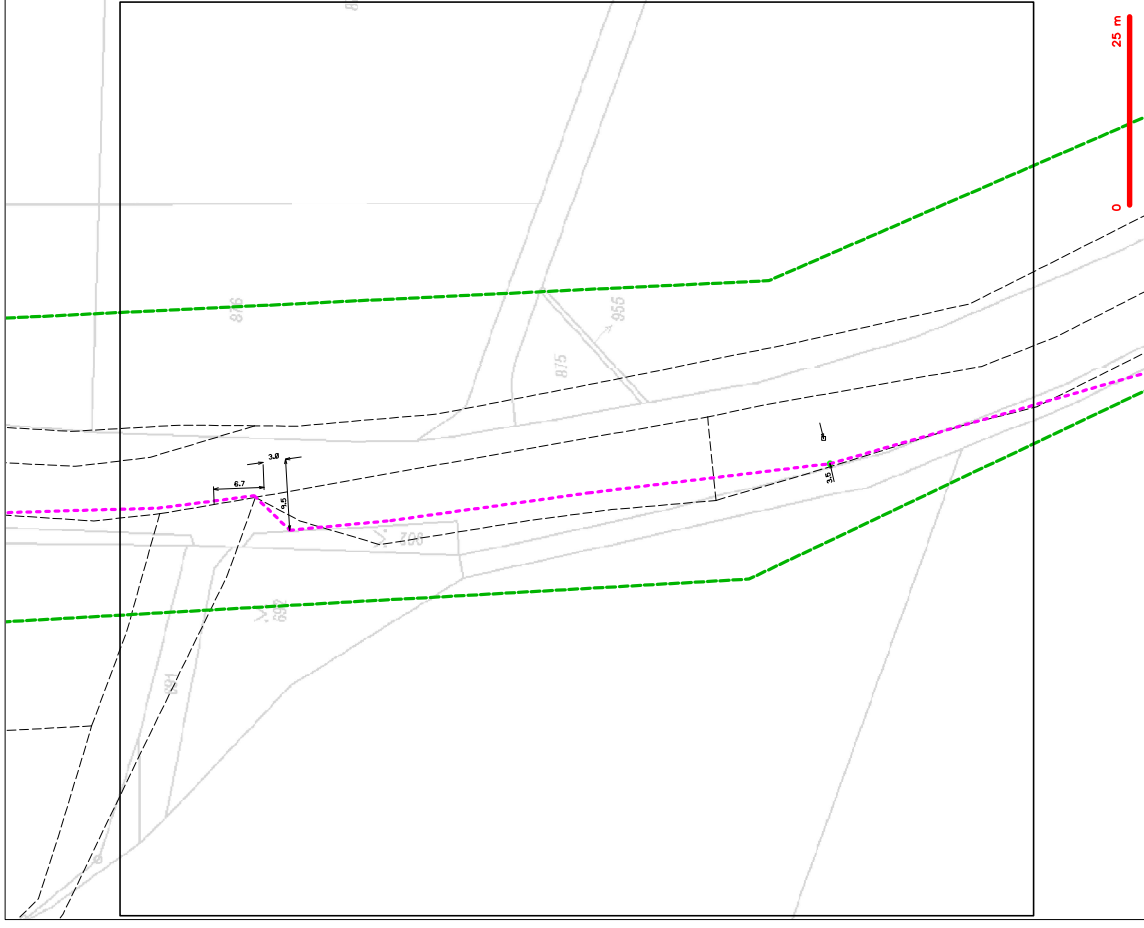
Ochranná pásma jsou vymezena vodorovnou vzdáleností od vnějšího lince stěny potrubí nebo kanalizační stoky na každou stranu

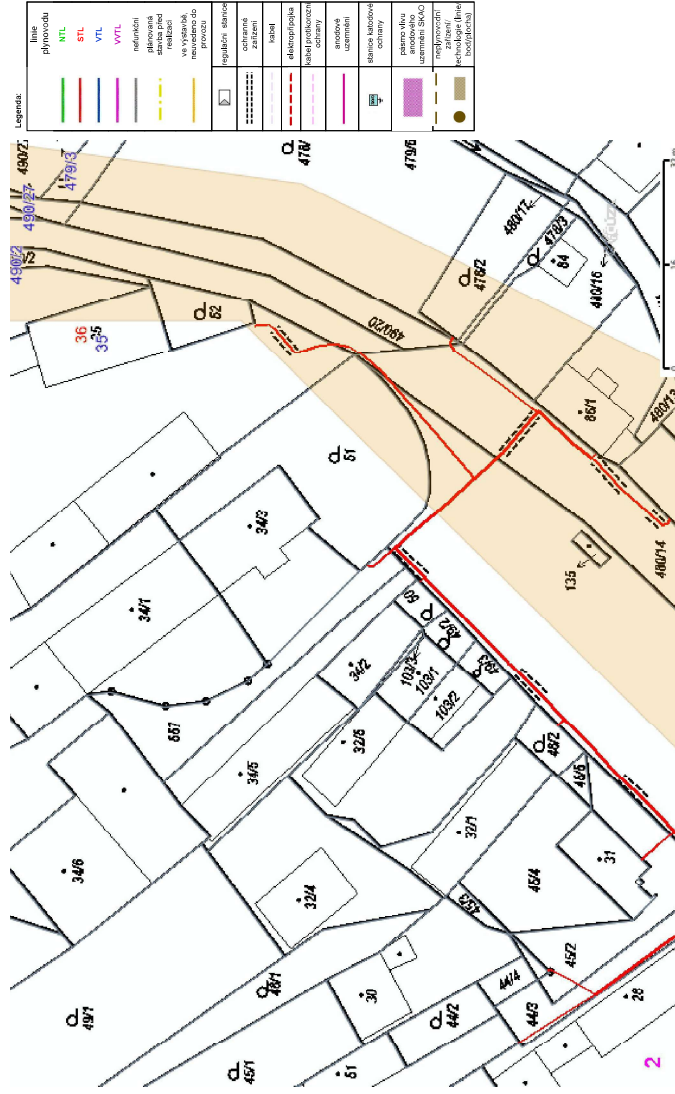
- a) u vodovodních řádů a kanalizačních stok do průměru 500 mm včetně, 1,5 m,
- b) u vodovodních řádů a kanalizačních stok nad průměr 500 mm, 2,5 m,
- c) u vodovodních řádů nebo kanalizačních stok o průměru nad 200 mm, jejichž dno je uloženo v hloubce větší než 2,5 m pod upraveným povrchem, se vzdálenosti podle písmene a) nebo b) od vnějšího lince zvyšují o 1,0 m.

V ochranném pásmu vodovodního řádu nebo kanalizační stoky lze

- a) provádět zemní práce, stavby, umísťovat konstrukce nebo jiná podobná zařízení či provádět činnosti, které omezují přístup k vodovodnímu řádu nebo kanalizační stoce nebo které by mohly ohrozit jejich technický stav nebo plynulé provozování,
- b) vysazovat trvalé porosty,
- c) provádět skládky mimo skládek jakéhokoliv odpadu,
- d) provádět terénní úpravy,

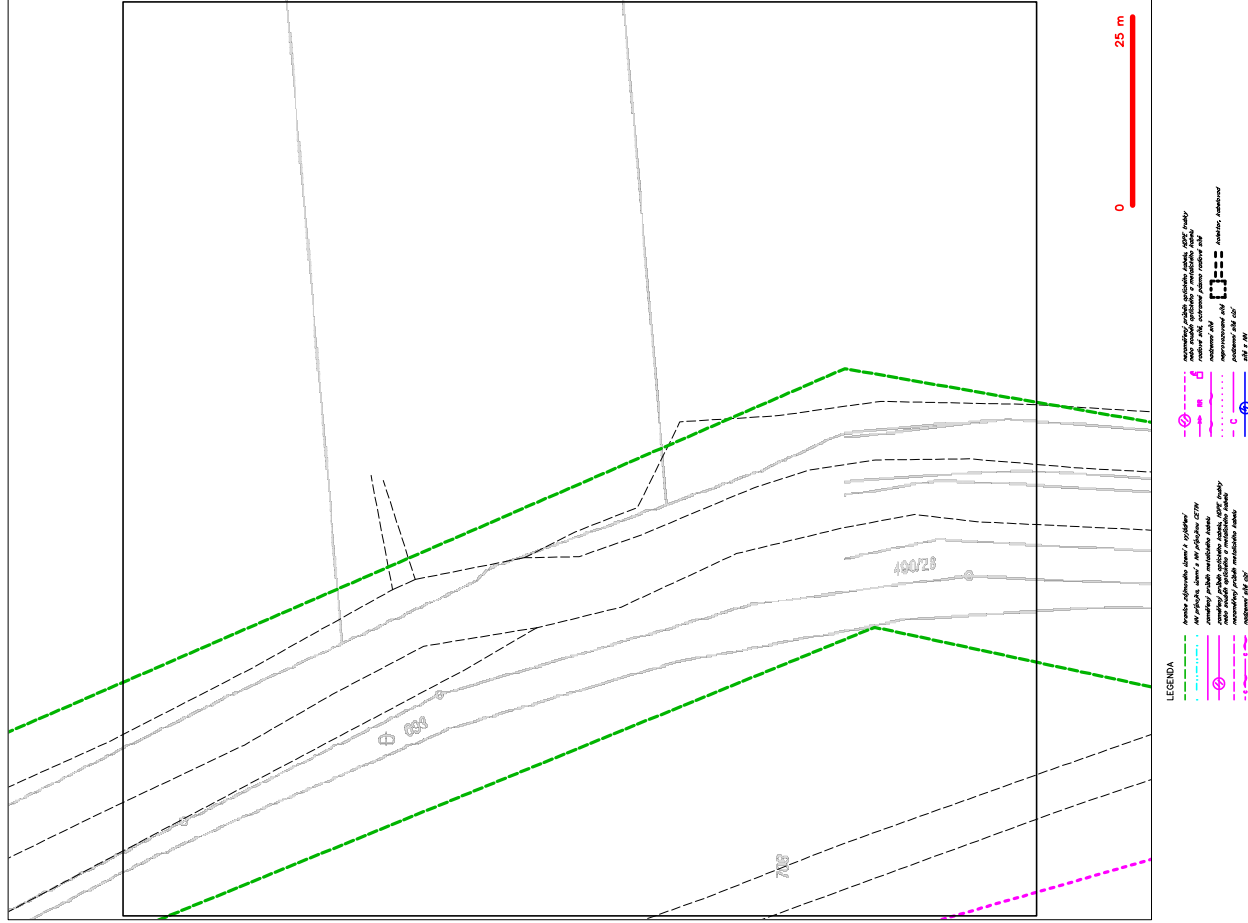
jen s písemným souhlasem vlastníka vodovodu nebo kanalizace.



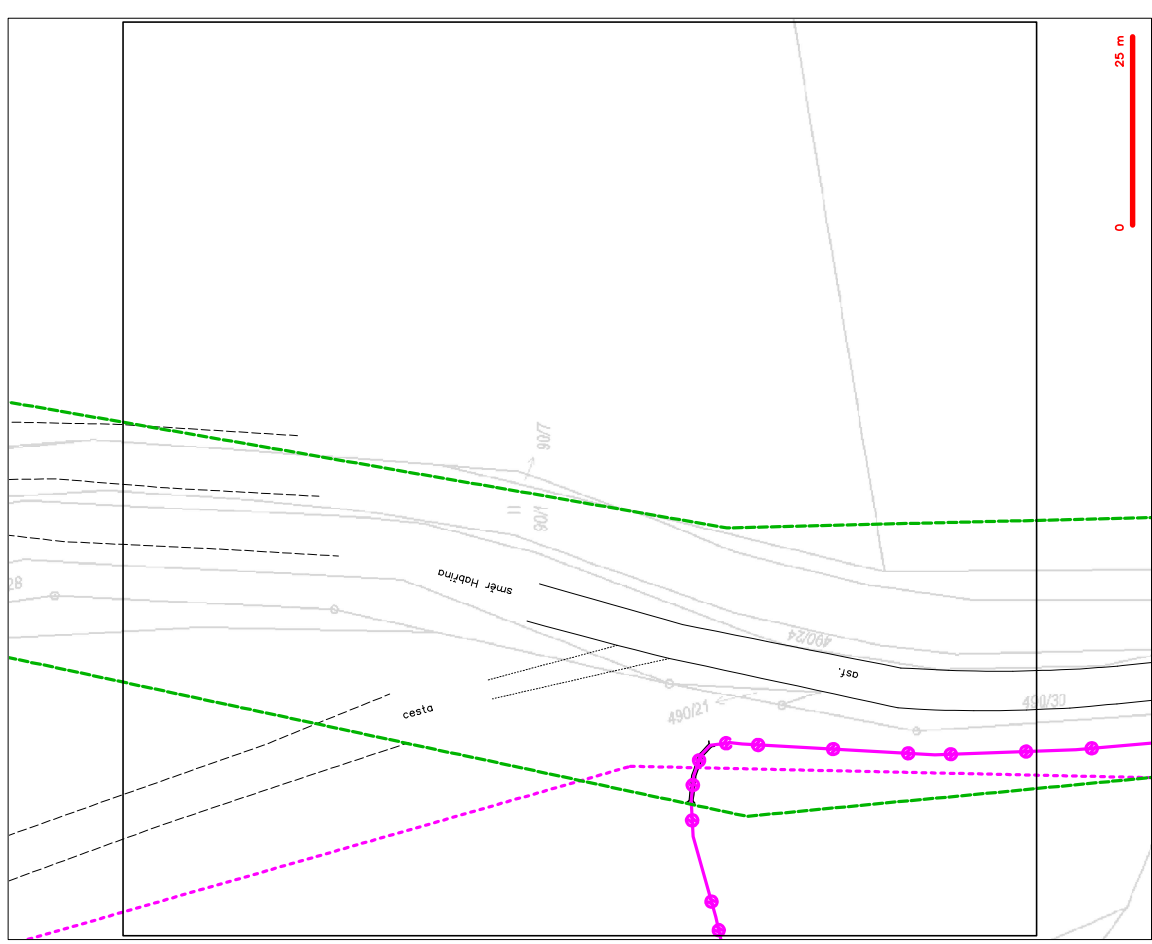
[illegible]



SITUAČNÍ VÝKRES - POLYGON 1, list kladu PL-16



SITUACNÍ VÝKRES - POLYGON 1, list kladu P1-17



- 1) O poskytnutí polohy stávajících PZ ve správě GasNet, s.r.o. v digitální podobě (dgn.dwg) lze požádat prostřednictvím služby Vektorová data, která je dostupná na <https://dpo.gasnet.cz/zadost-o-vektorova-data>. Tato služba je určena odborné veřejnosti (projektční firmy) a obcím a krajům (oblast územního plánování).
- 2) PD, ve které budou zakreslena PZ dle poskytnutých mapových nebo elektronických podkladů, požadujeme předložit k odsouhlasení podáním žádosti na portálu Distribuce plynu online <https://dpo.gasnet.cz/zadost-o-stanovisko>. Tato povinnost je dána ustanovením zákona č. 458/2000 Sb., §68 a §69.
- 3) PD bude vypracována ve smyslu stavebního zákona č. 183/2006 Sb. ve znění pozdějších předpisů.
- 4) Pokud v poskytnutých mapových podkladech naleznete informaci o PLÁNOVANÉ STAVBĚ PŘED REALIZACÍ, jedná se o situaci, kdy v zájmovém území nebo v jeho blízkosti je vybudováno PZ, které bude v blízké době uvedeno do provozu. Na tato PZ se vztahují ochranná, případně bezpečnostní pásma dle zákona č. 458/2000 Sb. ve znění pozdějších předpisů. Informace o možnosti poskytnutí digitálních dat (dgn.dwg) a podmínky výdeje získáte na adrese: <http://www.gasnet.cz/cs/zadost-o-vektorova-data/>.
- 5) Pokud v poskytnutých mapových podkladech naleznete informaci o PROVEDENÉ VÝSTAVBĚ, KTERÁ NENÍ UVEDENA DO PROVOZU, jedná se o situaci, kdy v zájmovém území nebo v jeho blízkosti je vybudováno PZ, které bude v blízké době uvedeno do provozu. Na tato PZ se vztahují ochranná, případně bezpečnostní pásma dle zákona č. 458/2000 Sb. ve znění pozdějších předpisů. Informace o možnosti poskytnutí digitálních dat (dgn.dwg) a podmínky výdeje získáte na adrese: <http://www.gasnet.cz/cs/zadost-o-vektorova-data/>.
- 6) Pokud Vaše zájmové území protíná PÁSMO VLIVU ANODOVÉHO UZEMNĚNÍ STANICE KATODICKÉ OCHRANY (SKAO), je třeba individuálního posouzení v závislosti na připravované stavbě. Je nutné podat novou žádost na <https://dpo.gasnet.cz/> z adost-o-stanovisko s důvodem žádosti Předprojektová příprava. K žádosti připojte podrobné informace o záměru stavby a její konstrukci. Obdržíte stanovisko, kde budou sděleny podrobné podmínky pro umístění stavby v blízkosti tohoto řízení.
- 7) Pokud v poskytnutých mapových podkladech naleznete informaci o NEPLÝNOVODNÍM ZARÍZENÍ (PLOCHA), jedná se o území, kde se nachází PROVOZOVANÁ PLYNÍ STANICE LNG nebo je zde CHRÁNĚNÝ PROSTOR PRO VÝSTAVBU LNG stanice. V tomto prostoru je nutné respektovat vzdálenost 35 m od osy zásobníku LNG, kam sahá požární nebezpečný prostor, ve kterém není možno stavět budovy s trvalou přítomností osob. Pro posouzení stavebního záměru v menší vzdálenosti je třeba předložit k posouzení podrobnou dokumentaci takového záměru.
- 8) V případě potřeby dalších informací kontaktujte technika prostřednictvím Kontaktního systému <http://www.gasnet.cz/cs/kontaktni-system/> (Stanovisko k existenci sítí a ke stavbě NEplynárenského zařízení).

PLYNOFIKACE NEMOVITOSTI:
Požadavek na připojení nového odběrného místa nebo technické změny u existujícího odběrného místa musí být projednán prostřednictvím žádosti o připojení k distribuční soustavě.
Podrobné informace naleznete na stránkách GasNet s.r.o. <https://www.gasnet.cz/cs/zakaznik/>.

V případě, že plánovaná plynofikace vyvolá rozšíření plynovodní sítě (připojení více odběrných míst), musí být toto projednáno s GasNet s.r.o. Podrobné informace naleznete na stránkách <https://www.gasnet.cz/cs/zadost-o-rozsireni-ds/>.

Toto stanovisko platí pouze pro území vyznačené v příloze tohoto stanoviska a to 24 měsíců ode dne jeho vydání.

Za správnost a úplnost dokumentace předložené s žádostí včetně jejího souladu s platnými předpisy plně zodpovídá její zpracovatel. Stanovisko nenahrazuje případná další stanoviska k jiným částem stavby.

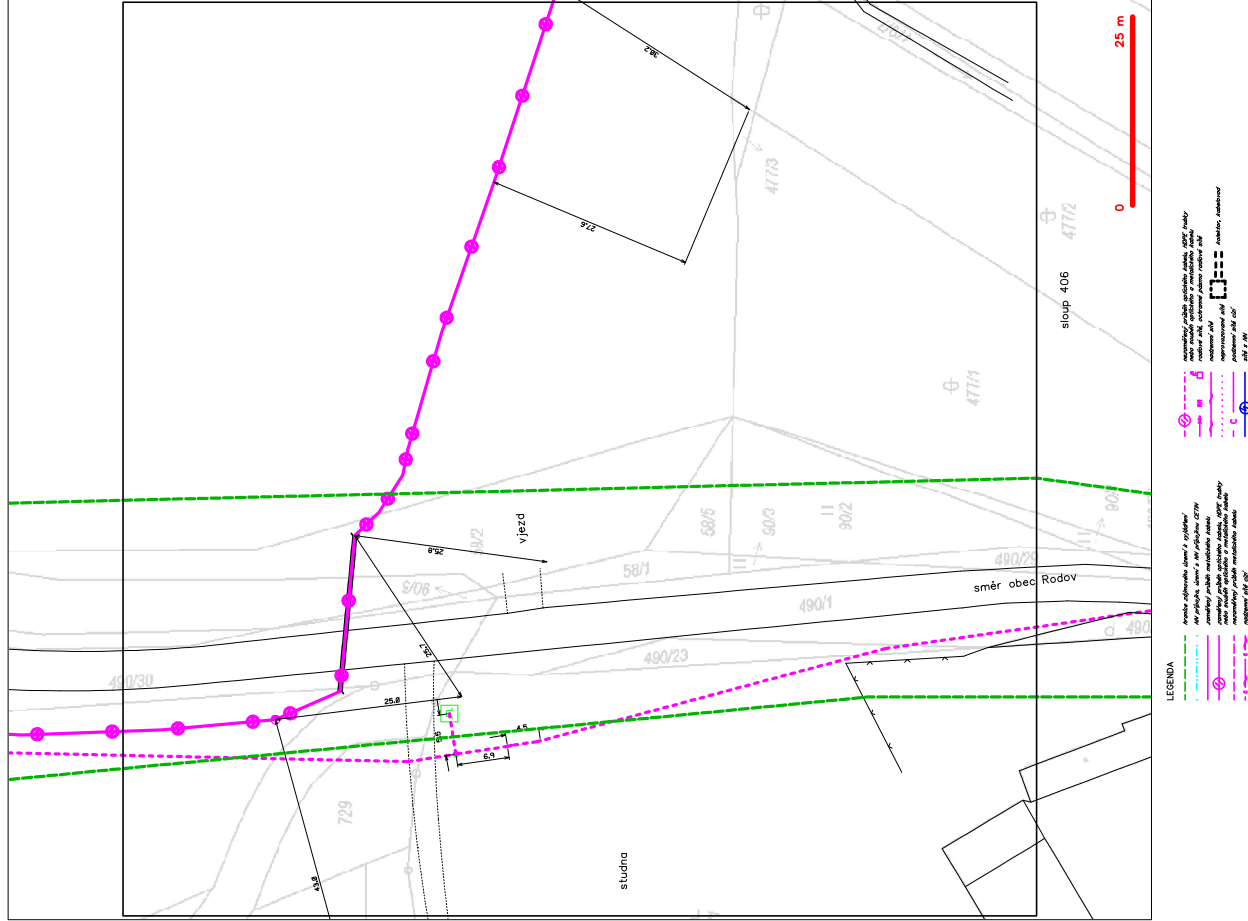
V případě další korespondence nebo jednání (např. změna stavby) uvádějte naši značku - 5003253967 a datum tohoto stanoviska. Kontakty jsou k dispozici na <https://www.gasnet.cz/cs/kontaktni-system/>.



GasNet, s.r.o.
zastoupená společností GasNet Služby, s.r.o., IČ 27935311
Jaroslav Káplicka
Vedoucí zpracování externích požadavků
Odbor zpracování externích požadavků

Přílohy: Detailní zákras plynárenského zařízení

SITUAČNÍ VÝKRES - POLYGON 1, list kladu P1-18



naše značka
5003253967
vyřizuje
Jaroslav Kápička
e-mail
technici@gasnet.cz
datum
11.02.2025

VDI Projekt s.r.o.
třída Miru 109
53002 Pardubice

Věc:
III/30812 Rodov křiž. s III/3089 – Habřina (začátek obce)

K.ú. - p.č.: Rodov, Habřina, Holohlavý

Stavebník: VDI Projekt s.r.o., třída Miru 109, 53002 Pardubice

Účel stanoviště: Informace o poloze a průběhu plynárenského zařízení
GasNet s.r.o., jako provozovatel distribuční soustavy (PDS) a technické infrastruktury, zastoupený GasNet Služby, s.r.o., vydává toto stanoviště:

TOTO STANOVISKO SLOUŽÍ POUZE JAKO SDĚLENÍ O POLOZE A PRŮBĚHU PLYNÁRENSKÝCH ZAŘÍZENÍ A PLYNOVODNÍCH PŘÍPOJEK (dále jen PZ) V ZÁJMOVÉM ÚZEMÍ VYZNAČENÉM V PŘÍLOZE.

STANOVISKO BYLO VYGENEROVÁNO NA ZÁKLADĚ VAŠÍ ZADOSTI AUTOMATICKY.

V zájmovém území vyznačeném v příloze tohoto stanoviště, nebo jeho blízkosti se NACHÁZÍ PROVOZOVANÁ PZ ve vlastnictví nebo správě GasNet s.r.o. - viz příloha s informativní polohou PZ a informací v legendě.

Upozorňujeme, že v zájmovém území vyznačeném v příloze tohoto stanoviště se mohou nacházet PZ, která jsou ve fázi výstavby a doposud nebyla předána GasNet s.r.o. k provozování. Taktéž se v zájmovém území mohou nacházet PZ jiných vlastníků či správců, případně i dlouhodobě nefunkční/neprovozaná PZ bez dostupných informací o jejich poloze a vlastnictví. Tato PZ NEJSOU v příloze vyznačena a NEJSOU předmětem tohoto stanoviště.

TOTO STANOVISKO NELZE POUŽÍT PRO:

- pro zahájení stavební činnosti v ochranném a bezpečnostním pásmu PZ včetně objednání vytyčení za tímto účelem
- jednání s orgány státní správy ve věcech územního plánování a stavebního řádu dle zákona č. 183/2006 Sb. v platném znění ve věci územního řízení, řízení o územním souhlasu, veřejnoprávní smlouvy pro umístění stavby, zjednodušeného územního řízení, ohlášení, stavebního řízení, společného územního a stavebního řízení, vodoprávního rozhodnutí, veřejnoprávní smlouvy o provedení stavby nebo oznámení stavebního záměru s certifikátem autorizovaného inspektora.

TOTO STANOVISKO LZE POUŽÍT POUZE PRO:

- objednání vytyčení polohy PZ za účelem zpracování projektové dokumentace stavby
- vytyčení provede příslušná provozní oblast ZDARMA.
- Formulář a kontakt naleznete na <https://www.gasnet.cz/cs/ds-vytyceni-pz/>.

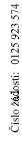
Při podání žádosti uveďte žadatel naši značku (číslo jednotky) uvedenou v úvodu tohoto stanoviště. O provedeném vytyčení trasy bude sepsan protokol.

POKUD HODLATE POUŽÍT POSKYTNUTÉ INFORMACE PRO ZPRACOVÁNÍ PROJEKTOVÉ DOKUMENTACE (dále jen PD) ZA ÚCELEM ZISKÁNÍ SOUHLASU SE STAVEBNÍ ČINNOSTÍ V OCHRANĚM A BEZPEČNOSTNÍM PÁSMU PZ, SDĚLUJEME VÁM TYTO DALŠÍ INFORMACE:

GasNet Služby, s.r.o.
Plynárenská 499/1 - Zábřehovice - 602 00 Brno - T 555 90 10 10 - www.gasnet.cz
IČ: 279355311 - DIČ: CZ279355311

Zápis do obchodního rejstříku: Krajský soud v Brně, sp. zn. C 57165, dne 26. 7. 2007
Certificate of Incorporation: Regional Court in Brno, ref. number C 57165, on 26th July 2007

Zákaznická linka GasNet 555 90 10 10, info@gasnet.cz, www.gasnet.cz



21 / 23



ŽADATEL

VDI Projekt s.r.o.

NAŠE ZNAČKA
0201834283

VYŘIZUJE / LINKA

VYŘÍZENO DNE
11.02.2025

Sdělení o existenci komunikačního vedení společnosti Telco Pro Services, a. s.

Název akce: III/30812 Rodov kříž. s III/3089 - Habřina (začátek obce)

Účel: Řízení pro povolení stavby

Vážený zákazníku,
dovolujeme si reagovat na Vaši žádost číslo 0201834283 ze dne 11.02.2025, která se týkala sdělení o existenci komunikačního zařízení na Vámi určeném zájmovém území.

Dle vědomí společnosti Telco Pro Services, a. s., se na Vámi vymezeném zájmovém území: nenachází komunikační zařízení v majetku společnosti Telco Pro Services, a. s.

Zároveň si Vás dovolujeme upozornit, že není vyloučeno, že se ve Vámi vymezeném zájmovém území nachází jiné zařízení, které není v majetku společnosti Telco Pro Services, a. s.

Toto sdělení je platné do 11.02.2026.

V souvislosti s výše uvedeným si Vás dovoluujeme upozornit, že sdělení o existenci či neexistenci síti představuje skutečnosti tvořící obchodní tajemství společnosti Telco Pro Services, a. s. Poskytnutí informace jsou také důvěrnými informacemi společnosti Telco Pro Services, a. s. Z výše uvedených důvodů si Vás proto společnost Telco Pro Services, a. s., dovoluje upozornit, že s poskytnutými informacemi je potřeba nakládat dle platných právních předpisů, v opačném případě se vystavuje postihu ve smyslu platné právní úpravy. V této souvislosti si Vás dovoluujeme rovněž upozornit, že požadované informace nesmí být předány, sděleny, využity, zpřístupněny, či jiným způsobem postoupeny na jakoukoli třetí osobu bez předchozího prokazatelného souhlasu společnosti Telco Pro Services, a. s. Informace o existenci síti mohou být využity pouze pro účel, pro který byly vyžádány.

S pozdravem

Telco Pro Services, a. s.

Praha, Praha 4

Duhová 1531/3

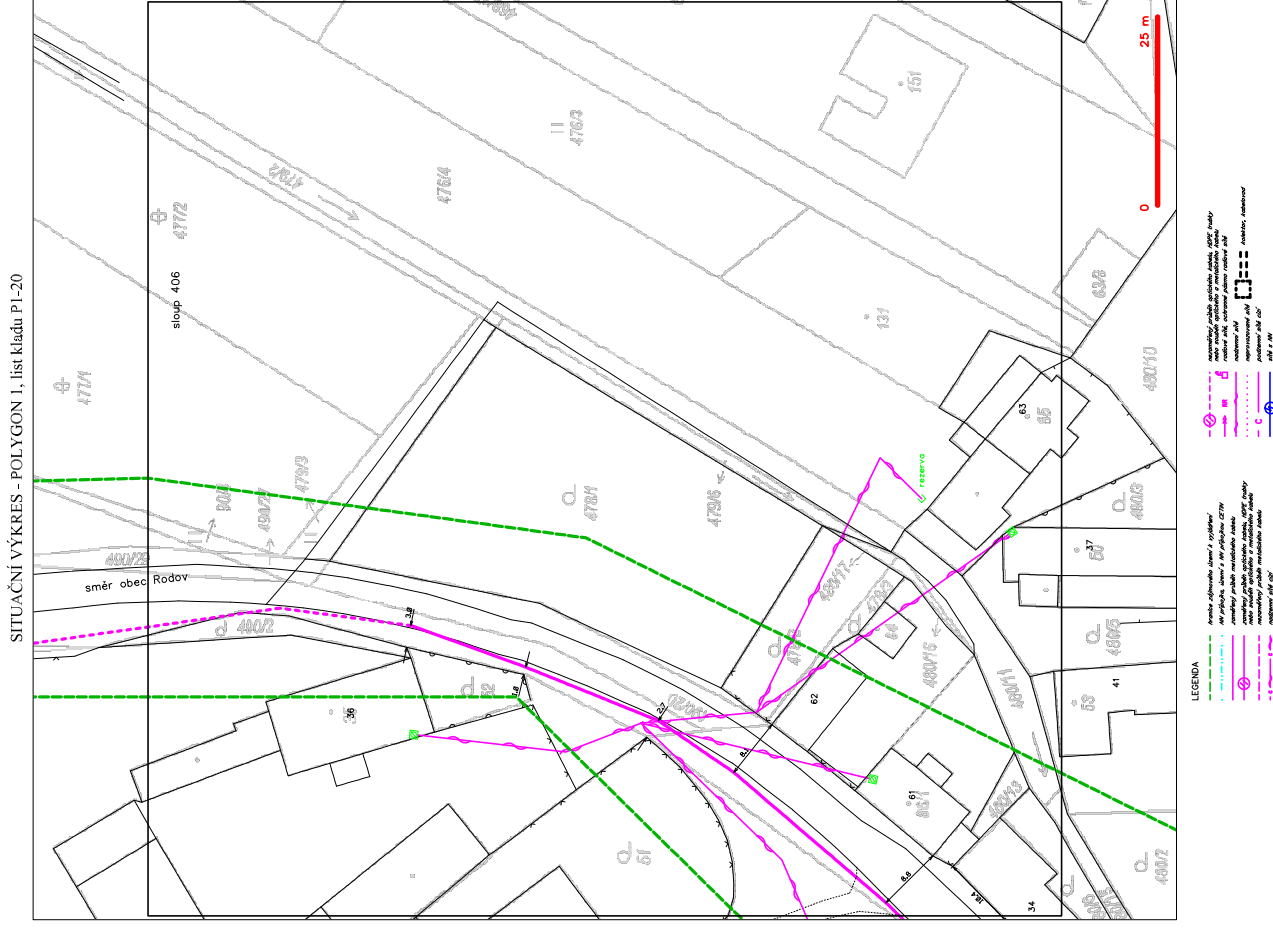
PSC 140 00
IČ: 29148278

Přílohy

Situační výkres zájmového území

Telco Pro Services, a. s.

Duhová 1531/3, 140 00 Praha 4 | tel.: 910 70 70 70 | IČ: 29148278, DIČ: CZ29148278
e-mail: servicesdesk@cez.cz | www.cez.cz/tips | zapsána v obchodním rejstříku vedeném
Městským soudem v Praze, oddíl B, vložka 18930



PODMÍNKY PRO PROVÁDĚNÍ ČINNOSTÍ V OCHRANNÝCH PÁSMECH NEBO BEZPROSTŘEDNÍ BLÍZKOSTI ZAŘÍZENÍ TECHNICKÉ INFRASTRUKTURY

Ochranné pásmo zařízení technické infrastruktury činí 1 metr po obou stranách od potrubí nebo kabelu.

V ochranném pásmu zařízení technické infrastruktury je zakázáno bez souhlasu společnosti ČEZ Distribuce, a. s., provádět činnosti, které by mohly ohrozit vodárenské, plynárenské, kanalizační nebo jiné zařízení technické infrastruktury, jejich spolehlivost a bezpečnost provozu. Při provádění veškerých činností v ochranném pásmu i mimo ně nesmí dojít k poškození těchto zařízení.

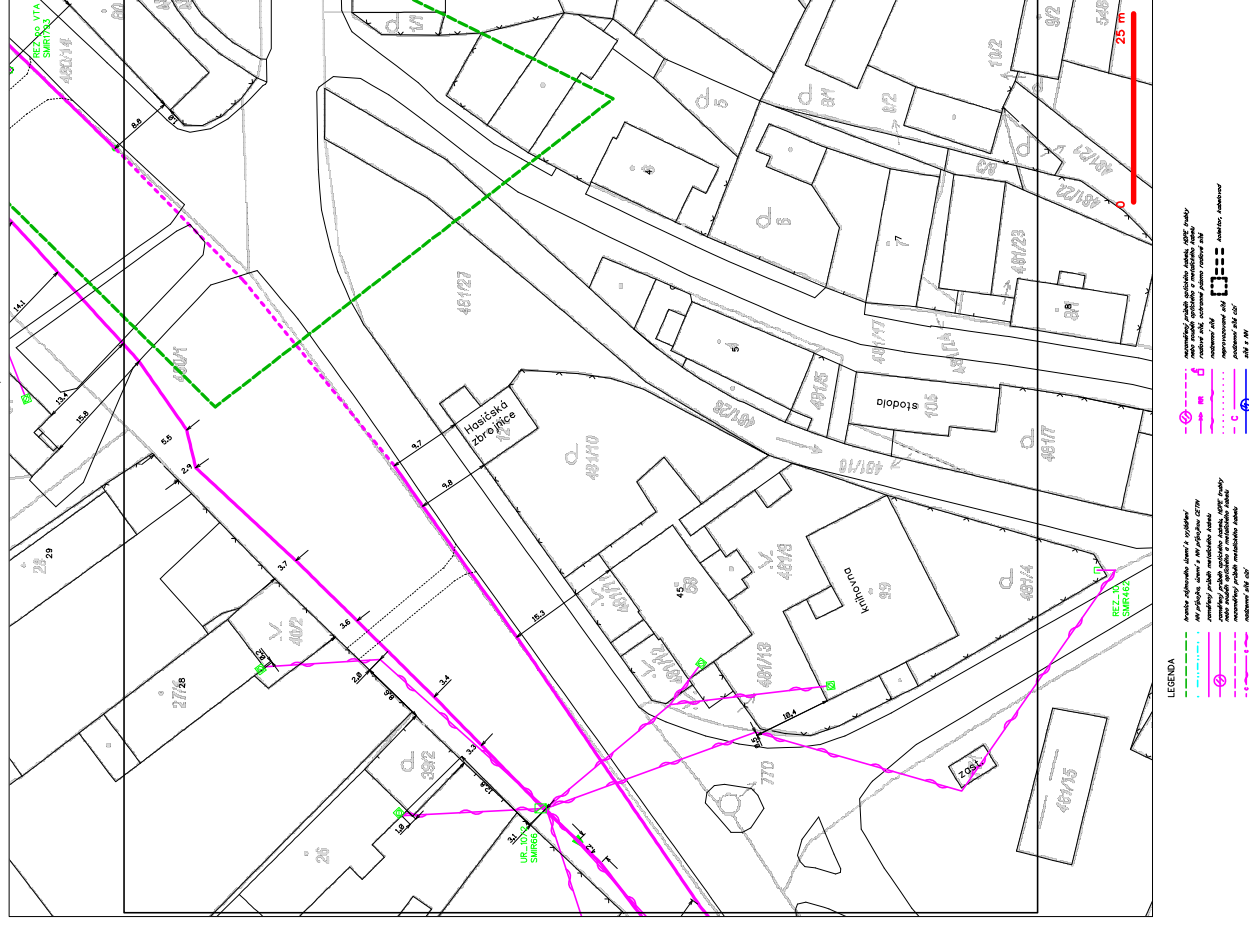
V projektech v bezprostřední blízkosti zařízení technické infrastruktury je nutno dořízet vzájemné vzdálenosti inženýrských sítí dle ČSN 73 6005.

(tiskový formát A3)

Příloha k Vyjádření č.j.: 40295/25

Číslo zadosti: 0125 923 574

SITUAČNÍ VÝKRES - POLYGON I, list kladu P1-2I



PODMÍNKY PRO PROVÁDĚNÍ ČINNOSTÍ V OCHRANNÝCH PÁSMĚCH ELEKTRICKÝCH STANIC

Ochranné pásmo elektrické stanice je stanoveno v § 46 odst. 1 a 6 zákona č. 458/2000 Sb., o podmínkách podnikání a o výkonu státní správy v energetických odvětvích a o změně některých zákonů (energetický zákon), ve znění pozdějších předpisů, a je vymezeno svislými rovinami vedenými ve vodorovné vzdálenosti:

- a) u venkovních elektrických stanic a dále stanic s napětím větším než 52 kV v budovách 20 metrů vně od oplocení nebo v případě, že stanice není oplocena, 20 metrů od vnějšího lince obvodového zdiva,
- b) u stožárových elektrických stanic a věžových stanic s venkovním přívodem s převodem napětí z úrovně nad 1 kV a menší než 52 kV na úroveň nízkého napětí 7 m od vnější hrany pultového stanice ve všech směrech,
- c) u kompaktních a zděných el. stanic s převodem napětí z úrovně nad 1 kV a menší než 52 kV na úroveň nízkého napětí 2 metry od vnějšího pláště stanice ve všech směrech,
- d) u vestavěných el. stanic 1 metr vně od obestavění.

V ochranném pásmu elektrické stanice je podle § 46 odst. 8 a 10 energetického zákona zakázáno:

- 1. zřizovat bez souhlasu vlastníka těchto zařízení stavby či umísťovat konstrukce a jiná podobná zařízení, jakož i uskláňovat hořlavé a výbušné látky,
- 2. provádět bez souhlasu vlastníka zemní práce,
- 3. provádět činnosti, které by mohly ohrozit spolehlivost a bezpečnost provozu těchto zařízení nebo ohrozit život, zdraví či majetek osob,
- 4. provádět činnosti, které by znemožňovaly nebo podstatně znesnadňovaly přístup k těmto zařízením.

Pokud stavba nebo stavební činnost zasahuje do ochranného pásma elektrické stanice, je třeba požádat o písemný souhlas vlastníka nebo provozovatele tohoto zařízení na základě § 46 odst. 8 a 11 energetického zákona.

V ochranném pásmu elektrické stanice je dále zakázáno provádět činnosti, které by mohly mít za následek ohrožení bezpečnosti a spolehlivosti provozu stanice nebo zmenšující či podstatně znesnadňující její obsluhu a údržbu a to zejména:

- 5. provádět výkopové práce ohrožující zautštění podzemních vedení vysokého a nízkého napětí nebo stabilitu stavební části el. stanice (viz podmínky pro činnosti v ochranných pásmech podzemního vedení),
- 6. skládkovat či umísťovat předměty bránící přístupu do elektrické stanice nebo k rozvaděčům vysokého nebo nízkého napětí,
- 7. umísťovat antény, reklamní, ukazatele apod.,
- 8. zřizovat oplocení, které by znemožnilo obsluhu el. stanice.

Případné nedodržení uvedených podmínek bude řešeno příslušným stavebním úřadem nebo nahlášeno Energetickému regulačnímu úřadu jako správní delikt ve smyslu příslušného ustanovení energetického zákona spočívající v porušení zákazu provádět činnosti v ochranných pásmech dle § 46 uvedeného zákona.

VDI Projekt s.r.o.

NAŠE ZNAČKA
0102381189

VYŘÍZENO DNE
06.08.2025

Sdělení o existenci energetického zařízení, telekomunikačního zařízení nebo zařízení technické infrastruktury v majetku společnosti ČEZ Distribuce, a. s., pro akci:
III/30812 Rodov křiž. s III/3089 - Habřina (začátek obce)

Vážený zákazníku,

Na základě Vaší žádosti 0102381189 ze dne 06.08.2025 Vám zasíláme sdělení o existenci energetického zařízení, telekomunikačního zařízení nebo zařízení technické infrastruktury v majetku společnosti ČEZ Distribuce, a. s., ve Vámi vymezeném zájmovém území.

Dovolujeme si Vás upozornit, že **sdělení nenahrazuje** vyjádření provozovatele distribuční soustavy k projektové dokumentaci pro řízení pro povolení stavby, k připojení nového odběru, zdroje elektrické energie nebo k navýšení rezervovaného příkonu a výkonu a s výjimkou havárií ani souhlas s činností v ochranném pásmu.

Toto sdělení je platné do 06.02.2026 a je jedním z podkladů pro zpracování projektové dokumentace, pokud je taková dokumentace zpracovávána.

V majetku ČEZ Distribuce, a. s., se na Vámi uvedeném zájmovém území nachází nebo ochranným pásmem zasahuje energetické zařízení typu:

	sít' NN	sít' VN	sít' VVN
Podzemní sít'	střet		
Nadzemní sít'		střet	střet
Stanice			

V majetku ČEZ Distribuce, a. s., se na Vámi uvedeném zájmovém území nachází nebo ochranným pásmem zasahuje telekomunikační zařízení typu:

	telekomunikační zařízení
Podzemní sít'	
Nadzemní sít'	střet

Zařízení technické infrastruktury zahrnuje zejména vodovodní, kanalizační a plynové přípojky pro objekty ČEZ Distribuce a. s., a dále pak další podzemní a nadzemní zařízení sloužící pro provoz distribuční sítě. V majetku ČEZ Distribuce, a. s., se na Vámi uvedeném zájmovém území nachází nebo ochranným pásmem zasahuje zařízení technické infrastruktury:

	zařízení technické infrastruktury
Nadzemní nebo podzemní	

Energetické zařízení (mimo nadzemních sítí NN), telekomunikační zařízení a zařízení technické infrastruktury je chráněno ochranným pásmem podle § 46 zákona č. 458/2000 Sb., o podmínkách podnikání a o výkonu státní správy v energetických odvětvích a o změně některých zákonů (energetický zákon), ve znění pozdějších předpisů. Přibližný průběh tras energetických zařízení, telekomunikačního zařízení (v trase kabelového vedení může být uloženo několik kabelů energetických i komunikačních) a tras zařízení technické infrastruktury zasíláme v příloze tohoto dopisu.

ČEZ Distribuce, a. s.

Děčín, Děčín IV-Podmokly, Těpská 874/8, PSČ 405 02 | IČ: 24729035, DIČ: CZ24729035 |
zapsaná v obchodním rejstříku vedeném u Krajského soudu v Ústí nad Labem, sp. zn. B 2145 |
e-mail: info@cezdistribuce.cz, www.cezdistribuce.cz |
zasílací adresa: ČEZ Distribuce, a. s., Plzeň, Guldnerova 2577/19, PSČ 326 00

Pozn.: Uvedené právní nebo technické normy jsou uvažovány v platném znění.

PODMÍNKY PRO PROVÁDĚNÍ ČINNOSTÍ V OCHRANNÝCH PÁSMECH NADZEMNÍCH VEDENÍ

Ochranné pásmo nadzemního vedení distribuční soustavy podle § 46 odst. 1 a 3 zákona č. 458/2000 Sb., o podmínkách podnikání a o výkonu státní správy v energetických odvětvích a o změně některých zákonů (energetický zákon), ve znění pozdějších předpisů, je součástí prostor vymezených svými rovinnými vedeními po obou stranách vedení ve vodorovné vzdálenosti měřené kolmo na vedení, které činí od krajního vodiče vedení na obě jeho strany:

- a) u napětí nad 1 kV a do 35 kV včetně
 - pro vodiče bez izolace 7 metrů (resp. 10 metrů u zařízení postaveného do 31. 12. 1994, výjma lesních průseků, kde rozsah ochranného pásma i do uvedeného data činí 7 metrů),
 - pro vodiče s izolací základní 2 metry,
 - pro závěsná kabelová vedení 1 metr;
- b) u napětí nad 35 kV do 110 kV včetně
 - pro vodiče bez izolace 12 metrů (resp. 15 metrů u zařízení postaveného do 31. 12. 1994),
 - pro vodiče s izolací základní 5 metrů;
- c) u telekomunikačního zařízení 1 metr od krajního vedení.

Poznámka: Nadzemní vedení nízkého napětí (do 1 kV) není chráněno ochranným pásmem. Při činnostech prováděných v jeho blízkosti (práce v blízkosti) je nutné dodržet vzdálenosti dané ČSN EN 50110-1.

V ochranném pásmu nadzemního vedení je podle § 46 odst. 8 a 9 energetického zákona zakázáno:

1. zřizovat bez souhlasu vlastníka těchto zařízení stavby či umísťovat konstrukce a jiná podobná zařízení, jakož i uskládkovat hořlavé a výbušné látky,
2. provádět bez souhlasu vlastníka zemní práce,
3. provádět činnosti, které by mohly ohrozit spolehlivost a bezpečnost provozu těchto zařízení nebo ohrozit život, zdraví či majetek osob,
4. provádět činnosti, které by znemožňovaly nebo podstatně znesnadňovaly přístup k těmto zařízením,
5. vysazovat chmelnice a nechávat růst porosty nad výšku 3 metry.

Pokud stavba nebo stavební činnost zasahuje do ochranného pásma nadzemního vedení, je třeba požádat o písemný souhlas vlastníka nebo provozovatele tohoto zařízení na základě § 46 odst. 8 a 11 energetického zákona.

V ochranných pásmech nadzemních energetických vedení a telekomunikačního zařízení je třeba dále dodržovat následující podmínky:

1. Při pohybu nebo pracích v blízkosti elektrického vedení se nesmí osoby, předměty, prostředky nemající povahu jeřábů přiblížit k živým částem vodičů vysokého napětí blíže než 2 metry a u vodičů velmi vysokého napětí blíže než 3 metry (dle PNE 330000-6), pokud není větší vzdálenost stanovena v jiném předpisu (např. ČSN ISO 12480-1).
2. Jeřáby a jiná podobná zařízení musí být umístěny tak, aby v kterékoli poloze byly všechny jejich části mimo ochranné pásmo vedení, a musí být zamezeno vymístění lana.
3. Je zakázáno stavět budovy nebo jiné objekty a zařízení v ochranných pásmech nadzemních vedení velmi vysokého a vysokého napětí.
4. Je zakázáno provádět veškeré pozemní práce, při kterých by byla narušena stabilita podpěrných bodů (sloupů nebo stožárů).
5. Je zakázáno upevňovat antény, reklamy, ukazatele apod. pod, přes nebo přímo na stožáry elektrického vedení.
6. Dodavatel prací musí prokazatelně seznámit své pracovníky, jichž se to týká s ČSN EN 50110-1.
7. Pokud není možné dodržet body č. 1 až 4, je možné požádat příslušný provozní útvar provozovatele distribuční soustavy o další řešení (zajištění odborného dohledu pracovníka s elektrotechnickou kvalifikací dle vyhlášky č. 50/1978 Sb., resp. nařízení vlády č. 194/2002 Sb., vypnutí a zajištění zařízení, zaizolování živých částí apod.), pokud nejsou tyto podmínky již součástí jiného vyjádření ke konkrétní stavbě.
8. V případě požadavku na vypnutí zařízení po nezbytnou dobu provádění prací je nutné požádat minimálně 2 měsíce před požadovaným termínem. V případě vedení nízkého napětí je možné též požádat o zaizolování části vedení.
9. Stavba bude situována tak, aby každá její část včetně dočasných zařízení byla vzdálena nejméně 1,5 m od osy nadzemního zařízení pro elektronickou komunikaci.
10. Do vzdálenosti 1,5 metru od osy nadzemního zařízení pro elektronickou komunikaci nebudou používány mechanismy ohrožující provoz zařízení, skladovacích materiálů, zemina, prováděných postřiků nebo jiná činnost, která by mohla ohrozit bezpečnost vedení.

Případně nedodržení uvedených podmínek bude řešeno příslušným stavebním úřadem nebo nahlášeno Energetickému regulačnímu úřadu jako správní delikt ve smyslu příslušného ustanovení energetického zákona, spočívající v porušení zákazu provádět činnosti v ochranných pásmech dle § 46 uvedeného zákona.



V případě existence **podzemních** energetických zařízení, telekomunikačních zařízení nebo zařízení technické infrastruktury je povinností stavebníka alespoň 14 dní před započetím zemních prací požádat přes Distribuční portál na www.cezdistribuce.cz/djp nebo online formulář na www.cezdistribuce.cz/vyizeni-zarizeni o tzv.

vytýčení trasy podzemního zařízení, telekomunikačního zařízení nebo zařízení technické infrastruktury. O vytyčení lze požádat pouze na základě vydaného sdělení o existenci energetického zařízení, telekomunikačního zařízení nebo zařízení technické infrastruktury, a to (mimo havárií) nejpozději 30 dní před koncem jeho platnosti.

Dojde-li k obnovení podzemního vedení nebo k poškození energetického zařízení, telekomunikačního zařízení nebo zařízení související s telekomunikačním zařízením nebo zařízení technické infrastruktury ve vlastnictví ČEZ Distribuce, a. s., nahlaste nám prosím tuto skutečnost bezodkladně jako poruchu na bezplatnou linku 800 850 860.

Pokud uvažovaná **akce nebo činnost zasáhne do ochranného pásma** nadzemních vedení, trafostanic nebo telekomunikačních vedení, popř. bude po vytýčení zjištěno, že zasahuje do ochranného pásma podzemních energetických zařízení nebo telekomunikačního zařízení, je nutné požádat společnost ČEZ Distribuce, a. s., o souhlas s činností v ochranném pásmu. Jestliže uvažovaná akce vyvolá potřebu dílčí změny trasy vedení nebo přemístění některých prvků energetického zařízení nebo telekomunikačního zařízení včetně souvisejícího zařízení, je nutné včas společnost ČEZ Distribuce, a. s., požádat o přeložku zařízení podle § 47 energetického zákona.

Zároveň Vás upozorňujeme, že v zájmovém území se může nacházet také energetické zařízení, telekomunikační zařízení nebo zařízení technické infrastruktury, které není v majetku společnosti ČEZ Distribuce, a. s.

V souvislosti s výše uvedeným si Vás dovolujeme upozornit, že uvedené sdělení včetně jeho příloh obsahuje skutečnosti tvořící obchodní tajemství společnosti ČEZ Distribuce, a. s. Poskytnuté informace jsou dále také důvěrnými informacemi a obchodně citlivými informacemi společnosti ČEZ Distribuce, a. s. Z výše uvedených důvodů si Vás proto společnost ČEZ Distribuce, a. s., dovoluje upozornit, že s poskytnutými informacemi je potřeba nakládat dle platných právních předpisů, v opačném případě se vystavujete postihu ve smyslu platné právní úpravy. V této souvislosti si Vás dále dovolujeme upozornit, že požadované informace nesmí být předány, sděleny, využity, zpřístupněny, či jiným způsobem postoupeny na jakoukoli třetí osobu bez předchozího prokazatelného souhlasu společnosti ČEZ Distribuce, a. s. Informace o existenci energetického zařízení, telekomunikačního zařízení a zařízení technické infrastruktury mohou být využity pouze pro účel, pro který byly vyžádány.

S pozdravem

ČEZ Distribuce, a. s.

Děčín, Děčín IV-Podmokly

Teplická 874/8

PSČ 405 02

IČ: 24729035

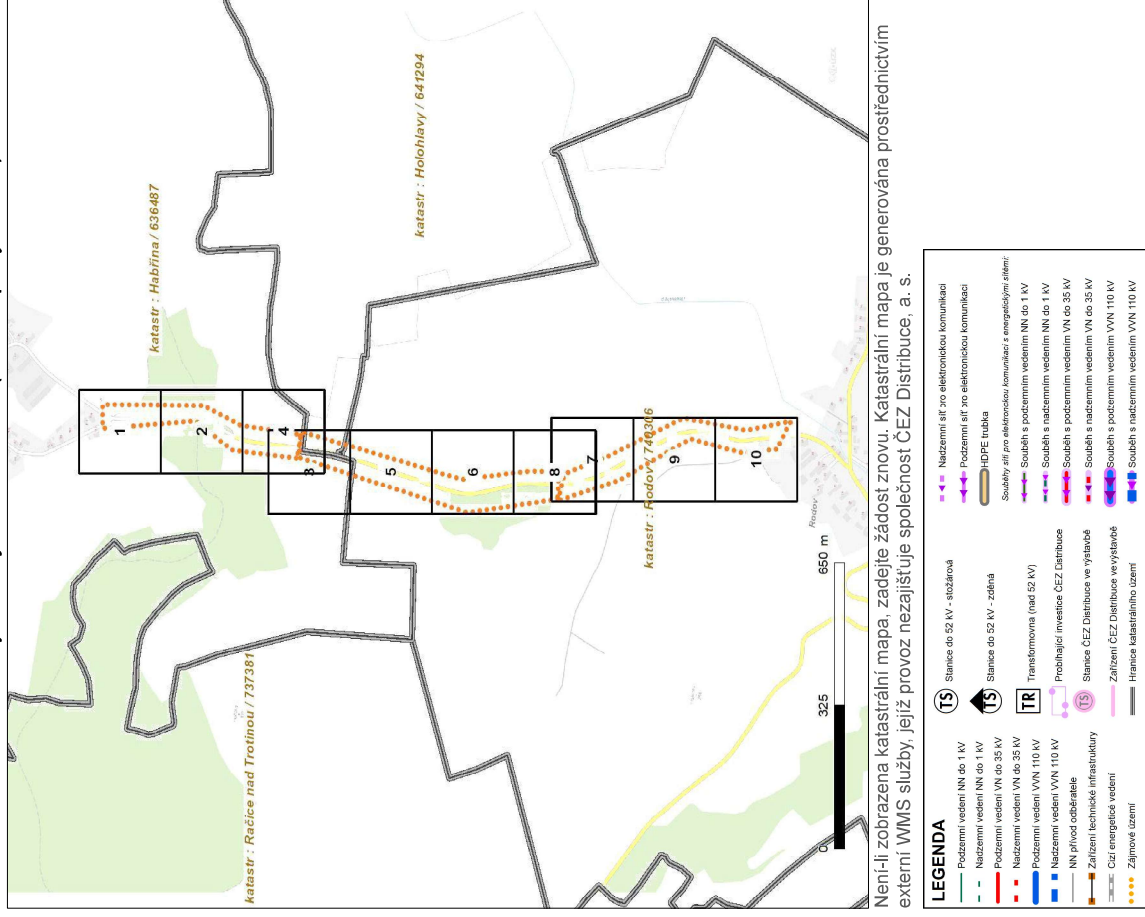
Přílohy

1. Situační výkres zájmového území
2. Podmínky pro provádění činností v ochranných pásmech energetických zařízení

Platí pouze se sdělením číslo 0102381189.

Zakreslené polohy zařízení v příloze jsou pouze informativní.

Situční výkres zájmového území (klad mapových listů)



PODMÍNKY PRO PROVÁDĚNÍ ČINNOSTÍ V OCHRANNÝCH PÁSMECH PODZEMNÍCH VEDENÍ

Ochranné pásmo podzemních vedení elektrizační soustavy do 110 kV vč. a vedení řídící, měřicí a zabezpečovací techniky je stanoveno v § 46 odst. 1 a 5 zákona č. 458/2000 Sb., o podmínkách podnikání a o výkonu státní správy v energetických odvětvích a o změně některých zákonů (energetický zákon), ve znění pozdějších předpisů, a číni:

- 1 metr po obou stranách krajního energetického kabelu
- nad 110 kV číni 3 metry po obou stranách krajního kabelu
- 0,5 metru po obou stranách krajního telekomunikačního kabelu

V ochranném pásmu podzemního vedení je podle § 46 odst. 8 a 10 energetického zákona zakázáno:

- a) zřizovat bez souhlasu vlastníka těchto zařízení stavby či umísťovat konstrukce a jiná podobná zařízení, jakož i uskláňovat hořlavé a výbušné látky,
- b) provádět bez souhlasu vlastníka zemní práce,
- c) provádět činnosti, které by mohly ohrozit spolehlivost a bezpečnost provozu těchto zařízení nebo ohrozit život, zdraví či majetek osob,
- d) provádět činnosti, které by znemožňovaly nebo podstatně znesnadňovaly přístup k těmto zařízením,
- e) vysazovat trvalé porosty a přejíždět vedení mechanismy o celkové hmotnosti nad 6 tun.

Pokud stavba nebo stavební činnost zasahuje do ochranného pásma podzemního vedení, je třeba požádat o písemný souhlas vlastníka nebo provozovatele tohoto zařízení na základě § 46 odst. 8 a 11 energetického zákona.

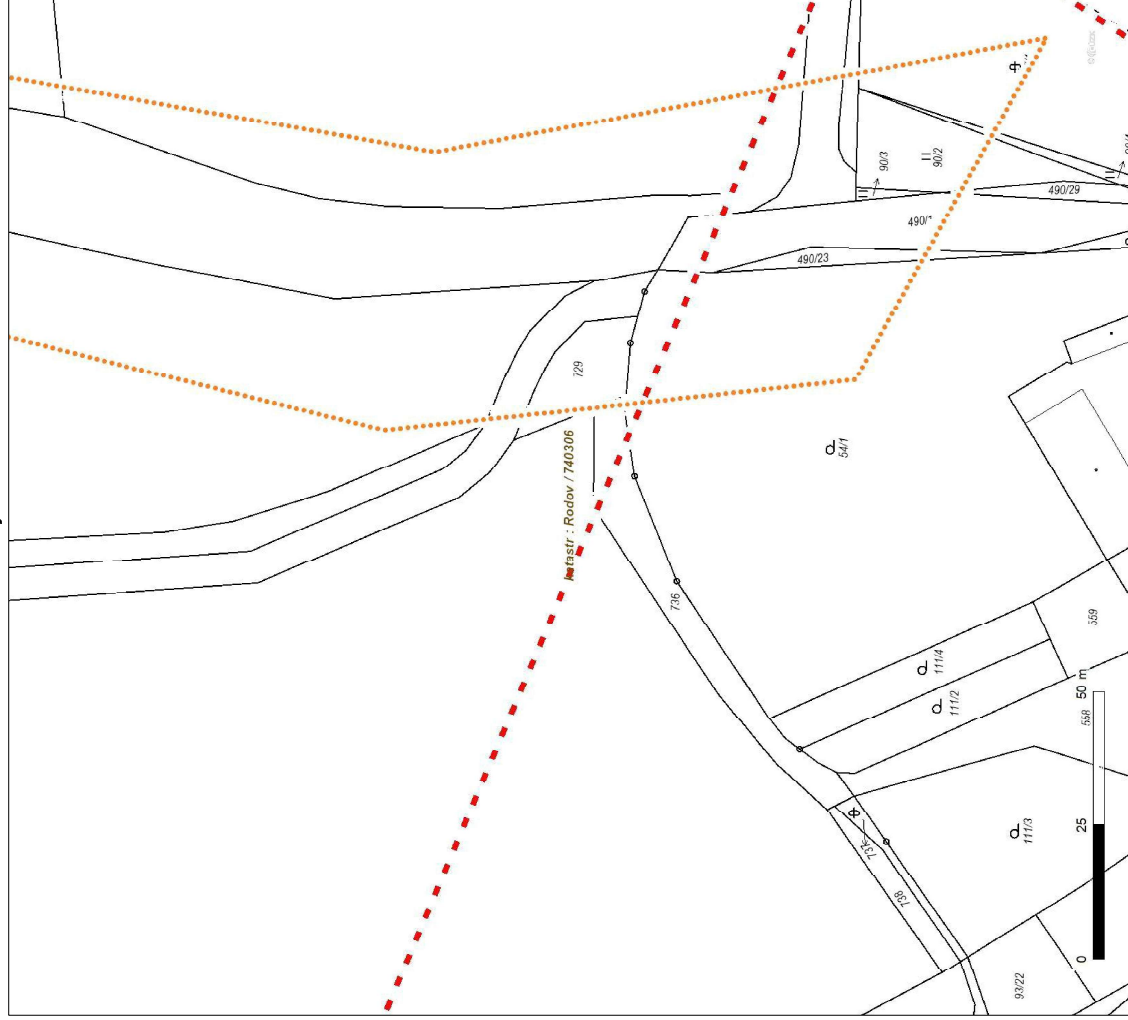
V ochranných pásmech podzemních energetických vedení a sítí pro elektronickou komunikaci je třeba dále dodržovat následující podmínky:

1. Dodavatel prací musí před zahájením prací zajistit vyčištění podzemního zařízení a prokazatelně seznámit pracovníky, již se to týká, s jejich polohou a upozornit na odchylky od výkresové dokumentace.
2. Výkopové práce do vzdálenosti 1 metr od osy (krajního) kabelu musí být prováděny ručně.
3. Zemní práce musí být prováděny v souladu s ČSN 73 6133 Návrh a provádění zemního tělesa pozemních komunikací a při zemních pracích musí být dodrženo nařízení vlády č. 591/2006 Sb., bližších minimálních požadavků na bezpečnost a ochranu zdraví při práci na staveništích.
4. Místa křížení a souběhy ostatních zařízení a staveb se zařízeními energetickými, komunikačními sítěmi pro elektronickou komunikaci nebo zařízeními technické infrastruktury musí být vyprojektovány a provedeny v souladu s platnými normami a předpisy, zejména s ČSN 33 2000-5-52, ČSN EN 50110-1, ČSN EN 50341-1, ČSN 73 6005 a PNE 33 0000-6, PNE 33 3301, PNE 34 1050.
5. Dodavatel prací musí oznámit příslušnému provozovateli distribuční soustavy zahájení prací minimálně 3 pracovní dny předem.
6. Při potřebě přejíždění trasy podzemních vedení nebo podzemních zařízení vozidly nebo mechanismy je třeba po dohodě s vlastníkem provést dodatečnou ochranu proti mechanickému poškození.
7. Manipulovat s označenými kabely pod napětím je možné pouze se souhlasem vlastníka. Odkrytá zařízení sítě pro elektronickou komunikaci včetně ochranné trubky (HDPE apod.) musí být řádně zabezpečeno při práci i proti poškození nepovolanou osobou.
8. Před záhozem kabelové trasy musí být zástupce vlastníka kabelu / ochranné trubky vyzván ke kontrole uložení. Pokud toto organizace provádějící zemní práce neprovede, vyhrazuje si provozovatel distribuční soustavy právo nechat inkriminované místo znovu odkryt.
9. Při záhozu musí být zemina pod kabely řádně udušána, kabely zapískovány a provedeno krytí proti mechanickému poškození. Podkopané kabely sítě elektronické komunikace budou podloženy ve vzdálenosti 1,5 m a zemina pod podložním musí být řádně upěchována. Pro zavešení kabelu nebude použito sousedních kabelů nebo potrubí. Kabelové spojky budou uloženy vodorovně na misku. Při práci s vysazováním a podkládáním kabelu stavebník včas vyzve k přítomnosti pracovníka pověřeného společností ČEZ Distribuce, a. s.
10. Bez předchozího souhlasu je zakázáno snižovat nebo zvyšovat vrstvu zeminy nad kabelem.
11. Každé poškození zařízení provozovatele distribuční soustavy musí být okamžitě nahlášeno na bezplatnou linku ČEZ Distribuce 800 850 860, která je Vám k dispozici 24 hodin denně, 7 dní v týdnu.
12. Ukončení stavby musí být neprodělně ohlášeno příslušnému provoznímu útvaru.
13. Po dokončení stavby provozovatel distribuční soustavy nesouhlasí s vyhlášením ochranného pásma nových rozvodů, které jsou budovány, rozhodnutím příslušného správního orgánu, protože se již jedná o práce v ochranném pásmu zařízení provozovatele distribuční soustavy. Případné opravy nebo rekonstrukce na svém zařízení nebude provozovatel distribuční soustavy provádět na výjimku z ochranného pásma nebo na základě souhlasu s činností v tomto pásmu udělenými jinými subjektem.

Případné nedodržení uvedených podmínek bude řešeno příslušným stavebním úřadem nebo nahlášeno Energetickému regulačnímu úřadu jako správní delikt ve smyslu příslušného ustanovení energetického zákona spočívající v porušení zákazu provádět činnosti v ochranných pásmech dle § 46 uvedeného zákona.

Platí pouze se sdělením číslo 0102381189.
Zakreslené polohy zařízení v příloze jsou pouze informativní.

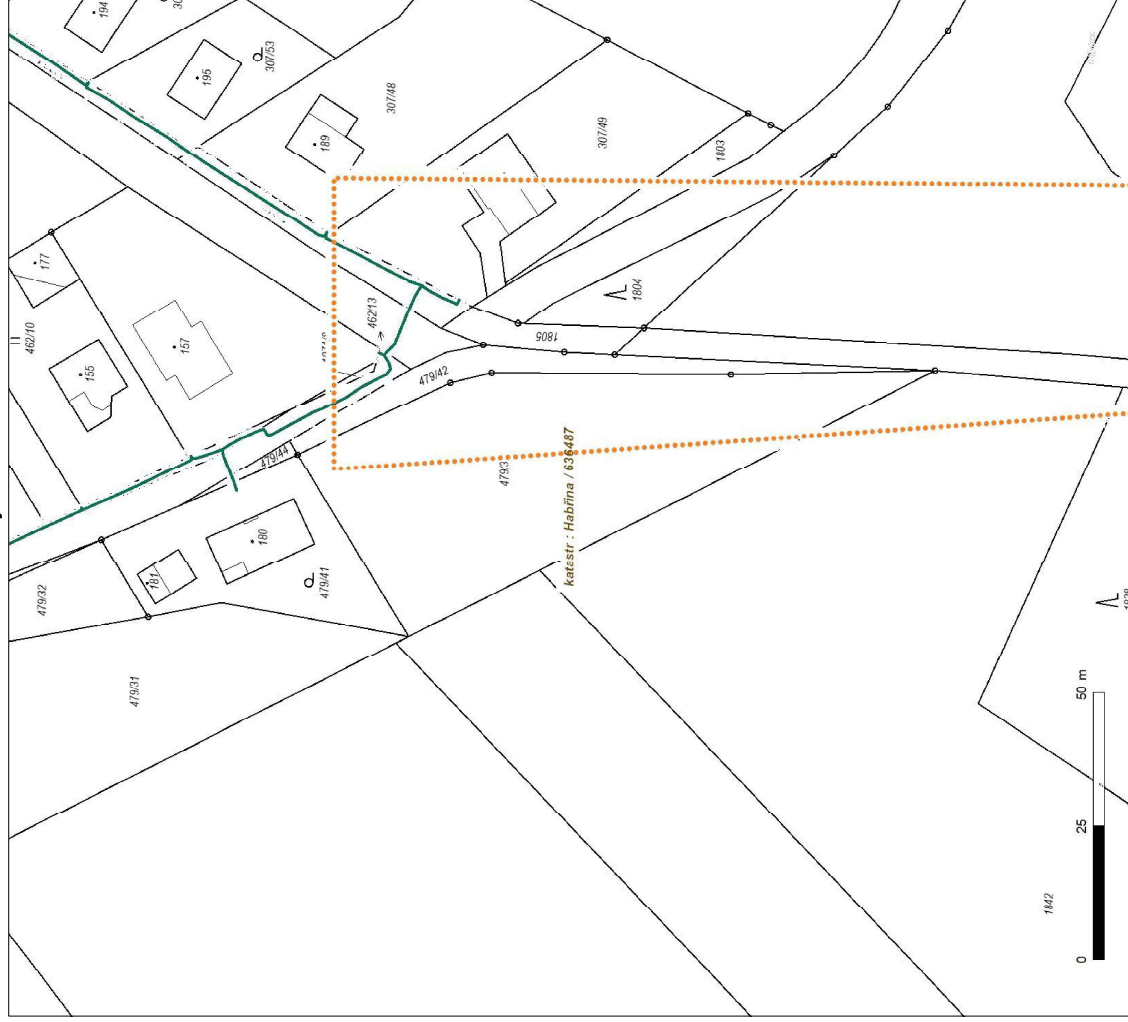
Situační výkres - list 10



Není-li zobrazena katastrální mapa, zadáte žádost znovu. Katastrální mapa je generována prostřednictvím externí WMS služby, jejíž provoz nezajišťuje společnost ČEZ Distribuce, a. s.

Platí pouze se sdělením číslo 0102381189.
Zakreslené polohy zařízení v příloze jsou pouze informativní.

Situační výkres - list 1

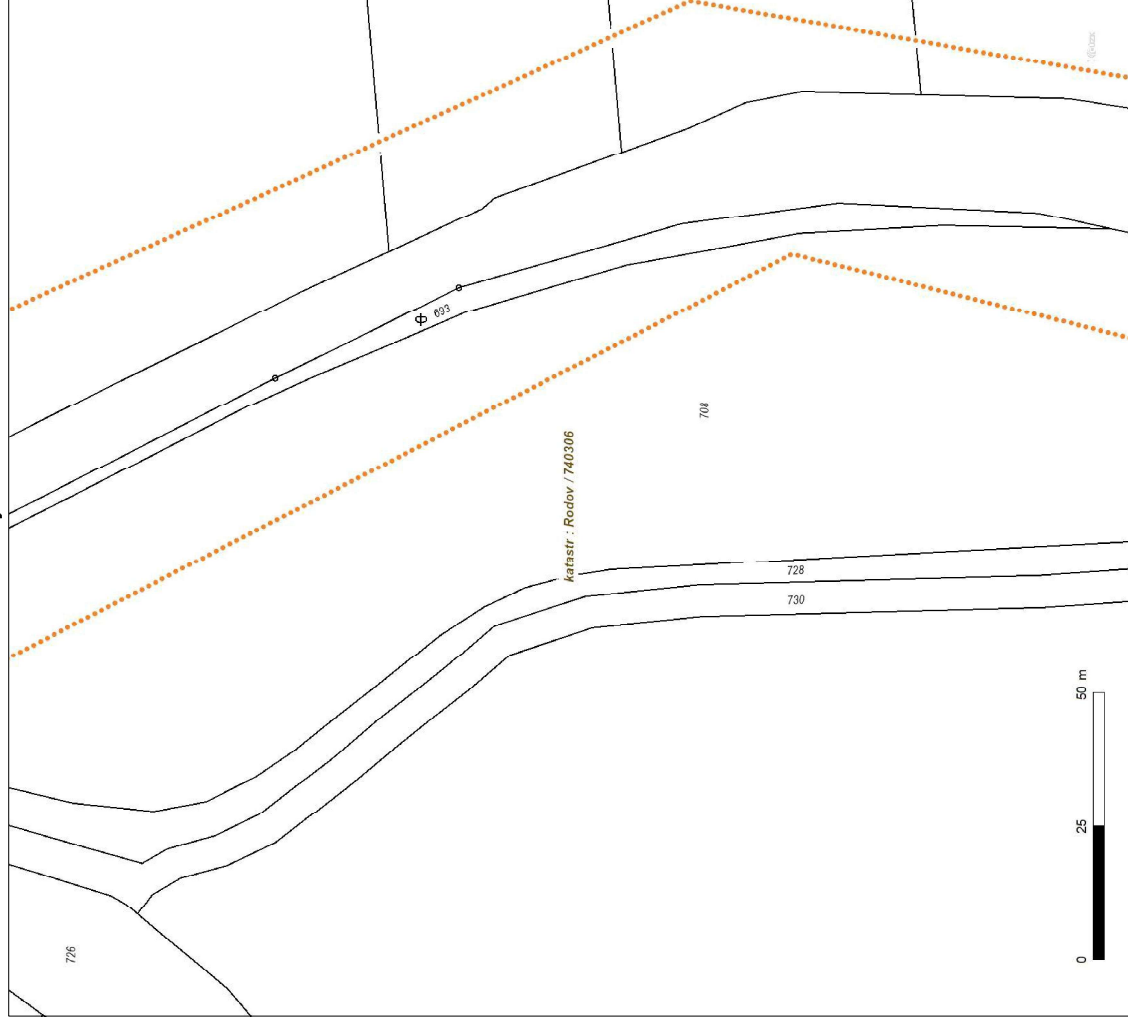


Situační výkres - list 2



Není-li zobrazena katastrální mapa, zadejte žádost znovu. Katastrální mapa je generována prostřednictvím externí WMS služby, jejíž provoz nezajišťuje společnost ČEZ Distribuce, a. s.

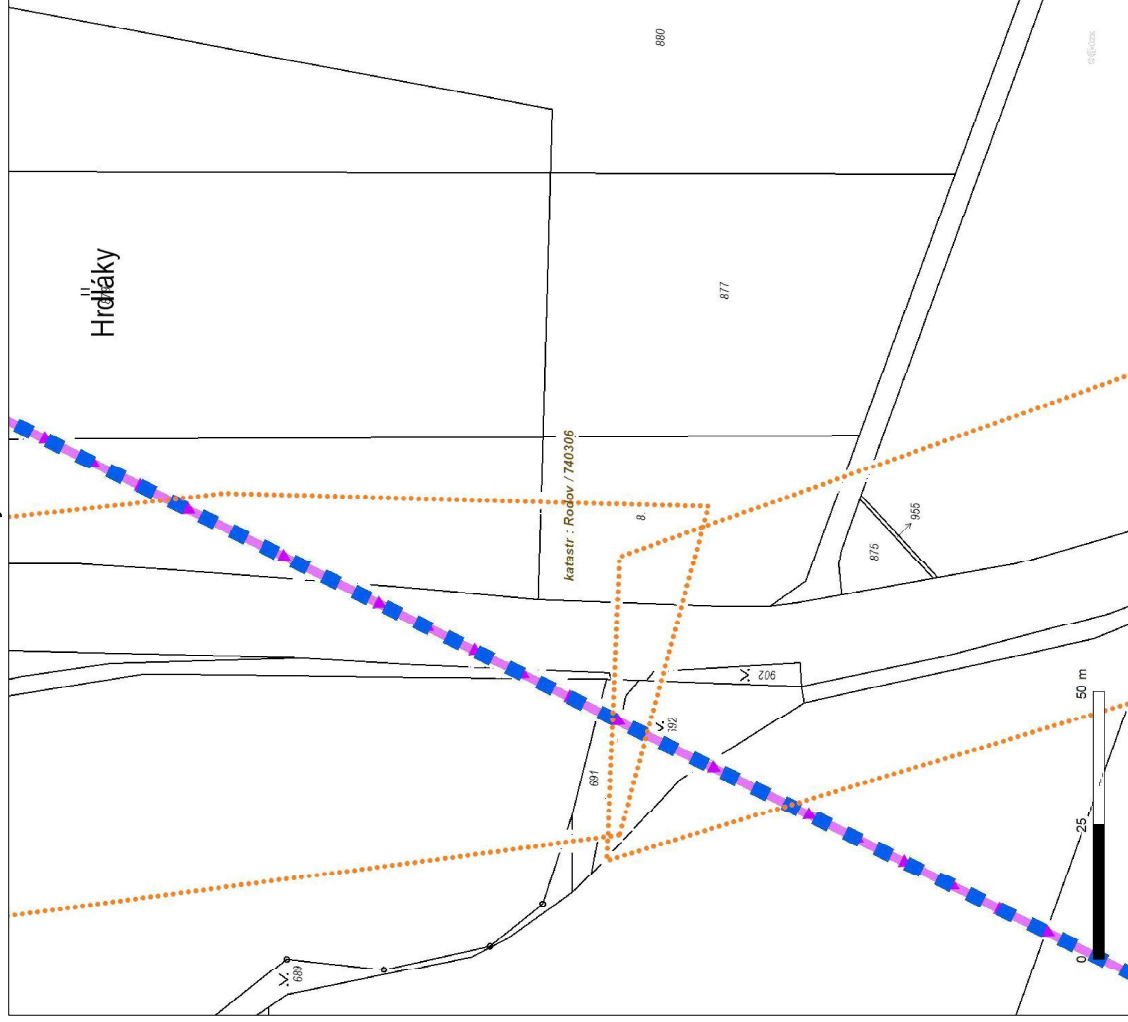
Situační výkres - list 9



Není-li zobrazena katastrální mapa, zadejte žádost znovu. Katastrální mapa je generována prostřednictvím externí WMS služby, jejíž provoz nezajišťuje společnost ČEZ Distribuce, a. s.

Platí pouze se sdělením číslo 0102381189.
Zakreslené polohy zařízení v příloze jsou pouze informativní.

Situační výkres - list 8



Není-li zobrazena katastrální mapa, zadejte žádost znovu. Katastrální mapa je generována prostřednictvím externí WMS služby, jejíž provoz nezajišťuje společnost ČEZ Distribuce, a. s.

Platí pouze se sdělením číslo 0102381189.
Zakreslené polohy zařízení v příloze jsou pouze informativní.

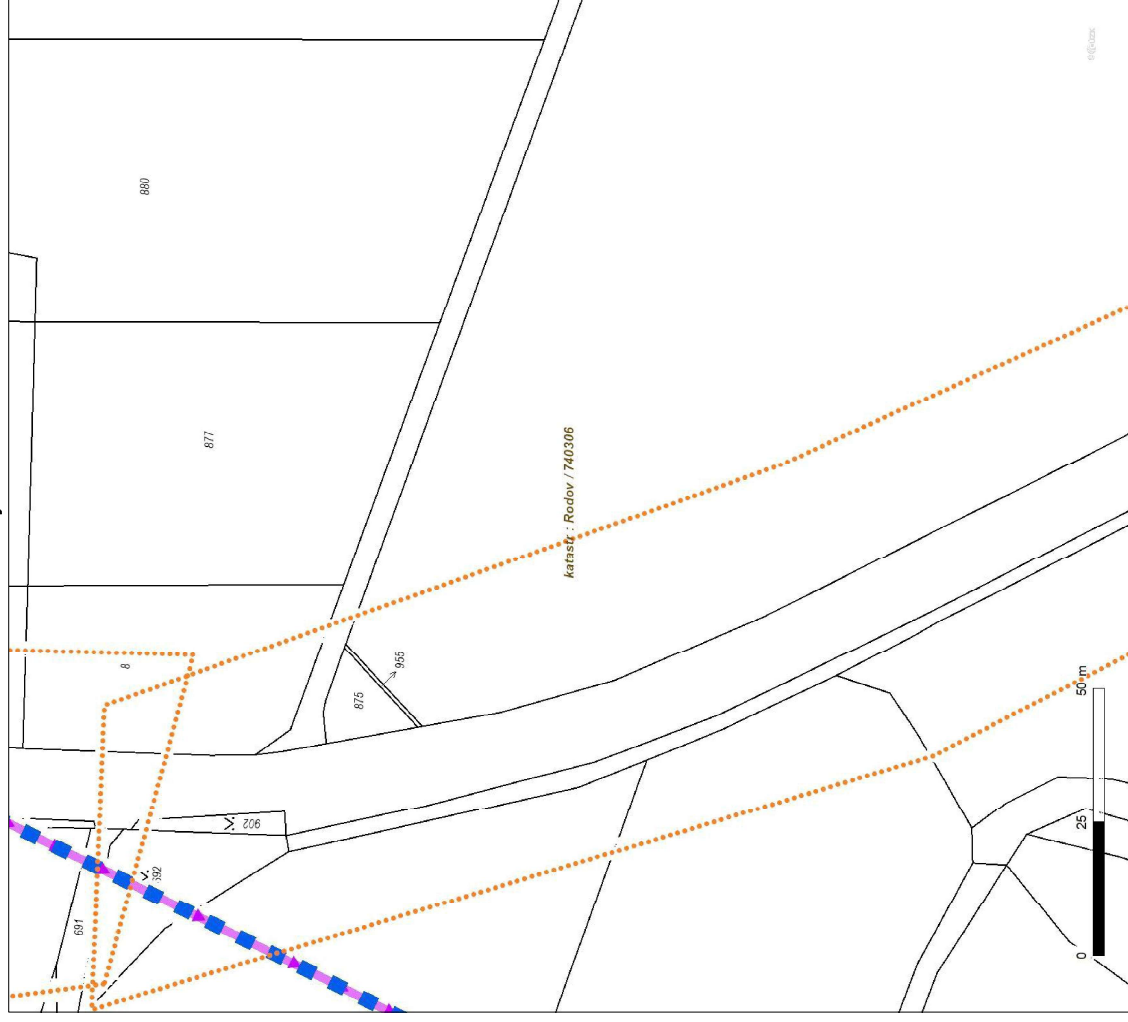
Situační výkres - list 3



Není-li zobrazena katastrální mapa, zadejte žádost znovu. Katastrální mapa je generována prostřednictvím externí WMS služby, jejíž provoz nezajišťuje společnost ČEZ Distribuce, a. s.

Situační výkres - list 4

Není-li zobrazena katastrální mapa, zadáte žádost znovu. Katastrální mapa je generována prostřednictvím externí WMS služby, jejíž provoz nezajišťuje společnost ČEZ Distribuce, a. s.

Situační výkres - list 7

Není-li zobrazena katastrální mapa, zadáte žádost znovu. Katastrální mapa je generována prostřednictvím externí WMS služby, jejíž provoz nezajišťuje společnost ČEZ Distribuce, a. s.

Platí pouze se sdělením číslo 0102381189.
Zakreslené polohy zařízení v příloze jsou pouze informativní.

Situační výkres - list 6



Není-li zobrazena katastrální mapa, zadejte žádost znovu. Katastrální mapa je generována prostřednictvím externí WMS služby, jejíž provoz nezajišťuje společnost ČEZ Distribuce, a. s.

Platí pouze se sdělením číslo 0102381189.
Zakreslené polohy zařízení v příloze jsou pouze informativní.

Situační výkres - list 5



Není-li zobrazena katastrální mapa, zadejte žádost znovu. Katastrální mapa je generována prostřednictvím externí WMS služby, jejíž provoz nezajišťuje společnost ČEZ Distribuce, a. s.