








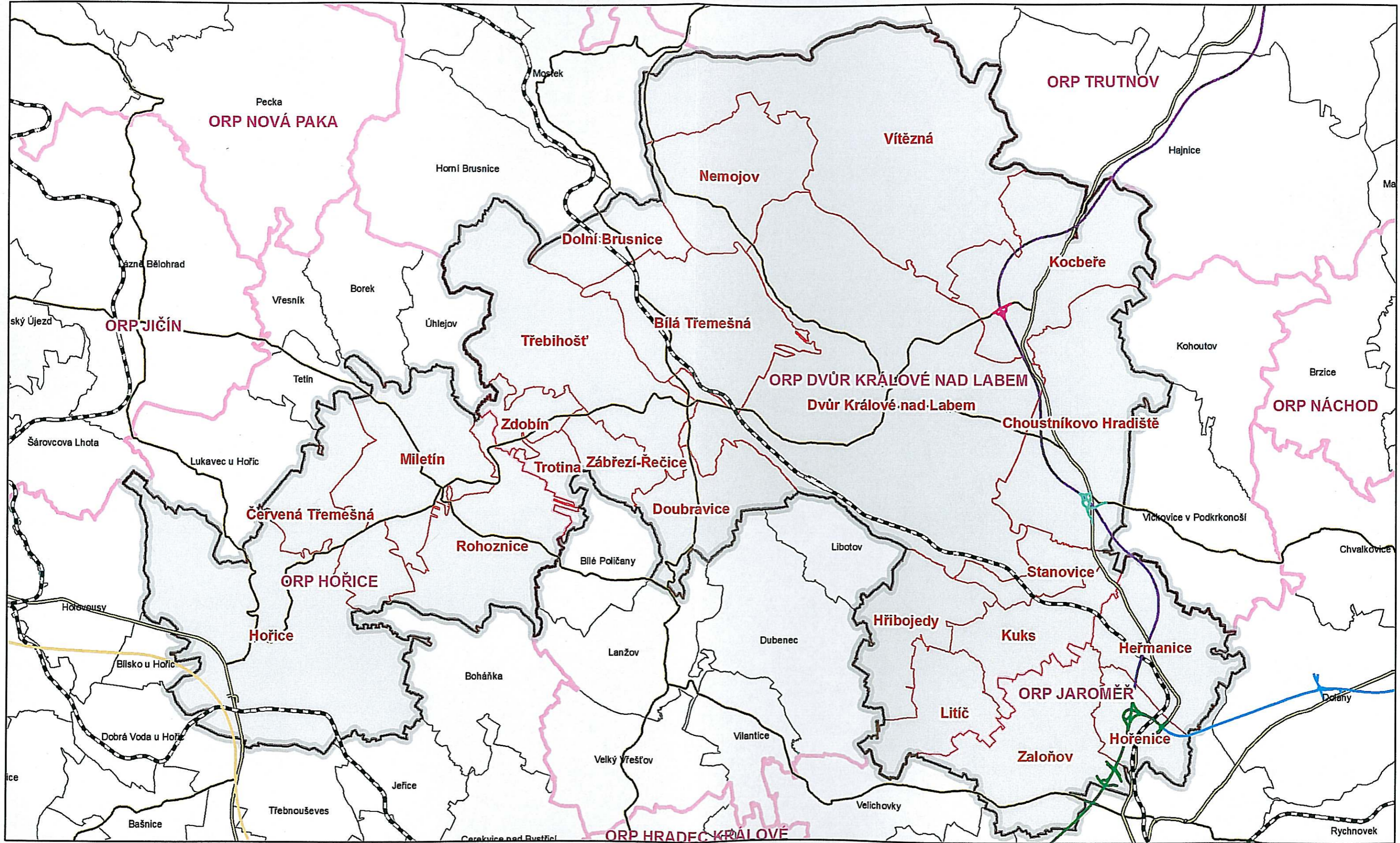
**STUDIE VYBRANÝCH PROBLÉMŮ DOPRAVNÍ INFRASTRUKTURY, OVLIVŇUJÍCÍCH NEBO PODMIŇUJÍCÍCH VYUŽITÍ A USPOŘÁDÁNÍ ÚZEMÍ VE VYBRANÉ ČÁSTI REGIONU PODKRKONOŠÍ**  
 vymezení řešeného území

příloha č. 1.1 zadávací dokumentace

-  hranice obcí kraje
-  hranice ORP
-  silnice I. třídy
-  silnice II. třídy
-  železniční trať
-  hranice území řešeného studií
-  obce v řešeném území

-  dálnice D11 - stavba 1107 vč. MÚK Jaroměř - sever
-  rychlostní silnice R35 úsek Ůlibice - Plotiště (HK)
-  rychlostní silnice R11 - stavba 1108
-  rychlostní silnice R11 stavba 1108 MUK Choustníkovo Hradiště
-  rychlostní silnice R11 stavba 1108 MUK Kocbeře
-  silnice I/33 Jaroměř - obchvat










 1:75 000



**STUDIE VYBRANÝCH PROBLÉMŮ DOPRAVNÍ INFRASTRUKTURY, OVLIVŇUJÍCÍCH NEBO PODMIŇUJÍCÍCH VYUŽITÍ A USPOŘÁDÁNÍ ÚZEMÍ VE VYBRANÉ ČÁSTI REGIONU PODKRKONOŠÍ**  
 schéma posuzovaných hlavních propojovacích směrů

příloha č. 1.2 zadávací dokumentace

↑ 1:75 000

-  hranice území řešeného studií
-  dálnice D11 - stavba 1107
-  rychlostní silnice R11 - stavba 1108
-  rychlostní silnice R35 úsek Úlibice - Plotiště (HK)
-  silnice I/33 Jaroměř - obchvat
-  mimoúrovňňové křížení
-  uzlové body (DK1 - Lipnice; DK2 - Borek; DK3 - Denisovo nám.)
-  posuzované propojovací směry - silniční
-  posuzované propojovací směry - železniční

