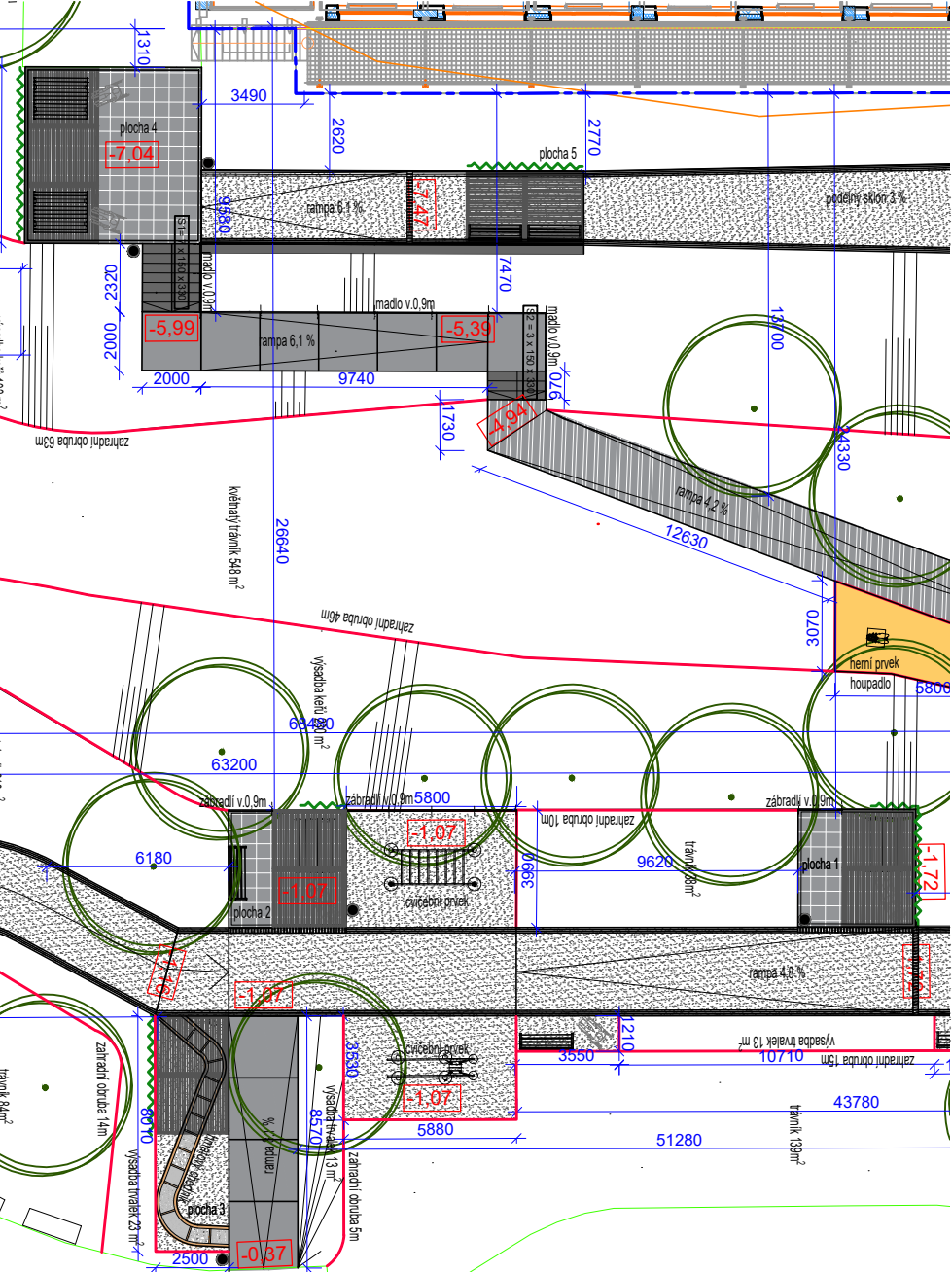



Plochy s altány, půdorys, 1:250



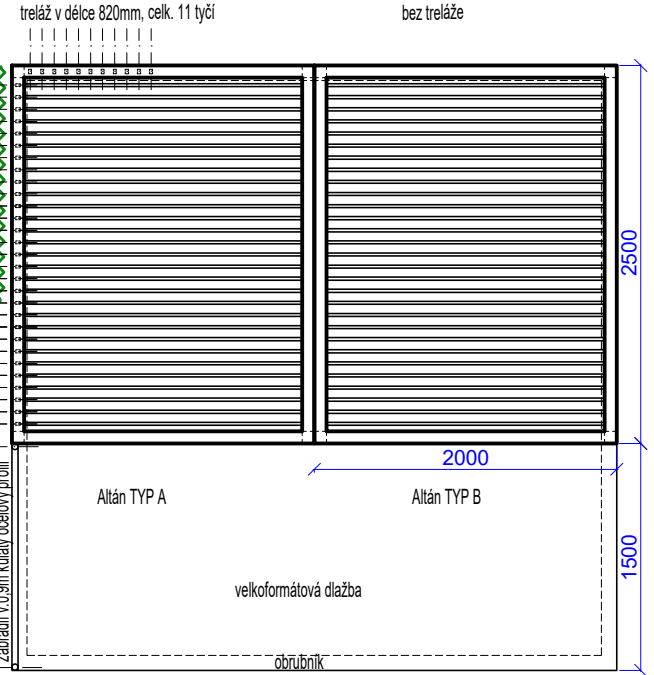
Legenda půdorys, 1:250

- Mlatový povrch - plocha 565 m2
- Dlažba betonová velkoformátová - plocha 101 m2
- Dlažba betonová zatravnovací - plocha 37 m2
- Dlažba betonová speciální - varovný pás - plocha 0,8 m2
- Plochy a rampy z litého betonu - plocha 175 m2
- Dopadové plochy EPDM - plocha 81 m2
- Schody z betonu - plocha 39 m2
- Opěrné zidky z pohledového betonu - 34 m2

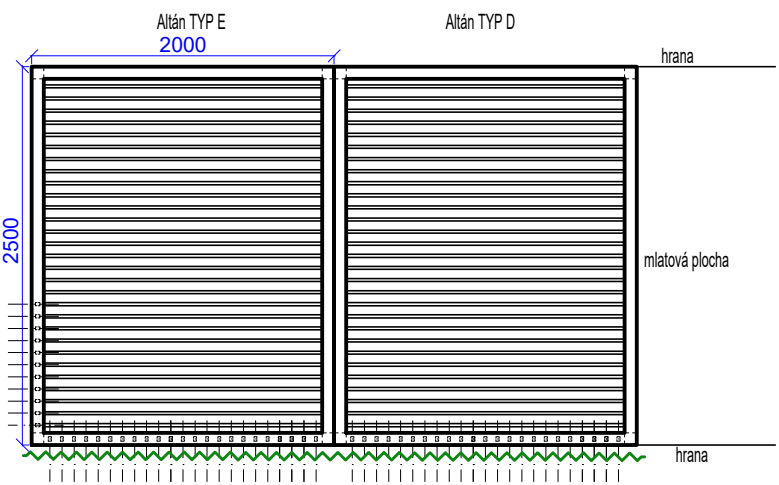
Plocha 1, půdorys, 1:50




Plocha 2, půdorys, 1:50



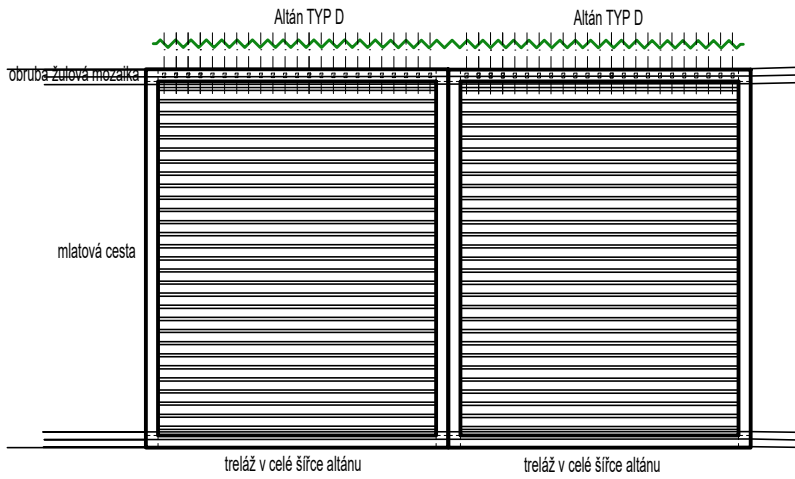
Plocha 3, půdorys, 1:50



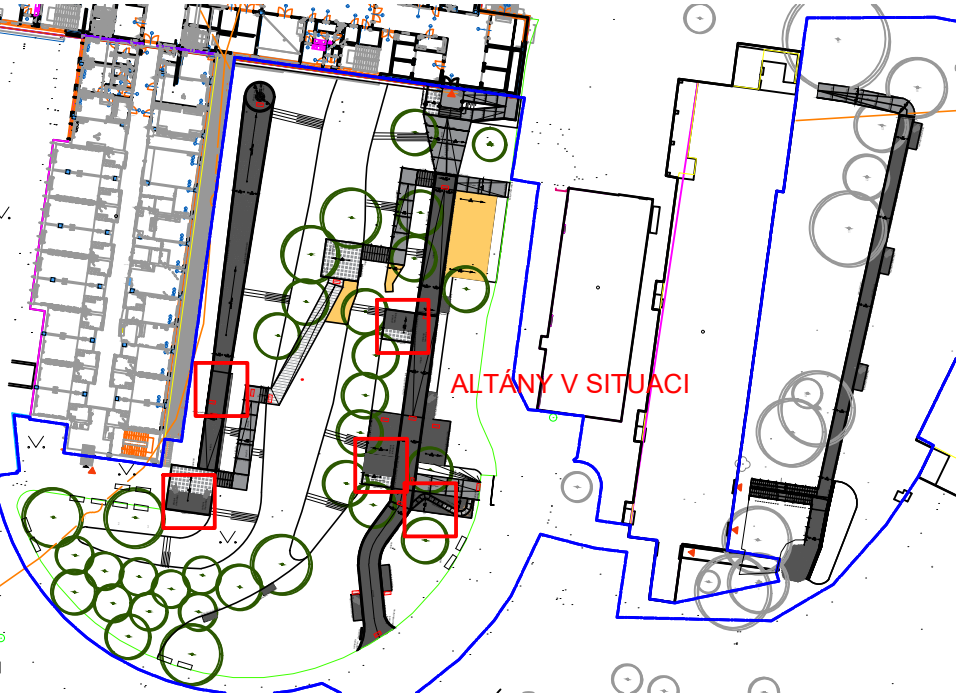
Plocha 4, půdorys, 1:50



Plocha 5, půdorys, 1:50



SITUACE, 1:1000



±0,000= 369,52 m.n.m.

LÉČIVÁ ZAHRADA

Pozn. Vyměřovací výkresy jsou podloženy RASTREM 1x1m

DOKUMENTACE PRO PROVEDENÍ STAVBY

výkres:	ALTÁNY - CELKOVÉ ŘEŠENÍ	č. výkresu č. paré	D1.2.12	Ing. Jitka Peroutka Ullwerová autorizovaný krajinný architekt, ČKA 04793 jitka.ullwerova@jitull.cz, +420 607 888 273
místo:	Purkyňova 446, Náchod	kat.ú.z.:	Náchod	vypracovali: Ing. Jitka Peroutka Ullwerová
parcely:	944/6, 1004/3, 1005/6, 942/1, 942/3, 1005/18	datum:	07/24	Všechny rozměry nutno ověřit na místě stavby. Výkres slouží pouze jako podklad pro realizaci ve smyslu finální podoby, rozvržení, volby materiálů a designu navrhovaných prvků drobné architektury. Změny oproti návrhu musí být konzultovány s autorem. Tento výkres je dílem podle autorského zákona. Žádná jeho část nesmí být rozšiřována, reprodukována, nebo ponechána třetí osobě bez písemného souhlasu autorů.
investor:	Oblastní nemocnice Náchod a.s.	měřítko:	1:50	
		formát:	2x4	
		revize:		