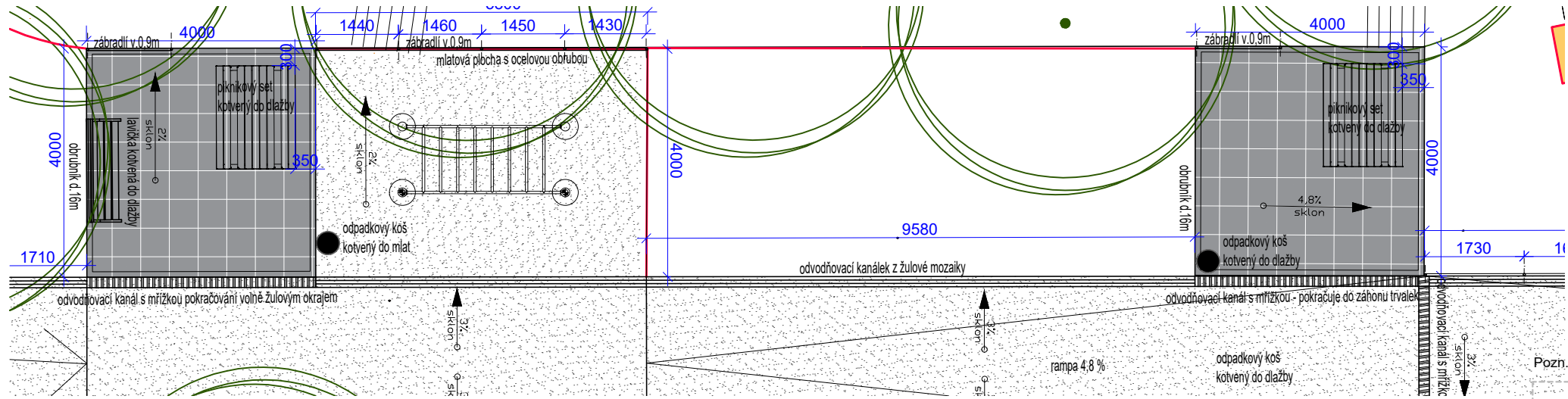


PLOCHA KS II. PODĚL HLAVNÍ KOMUNIKACE Z PAVILONU K, 1:100



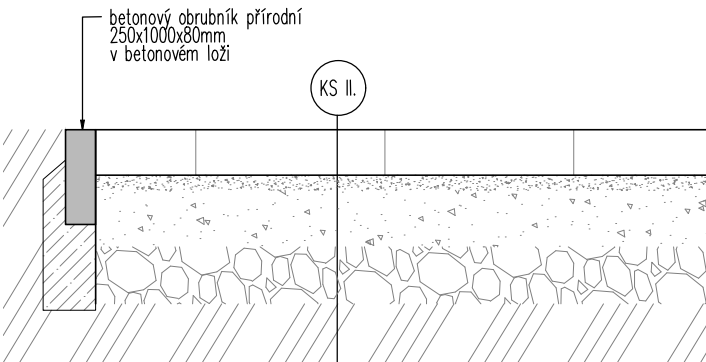
PŮDORYS, 1:250

- Mlatový povrch - plocha 565 m²
- Dlažba betonová velkoformátová - plocha 101 m²
- Dlažba betonová zatravnovací - plocha 37 m²
- Dlažba betonová speciální - varovný pás - plocha 0,8 m²
- Plochy a rampy z litého betonu - plocha 175 m²
- Dopadové plochy EPDM - plocha 81 m²
- Schody z betonu - plocha 39 m²
- Opěrné zidky z pohledového betonu - 34 m²

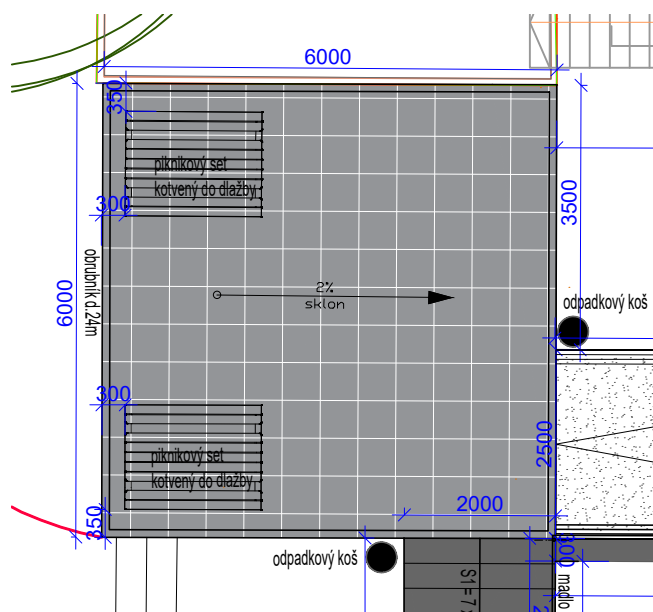
II. NÁVRH KONSTRUKCE KOMUNIKACE PRO PĚŠÍ - BETONOVÁ DLAŽBA VELKOFORMÁTOVÁ

- betonová dlažba velkoformátová přírodní 120x500x500 mm 120 mm
- drcené kamenivo, fr. 4-8mm 40 mm
- drcené kamenivo, fr. 16-32mm 150 mm
- štěrkodrt, fr. 0-32mm 150 mm
- ztuhlá pláň (min. 40MPa)

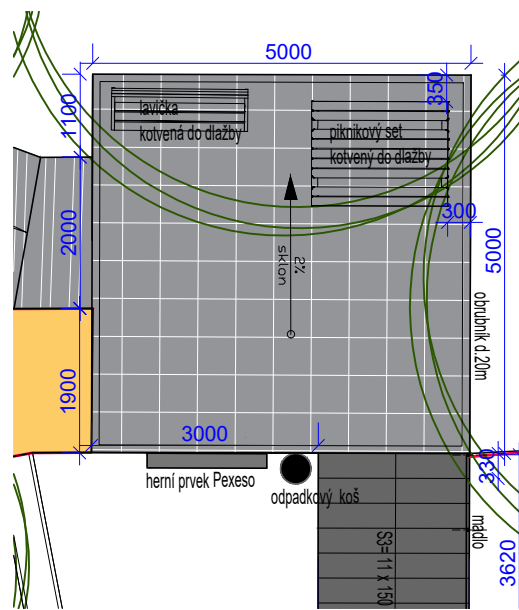
KS II. ŘEZ 1:20



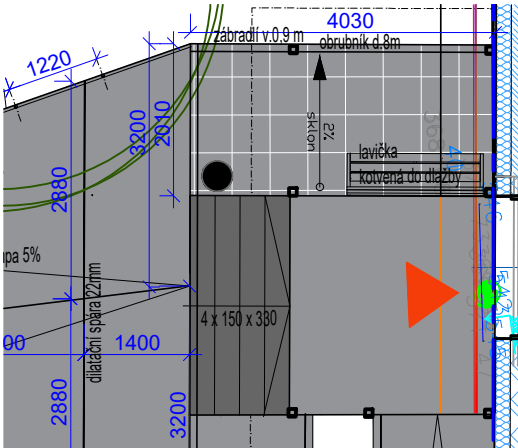
PLOCHA KS II. U PAVILONU J, 1:100



PLOCHA KS II. POD SKLUZAVKOU, 1:100



PLOCHA KS II. U VSTUPNÍ RAMPY, 1:100



LEGENDA ŘEZY, 1:50

- ocelová pásovina - 100x10mm
- Prefabrikované prvky
- Rostlý terén
- Výkopy
- substrát/ornice
- ztuhlý zásep
- praný kačírek fr. 8/16
- praný kačírek fr. 16/32
- praný kačírek fr. 32/125
- drcené kamenivo fr. 4-8mm
- drcené kamenivo fr. 8-16mm
- drcené kamenivo fr. 16-32mm
- drcené kamenivo fr. 32-64mm
- hlinito-písečný povrch, fr. 0-4mm
- štěrkodrt 0-32
- štěrkodrt 0-63

- písek
- praný štěr dekorativní
- prostý beton
- suchá zídka
- ztracené bednění
- zdivo
- pohledový beton
- železobeton
- dřevo
- kámen
- gabion
- mulčovací borka
- filtrační vrstva zelené střechy
- drenážní a akumulární vrstva
- ochranná vrstva hydroizolace zelené střechy

±0,000= 369,52 m.n.m.

LÉČIVÁ ZAHRADA

DOKUMENTACE PRO PROVEDENÍ STAVBY

Pozn. Vyměřovací výkresy jsou podloženy RASTREM 1x1m

výkres: ZPEVNĚNÉ PLOCHY
místo: Purkyňova 446, Náchod kat.ú.z.: Náchod
parcely: 944/6, 1004/3, 1005/6, 942/1, 942/3, 1005/18
investor: Oblastní nemocnice Náchod a.s.

č. výkresu č. paré D1.2.2
Ing. Jitka Peroutka Ullwerová
autorizovaný krajinský architekt, ČKA 04793
jitka.ullwerova@jitul.cz, +420 607 888 273

datum 07/24
měřítko 1:250
formát 4x4
revize
vypracovali: Ing. Jitka Peroutka Ullwerová
Všechny rozměry nutno ověřit na místě stavby. Výkres slouží pouze jako podklad pro realizaci ve smyslu finální podoby, rozvržení, volby materiálů a designu navrhovaných prvků drobné architektury. Změny oproti návrhu musí být konzultovány s autorem. Tento výkres je dílem podle autorského zákona. Žádná jeho část nesmí být rozšiřována, reprodukována, nebo ponechána třetí osobě bez písemného souhlasu autorů.

Pozn.: Výkres neslouží jako výrobní dokumentace, ale jako podklad pro realizaci ve smyslu finální podoby, rozvržení, volby materiálů a designu navrhovaných prvků drobné architektury. Všechny technické a výrobní postupy budou navrženy realizací firmou tak, aby byla připravena a ochotna za vykonané dílo nést zodpovědnost a poskytnout standardní záruku. Výrobní dokumentace bude předložena architektovi k odsouhlasení a všechny změny oproti návrhu budou konzultovány s projektantem. Všechny rozměry musí být ověřeny na stavbě před započetím výroby.
VŠECHNY INŽENÝRSKÉ SÍTĚ NA ŘEŠENÉM ÚZEMÍ MUSÍ BYT VYTVOŘENY REALIZAČNÍ FIRMOU PŘED ZAPOČETÍM VEŠKÝCH PRACÍ!