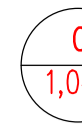
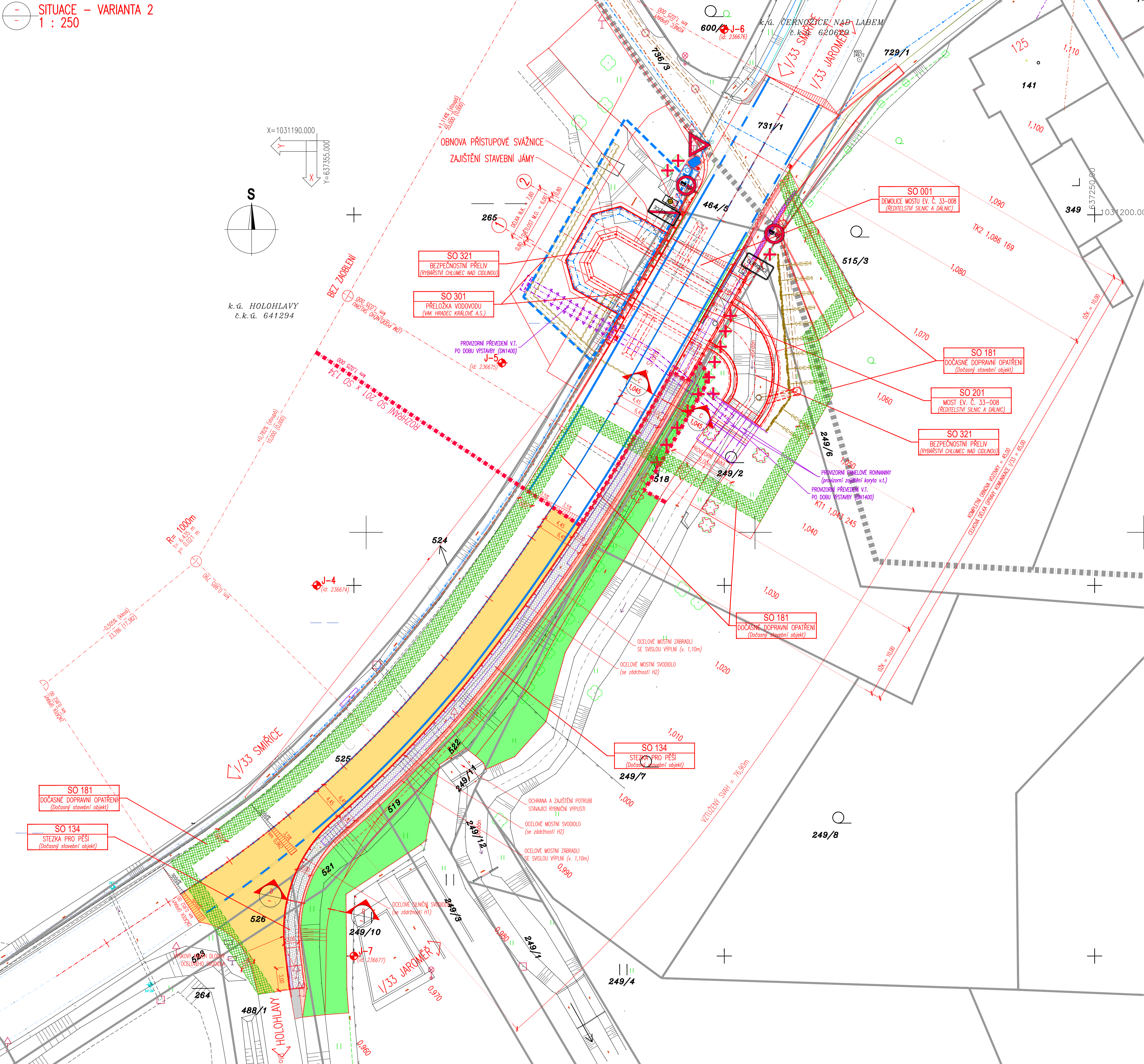
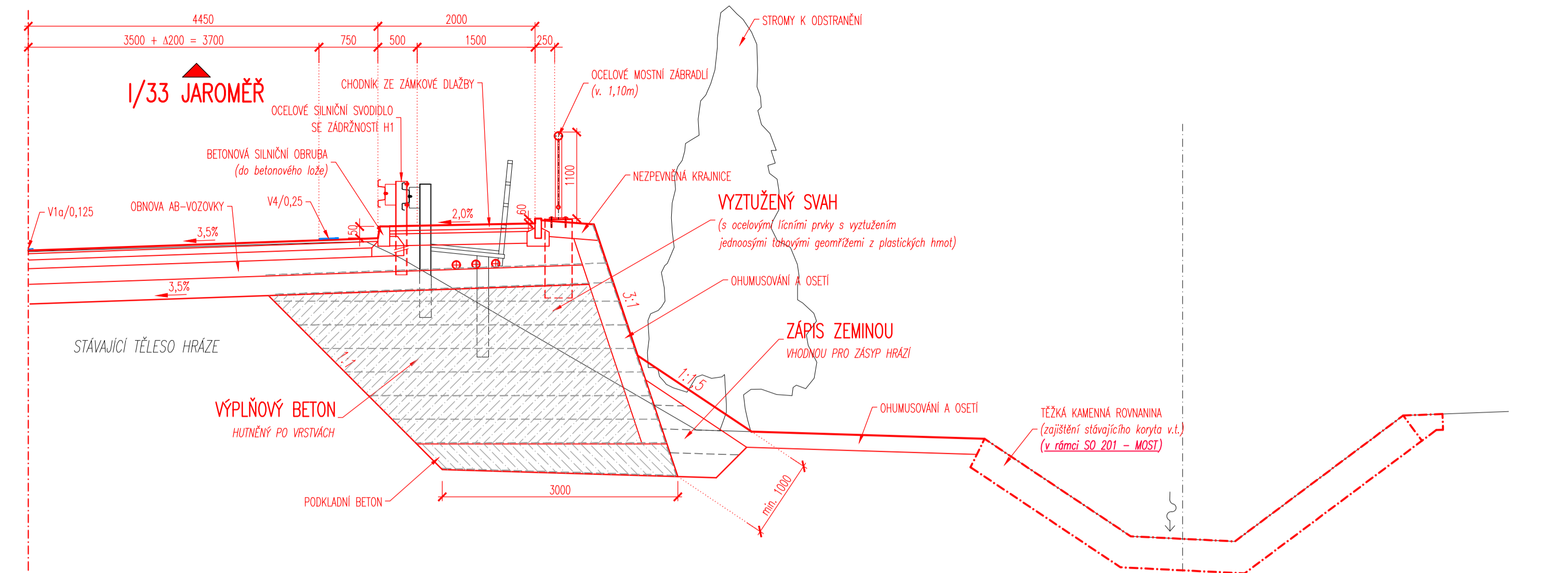


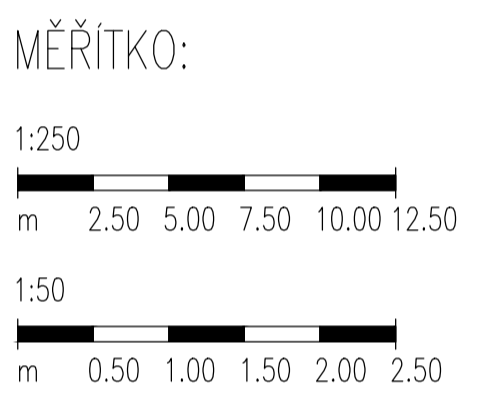
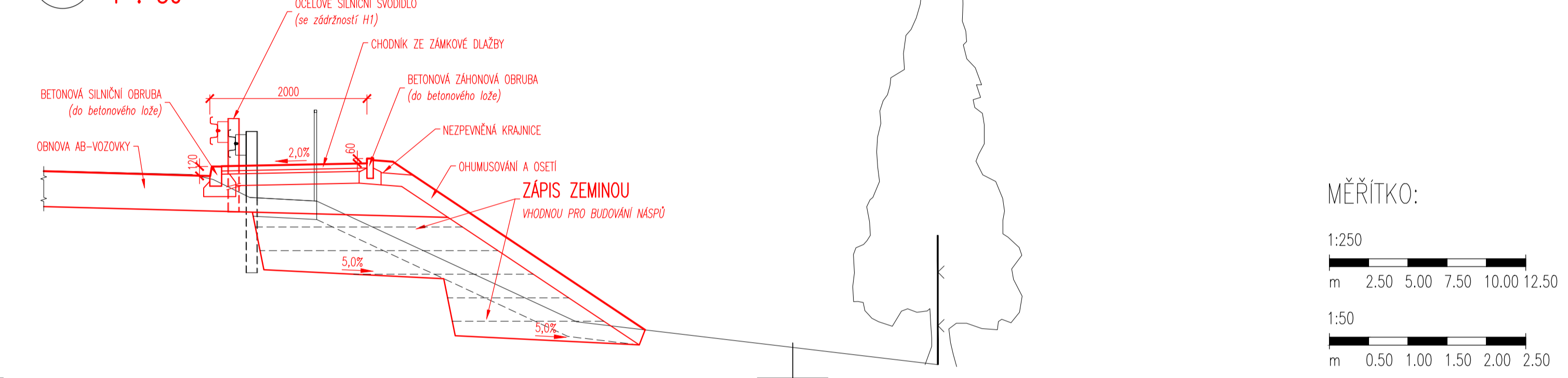
SITUACE – VARIANTA 2  
1 : 250



PŘÍČNÝ ŘEZ – VARIANTA 2  
km 1,045 00 (1:50)



PŘÍČNÝ ŘEZ  
1 : 50



#### LEGENDA STÁVAJÍCÍCH INŽENÝRSKÝCH SÍTÍ:

- SDĚLOVACÍ VEDENÍ PODZEMNÍ (metalická trasa) – CETIN a.s.
- SDĚLOVACÍ VEDENÍ NADZEMNÍ – CETIN a.s.
- EL. NN VEDENÍ PODZEMNÍ (neprovázované) – VAK HK a.s. (Královéhradecká provozní a.s.)
- STÁVAJÍCÍ EL. NN VEDENÍ NADZEMNÍ (do 1kV) – ČEZ Distribuce a.s.
- STÁVAJÍCÍ EL. NN-VO VEDENÍ PODZEMNÍ (do 1kV) – Obec Černožice
- VODOVODNÍ POTRUBÍ DN150 LT, DN150 PVC – VAK HK a.s. (Královéhradecká provozní a.s.)
- PODZEMNÍ STL. PLYNOVOD – GasNet s.r.o.
- DEŠŤOVÉ KANALIZACE (od odvětví D11) – ŘEDITELSTVÍ SILNIC A DÁLNIC ČR

#### LEGENDA NAVRHOVANÝCH INŽENÝRSKÝCH SÍTÍ:

- SO 301: TRVALÁ STRANOVÁ PŘELOŽKA VODOVODU – VAK HK a.s. (Královéhradecká provozní a.s.)
- LEGENDA PROVIZORNÍCH TRAS INŽENÝRSKÝCH SÍTÍ:
- SO 301: PROVIZORNÍ STRANOVÁ PŘELOŽKA VODOVODU – VAK HK a.s. (Královéhradecká provozní a.s.)

#### LEGENDA POVRCHŮ:

- STÁVAJÍCÍ KONSTRUKCE
- ASFALTO-BETONOVÁ VOZOVKA
- CHODNÍK NA PŘEDMOSTÍCH
- TEŽKÁ KAMENNÁ ROVNANINA S UROVNÁNÍM LICE A VYKLOUVÁNÍM SPÁR
- ŽE. MONOLITICKÉ RÍMSY NA MOSTĚ
- NEZPEVNĚNÁ KRAJNICE NA PŘEDMOSTÍCH
- OHUMUSOVÁNÍ A OSETI
- NOVÁ KONSTRUKCE
- PROVIZORNÍ LAJKA A STEZKA PRO PĚŠÍ (SO 181)

#### LEGENDA – STÁVAJÍCÍ STAV:

- STÁVAJÍCÍ STAV
- STÁVAJÍCÍ STAV – BUDOVI
- HRANICE PARCEL DLE KATASTRÁLNÍ MAPY
- HRANICE KATASTRÁLNÍCH ÚZEMÍ
- PARCELNÍ ČÍSLO DLE KATASTRÁLNÍ MAPY

#### LEGENDA – NAVRHOVANÝ STAV:

- NAVRHOVANÝ STAV
- SNĚŽNÝ OBRUBNÍK NA 20mm
- NAVRHOVANÁ ULIČNÍ VÝPUST
- OCHRANA STROMŮ (dle ČSN 83 9061)
- STROMY URČENÉ K ODSTRANĚNÍ
- ROZHRANÍ STAVEBNÍCH OBJEKTŮ

#### LEGENDA PRŮZKUMNÝCH PRACÍ:

- J-5
- POLOHA VRTO IG-PRŮZKUMU

#### SEZNAM STAVEBNÍCH OBJEKTŮ:

- SO 001 – DEMOLICE MOSTU EV. Č. 33–008
- SO 181 – DOČASNÉ DOPRAVNÍ OPATŘENÍ
- SO 134 – STEZKA PRO PĚŠÍ
- SO 201 – MOST EV. Č. 33–008
- SO 301 – PŘELOŽKA VODOVODU

SOUŘADINOVÝ SYSTÉM: S-JTSK		VÝŠKOVÝ SYSTÉM: BvM	
KRESLIL:	KOLEKTIV		
ZPRACOVAL:	ING. FRANTIŠEK DOUBRAVSKÝ		
TECHNICKÁ KONTROLA:	ING. JAN BURSA		
ZODPOVĚDNÝ PROJEKTANT:	ING. JAN BURSA		
HLAVNÍ PROJEKTANT:	ING. FRANTIŠEK DOUBRAVSKÝ		
KRAJ: KRÁLOVÉHRADECKÝ	OKRES: HRADEC KRÁLOVÉ		
INVESTOR: KRÁLOVÉHRADECKÝ KRAJ	OBEC: HOLOHLAVY, ČERNOŽICE		
AKCE:	1/33 ČERNOŽICE, MOST EV. Č. 33–008 SO 134 – STEZKA PRO PĚŠÍ		
OBJEKT: B. VÝKRESOVÁ ČÁST		STUPEŇ: TECHNICKÁ STUDIE	
OBSAH:		ZAK.ČÍSLO: 3007–23–1	
		ARCHIVNÍ ČÍSLO: 3007	
		DATUM: 06/2024	
		FORMAT: 10x44	
		MĚŘÍTKO: 1 : 250; 50	
		ČÍSLO DOPRAVY: ČÍSLO PŘÍLOHY: B.4.	
STEZKA PRO PĚŠÍ – VARIANTA 2			

B.  
STUDIE

