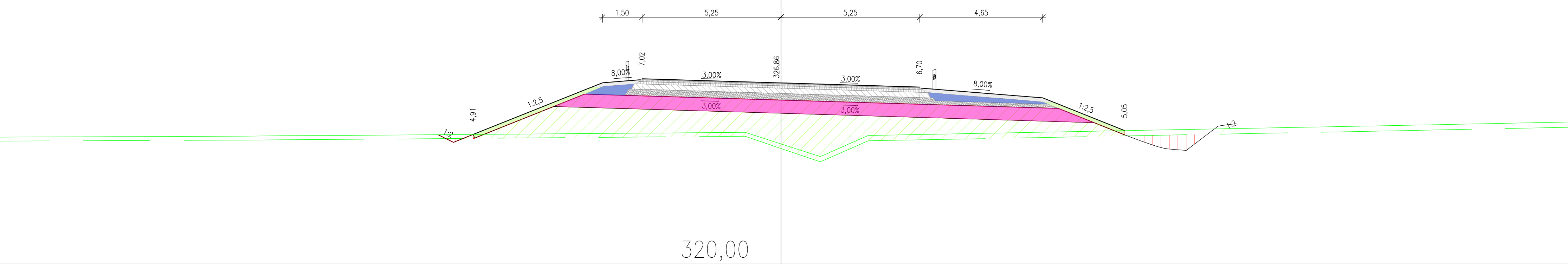


SO 101: km 1,481–1,712 (N7–2)

PR: 1

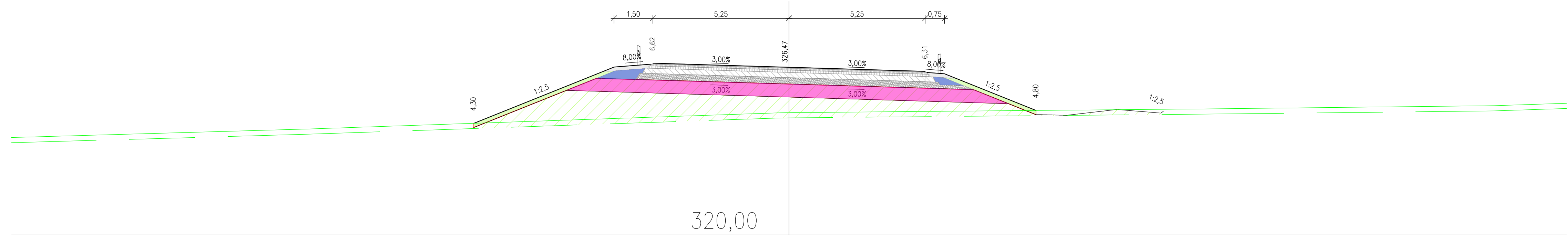
km 1,481 00



km 1,481000			
Materiál	Plocha	Objem	Celkový objem
Výkop	1,11	0,00	0,00
Násyp	32,25	0,00	0,00
AZ	9,59	0,00	0,00
Dosypávka krajnice	1,26	0,00	0,00

PR: 5

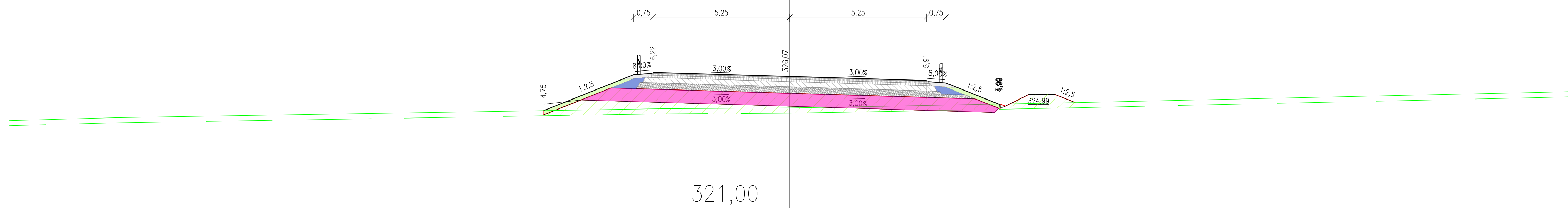
km 1,560 00



km 1,560000			
Materiál	Plocha	Objem	Celkový objem
Výkop	0,00	2,98	36,98
Násyp	25,69	529,20	2315,83
AZ	7,90	172,01	734,09
Dosypávka krajnice	0,65	18,51	91,93

PR: 9

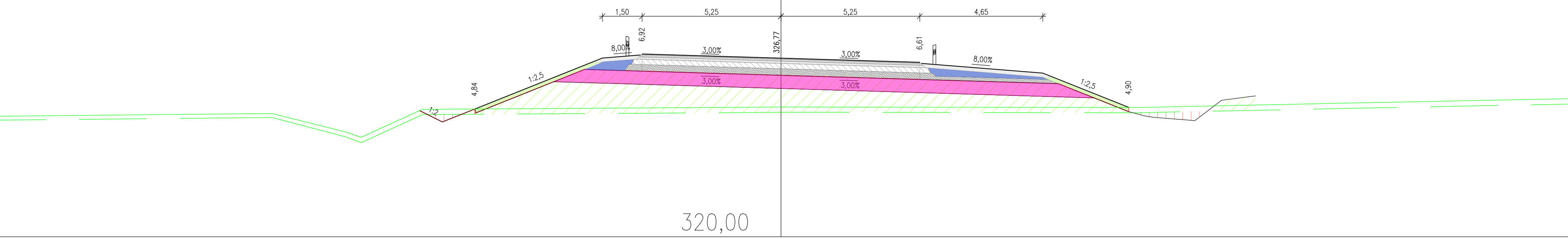
km 1,639 00



km 1,640000			
Materiál	Plocha	Objem	Celkový objem
Výkop	0,00	0,00	36,98
Násyp	13,06	306,08	3995,42
AZ	7,57	151,94	1348,51
Dosypávka krajnice	0,46	9,14	132,19

PR: 2

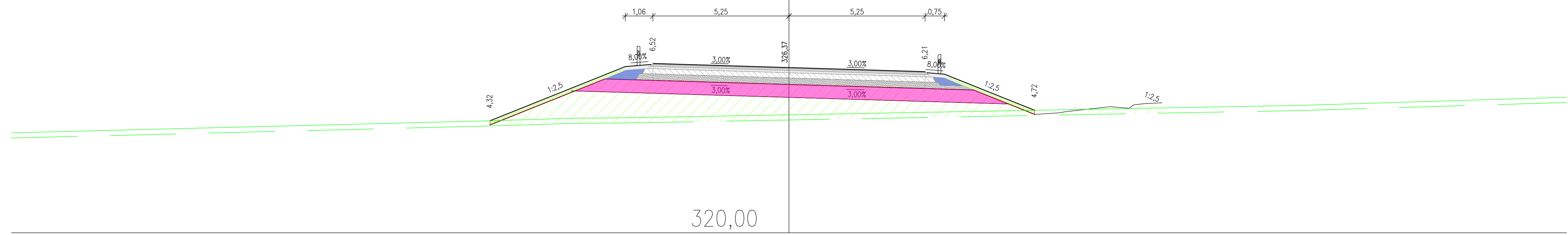
km 1,500 00



km 1,500000			
Materiál	Plocha	Objem	Celkový objem
Výkop	0,76	17,54	17,54
Násyp	30,38	594,64	594,64
AZ	9,59	181,90	181,90
Dosypávka krajnice	1,26	23,82	23,82

PR: 6

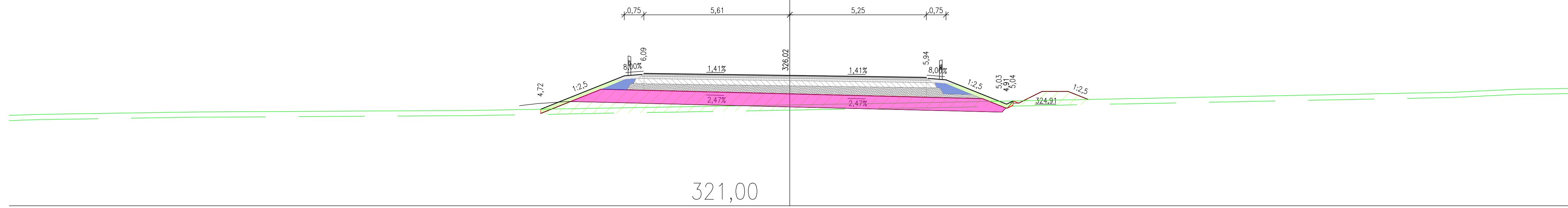
km 1,580 00



km 1,580000			
Materiál	Plocha	Objem	Celkový objem
Výkop	0,00	0,00	36,98
Násyp	25,63	513,72	2829,56
AZ	7,74	156,43	890,52
Dosypávka krajnice	0,54	11,97	103,90

PR: 10

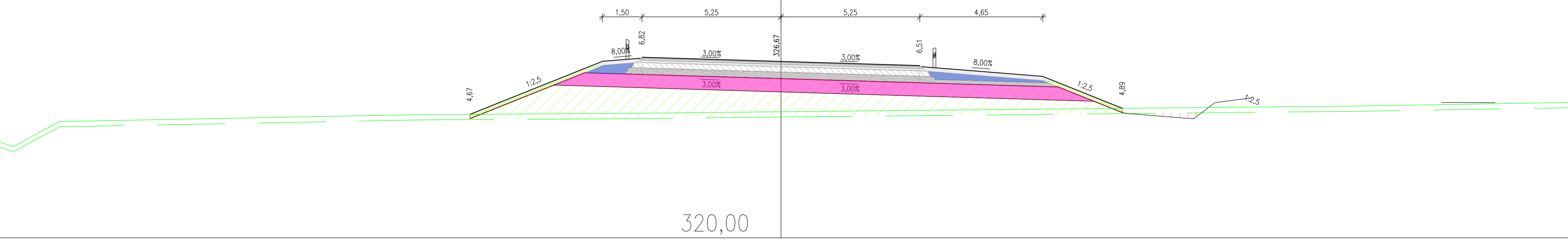
km 1,650 00



km 1,650000			
Materiál	Plocha	Objem	Celkový objem
Výkop	0,01	0,06	37,04
Násyp	11,49	122,75	4118,17
AZ	7,91	77,40	1425,90
Dosypávka krajnice	0,57	5,14	137,33

PR: 3

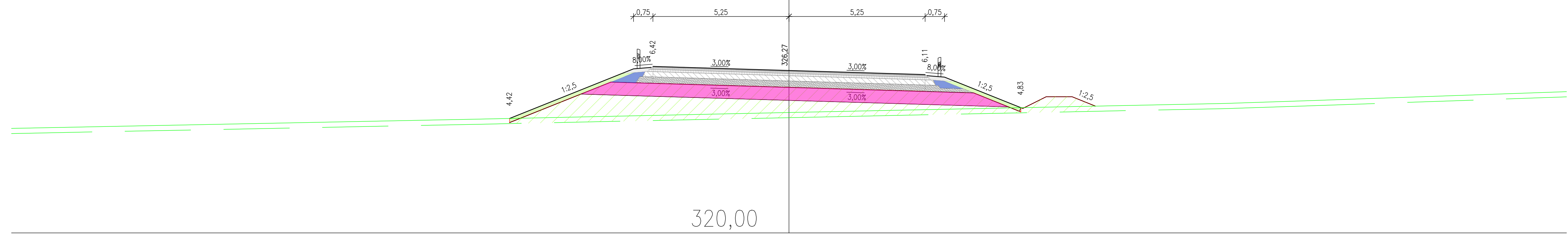
km 1,520 00



km 1,520000			
Materiál	Plocha	Objem	Celkový objem
Výkop	0,30	10,50	28,04
Násyp	30,83	611,83	1206,47
AZ	9,59	191,47	373,37
Dosypávka krajnice	1,26	25,07	48,89

PR: 7

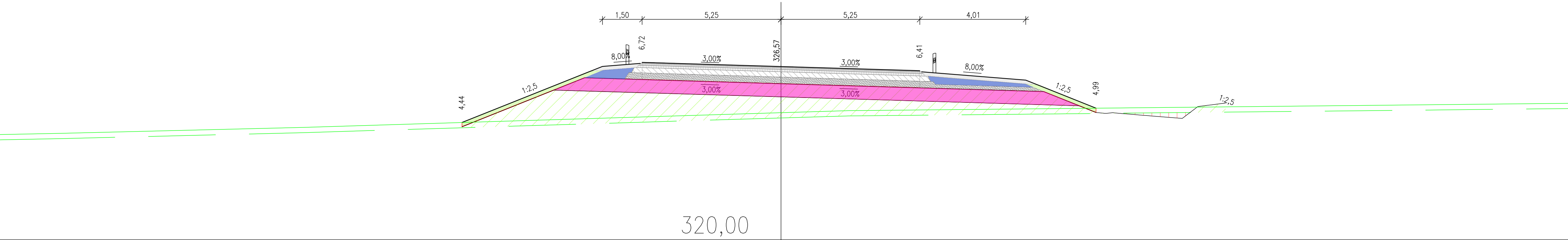
km 1,600 00



km 1,600000			
Materiál	Plocha	Objem	Celkový objem
Výkop	0,00	0,00	36,98
Násyp	21,38	470,41	3299,96
AZ	7,62	153,61	1044,13
Dosypávka krajnice	0,46	10,01	113,91

PR: 4

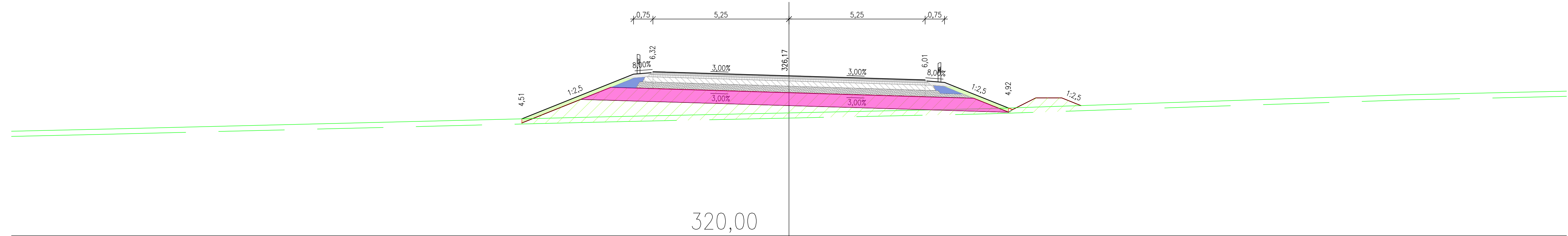
km 1,540 00



km 1,540000			
Materiál	Plocha	Objem	Celkový objem
Výkop	0,30	5,96	34,00
Násyp	27,18	580,17	1786,64
AZ	9,31	188,72	562,08
Dosypávka krajnice	1,20	24,53	73,42

PR: 8

km 1,620 00



km 1,620000			
Materiál	Plocha	Objem	Celkový objem
Výkop	0,00	0,00	36,98
Násyp	17,53	389,37	3689,34
AZ	7,62	152,43	1196,56
Dosypávka krajnice	0,46	9,14	123,05

ODEČET NÁSYPU O AKTIVNÍ ZÓNU:
od km 1,481 po 1,650 = - 1426,94 m3

VÝKOP PRO ÚPRAVU PODLOŽÍ NÁSYPU:
od km 1,481 po 1,650 = 4002 * tl. 0,4 m = 1600,80 m3