



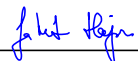


REVIZE: PŘEDMĚT ZMĚNY: VYPRACOVAL: DATUM:

1
2
3

<p>OBJEDNATEL:</p>  <p>Královéhradecký kraj Pivovarské náměstí 1245 500 03 Hradec Králové</p>	<p>NÁZEV AKCE: II/327 ZÁBĚDOV - NOVÝ BYDŽOV</p>					
	<p>ČÁST / STAVEBNÍ OBJEKT: PRŮVODNÍ ZPRÁVA</p>					
	<p>PŘÍLOHA: -</p>					
<p>ZHOTOVITEL:</p>  <p>M - PROJEKCE s.r.o. Resslova 956 500 02 Hradec Králové www.m-projekce.cz</p>	<p>ZODP. PROJEKTANT: Ing. M. STEJSKAL</p>			<p>PARÉ:</p>		
	<p>VYPRACOVAL: R. MĚSTECKÝ</p>					
	<p>KONTROLA: Ing. J. HAJN</p>					
	<p>MĚŘÍTKO: -</p>	<p>Č. ZAKÁZKY: 19-046-03</p>	<p>STUPEŇ: PDPS</p>	<p>DATUM: 11/2022</p>	<p>ČÁST: A</p>	
	<p>PŘÍLOHA: -</p>					

OBSAH

1	Identifikační údaje	2
1.1	Údaje o stavbě:	2
1.2	Údaje o stavebníkovi:	2
1.3	Údaje o zpracovateli dokumentace:	2
2	ČLENĚNÍ STAVBY NA OBJEKTY A TECHNICKÁ A TECHNOLOGICKÁ ZAŘÍZENÍ	3
2.1	Seznam stavebních objektů	3
3	Seznam vstupních podkladů	3

1 IDENTIFIKAČNÍ ÚDAJE

1.1 Údaje o stavbě:

Název stavby:	II/327 Zábědov - Nový Bydžov
Místo stavby:	silnice II/327
Kraj:	Královéhradecký kraj
Katastrální území:	Zábědov [707210] Chudonice [707198] Nový Bydžov [707163]
Charakter stavby:	Změna dokončené stavby
Stupeň dokumentace:	Projektová dokumentace pro provádění stavby (PDPS)

1.2 Údaje o stavebníkovi:

Název / jméno:	Královehradecký kraj
Adresa:	Pivovarské náměstí 1345 500 03 Hradec Králové

Osoba oprávněná jednat ve věcech technických:

Tomáš Idunk

1.3 Údaje o zpracovateli dokumentace:

Název:	M – PROJEKCE s.r.o.
Adresa:	Resslova 956/16, 500 02 Hradec Králové
Pracoviště:	Pardubice Husova 1697, 530 03 Pardubice
IČ:	050 61 415
Vedoucí pracoviště:	Ing. Martin Stejskal
Hlavní inženýr projektu:	Ing. Martin Stejskal, ČKAIT 1006185, ID00
Zodpovědný projektant:	Ing. Martin Stejskal, ČKAIT 1006185, ID00
Autorský kolektiv:	Bc. Radek Městecký Ing. Petra Müllerová Ing. Tomáš Čihulek Bc. Bohumil Pospíšil

2 ČLENĚNÍ STAVBY NA OBJEKTY A TECHNICKÁ A TECHNOLOGICKÁ ZAŘÍZENÍ

2.1 Seznam stavebních objektů

Stavební objekt		vlastník / správce
SO101	Silnice II/327 I. etapa	KHK / SS KHK
SO102	Silnice II/327 II. etapa	KHK / SS KHK
SO103	Úprava křižovatky II/327 a ul. Polní	obec, KHK / obec, SS KHK
SO104	BUS záliv	KHK / SS KHK
SO105	Napojení místních a účelových komunikací	obec, KHK / obec, SS KHK
SO106	Vyvolané úpravy sjezdů	majitel pozemku
SO180	Objízdne trasy	KHK / SS KHK
SO181	Přechodné dopravní značení – I.etapa	KHK / zhotovitel
SO182	Přechodné dopravní značení – II. etapa	KHK / zhotovitel
SO201	Most ev. č. 327-018	KHK / SS KHK
SO341	Přeložka vodovodu	VaK HK/ Královesradecká provozní
SO521	Přeložka STL plynovodu	GASNET
SO810	Kácení zeleně	-

3 SEZNAM VSTUPNÍCH PODKLADŮ

Pro vypracování předmětné dokumentace byly použity následující podklady:

- Geodetické zaměření území (RSGeo-pro s.r.o. 08/2019)
- Diagnostický průzkum (M.I.S. a.s. 10/2019)
- Pochůzka a průzkum terénu včetně fotodokumentace
- Katastrální mapa DKM (10/2022)
- Orientační zákresy průběhu inženýrských sítí poskytnutých jejich správci
- Dendrologický průzkum
- Předpisy a zákony
- Inženýrsko-geologický, geotechnický a hydrogeologický průzkum (Agrogeologie s.r.o. 12/2019)
- Hluková studie (EMPLA AG spol. s r.o. 11/2019)
- Stavební povolení (č. j.: NB-V/14656/2022/Rej/801/2022)