




DRUH POVRCHU ÚZEMÍ	SILNICE
KATASTRÁLNÍ ÚZEMÍ	LIBŇATOV
OKRES:	TRUTNOV
KRAJ:	KRÁLOVÉHRADECKÝ

PODÉLNÝ PROFIL
M 1:500/50



POZN. POLOHA VŠECH INŽENÝRSKÝCH SÍTÍ JE V DOKUMENTACI VYZNAČENA POUZE INFORMATIVNĚ. PŘED ZAČÁTKEM PROVÁDĚNÍ ZEMNÍCH PRACÍ JE NUTNO ZAJISTIT VYTYČENÍ VŠECH SÍTÍ SPRÁVCEM A VIDITELNĚ OZNAČIT JEJICH PRŮBĚH PO CELOU DOBU VÝSTAVBY OBJEKTU.

REVIZE:	PŘEDMĚT ZMĚNY:	VYPRACOVAL:	DATUM:
1			
2			
3			

OBJEDNATEL:  Královéhradecký kraj Pivovarské náměstí 1245 500 03 Hradec Králové	NÁZEV AKCE: Most ev. č. 304-002 Libňatov		
	ČÁST / STAVEBNÍ OBJEKT: SO 101 - SILNICE II/304		
	PŘÍLOHA: PODÉLNÝ PROFIL		
ZHOTOVITEL:  M - PROJEKCE s.r.o. Resslova 956 500 02 Hradec Králové www.m-projekce.cz	ZODP. PROJEKTANT:	Ing. P. MÜLLEROVÁ	PARÉ:
	VYPRACOVAL:	Ing. P. KELČA	
	KONTROLA:	Ing. M. STEJSKAL	
	MĚŘÍTKO:	Č. ZAKÁZKY:	STUPEŇ:
	1:500/50	20-071-03	PDPS
DATUM:		ČÁST:	PŘÍLOHA:
5/2021		D.1.1.	3