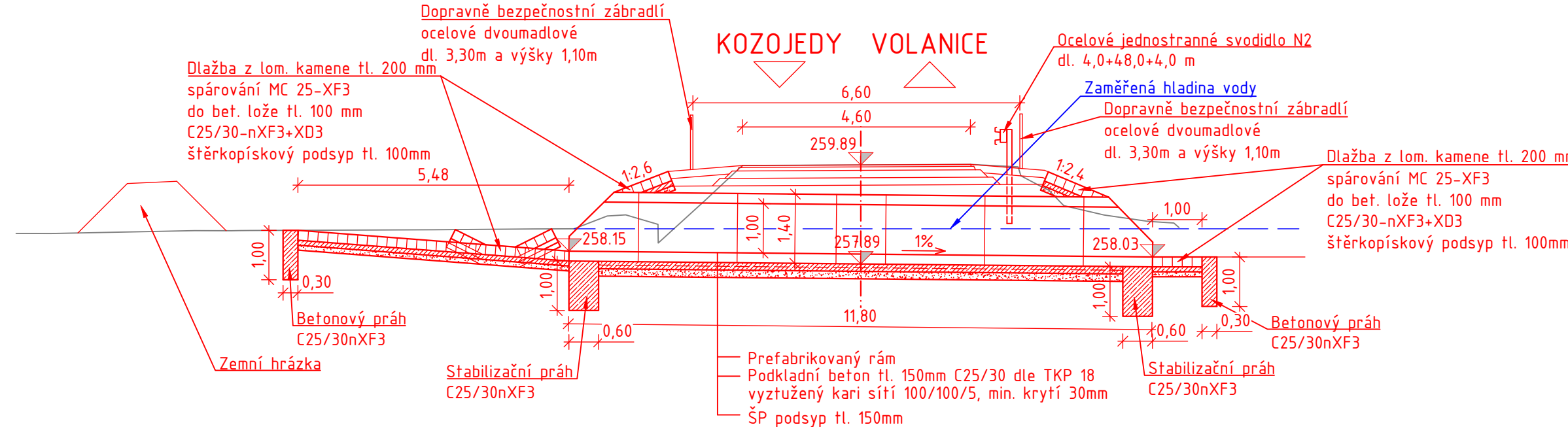
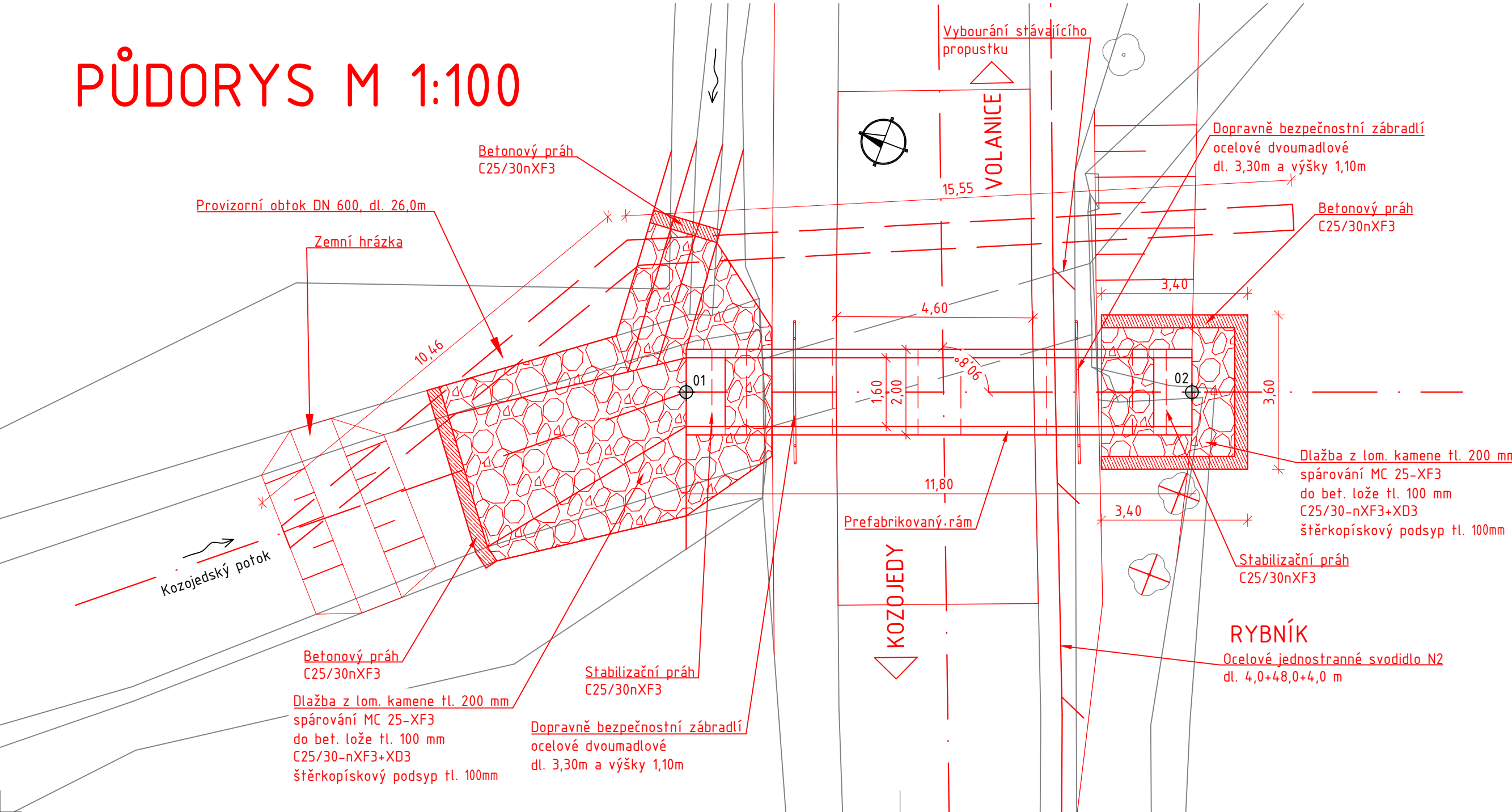


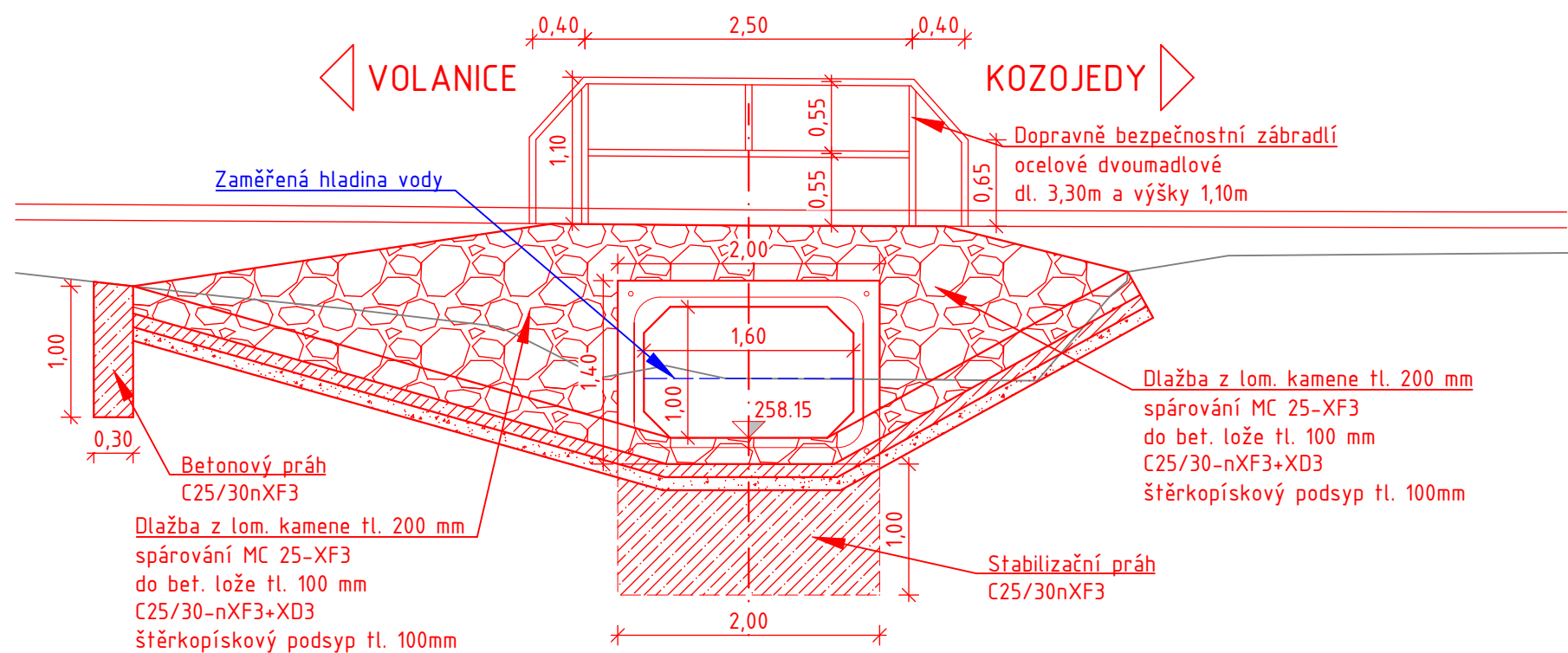
PODÉLNÝ ŘEZ M 1:100



PŮDORYS M 1:100



POHLED NA Vtok M 1:50

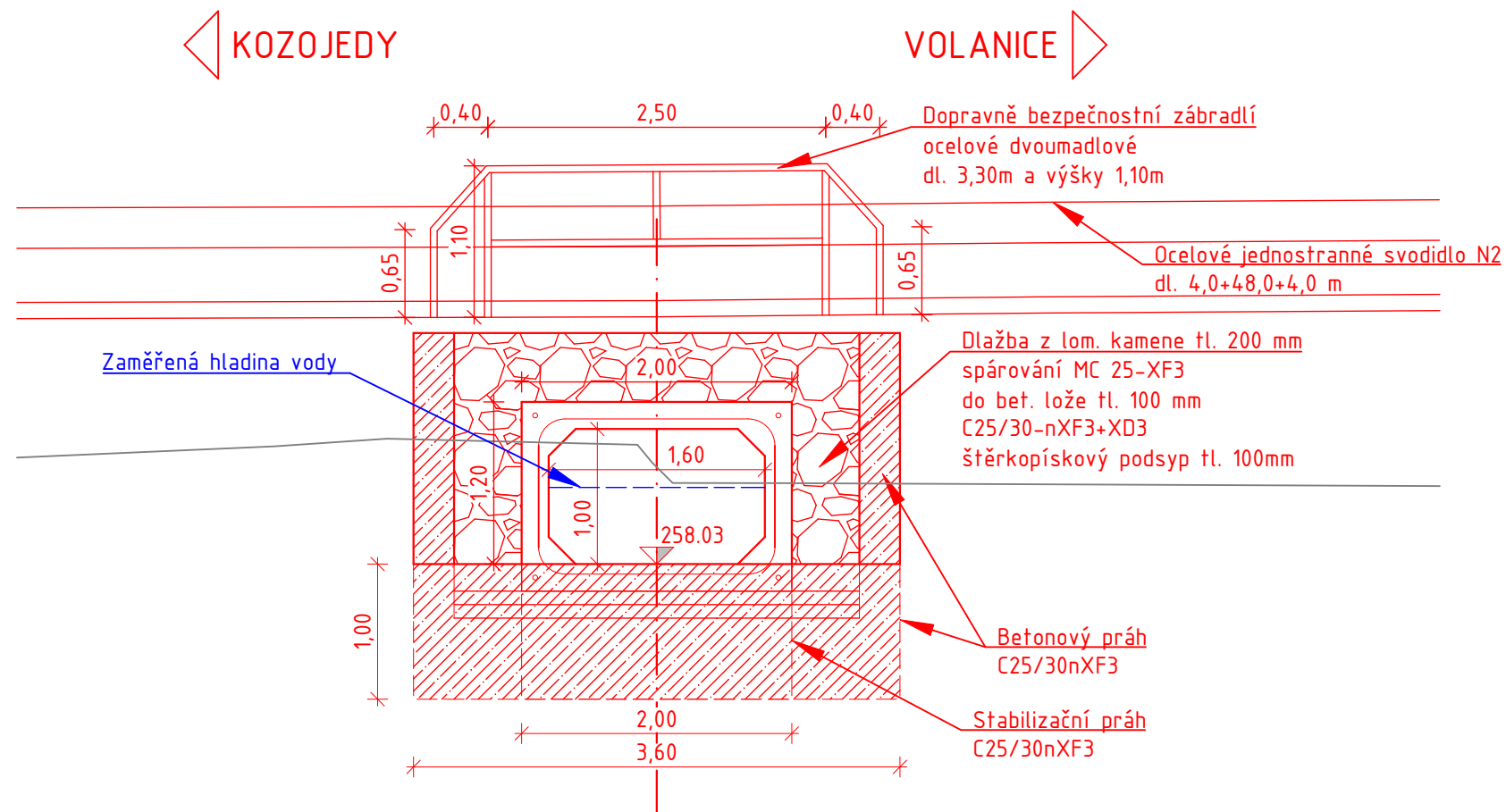


VB

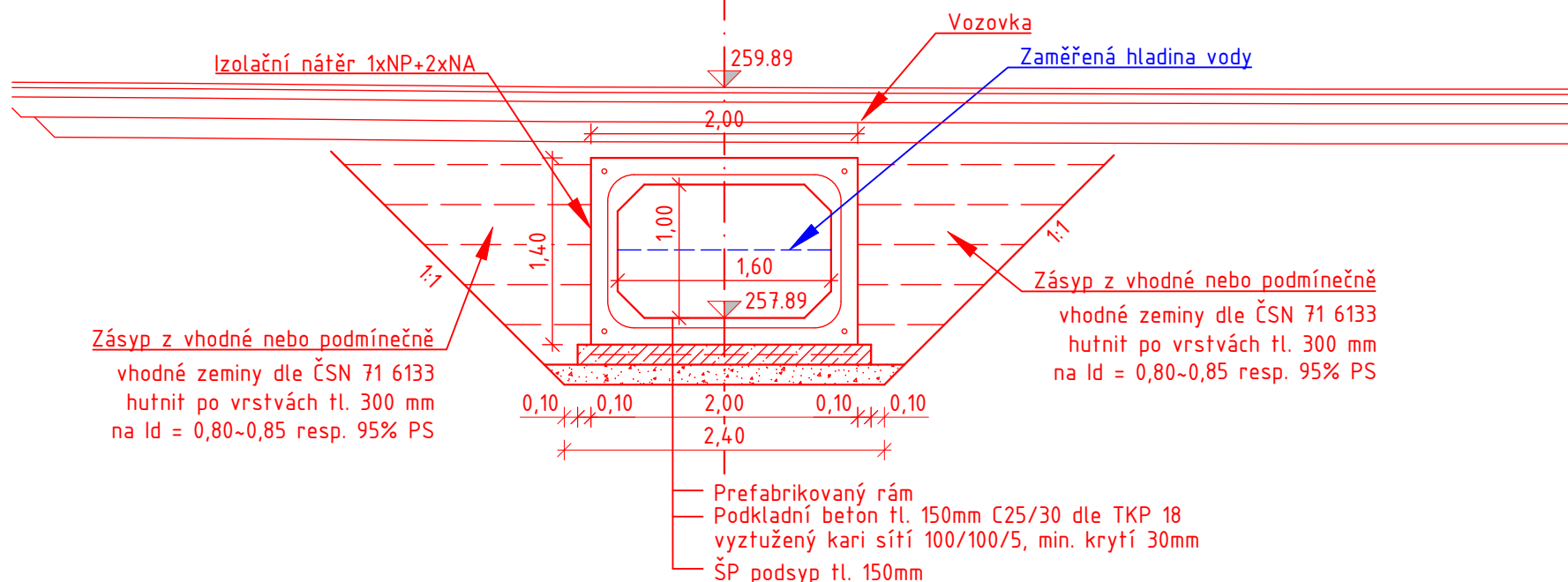
BOD	Y [m]	X [m]	Z [m n.m.]
01	670 979,822	1 026 492,519	258,150
02	670 975,600	1 026 503,537	258,030

Poznámka:
Svahy tělesa budou provedeny z nepropustné (jílťovité) zeminy v tl. 0,30m. Těsnicí vrstva bude provedena s přesahem min. 1,00m za hranu výkopové jámy.

POHLED NA ODTOK M 1:50



PŘÍČNÝ ŘEZ M 1:50



Souřadnicový systém: JTSK
Výškový systém: Bpv

Investor:



Královéhradecký kraj
Pivovarské náměstí 1245, 500 03 Hradec Králové

OBJEDNATEL:



Královéhradecký kraj
Pivovarské náměstí 1245
500 03 Hradec Králové

NÁZEV AKCE:

III/28036 Kozojedy - rekonstrukce propustku

ČÁST / STAVEBNÍ OBJEKT:

SO 131 - Propustek v km 2,573

PŘÍLOHA:

Dispoziční výkres propustku

ZHOTOVITEL:



M - PROJEKCE s.r.o.
Resslova 956
500 02 Hradec Králové
www.m-projekce.cz

ZODP. PROJEKTANT:

Karel Láska

PARÉ:

VYPRACOVAL:

Karel Láska

KONTROLA:

David Senohrábek, DiS.

MĚŘÍTKO:

Č. ZAKÁZKY:

STUPEŇ:

DATUM:

ČÁST:

PŘÍLOHA:

1:100/50

23-014-02

DUSP/PDPS

03/23

D

2