

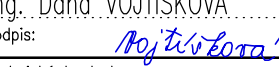
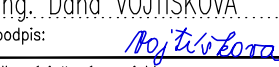



- LEGENDA
- strom geodeticky zaměřený
 - strom orientačně zakreslený
 - porost dřevin
 - inventarizační číslo dřeviny
 - dřevina/porost určený ke kácení
 - dřevina/porost určený k částečnému kácení
 - rozsah kácení porostu
 - pozemky určené k plnění funkcí lesa

ČÁST E

Souřadnicový systém S-JTSK, Výškový systém Bpv

Objednatel:	KRÁLOVÉHRADECKÝ KRAJ PIVOVARSKÉ NÁMĚSTÍ 1245 500 03 HRADEC KRÁLOVÉ	KRÁLOVÉHRADECKÝ KRAJ
-------------	--	----------------------

Hlavní inženýr projektu: Ing. Lukáš KOPEČEK	Společnost PRAGOPROJEKT/M-PROJEKCE – rozvoj centrální a průmyslové zóny SPRÁVCE SPOLEČNOSTI:	SPOLÉČNÍK SPOLEČNOSTI:
Čís. akce: 17 289	 PRAGOPROJEKT, a.s., K Ryšánce 1668/16, 147 54 Praha 4	 M-PROJEKCE s.r.o., Resslova 956, 500 02 Hradec Králové

Zhotovitel PD: PRAGOPROJEKT, a.s., K Ryšánce 1668/16, 147 54 Praha 4, IČ: 45272387, www.pragoprojekt.cz, datová schránka: 4kif54 Zpracovatelský útvar: Ateliér Praha I – K Ryšánce 1668/16, 147 54 Praha 4, Tel.: 226 066 111, E-mail: mailbox@pragoprojekt.cz	Navrhl/vypracoval: Ing. Dana VOJTÍŠKOVÁ podpis: 	Zodpovědný projektant: Ing. Dana VOJTÍŠKOVÁ podpis: 	Ředitel ateliéru Praha I: Ing. Jan ZAPLETAL	
Technická kontrola: Ing. Martina HADRÁVOVÁ podpis: 	Hlavní inženýr projektu: Ing. Lukáš KOPEČEK podpis: 			

Kraj:	KRÁLOVÉHRADECKÝ KRAJ	Číslo zakázky:	17 289 1
Místo stavby:	SOLNICE – PZ JIH, KVASINY – PZ SEVER	Číslo akce:	17 289
Objednatel:	KRÁLOVÉHRADECKÝ KRAJ; PIVOVARSKÉ NÁMĚSTÍ 1245; 500 03 HRADEC KRÁLOVÉ	Datum:	7/2019
Název stavby:	„Rozvoj centrální průmyslové zóny a dopravní infrastruktury, Solnice - jih“ v rámci projektu „Rozšíření strategické průmyslové zóny Solnice - Kvasiny a zlepšení veřejné infrastruktury v Královéhradeckém regionu“	Formát:	5xA4
		Měřítko:	1:1000
		Stupeň:	DSP
Část:	DENDROLOGICKÝ PRŮZKUM	Souprava:	
Příloha:	SITUACE 1	Číslo přílohy:	E. 4. 2