






Souřadnicový systém S-JTSK, Výškový systém Bpv

Objednatel:	KRÁLOVÉHRADECKÝ KRAJ PIVOVARSKÉ NÁMĚSTÍ 1245 500 03 HRADEC KRÁLOVÉ	 KRÁLOVÉHRADECKÝ KRAJ
-------------	--	---

Hlavní inženýr projektu: Ing. Lukáš KOPEČEK Čís. akce: 17 289 2	Společnost PRAGOPROJEKT/M-PROJEKCE – rozvoj centrální a průmyslové zóny SPRÁVCE SPOLEČNOSTI:  PRAGOPROJEKT PRAGOPROJEKT, a.s., K Ryšánce 1668/16, 147 54 Praha 4	SPOLEČNÍK SPOLEČNOSTI:  M - PROJEKCE M-PROJEKCE s.r.o., Resslova 956, 500 02 Hradec Králové
--	--	--

Zhotovitel PD: M-PROJEKCE s.r.o., Resslova 956, 500 02 Hradec Králové, IČ: 05061415, www.m-projekce.cz, datová schránka: wk8u9eq Pracovatelský útvar: Pracoviště Praha – Freyova 82/27, 190 00 Praha 9, Tel.: +420 495 842 403, E-mail: info@m-projekce.cz			
Navrh/vypracoval: Ing. Lukáš KOPEČEK podpis: 	Zodpovědný projektant: Ing. Petr Hájek podpis: 	Vedoucí pracoviště: Ing. Václav Břichnáč	
Technická kontrola: Ing. Václav Břichnáč podpis: 	Hlavní inženýr projektu: Ing. Lukáš KOPEČEK podpis: 		

Kraj:	KRÁLOVÉHRADECKÝ KRAJ	Číslo zakázky:	17 289 2
Místo stavby:	SOLNICE – PZ JIH	Číslo akce:	17 289
Objednatel:	KRÁLOVÉHRADECKÝ KRAJ; PIVOVARSKÉ NÁMĚSTÍ 1245; 500 03 HRADEC KRÁLOVÉ	Datum:	06/2021
Název stavby:		Formát:	3x4
		Měřítko:	1:1000
ROZVOJ CENTRÁLNÍ PRŮMYSLOVÉ ZÓNY A DOPRAVNÍ INFRASTRUKTURY, Solnice jih v rámci projektu "Rozšíření strategické průmyslové zóny Solnice - Kvasiny a zlepšení veřejné infrastruktury v Královéhradeckém regionu"		Stupeň:	Suprava:
Část:	SO 111 – Polní cesta k pozemku p.č. 3169 v k.ú. Rychnov nad Kněžnou	Číslo přílohy:	
	Situace		15.2